



Con el marco de los cordones montañosos del Fitz Roy y Torre, la Zona Norte del Parque Nacional Los Glaciares cuenta con el Centro de Visitantes “Ceferino Fonzo”, que está abierto todos los días de 10 a 17 horas.

En este lugar brindamos información acerca del estado de las sendas y recomendaciones sobre el Parque.

Tenga en cuenta que dentro del Parque Nacional:

- *El agua está limpia, por lo tanto es bebible. Para mantenerla así, contamos con campamentos con letrinas, los baños para que quien los necesite. Su uso ayuda a mantener la limpieza del agua.
- *No se puede hacer fuego y sólo se pueden usar calentadores dentro de las áreas de acampe.
- *Los campamentos son agrestes, cuentan con letrinas y acceso al agua limpia en forma de arroyos, ríos o lagunas.
- *Las sendas están marcadas y en cada inicio y bifurcación hay carteles indicadores.
- *Usted debe regresar con sus residuos (papeles, botellas, cáscaras de fruta, comida, algodones, toallitas femeninas, papel higiénico, etc.).
- *No están permitidas las mascotas dentro del Parque Nacional.
- *Está prohibido el uso de drones dentro del área protegida.

Información general de Senderos

La Zona Norte cuenta con senderos marcados y en buen estado.

Debido a que el terreno y la vegetación se erosionan fácilmente sólo está permitido transitar a pie y dentro de las sendas, de este modo los costados de los senderos permanecen vírgenes y se puede disfrutar de la flora nativa.

No está permitido el uso de caballos ni de bicicletas en las sendas.

Al ingresar a un área agreste es importante tener cuidado al transitar, sobretudo con árboles y vientos fuertes.



Preste atención al ingresar a área agreste



Esta prohibido el fuego con leña. Use calentador sólo en áreas de acampe.



Respete a la fauna silvestre. No alimente a los animales ni los moleste.



Están prohibidas las mascotas. Son una amenaza por la vida silvestre.



Regrese con sus residuos. Los restos de comida y papeles también son basura.



Esta prohibido el uso de drones. Molestan a la fauna silvestre.



Los senderos están divididos según la vista panorámica de la montaña a la que se quisiera acceder.

Podemos clasificarlas de la siguiente manera:

- ✓ Sendero del Fitz Roy
- ✓ Sendero del Torre
- ✓ Sendero Madre e Hija
- ✓ Sendero Loma del Pliegue Tumbado
- ✓ Sendero Mirador de los Cóndores
- ✓ Sendero Mirador de las Águilas
- ✓ Sendero Chorrillo del Salto
- ✓ Sendero El Pilar
- ✓ Bicisenda

Sendero del Fitz Roy


Recorre el camino que lleva la vista del cordón del Fitz Roy.

En ella se encuentran los campamentos de Laguna Capri y Poincenot.

Además, es el acceso a la Laguna de los Tres y al Glaciar Piedras Blancas.

Este es el cuadro de distancias, desnivel y tiempo estimado:

Senda del Fitz Roy				
Lugar	Distancia (sólo ida)	Desnivel	Tiempo estimado ida	Área de acampe agreste
Mirador Río de las Vueltas	700 m.	100 m.	0:40	No
Laguna Capri	4 km	350 m.	1:45	Sí
Poincenot	8 km	350 m.	3:15	Sí
Laguna de los Tres	10,2 km	750 m.	4:30	No
Glaciar Piedras Blancas	10 km	350 m.	4:00	No



Sendero del Torre

Este sendero recorre el valle del Torre y luego de tres horas de caminata usted accede a vistas del Glaciar, la Laguna y el cerro Torre.

Cuenta con el campamento De Agostini.

Este es el cuadro de distancias, desnivel y tiempo estimado:



Preste atención al ingresar a área agreste



Esta prohibido el fuego con leña. Use calentador gas sólo en áreas de acampe.



Respete a la fauna silvestre. No alimente a los animales ni los molestie.



Están prohibidas las mascotas. Son una amenaza por la vida silvestre.



Regrese con sus residuos. Los restos de comida y papeles también son basura.



Esta prohibido el uso de drones. Molestan a la fauna silvestre.



Senda del Torre				
Lugar	Distancia (sólo ida)	Desnivel	Tiempo estimado ida	Área de acampe agreste
Cascada Margarita	1.5	470 m.	0:30	No
Mirador	3	250 m.	1:15	No
De Agostini	9	250 m.	2:45	Sí
Laguna Torre	9	250 m.	3:00	No
Mirador Maestri	11	300 m.	4:00	No

Sendero Madre e Hija

Es posible vincular las sendas del Torre y el Fitz Roy a través de Madre e Hija, que con 8 km de largo –en ese tramo- posee un desnivel de 200 m. que puede recorrerse en aproximadamente 2:30 horas.

Se trata de un sendero en el que se pueden apreciar las Lagunas Madre e Hija.

Hay que estimar el tiempo desde el pueblo hasta las bifurcaciones de los senderos: se deben transitar 7 km del sendero Fitz Roy y 5,5 km por el sendero del Torre.

Sendero Loma del Pliegue Tumbado


Cuenta con un mirador desde donde es posible apreciar los cordones del Fitz Roy y el Torre al mismo tiempo. Además, es una senda que permite recorrer diferentes zonas atravesando la Estepa, los típicos bosques de Ñires y Lengas y, finalmente, la alta montaña.

En el último tramo del sendero se deben seguir las estacas amarillas.

Senda Loma del Pliegue Tumbado				
Lugar	Distancia (sólo ida)	Desnivel	Tiempo estimado ida	Área de acampe agreste
Pampa de las carretas	4.5	410 m.	2:00	No
Mirador	9	800 m.	3:40	No
Cima	12 km	1000 m.	4:00	No

Sendero Mirador de los Cóndores

Una de las más accesibles por su corta distancia y poco desnivel, el paisaje que se aprecia



incluye al Cordón del Torre y del Fitz Roy, además de una vista panorámica de El Chaltén y el Valle del Río de las Vueltas. Es la indicada para personas que no están acostumbradas a caminar o pasear por las montañas.

Con algo de suerte, es posible admirar el vuelo de los cóndores en este mirador de 40 minutos de duración, 1 kilómetro de distancia y 100 metros de desnivel.

Sendero Mirador de las Águilas

Se inicia en una bifurcación desde el mirador de los Cóndores. Son otros 20 minutos de caminata para apreciar la Estepa patagónica, parte del Lago Viedma y la Ruta 23 por la que se accede a la zona.



Preste atención al ingresar a área agreste



Esta prohibido el fuego con leña. Use calentador gas sólo en áreas de acampe.



Respete a la fauna silvestre. No alimente a los animales ni los moleste.



Están prohibidas las mascotas. Son una amenaza por la vida silvestre.



Regrese con sus residuos. Los restos de comida y papeles también son basura.




Esta prohibido el uso de drones. Molestan a la fauna silvestre.



Sendero Chorrillo del Salto

El Chorrillo del Salto es una cascada de 20 metros de alto en la que se puede disfrutar del agua y de un paseo por el bosque. Es una de las elegidas por quienes vienen a la Zona Norte por pocas horas.

Es posible acceder en auto a través de la Ruta 41, hasta el estacionamiento en donde se deja el vehículo y desde allí, luego de sólo 10 minutos de caminata, el visitante se encuentra con la cascada.



Sendero El Pilar

A este punto se arriba desde la Ruta 41, a 17 kilómetros de El Chaltén. Si bien la ruta es de ripio puede ser transitada por cualquier tipo de vehículo.

Aunque comienza en Propiedad Privada no hay que pagar entrada y cuenta con un estacionamiento público. La senda guía a los caminantes hacia el Parque Nacional, cuya entrada está marcada con un portal de troncos.

Este sendero posee un mirador al Glaciar Piedras Blancas a 1:20 horas de caminata y prosigue otros 40 minutos hasta unirse con la senda del Fitz Roy en el campamento Poincenot.


Es una variante interesante para llegar a la Laguna de los Tres o realizar la caminata de la senda del Fitz Roy finalizando en El Chaltén.

Bicisenda

Es el único circuito destinado exclusivamente al uso de bicicletas. Se recorren 2.7 km junto al Río de las Vueltas y se combina el paisaje, la flora y la fauna del Bosque y de la Estepa.

Se accede a través de la Ruta 41 y luego de 2 km se puede combinar a través de esa ruta, con el paseo al Chorrillo del Salto.

Es importante dejar la bicicleta en el estacionamiento o llevarla al lado para visitar la cascada.



Preste atención al ingresar a área agreste



Esta prohibido el fuego con leña. Use calentador gas sólo en áreas de acampar.



Respete a la fauna silvestre. No alimente a los animales ni los molestie.



Están prohibidas las mascotas. Son una amenaza por la vida silvestre.



Regrese con sus residuos. Los restos de comida y papeles también son basura.



Esta prohibido el uso de drones. Molestan a la fauna silvestre.