

**Sala de Situación COVID-19**  
**Nuevo Coronavirus 2019**  
**Novedades al 07/07- 17 hs.**  
**SE 28**

**Argentina unida**



Ministerio de Salud  
Argentina

# Casos confirmados, descartados y porcentaje de positividad. Argentina

## 83.426\*

Casos confirmados por laboratorio

- 1,9% son importados
- 34,5% son contactos estrechos de casos confirmados
- 47,6% son comunitarios
- El resto permanece en investigación.

Trabajadores de salud

## 6.493

## 7,8%

## 267.741

Casos descartados

El 99,7% fue descartado por laboratorio y el resto por criterios epidemiológicos o por haberse confirmado otro diagnóstico.

## 23,81%

Porcentaje de positividad\*\*

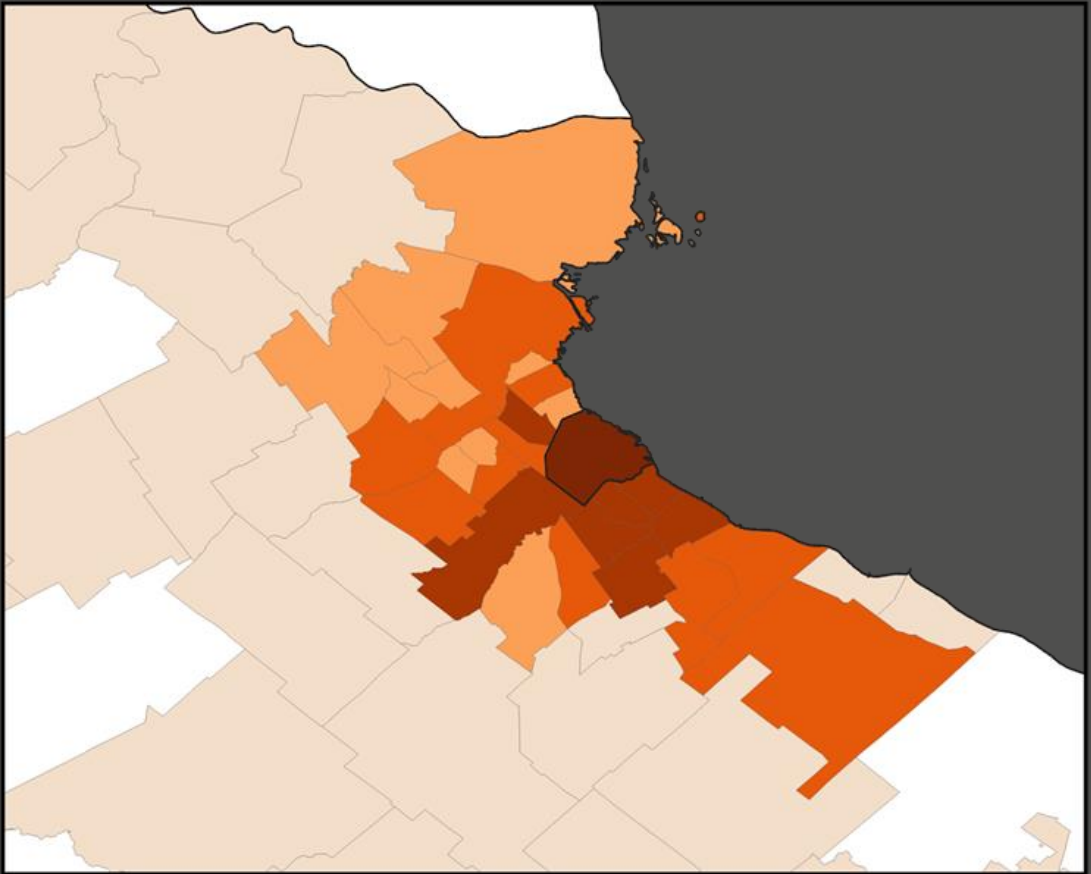
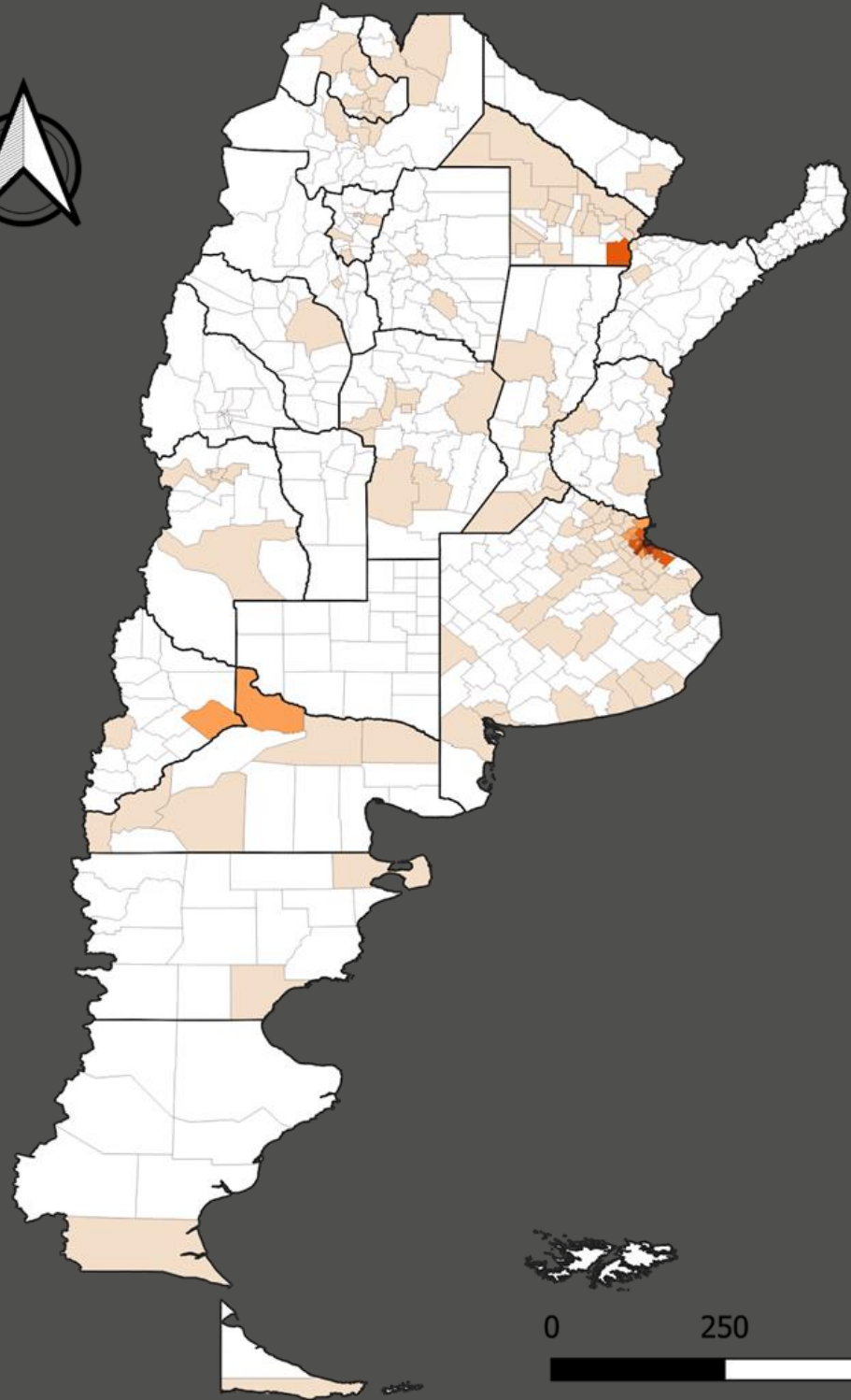
Fuente: Dirección Nacional de Epidemiología e Información Estratégica con datos extraídos del SNVS 2.0

Los casos se analizan en función de la notificación realizada en el SNVS 2.0 según la provincia de residencia.

\* El total incluye 13 casos correspondientes a ciudadanos de las Islas Malvinas.

\*\* % de casos positivos sobre el total de casos estudiados. No incluye a ciudadanos de Islas Malvinas

# Mapa : Casos confirmados de COVID-19 en los últimos 14 días (desde fecha de inicio de síntomas) por departamento de residencia. Argentina. 06/07\*. N=25.166



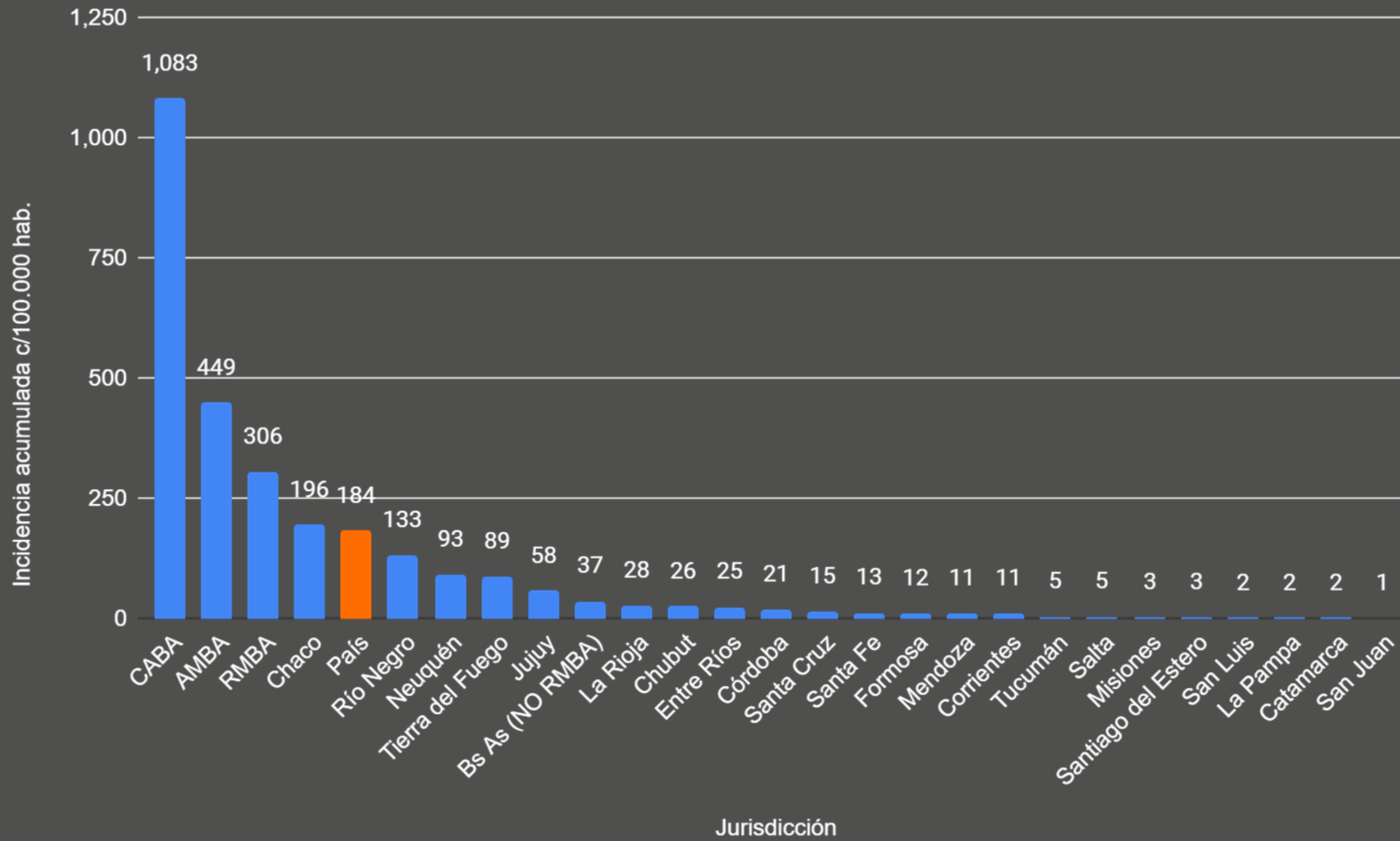
**N° de casos en los últimos 14 días**

0
1 - 68
69 - 273
274 - 588
589 - 2503
2504 - 8923

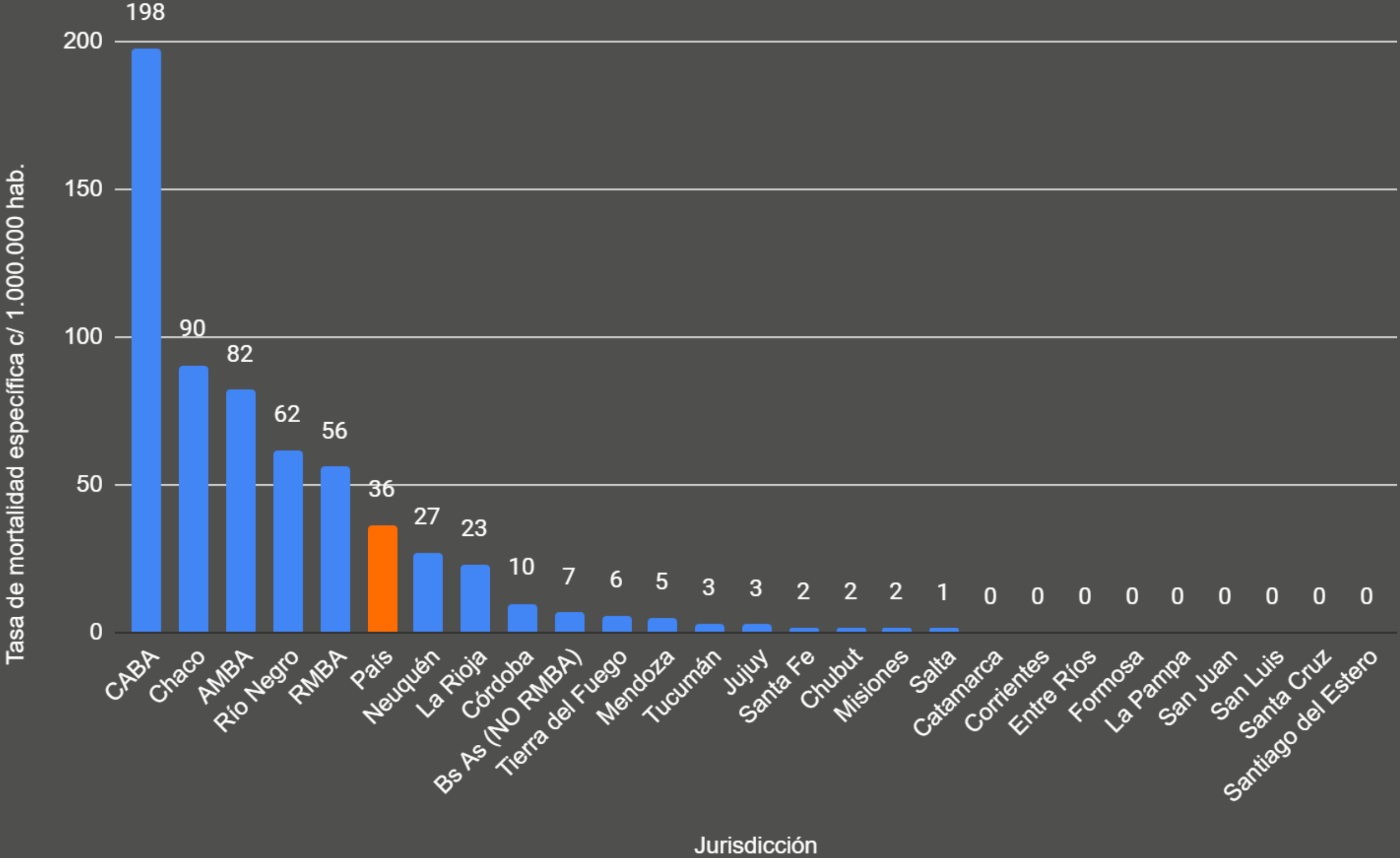
\*Actualización lunes, miércoles y viernes

Fuente: Dirección Nacional de Epidemiología e Información Estratégica con datos extraídos del SNVS 2.0

# Incidencia acumulada cada 100.000 habitantes, por jurisdicción y total país.



# Tasa de mortalidad por 1.000.000 de habitantes por jurisdicción de residencia. Total país.



Fuente: Dirección Nacional de Epidemiología e Información Estratégica con datos extraídos del SNVS 2.0.

# Casos confirmados y cantidad de días desde el último caso confirmado por provincia, según fecha de inicio de síntomas

Argentina

Jurisdicción de residencia	Casos nuevos	Casos acumulados	Cant. de días desde el último caso confirmado según FIS
Buenos Aires	1.751	43.201	0
CABA	1.025	33.305	0
Catamarca	0	7	2
Chaco	22	2.357	1
Chubut	0	160	3
Córdoba	48	778	1
Corrientes	1	121	1
Entre Ríos	10	344	1
Formosa	0	75	6
Jujuy	30	222	1
La Pampa	0	7	16
La Rioja	3	110	1
Mendoza	23	222	0
Misiones	0	42	3
Neuquén	22	616	1
Río Negro	25	997	0
Salta	8	69	0
San Juan	0	9	2
San Luis	0	12	6
Santa Cruz	0	55	3
Santa Fe	9	451	1
Santiago del Estero	1	27	3
Tierra del Fuego	1	154	5
Tucumán	0	85	4
<b>TOTALES</b>	<b>2.979</b>	<b>83.426</b>	<b>-</b>

**Nuevos casos**

**2.979**

58,8% Buenos Aires  
34,4% CABA

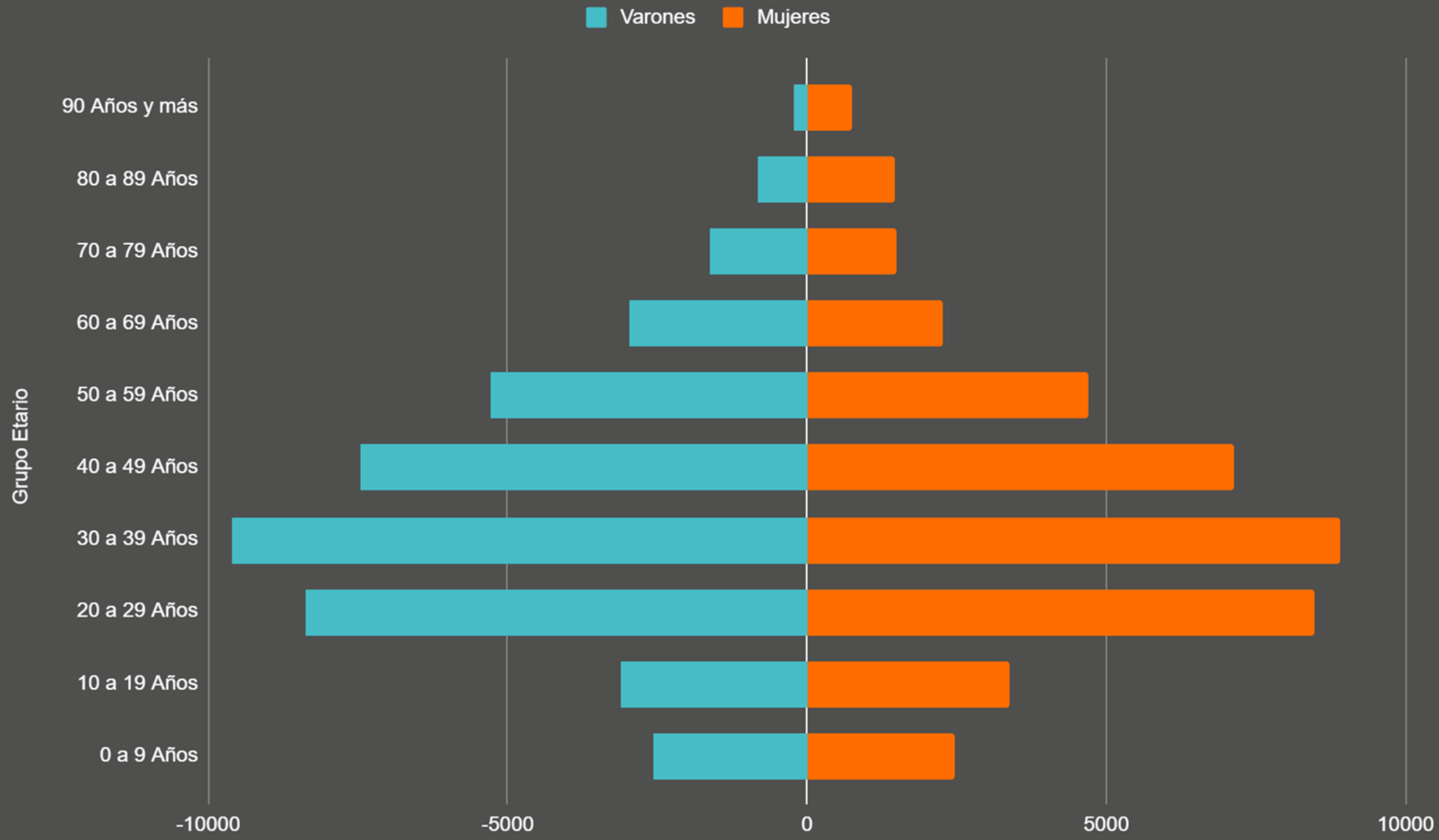
1 provincia no tiene casos confirmados con fecha de inicio de síntomas dentro de los últimos 14 días:  
- La Pampa

salud

Argentina unida



# Distribución de casos confirmados por edad y sexo. Argentina. N= 83.426\*

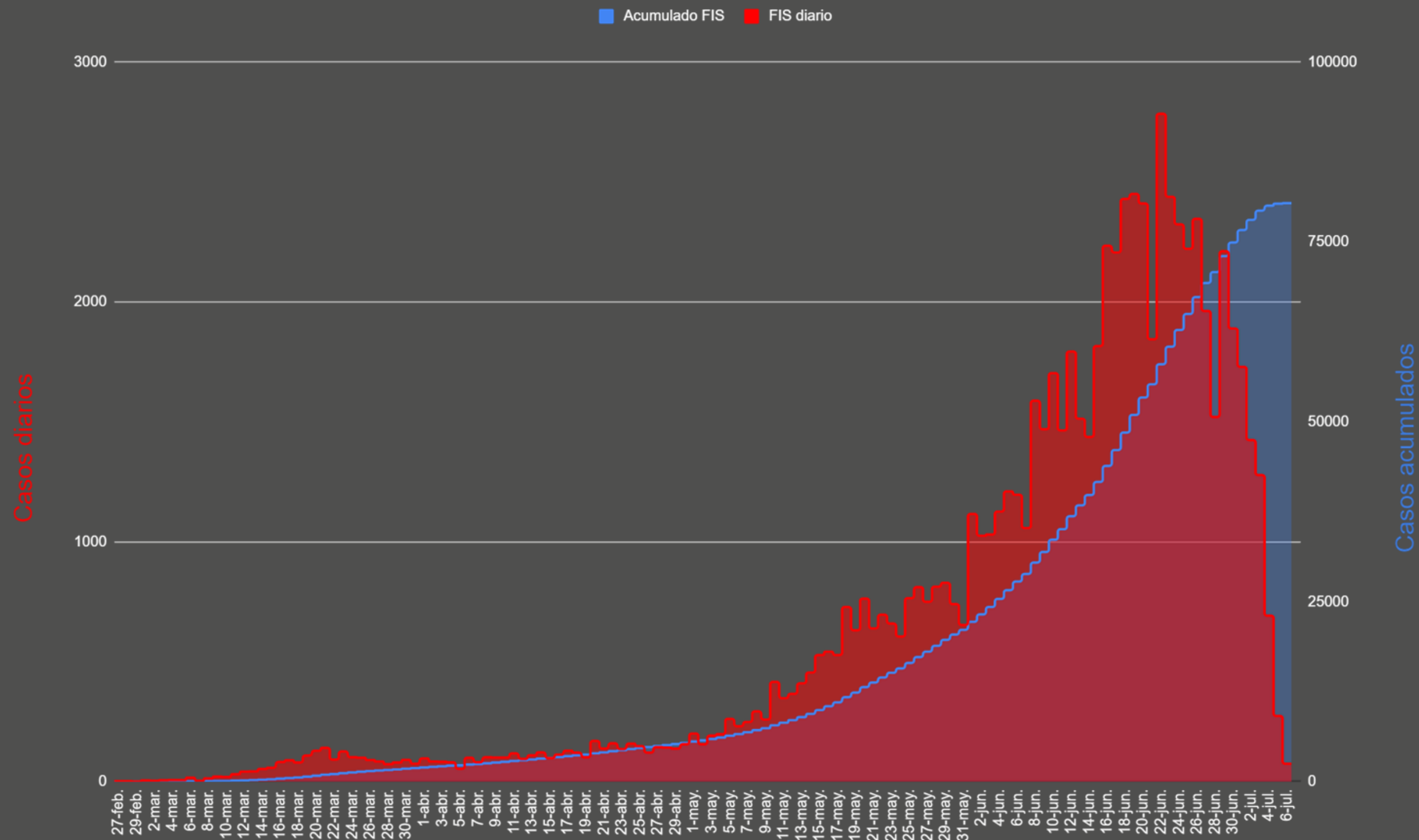


**50,6% son varones  
49,4% son mujeres**

**La mediana de edad es de 36 años.**

\*No incluyen los casos de Islas Malvinas y los casos que no contaban con el dato de sexo y/o edad  
Fuente: Dirección Nacional de Epidemiología e Información Estratégica con datos extraídos del SNVS 2.0

# Curva epidémica de casos confirmados y casos acumulados según fecha de inicio de síntomas (FIS)\*. Argentina. N=83.426\*\*



\*Para los casos sin dato de FIS se utilizó la fecha mínima (toma de muestra o fecha de apertura)

\*\*No incluye los 13 casos de las Islas Malvinas .

Fuente: Dirección Nacional de Epidemiología e Información Estratégica con datos extraídos del SNVS 2.0





# Resumen de la situación nacional

## Zonas de transmisión local en Argentina

### Transmisión comunitaria

- Ciudad Autónoma de Buenos Aires
- Área Metropolitana de la provincia de Buenos Aires
  - RS V (completa): General San Martín, José C. Paz, Malvinas Argentinas, San Fernando, San Isidro, San Miguel, Tigre, Vicente López, Campana, Escobar, Exaltación de la Cruz, Pilar, Zárate
  - RS VI (completa): Almirante Brown, Avellaneda, Berazategui, Esteban Echeverría, Ezeiza, Florencio Varela, Lanús, Lomas de Zamora, Quilmes.
  - RS VII (completa): Hurlingham, Ituzaingó, Merlo, Moreno, Morón, Tres de Febrero, General Las Heras, General Rodríguez, Luján, Marcos Paz.
  - RS XI en los siguientes municipios: Berisso, Brandsen, Cañuelas, Ensenada, La Plata, Presidente Perón, San Vicente
  - RS XII: La Matanza
- Provincia de Chaco: Resistencia, Barranqueras, Fontana y Puerto Vilelas.
- Provincia de Río Negro: General Roca y Cipolletti
- Provincia de Neuquén: Ciudad de Neuquén y gran área urbana (Plottier y Centenario)

Fuente: Ministerio de Salud de la Nación

<https://www.argentina.gob.ar/salud/coronavirus-COVID-19/zonas-definidas-transmision-local>



## Severidad de la enfermedad

646

Casos confirmados  
COVID internados en  
UTI

52%

% ocupación gral. de  
camas UTI

## Pacientes recuperados

6.407\*

Nuevas altas

36.502

Altas totales

43,75%

Porcentaje de pacientes recuperados

## Pacientes fallecidos

62

Fallecidos nuevos  
(últimas 24 hs)

1.644

Fallecidos acumulados

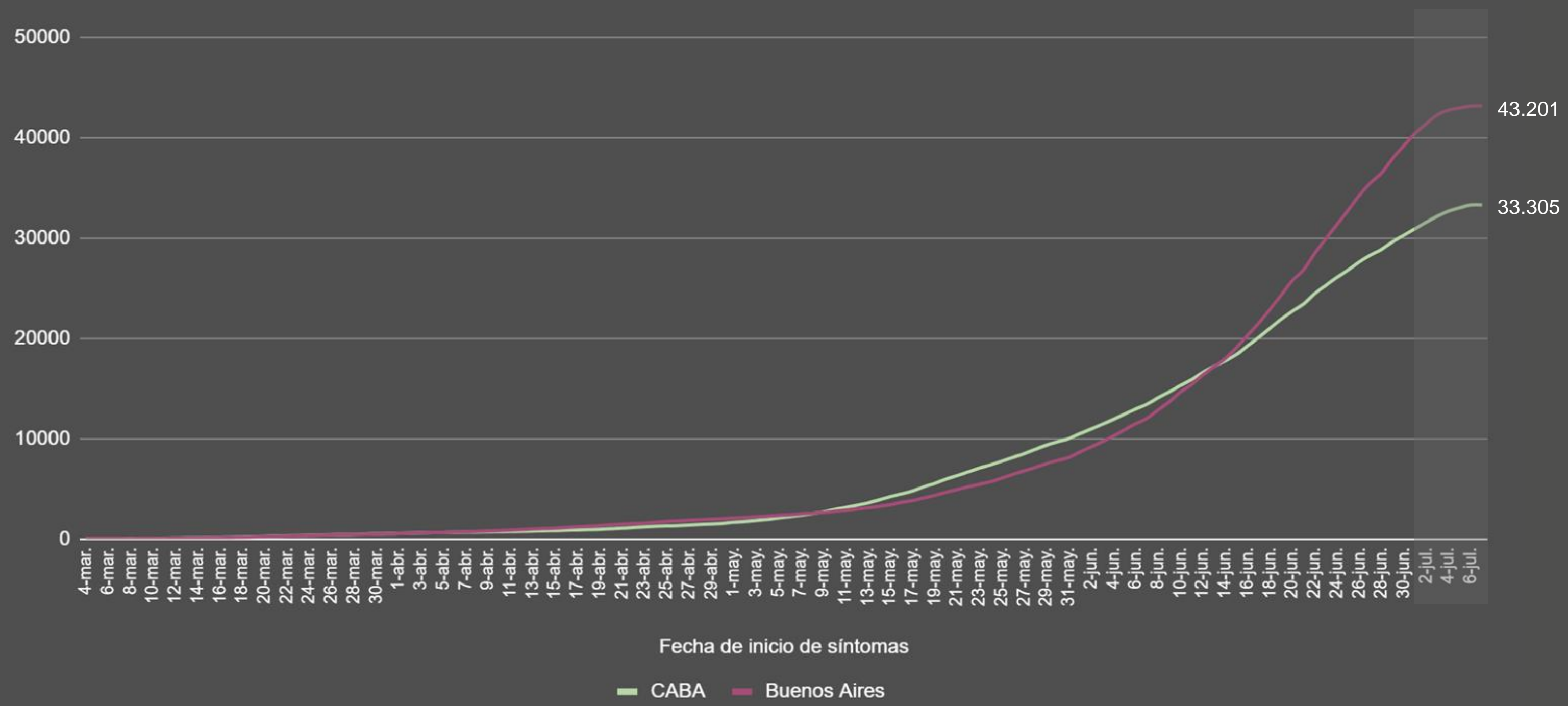
2%

Letalidad

\* 6.295 altas corresponden a la provincia de Buenos Aires

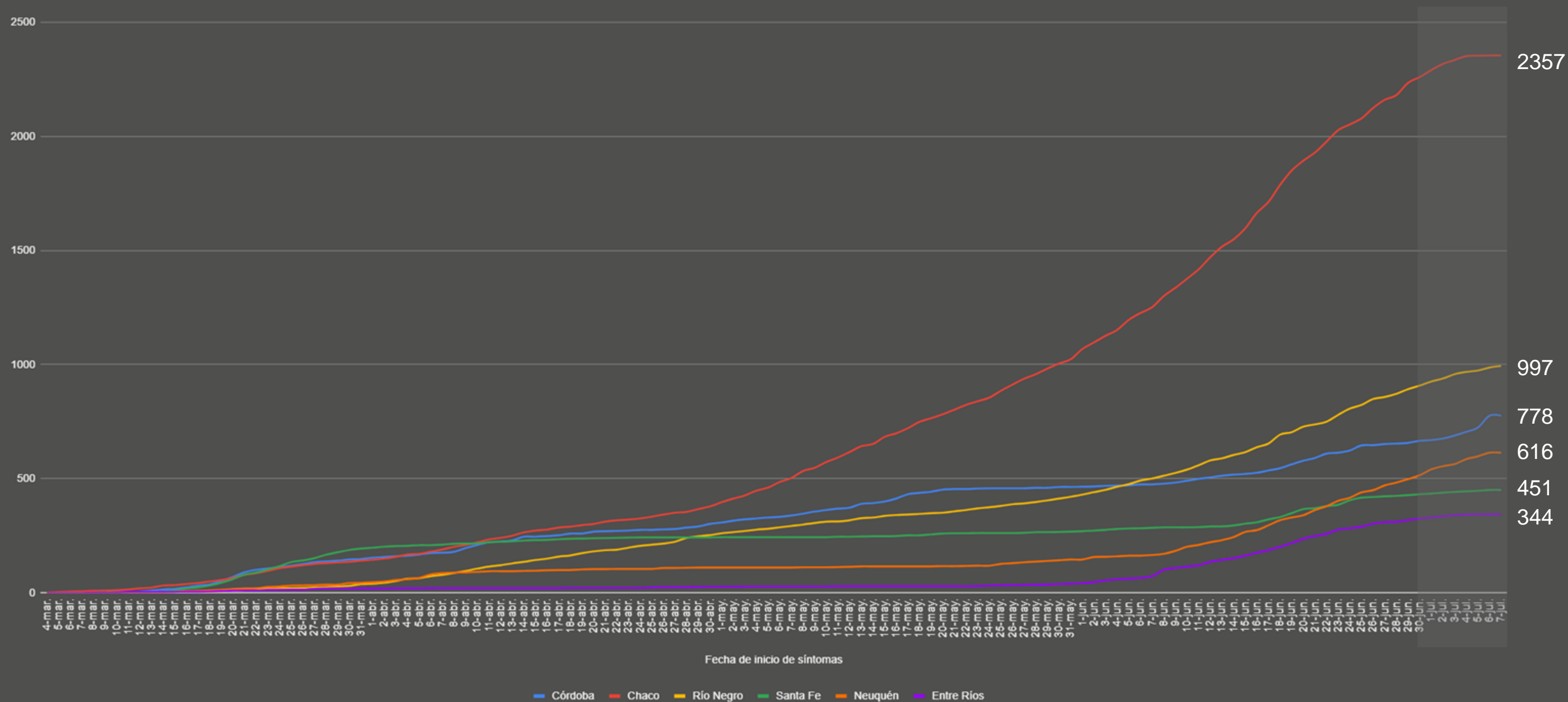
Fuente: Datos relevados por la Dirección de crónicas no transmisibles con las jurisdicciones

# Casos confirmados acumulados según fecha de inicio de síntomas por jurisdicciones que presentan más de 10.000 casos confirmados. Argentina.\*



\*Para interpretar correctamente este gráfico se recomienda no considerar las curvas dentro del área sombreada.

# Casos confirmados acumulados según fecha de inicio de síntomas por jurisdicciones que presentan más de 250 casos confirmados. Argentina.\*

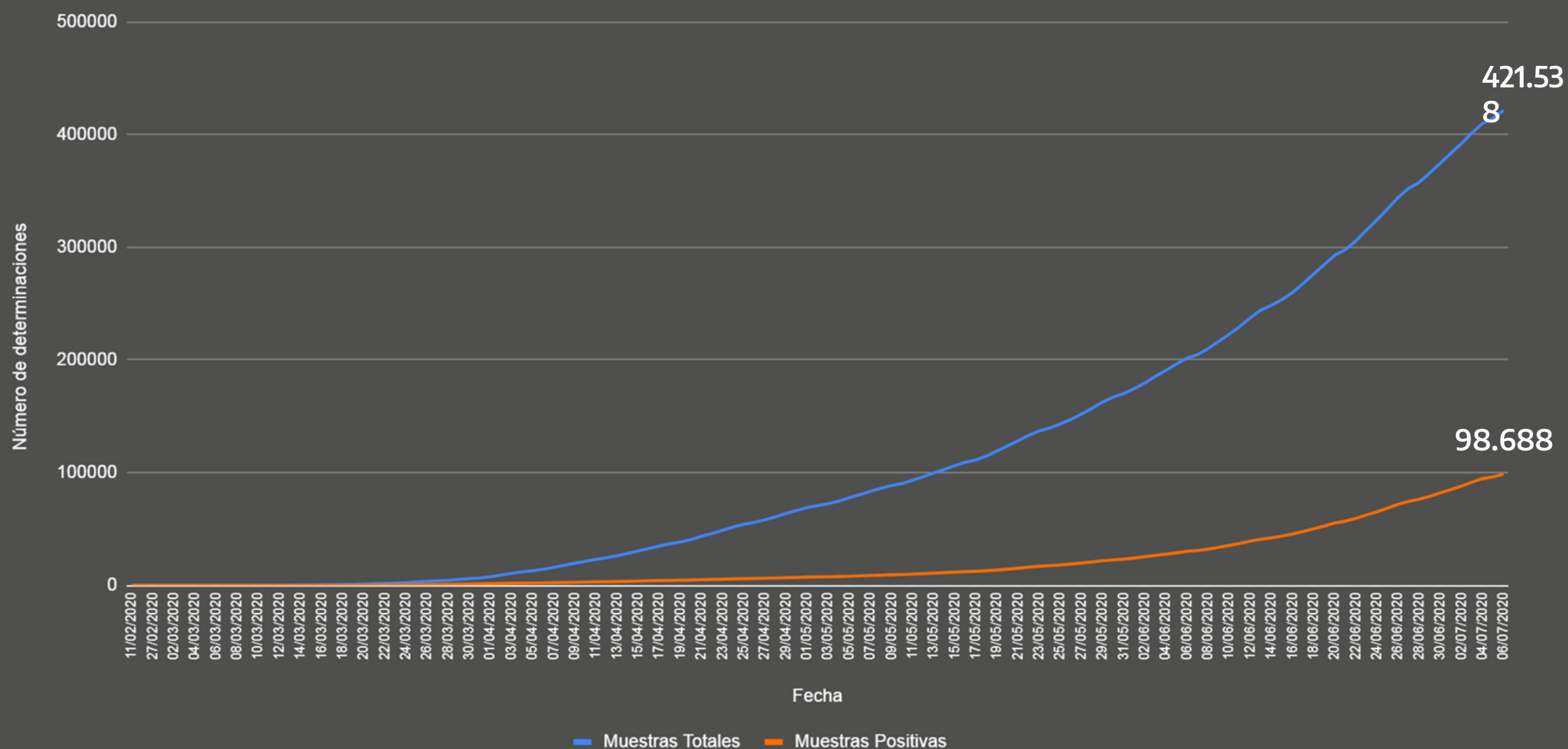


\*Para interpretar correctamente este gráfico se recomienda no considerar las curvas dentro del área sombreada.

Fuente: Dirección Nacional de Epidemiología e Información Estratégica con datos extraídos del SNVS 2.0

# Capacidad diagnóstica

Determinaciones totales y positivas por día. Argentina.



- Desde el inicio del brote se realizaron 423.782 pruebas diagnósticas.
- Equivale a 9.339,2 muestras por millón de habitantes.

A partir del día 17/3/20 empezaron a notificar laboratorios fuera del INEI ANLIS Malbrán. Las determinaciones positivas corresponden a muestras de diagnóstico y de seguimiento.

Fuente: Dirección Nacional de Epidemiología e Información Estratégica con datos extraídos del SNVS 2.0



**Argentina unida**



Ministerio de Salud  
**Argentina**