

Sala de Situación COVID-19
Nuevo Coronavirus 2019
Novedades al 02/07- 18 hs.
SE 27

Argentina unida



Ministerio de Salud
Argentina

Casos confirmados, descartados y porcentaje de positividad. Argentina

69.941*

Casos confirmados por laboratorio

- 1,5% son importados
- 35,7% son contactos estrechos de casos confirmados
- 46,0 % son comunitarios
- El resto permanece en investigación.

Trabajadores de salud

5.438

7,8%

245.852

Casos descartados

El 99,7% fue descartado por laboratorio y el resto por criterios epidemiológicos o por haberse confirmado otro diagnóstico.

22,2%

Porcentaje de positividad**

Fuente: Dirección Nacional de Epidemiología e Información Estratégica con datos extraídos del SNVS 2.0

Los casos se analizan en función de la notificación realizada en el SNVS 2.0 según la provincia de residencia.

* El total incluye 13 casos correspondientes a ciudadanos de las Islas Malvinas.

** % de casos positivos sobre el total de casos estudiados. No incluye a ciudadanos de Islas Malvinas

Casos confirmados y cantidad de días desde el último caso confirmado por provincia, según fecha de inicio de síntomas Argentina

Jurisdicción de residencia	Casos nuevos	Casos acumulados	Cant. de días desde el último caso confirmado según FIS
Buenos Aires	1.733	35.044	0
CABA	840	28.784	0
Catamarca	0	0	-
Chaco	81	2.172	1
Chubut	0	136	2
Córdoba	8	667	1
Corrientes	0	118	3
Entre Ríos	14	307	1
Formosa	1	75	1
Jujuy	14	128	1
La Pampa	0	7	11
La Rioja	3	88	2
Mendoza	2	181	1
Misiones	0	40	4
Neuquén	12	503	1
Río Negro	34	911	0
Salta	0	33	3
San Juan	0	8	13
San Luis	0	11	94
Santa Cruz	0	51	32
Santa Fe	2	424	1
Santiago del Estero	0	25	3
Tierra del Fuego	0	149	39
Tucumán	0	79	2
TOTALES	2.744	69.941	-

Nuevos casos

2.744

63,2% Buenos Aires
30,6% CABA

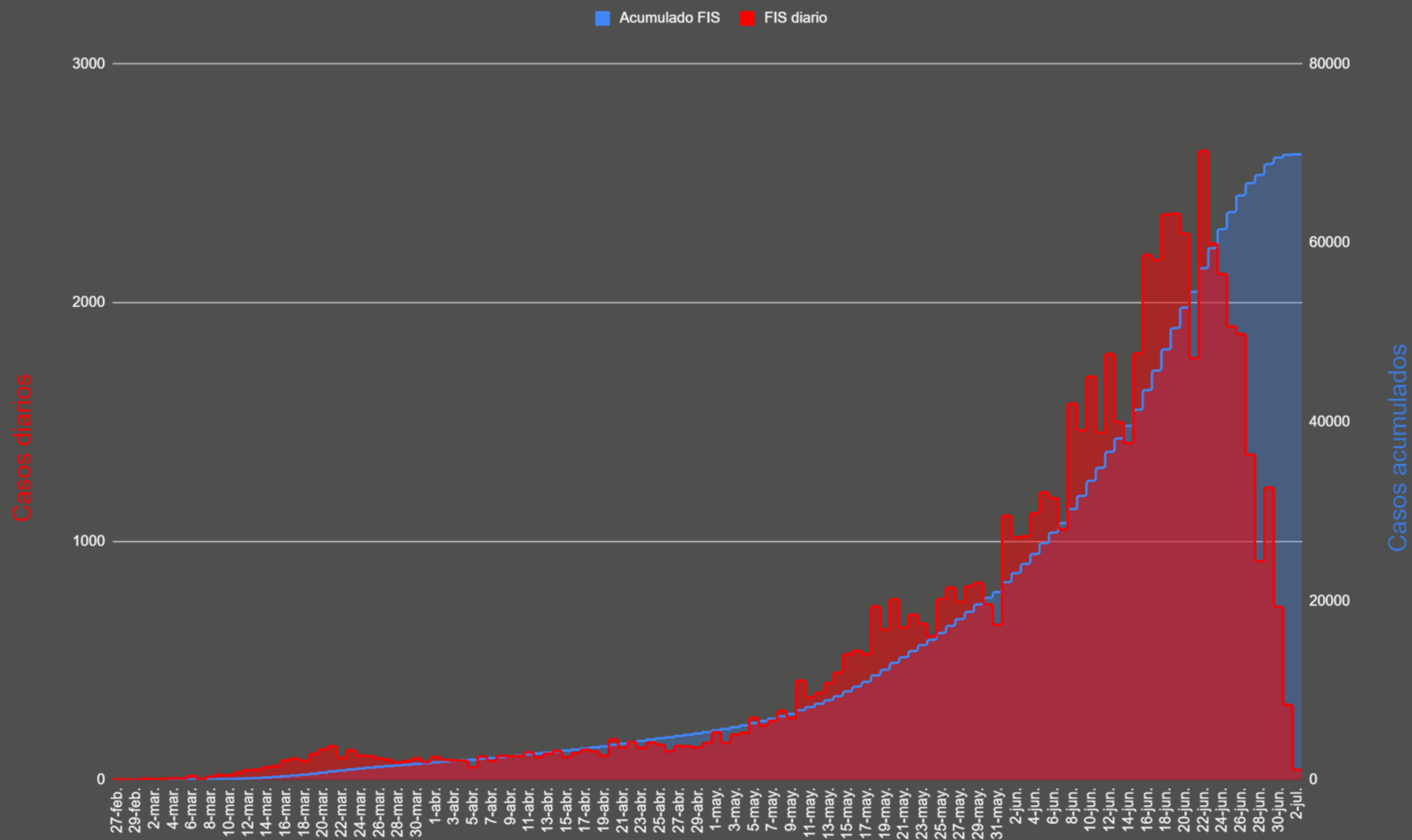
La provincia que no ha notificado casos confirmados a la fecha es:

- Catamarca

3 provincias no tienen casos confirmados con fecha de inicio de síntomas dentro de los últimos 14 días:

- San Luis
- Santa Cruz
- Tierra del Fuego

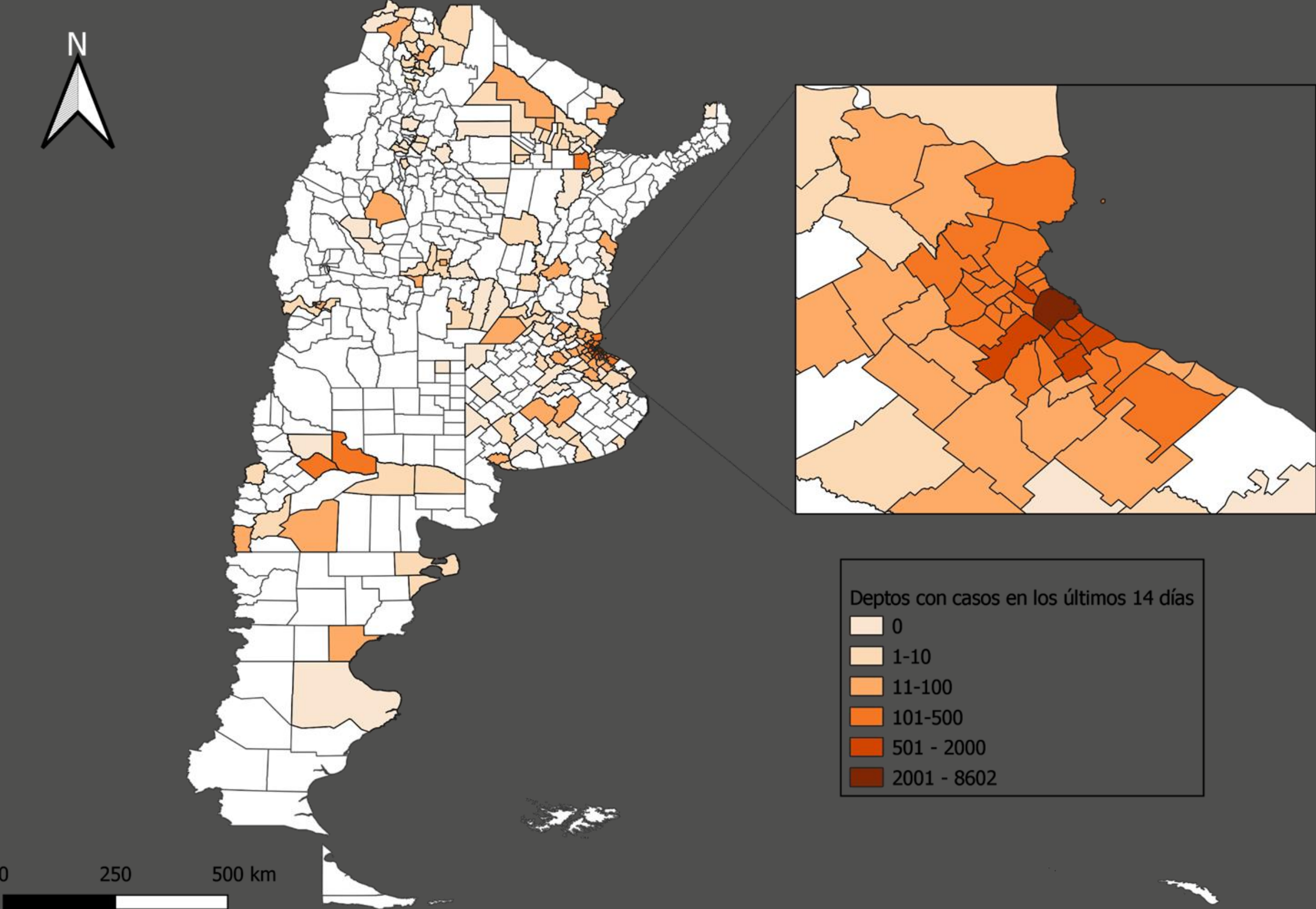
Curva epidémica de casos confirmados y casos acumulados según fecha de inicio de síntomas (FIS)*. Argentina. N=69.928**



*Para los casos sin dato de FIS se utilizó la fecha mínima (toma de muestra o fecha de apertura)

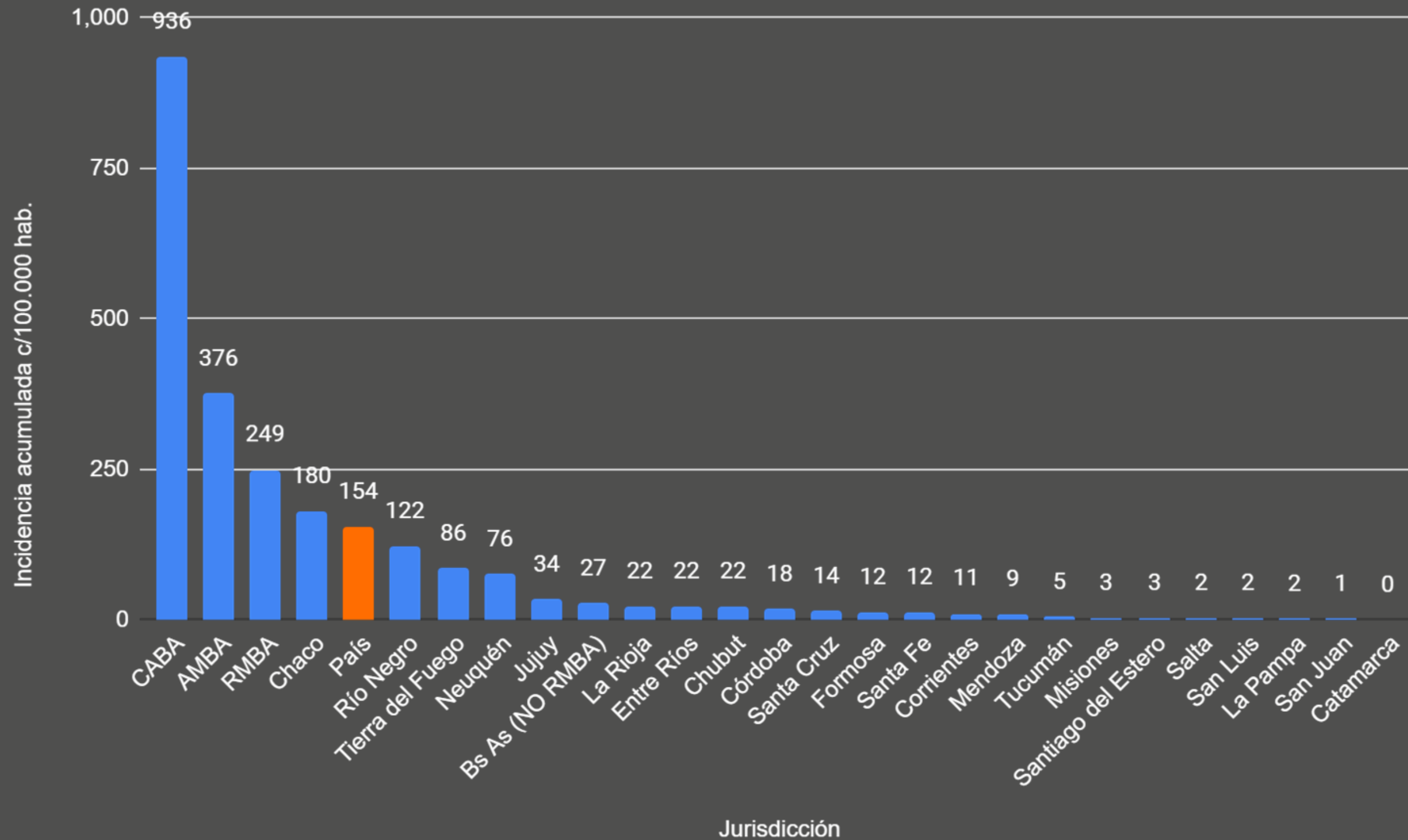
**No incluye los 13 casos de las Islas Malvinas .

Mapa : Casos confirmados de COVID-19 en los últimos 14 días (desde fecha de inicio de síntomas) por departamento de residencia. Argentina. 01/07*. N=21.529

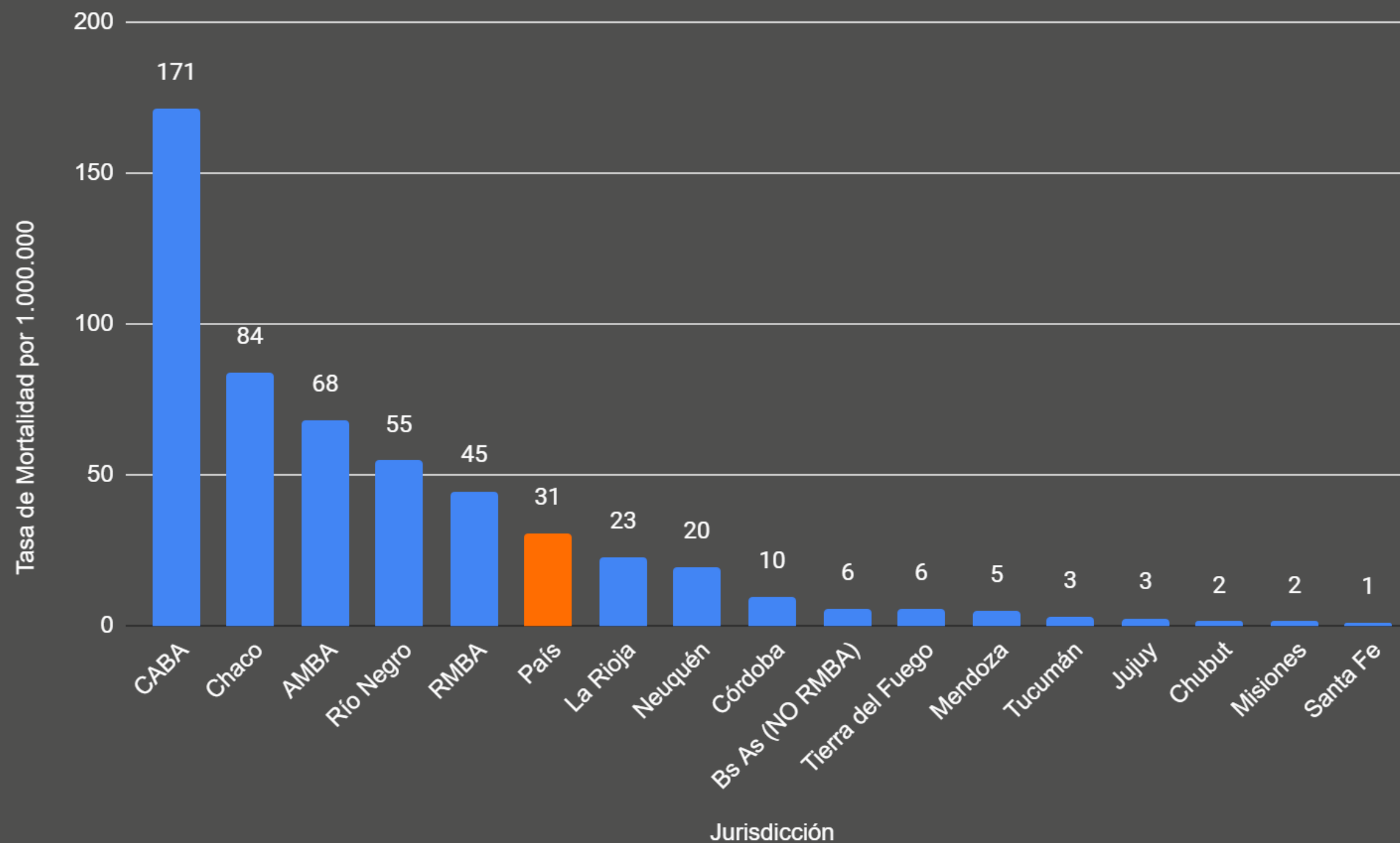


*Actualización lunes, miércoles y viernes
Fuente: Dirección Nacional de Epidemiología e Información Estratégica con datos extraídos del SNVS 2.0

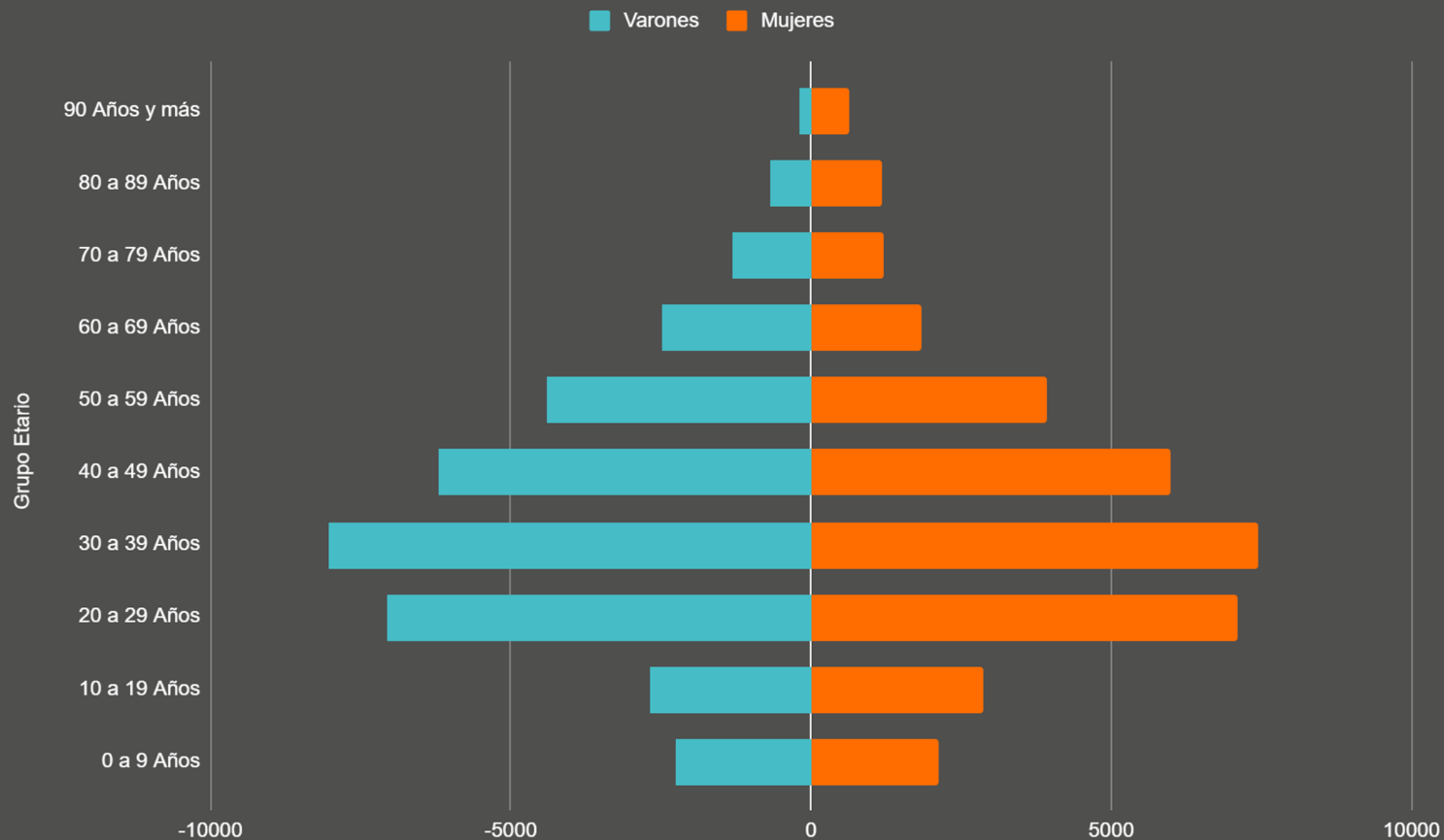
Incidencia acumulada cada 100.000 habitantes, por jurisdicción y total país.



Tasa de mortalidad por 1.000.000 de habitantes por jurisdicción de residencia. Total país.



Distribución de casos confirmados por edad y sexo. Argentina. N= 69.660*



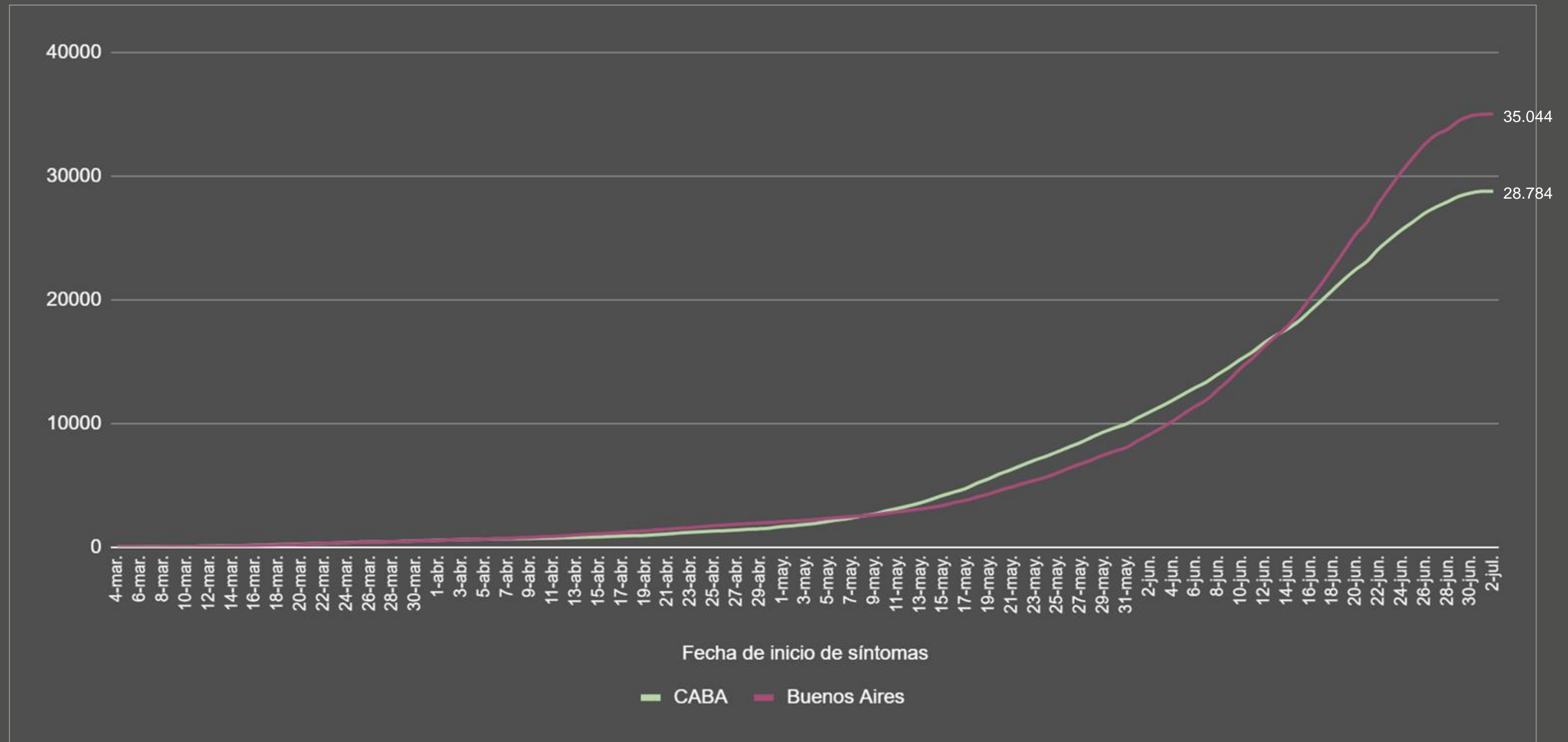
**50,7% son varones
49,3% son mujeres**

La mediana de edad es de 36 años.

*No incluyen los casos de Islas Malvinas y los casos que no contaban con el dato de sexo y/o edad (N=281)

Fuente: Dirección Nacional de Epidemiología e Información Estratégica con datos extraídos del SNVS 2.0

Casos confirmados acumulados según fecha de inicio de síntomas por jurisdicciones que presentan más de 250 casos confirmados. Argentina.*

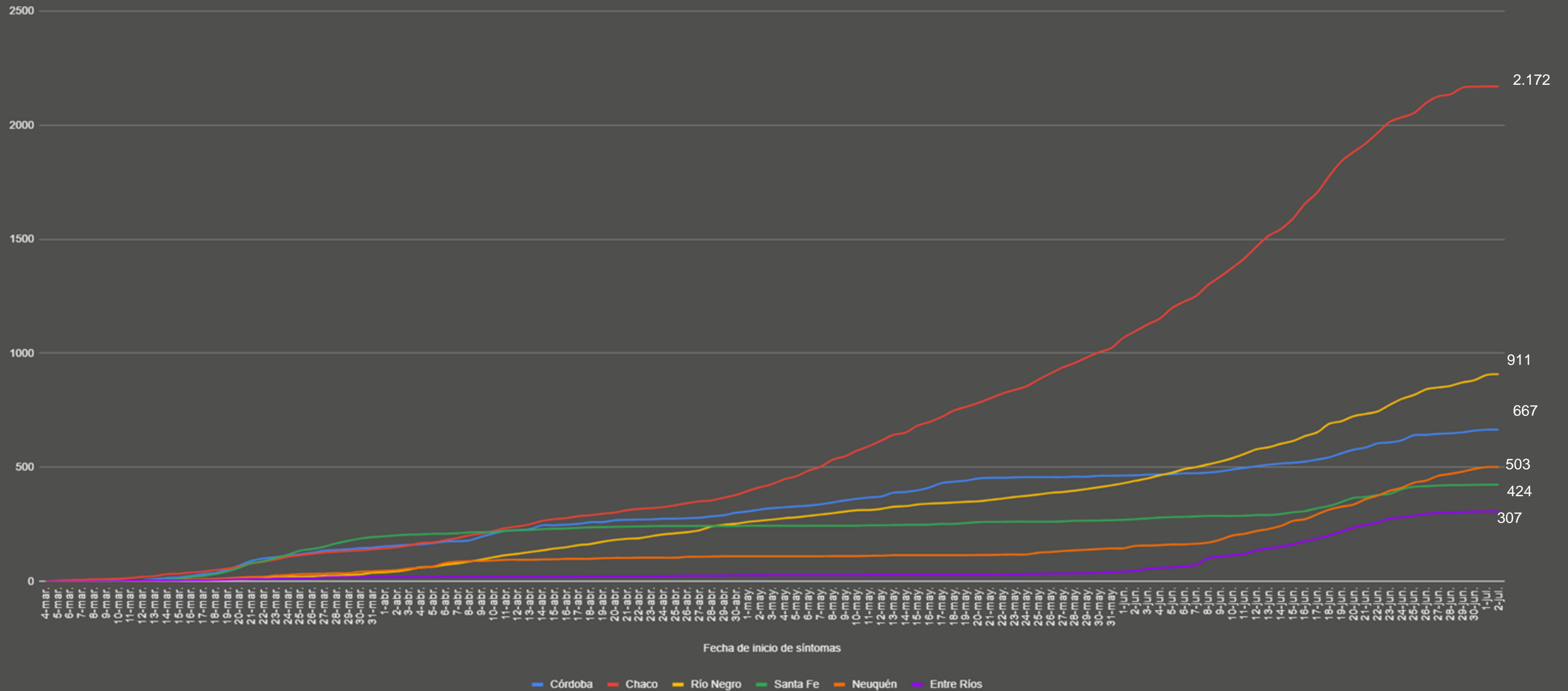


*Para interpretar correctamente este gráfico se recomienda no considerar las curvas dentro del área sombreada.

Fuente: Dirección Nacional de Epidemiología e Información Estratégica con datos extraídos del SNVS 2.0



Casos confirmados acumulados según fecha de inicio de síntomas por jurisdicciones que presentan más de 250 casos confirmados. Argentina.*



*Para interpretar correctamente este gráfico se recomienda no considerar las curvas dentro del área sombreada.

Fuente: Dirección Nacional de Epidemiología e Información Estratégica con datos extraídos del SNVS 2.0

Severidad de la enfermedad

594

Casos confirmados COVID
internados en UTI

50,1%

% ocupación camas UTI

Pacientes recuperados

1.038

Nuevas altas

25.224

Altas totales

36%

Porcentaje de pacientes recuperados

Pacientes fallecidos

34

Fallecidos nuevos
(últimas 24 hs)

1.385

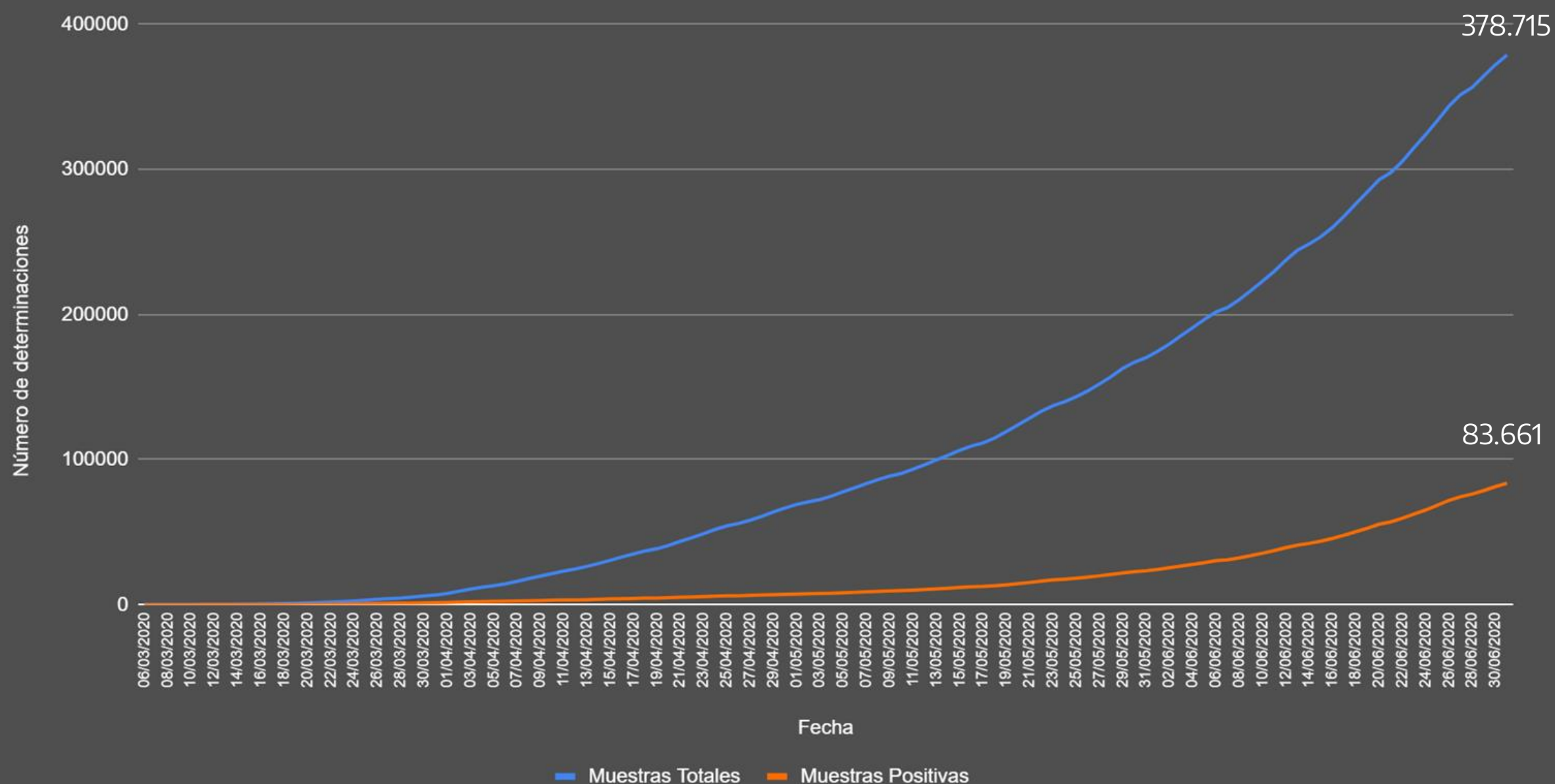
Fallecidos acumulados

2,0%

Letalidad

Capacidad diagnóstica

Determinaciones totales y positivas por día. Argentina.



- Desde el inicio del brote se realizaron 381.431 pruebas diagnósticas.
- Equivale a 8.405,9 muestras por millón de habitantes.

A partir del día 17/3/20 empezaron a notificar laboratorios fuera del INEI ANLIS Malbrán. Las determinaciones positivas corresponden a muestras de diagnóstico y de seguimiento.

Fuente: Dirección Nacional de Epidemiología e Información Estratégica con datos extraídos del SNVS 2.0



Resumen de la situación nacional

Zonas de transmisión local en Argentina

Transmisión comunitaria

- **Ciudad Autónoma de Buenos Aires**
- **Área Metropolitana de la provincia de Buenos Aires**
 - RS V (completa): General San Martín, José C. Paz, Malvinas Argentinas, San Fernando, San Isidro, San Miguel, Tigre, Vicente López, Campana, Escobar, Exaltación de la Cruz, Pilar, Zárate
 - RS VI (completa): Almirante Brown, Avellaneda, Berazategui, Esteban Echeverría, Ezeiza, Florencio Varela, Lanús, Lomas de Zamora, Quilmes.
 - RS VII (completa): Hurlingham, Ituzaingó, Merlo, Moreno, Morón, Tres de Febrero, General Las Heras, General Rodríguez, Luján, Marcos Paz.
 - RS XI en los siguientes municipios: Berisso, Brandsen, Cañuelas, Ensenada, La Plata, Presidente Perón, San Vicente
 - RS XII: La Matanza
- **Provincia de Chaco:** Resistencia, Barranqueras, Fontana y Puerto Vilelas.
- **Provincia de Río Negro:** General Roca y Cipoletti
- **Provincia de Neuquén:** Ciudad de Neuquén y gran área urbana (Plottier y Centenario)

Fuente: Ministerio de Salud de la Nación

<https://www.argentina.gob.ar/salud/coronavirus-COVID-19/zonas-definidas-transmision-local>

Argentina unida



Ministerio de Salud
Argentina