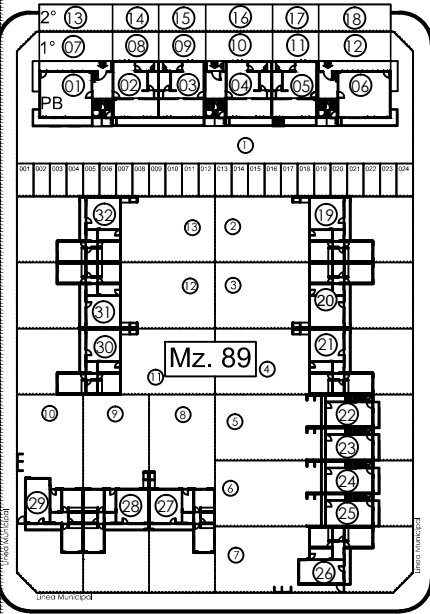


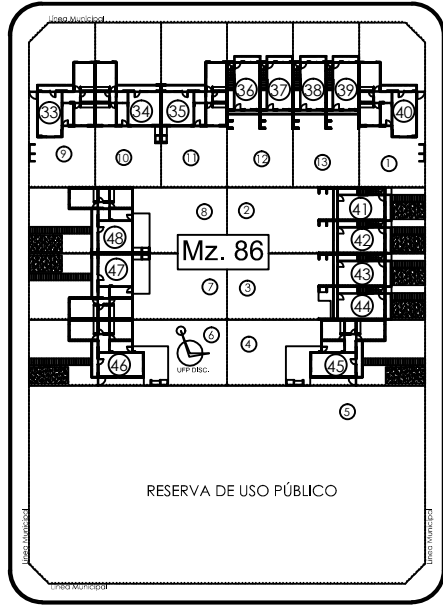
SECTOR UNO

CALLE INTERNA (A Ceder)

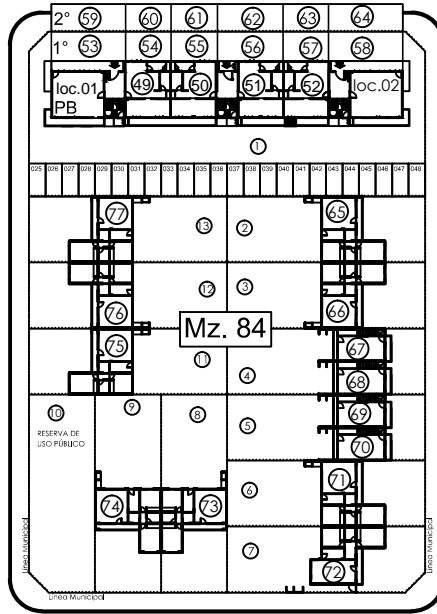
CALLE LOS CHIVATOS (Existente)



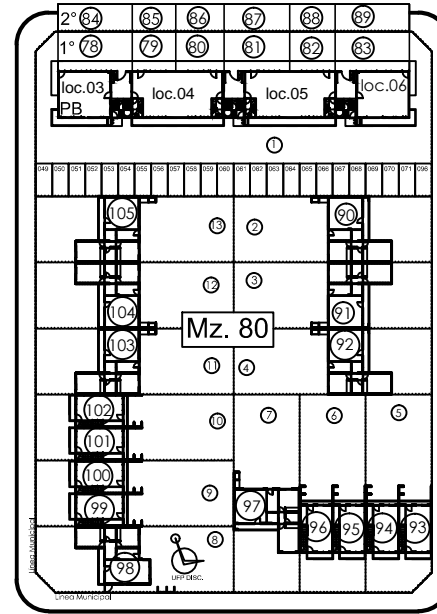
CALLE INTERNA (A Ceder)



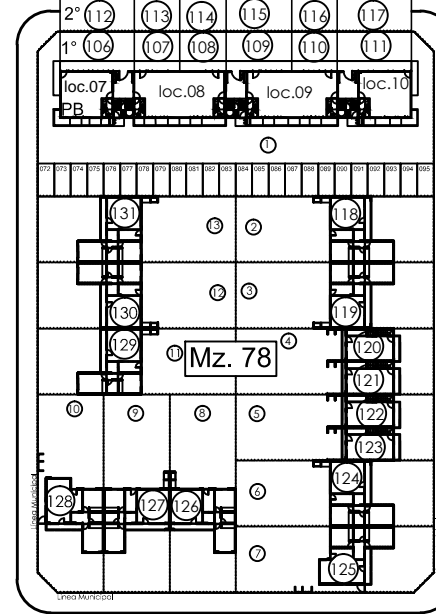
CALLE INTERNA (A Ceder)



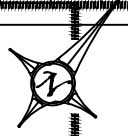
CALLE INTERNA (A Ceder)



CALLE INTERNA (A Ceder)

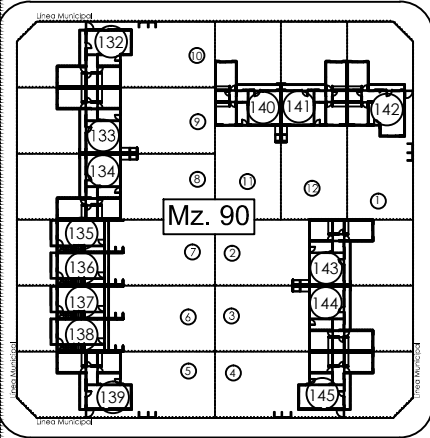


CALLE INTERNA (A Ceder)

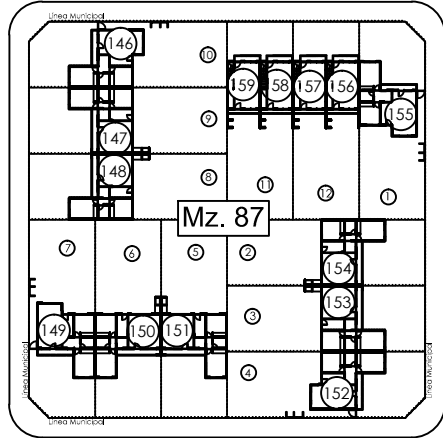


CALLE INTERNA (A Ceder)

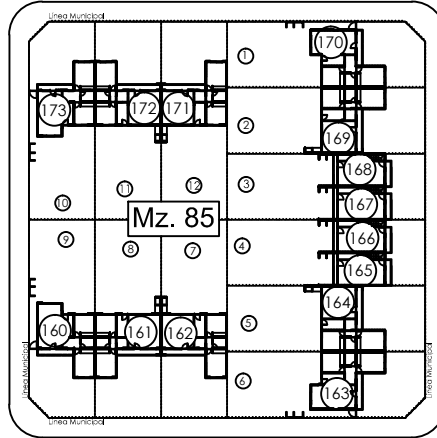
CALLE LOS CHIVATOS (Existente)



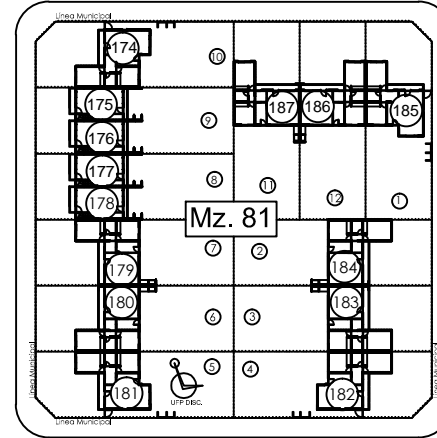
CALLE INTERNA (A Ceder)



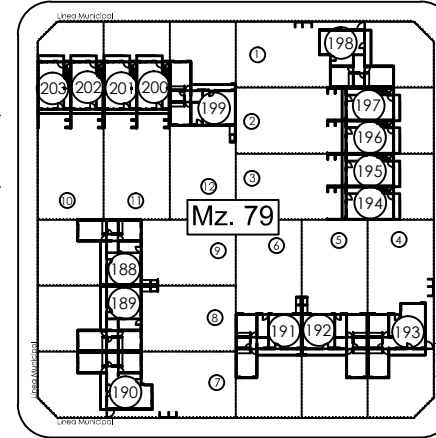
CALLE INTERNA (A Ceder)



CALLE INTERNA (A Ceder)



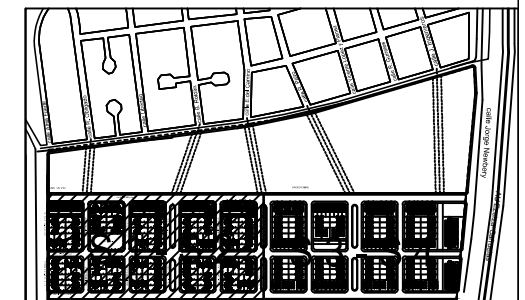
CALLE INTERNA (A Ceder)



CALLE INTERNA (A Ceder)

SECTOR DOS

CALLE INTERNA (A Ceder)



Plano Numeración-DDUU EZEIZA
SECTORES 1 y 2
Plano 1 de 2

Los croquis, imágenes, fotografías o planos empleados son a título orientativo y provisorio, los mismos están sujetos a adecuaciones o replanteos, tanto en lo que respecta a la tipología, tamaño y características de las unidades funcionales como a los servicios generales y espacios comunes, pudiendo variar en función de la localización de la unidad funcional en el emprendimiento.