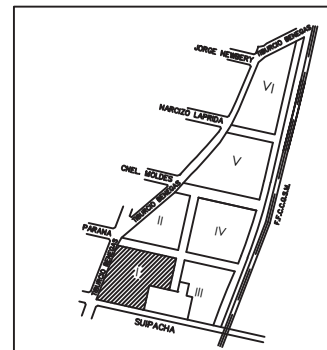
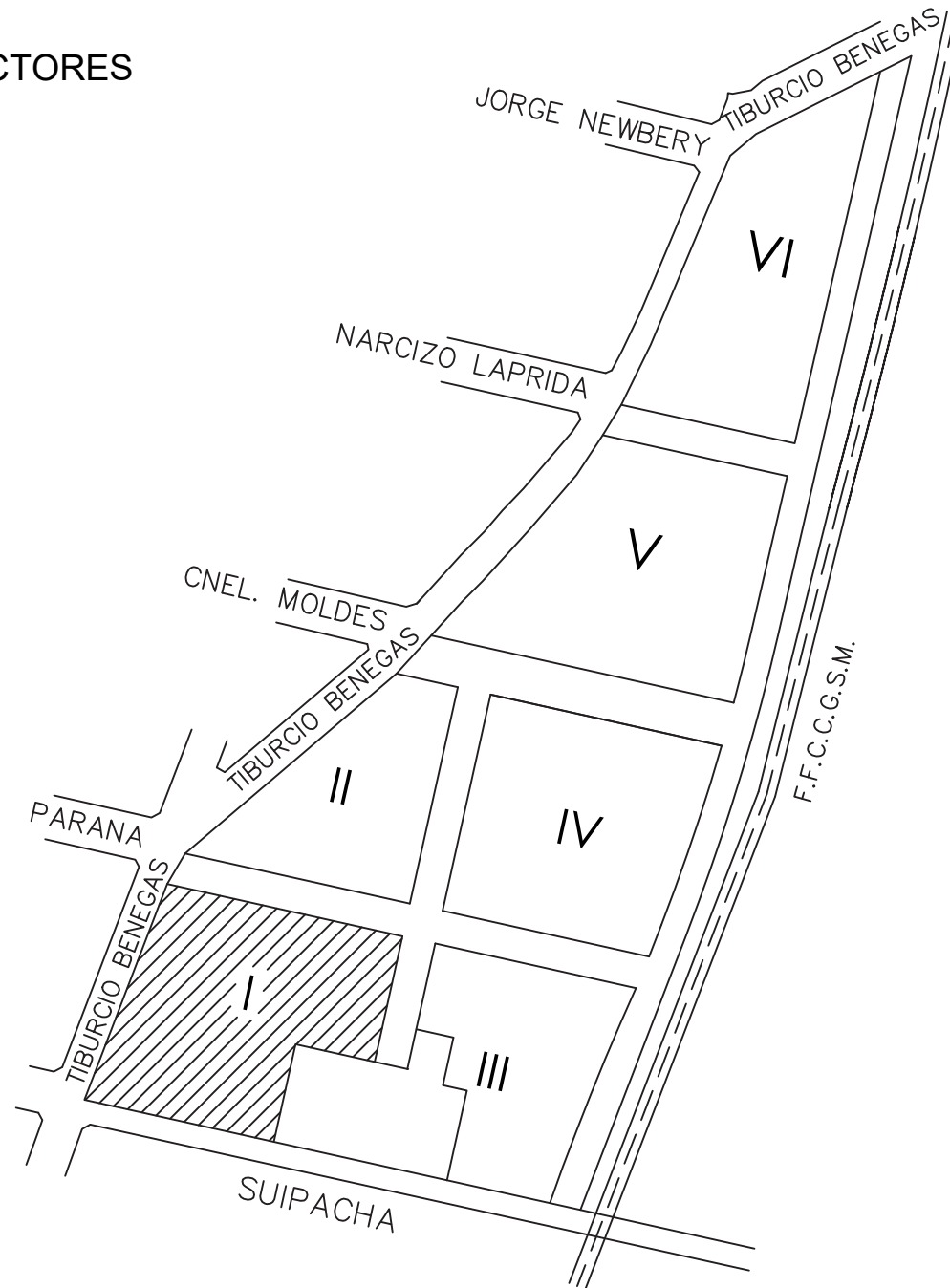


Planos de ubicación de unidades funcionales Mendoza Capital Sector I

CROQUIS DE SECTORES



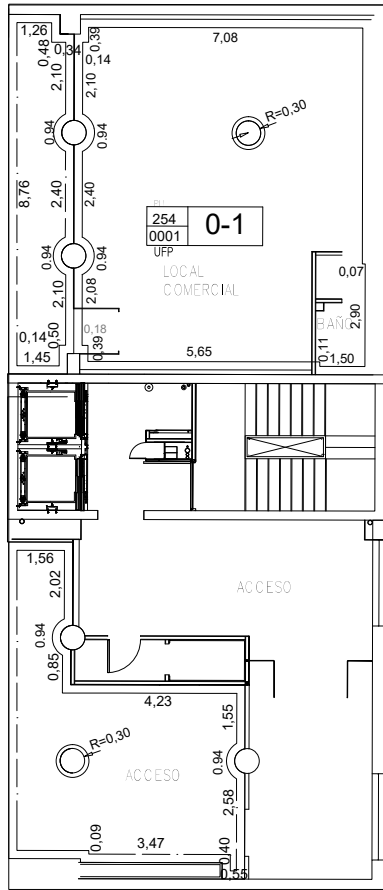
SECTORES

Los croquis, imágenes, fotografías o planos empleados son a título orientativo y provisorio, los mismos están sujetos a adecuaciones o replanteos, tanto en lo que respecta a la tipología, tamaño y características de las unidades funcionales como a los servicios generales y espacios comunes, pudiendo variar en función de la localización de la unidad funcional en el emprendimiento.

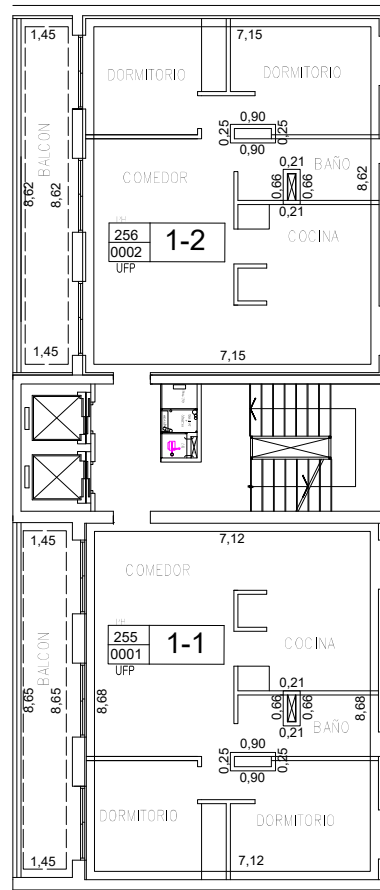
Subconsorcio A - 1

UF: 0001-0024

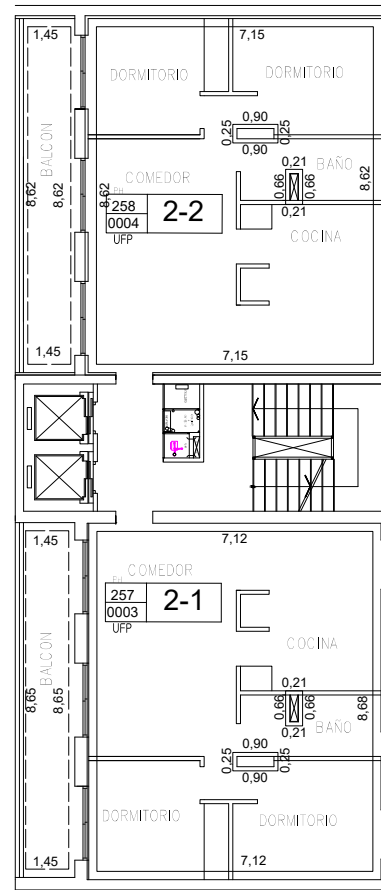
PLANTA BAJA



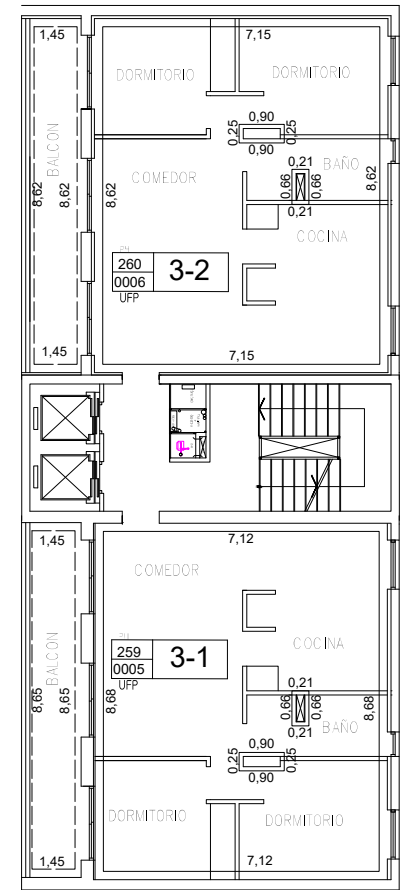
1° PISO



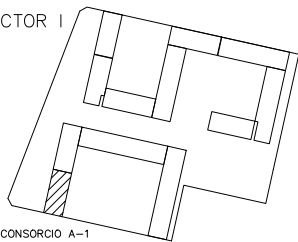
2° PISO



3° PISO

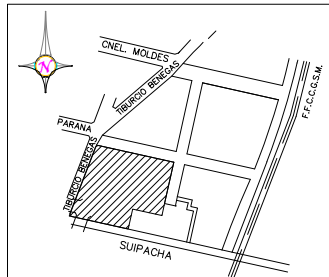


SECTOR I



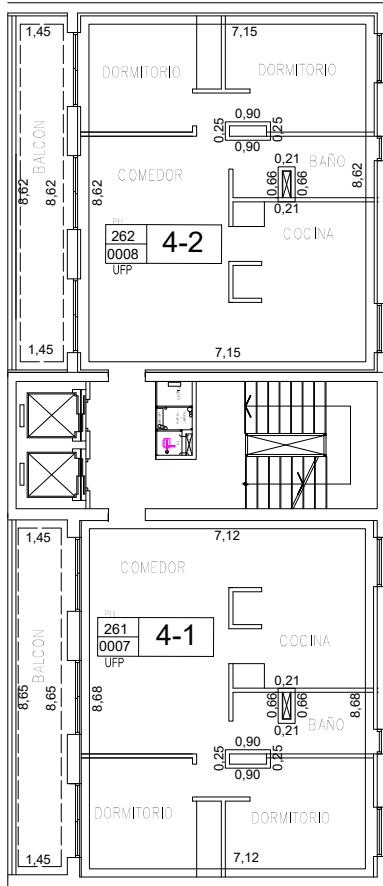
SUB CONSORCIO A-1

Los croquis, imágenes, fotografías o planos empleados son a título orientativo y provisorio, los mismos están sujetos a adecuaciones o replanteos, tanto en lo que respecta a la tipología, tamaño y características de las unidades funcionales como a los servicios generales y espacios comunes, pudiendo variar en función de la localización de la unidad funcional en el emprendimiento.

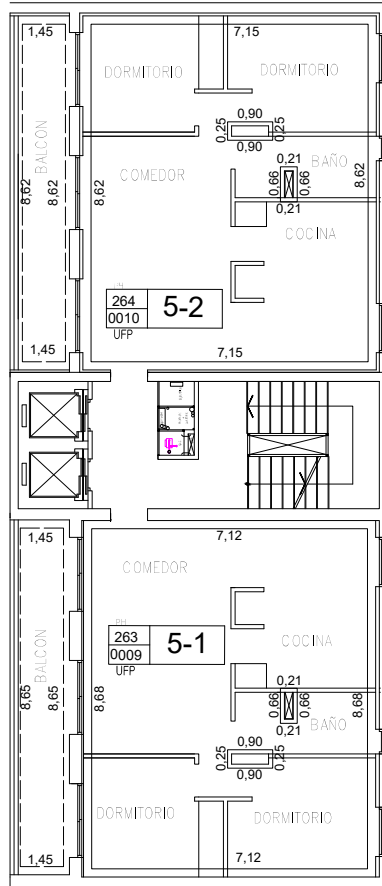


SECTOR I
SUBCONSORCIO A-1

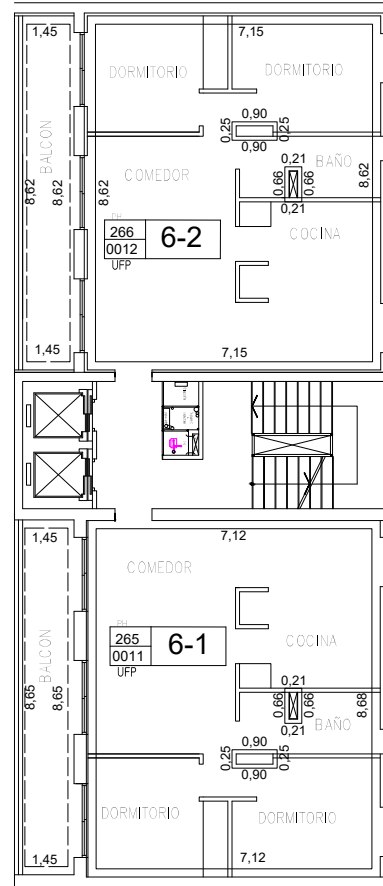
4° PISO



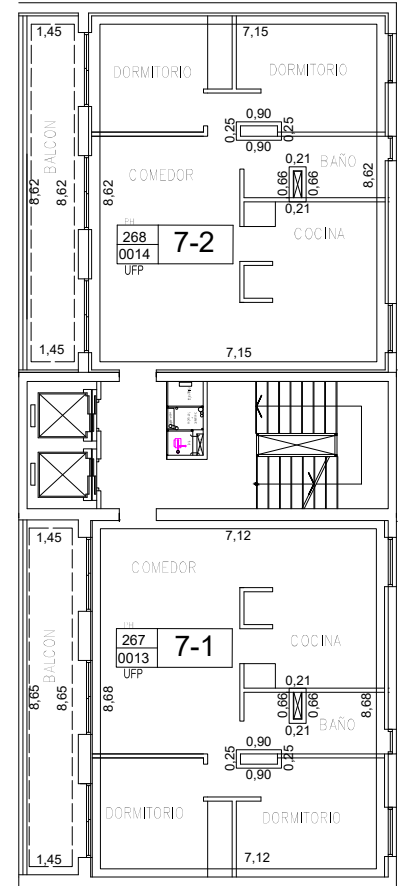
5° PISO



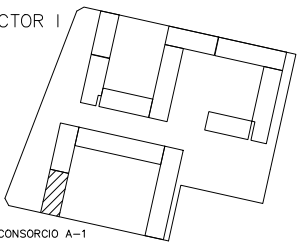
6° PISO



7° PISO

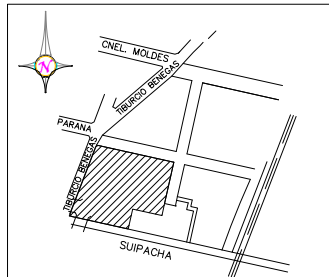


SECTOR I



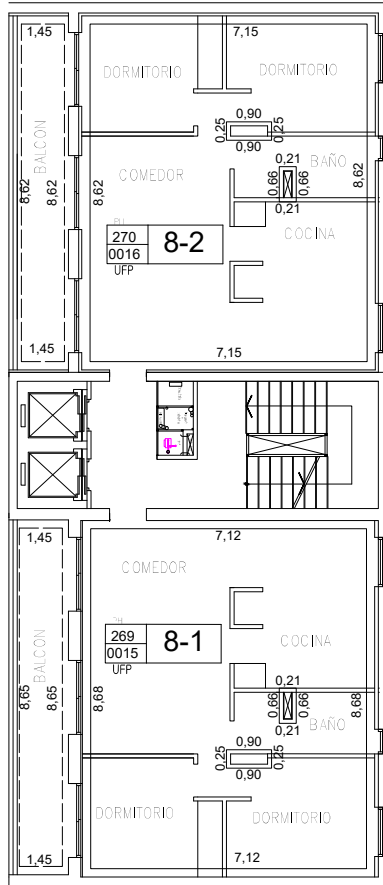
SUB CONSORCIO A-1

Los croquis, imágenes, fotografías o planos empleados son a título orientativo y provisorio, los mismos están sujetos a adecuaciones o replanteos, tanto en lo que respecta a la tipología, tamaño y características de las unidades funcionales como a los servicios generales y espacios comunes, pudiendo variar en función de la localización de la unidad funcional en el emprendimiento.

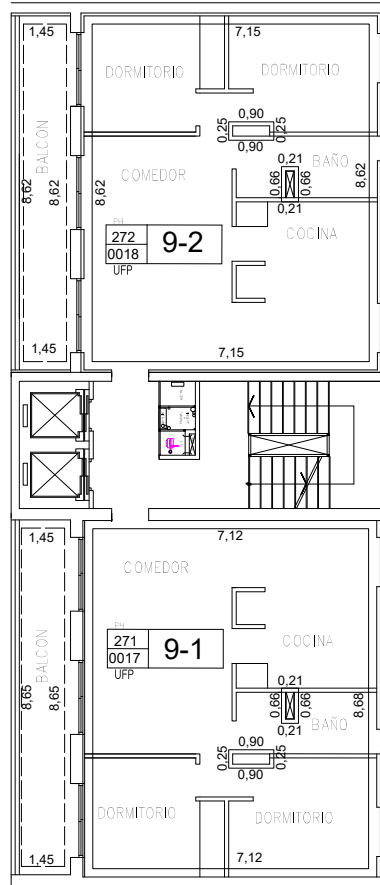


SECTOR I
SUBCONSORCIO A-1

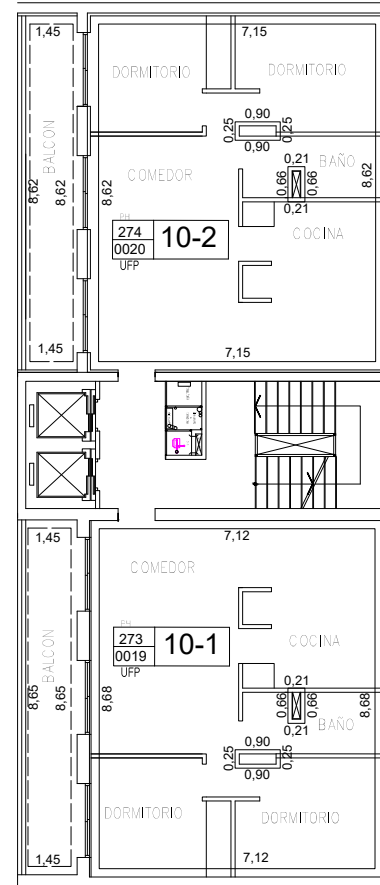
8° PISO



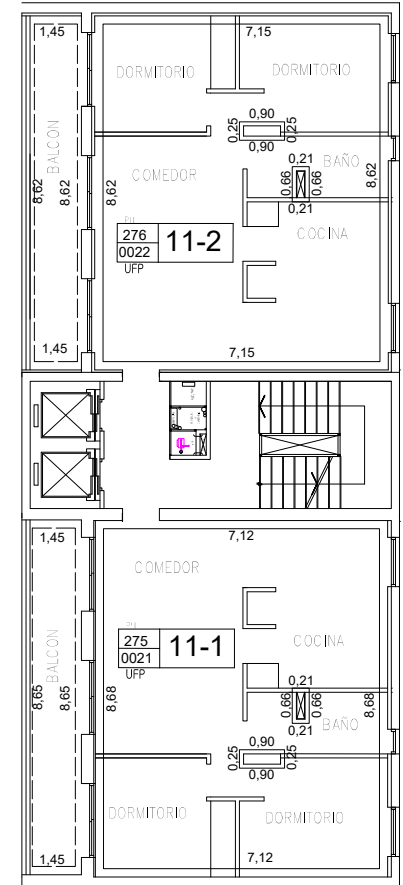
9° PISO



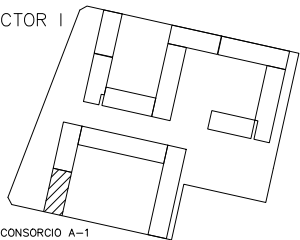
10° PISO



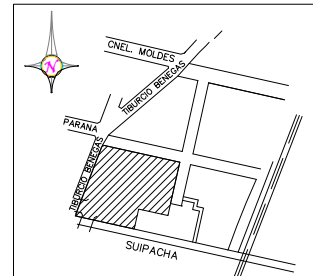
11° PISO



SECTOR I



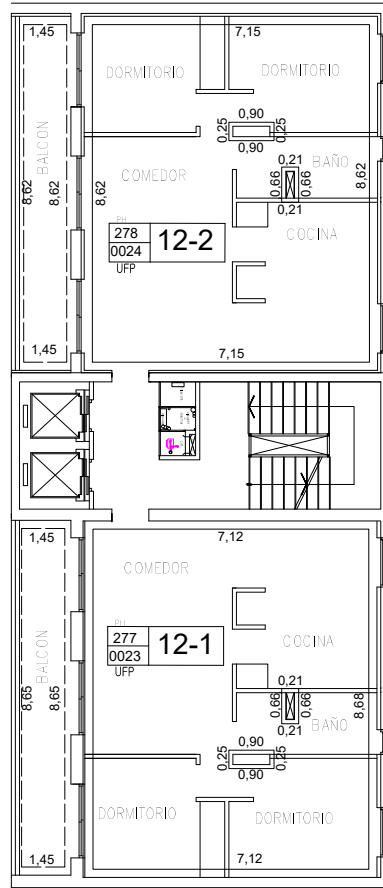
SUB CONSORCIO A-1



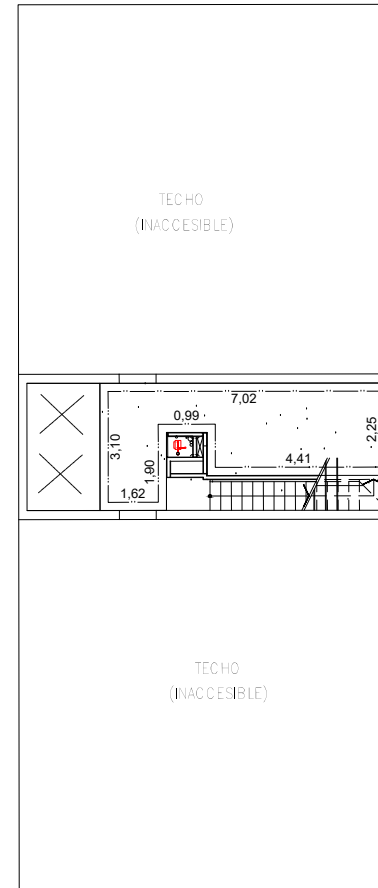
SECTOR I
SUBCONSORCIO A-1

Los croquis, imágenes, fotografías o planos empleados son a título orientativo y provisorio, los mismos están sujetos a adecuaciones o replanteos, tanto en lo que respecta a la tipología, tamaño y características de las unidades funcionales como a los servicios generales y espacios comunes, pudiendo variar en función de la localización de la unidad funcional en el emprendimiento.

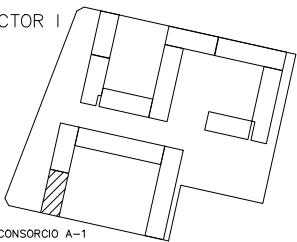
12° PISO



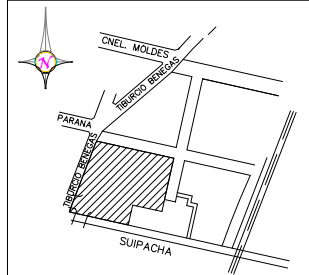
PLANTA AZOTEA



SECTOR I



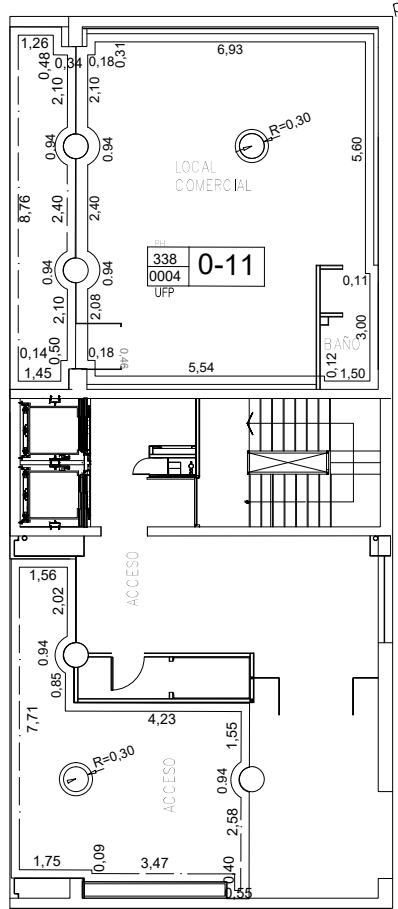
SUB CONSORCIO A-1



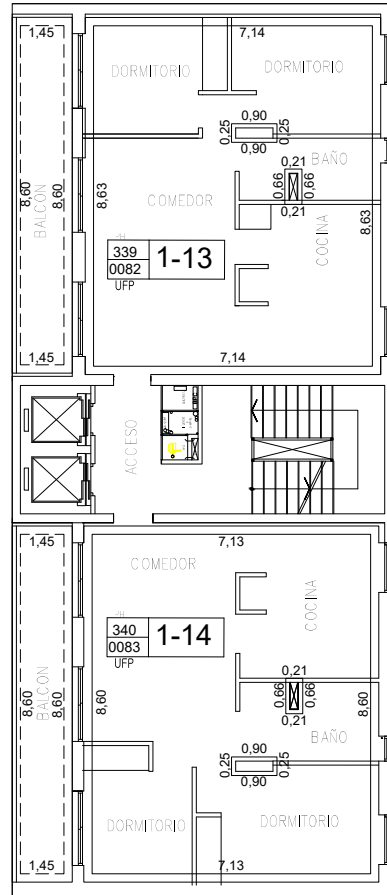
SECTOR I
SUBCONSORCIO A-1

Subconsorcio A - 2

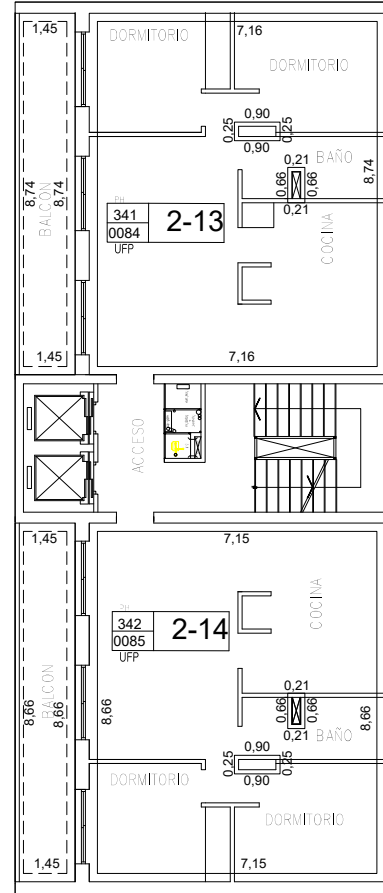
UF: 0082-0105



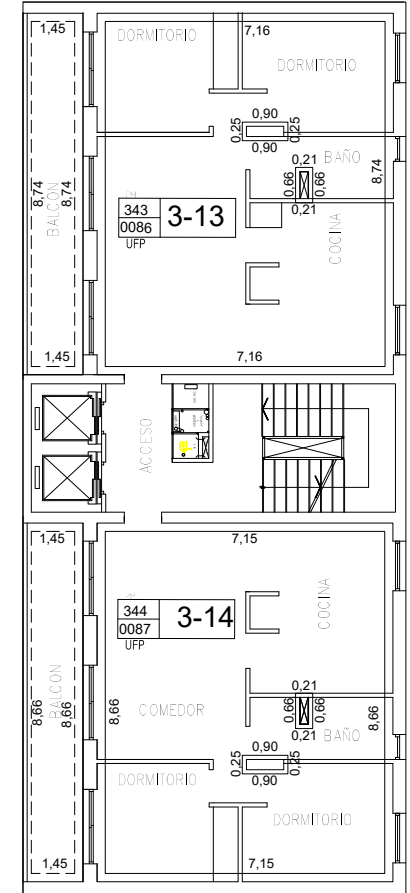
PLANTA BAJA



1° PISO

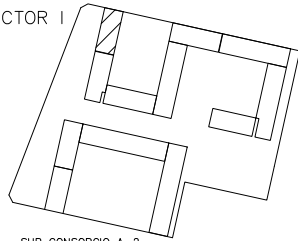


2° PISO

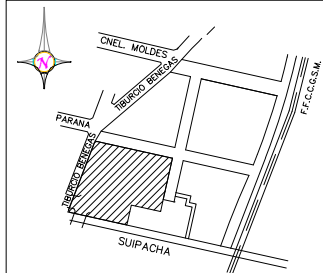


3° PISO

SECTOR I

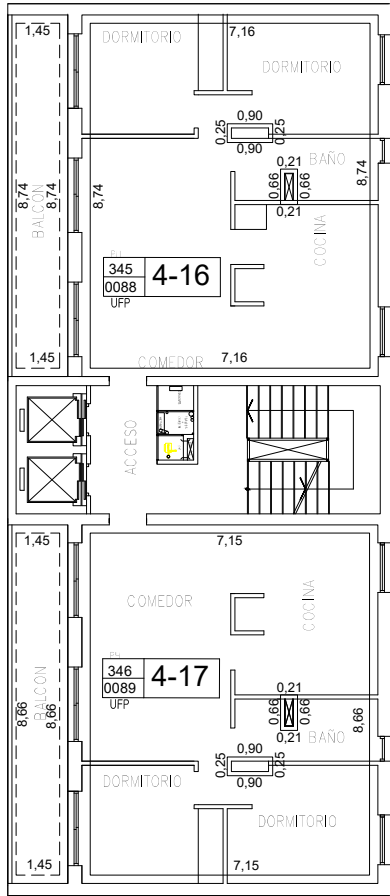


SUB CONSORCIO A-2

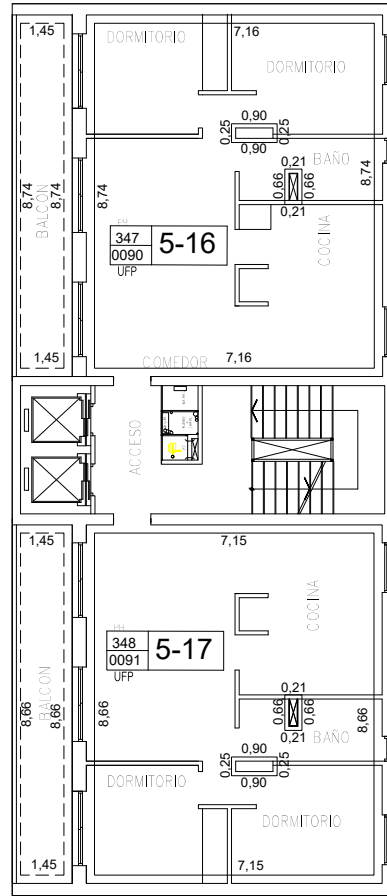


SECTOR I
SUBCONSORCIO A-2

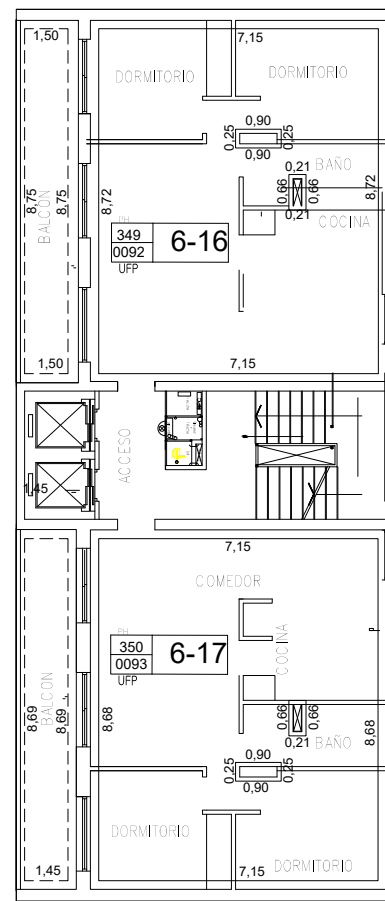
Los croquis, imágenes, fotografías o planos empleados son a título orientativo y provisorio, los mismos están sujetos a adecuaciones o replanteos, tanto en lo que respecta a la tipología, tamaño y características de las unidades funcionales como a los servicios generales y espacios comunes, pudiendo variar en función de la localización de la unidad funcional en el emprendimiento.



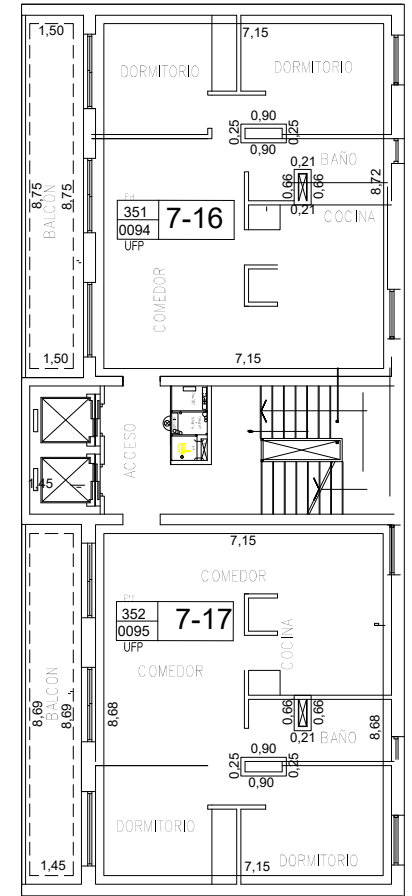
4° PISO



5° PISO

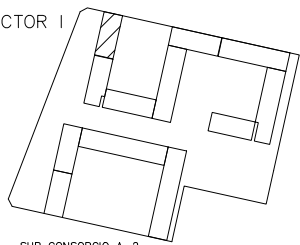


6° PISO



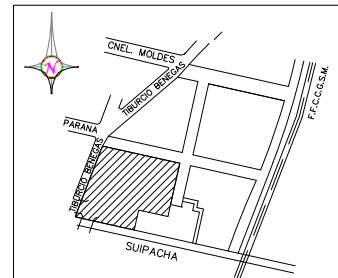
7° PISO

SECTOR I

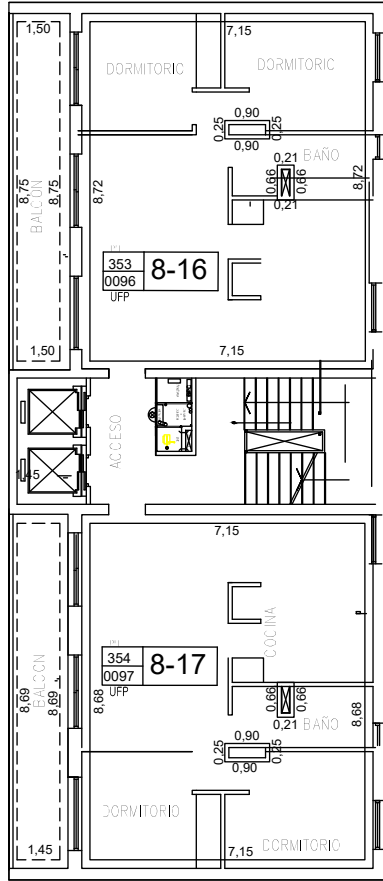


SUB CONSORCIO A-2

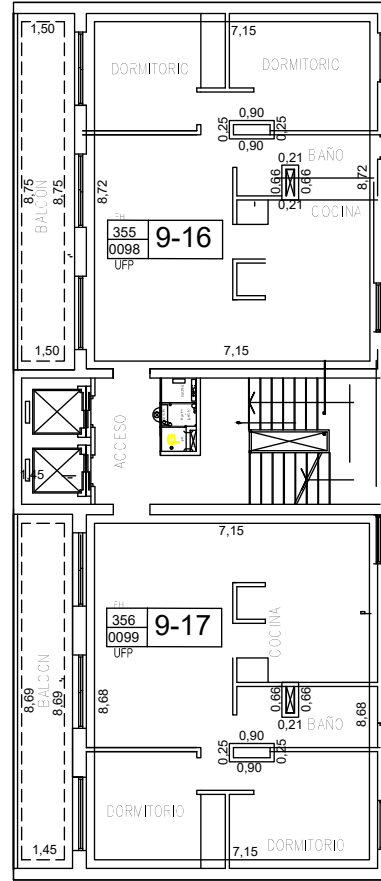
Los croquis, imágenes, fotografías o planos empleados son a título orientativo y provisorio, los mismos están sujetos a adecuaciones o replanteos, tanto en lo que respecta a la tipología, tamaño y características de las unidades funcionales como a los servicios generales y espacios comunes, pudiendo variar en función de la localización de la unidad funcional en el emprendimiento.



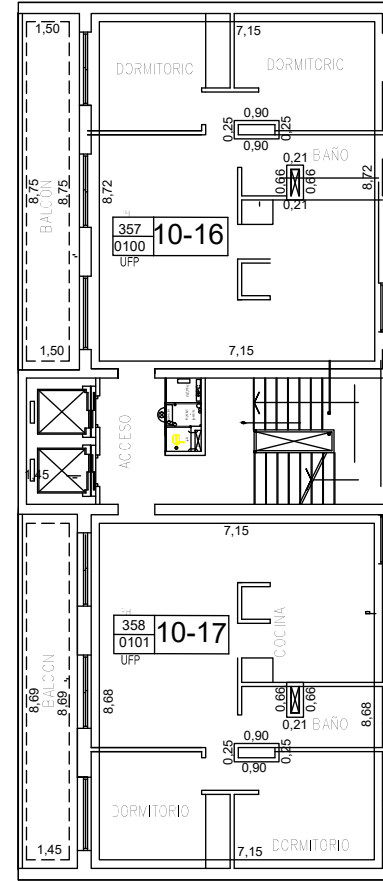
SECTOR I
SUBCONSORCIO A-2



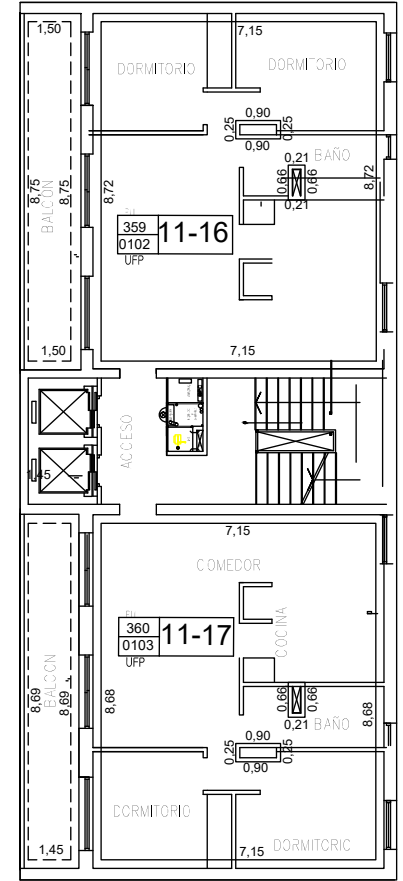
8° PISO



9° PISO

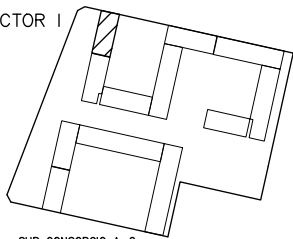


10° PISO

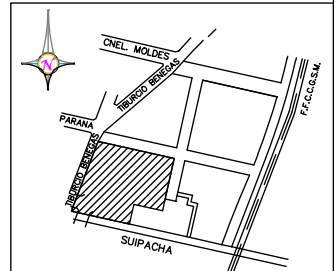


11° PISO

SECTOR I

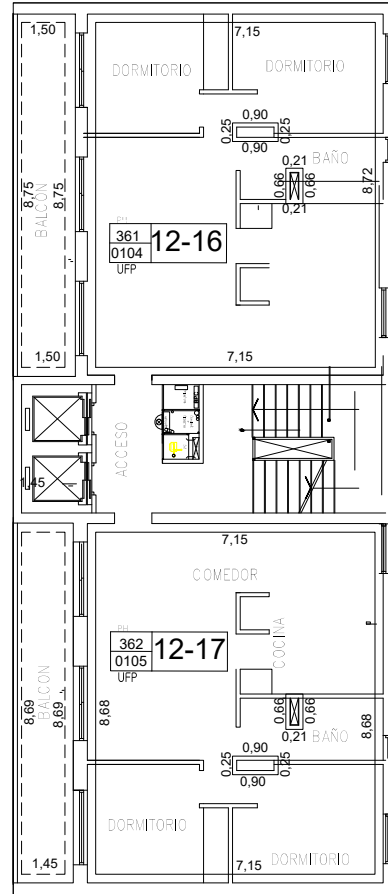


SUB CONSORCIO A-2

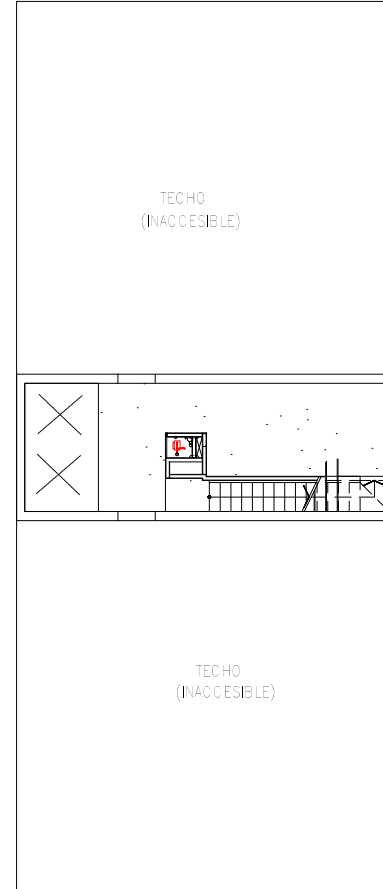


SECTOR I
SUBCONSORCIO A-2

Los croquis, imágenes, fotografías o planos empleados son a título orientativo y provisoria, los mismos están sujetos a adecuaciones o replanteos, tanto en lo que respecta a la tipología, tamaño y características de las unidades funcionales como a los servicios generales y espacios comunes, pudiendo variar en función de la localización de la unidad funcional en el emprendimiento.

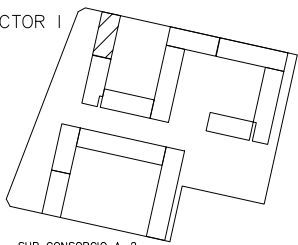


12° PISO



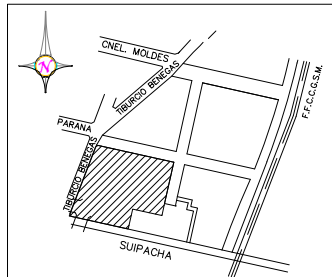
PLANTA AZOTEA

SECTOR I



SUB CONSORCIO A-2

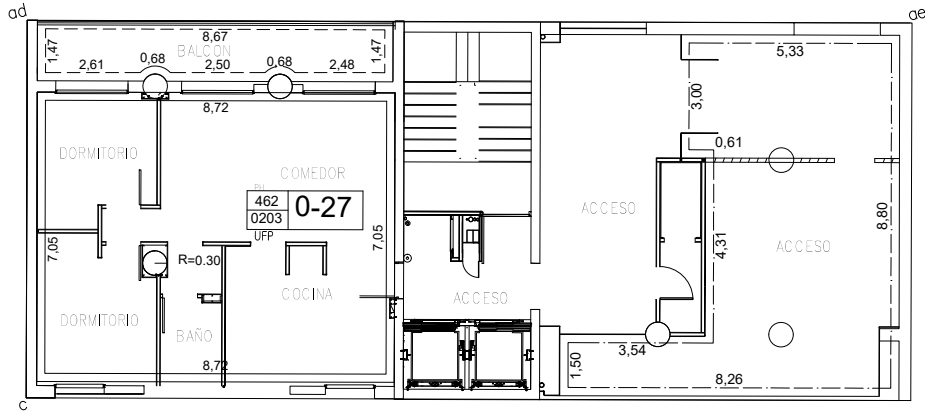
Los croquis, imágenes, fotografías o planos empleados son a título orientativo y provisorio, los mismos están sujetos a adecuaciones o replanteos, tanto en lo que respecta a la tipología, tamaño y características de las unidades funcionales como a los servicios generales y espacios comunes, pudiendo variar en función de la localización de la unidad funcional en el emprendimiento.



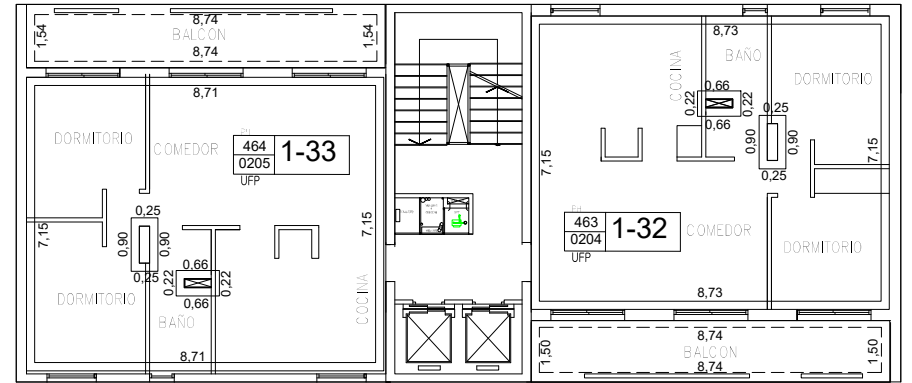
SECTOR I
SUBCONSORCIO A-2

Subconsorcio A - 3

UF: 0203-0227

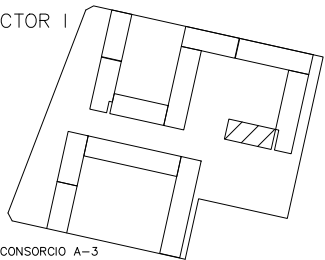


PLANTA BAJA

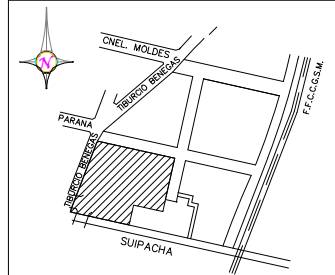


1° PISO

SECTOR I

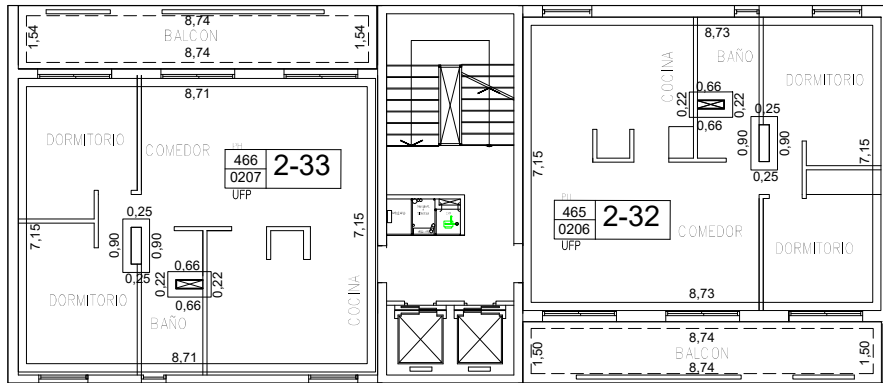


SUB CONSORCIO A-3

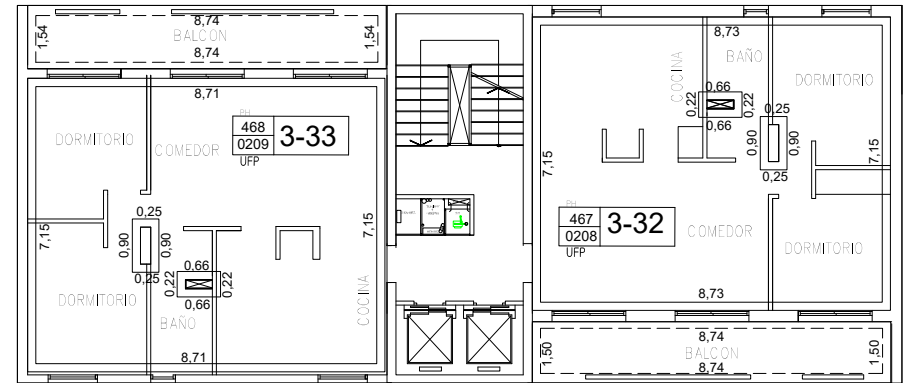


SECTOR I
SUBCONSORCIO A-3

Los croquis, imágenes, fotografías o planos empleados son a título orientativo y provisorio, los mismos están sujetos a adecuaciones o replanteos, tanto en lo que respecta a la tipología, tamaño y características de las unidades funcionales como a los servicios generales y espacios comunes, pudiendo variar en función de la localización de la unidad funcional en el emprendimiento.

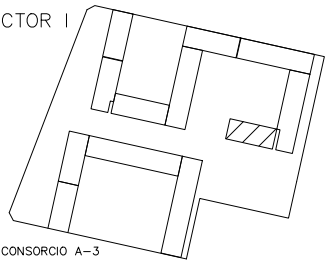


2° PISO



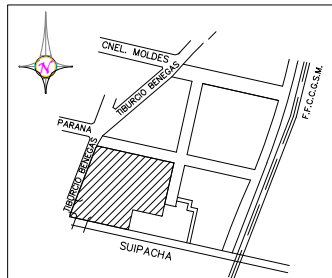
3° PISO

SECTOR I

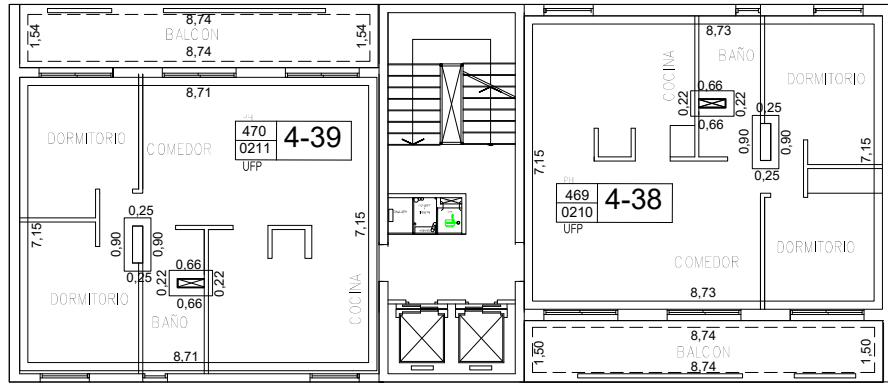


SUB CONSORCIO A-3

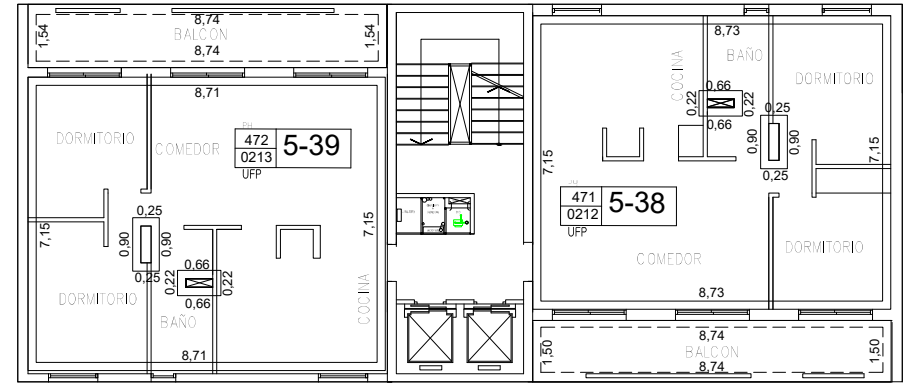
Los croquis, imágenes, fotografías o planos empleados son a título orientativo y provisoria, los mismos están sujetos a adecuaciones o replanteos, tanto en lo que respecta a la tipología, tamaño y características de las unidades funcionales como a los servicios generales y espacios comunes, pudiendo variar en función de la localización de la unidad funcional en el emprendimiento.



SECTOR I
SUBCONSORCIO A-3

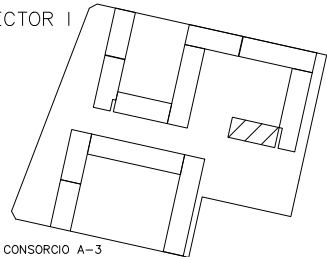


4° PISO

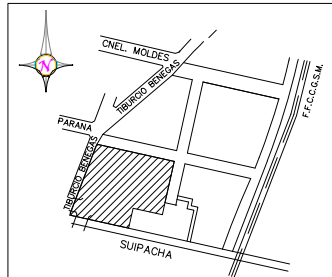


5° PISO

SECTOR I

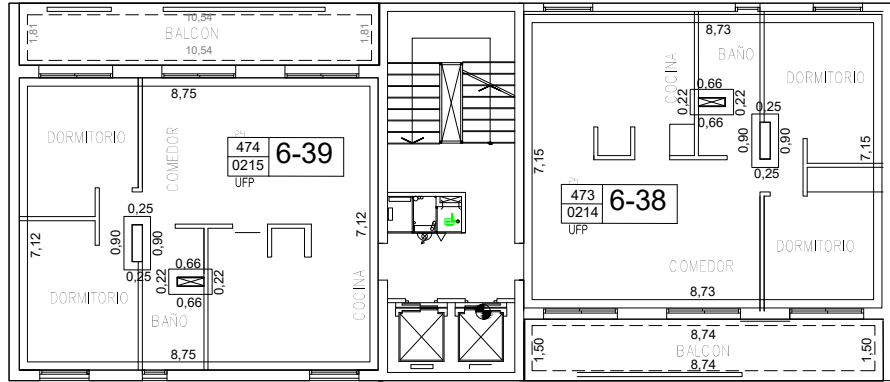


SUB CONSORCIO A-3

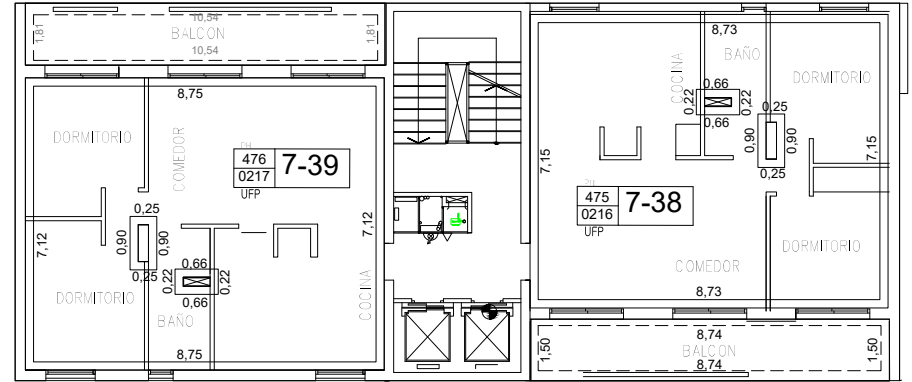


SECTOR I
SUBCONSORCIO A-3

Los croquis, imágenes, fotografías o planos empleados son a título orientativo y provisorio, los mismos están sujetos a adecuaciones o replanteos, tanto en lo que respecta a la tipología, tamaño y características de las unidades funcionales como a los servicios generales y espacios comunes, pudiendo variar en función de la localización de la unidad funcional en el emprendimiento.

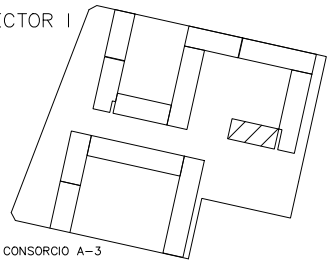


6° PISO

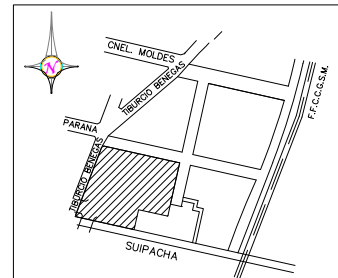


7° PISO

SECTOR I

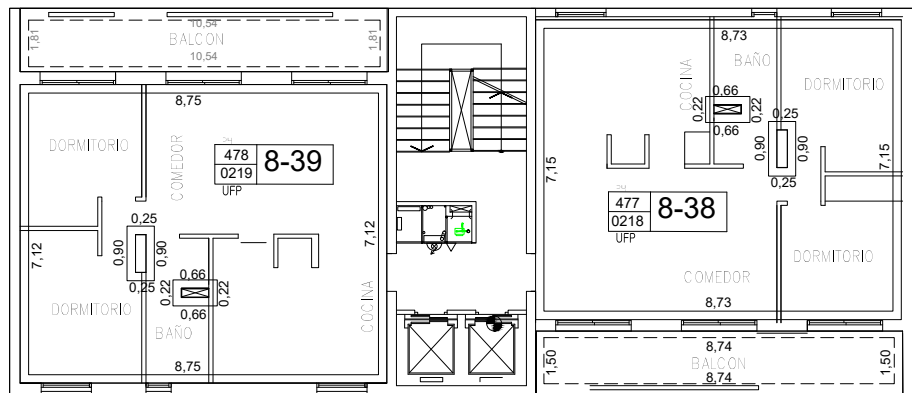


SUB CONSORCIO A-3

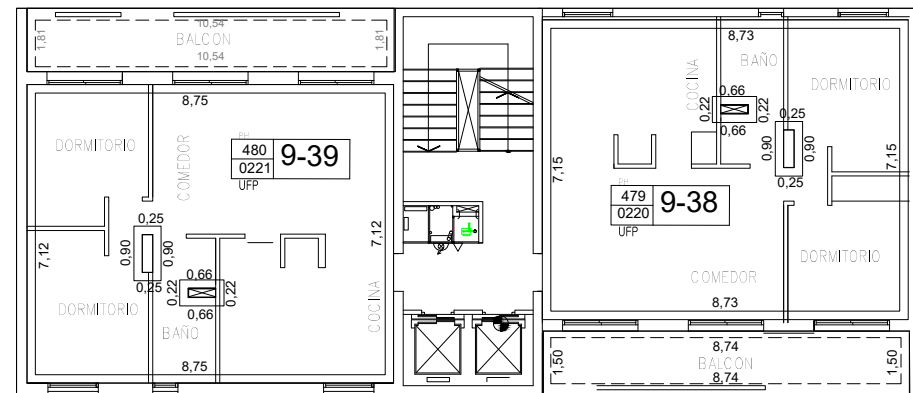


SECTOR I
SUBCONSORCIO A-3

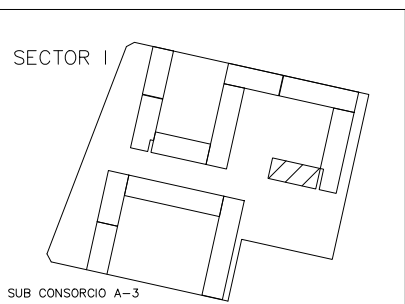
Los croquis, imágenes, fotografías o planos empleados son a título orientativo y provisorio, los mismos están sujetos a adecuaciones o replanteos, tanto en lo que respecta a la tipología, tamaño y características de las unidades funcionales como a los servicios generales y espacios comunes, pudiendo variar en función de la localización de la unidad funcional en el emprendimiento.



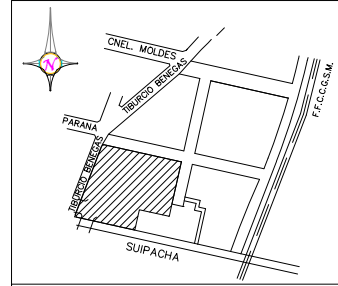
8° PISO



9° PISO

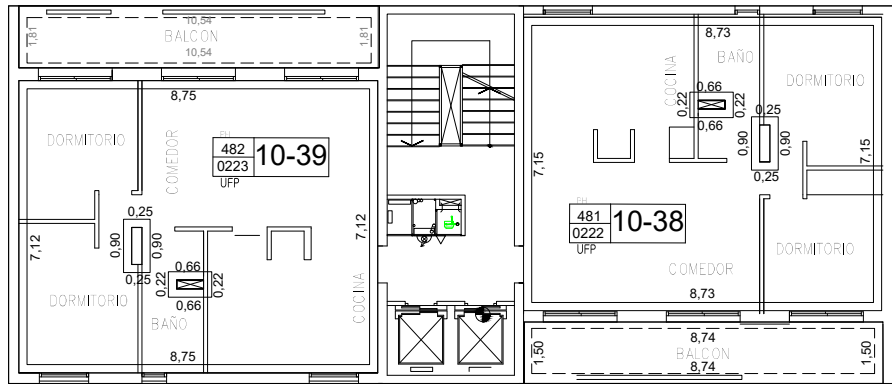


SUB CONSORCIO A-3

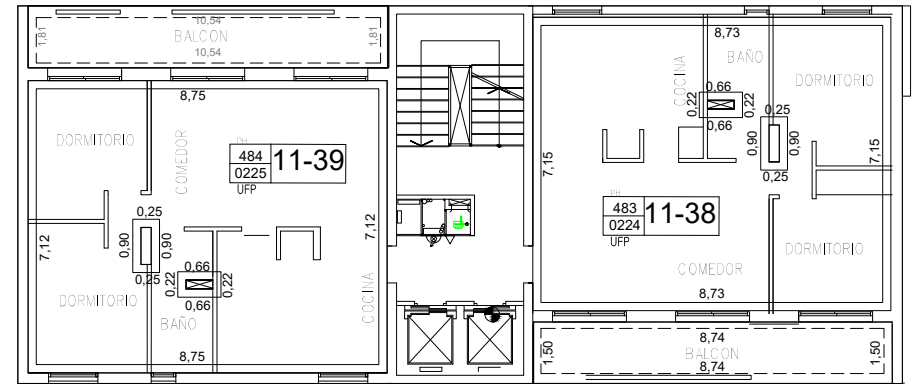


SECTOR I
SUBCONSORCIO A-3

Los croquis, imágenes, fotografías o planos empleados son a título orientativo y provisorio, los mismos están sujetos a adecuaciones o replanteos, tanto en lo que respecta a la tipología, tamaño y características de las unidades funcionales como a los servicios generales y espacios comunes, pudiendo variar en función de la localización de la unidad funcional en el emprendimiento.

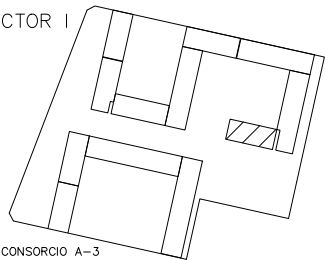


10° PISO

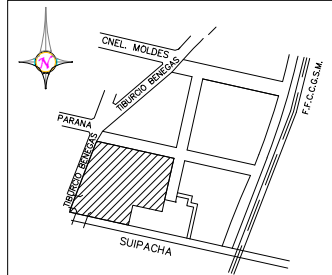


11° PISO

SECTOR I

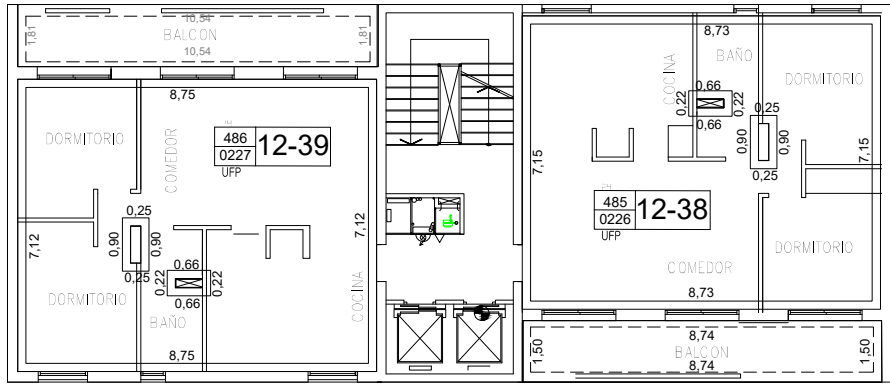


SUB CONSORCIO A-3

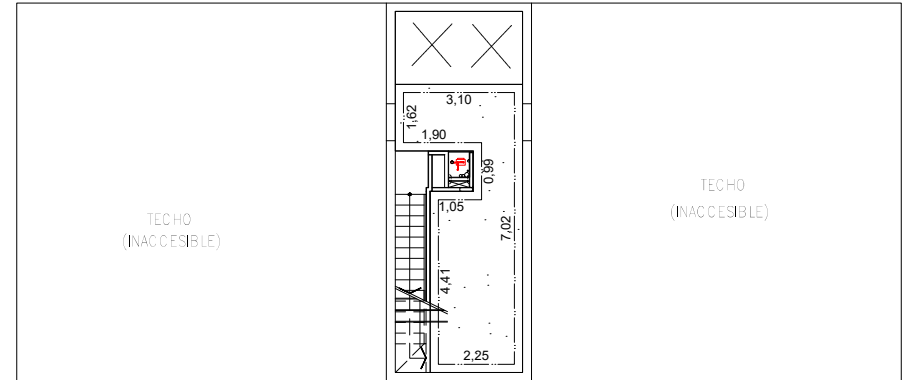


SECTOR I
SUBCONSORCIO A-3

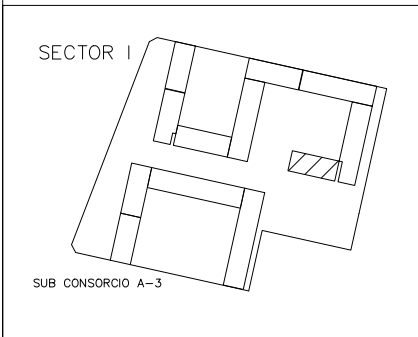
Los croquis, imágenes, fotografías o planos empleados son a título orientativo y provisorio, los mismos están sujetos a adecuaciones o replanteos, tanto en lo que respecta a la tipología, tamaño y características de las unidades funcionales como a los servicios generales y espacios comunes, pudiendo variar en función de la localización de la unidad funcional en el emprendimiento.



12° PISO

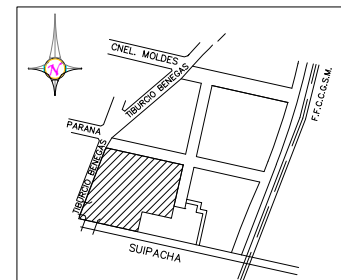


PLANTA AZOTEA



SECTOR I

SUB CONSORCIO A-3

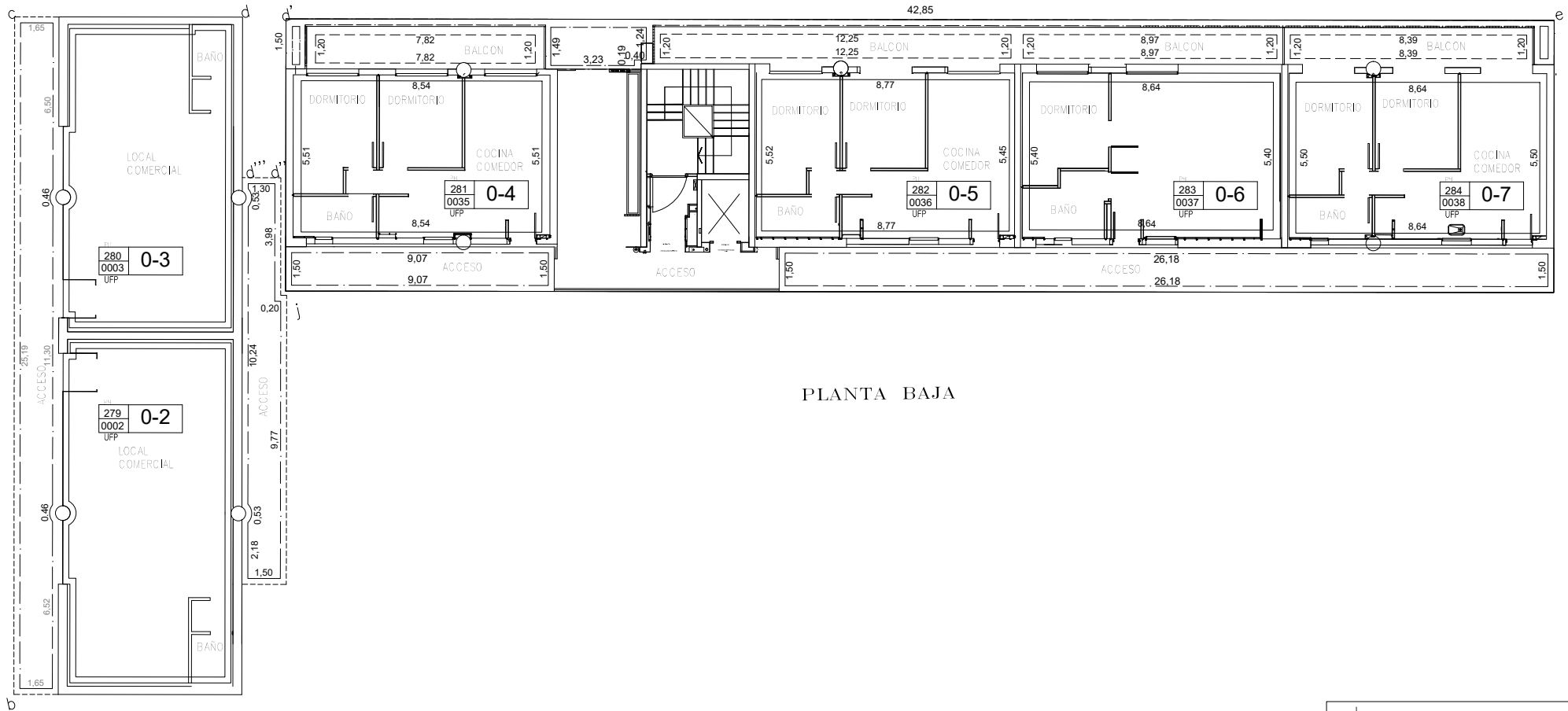


SECTOR I
SUBCONSORCIO A-3

Los croquis, imágenes, fotografías o planos empleados son a título orientativo y provisorio, los mismos están sujetos a adecuaciones o replanteos, tanto en lo que respecta a la tipología, tamaño y características de las unidades funcionales como a los servicios generales y espacios comunes, pudiendo variar en función de la localización de la unidad funcional en el emprendimiento.

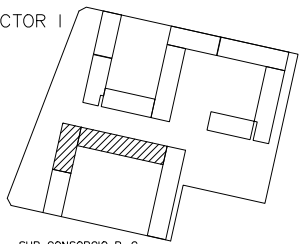
Subconsorcio B - C

UF: 0025-0058

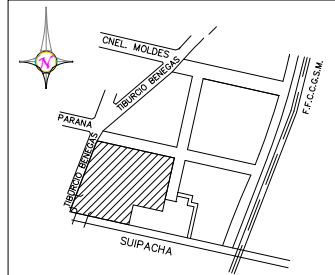


PLANTA BAJA

SECTOR I

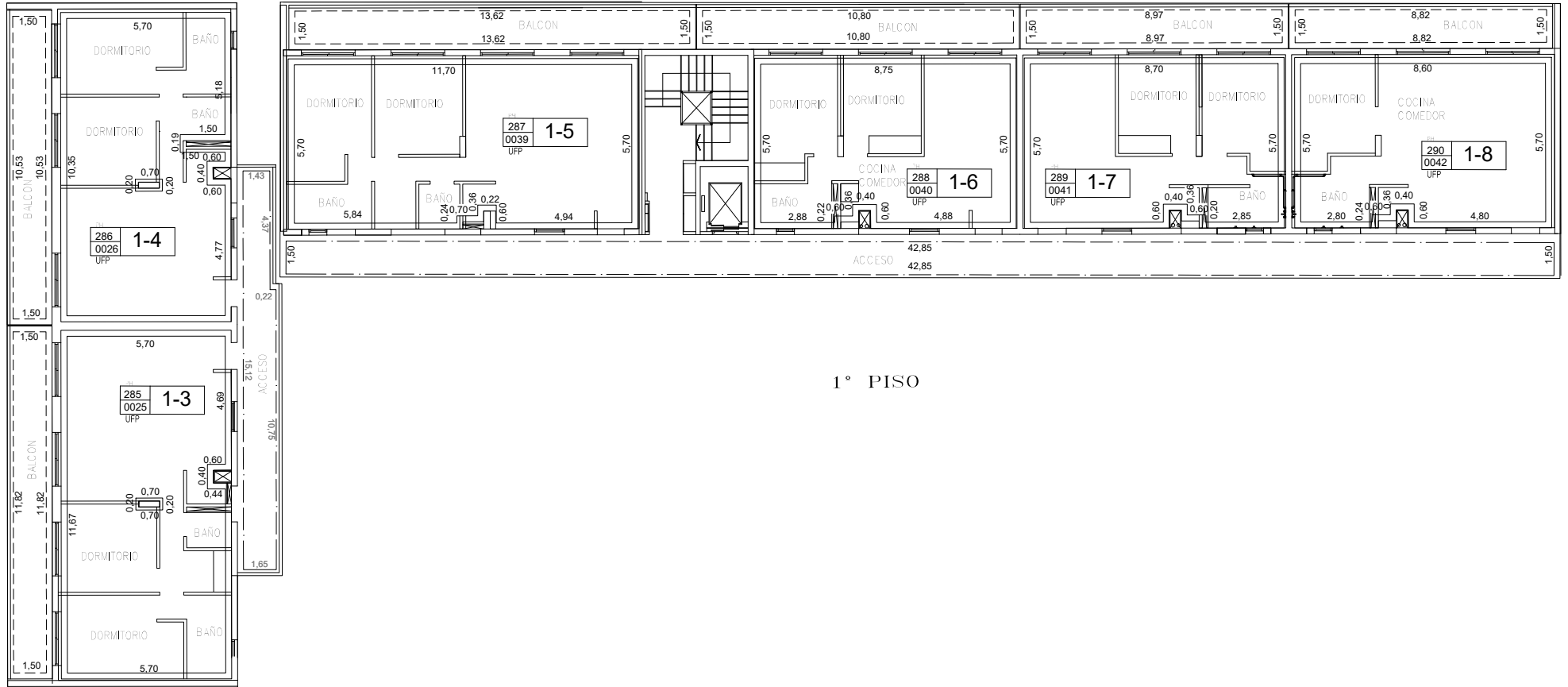


SUB CONSORCIO B-C



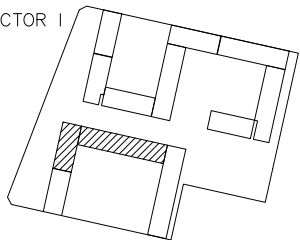
SECTOR I
SUBCONSORCIO B-C

Los croquis, imágenes, fotografías o planos empleados son a título orientativo y provisorio, los mismos están sujetos a adecuaciones o replanteos, tanto en lo que respecta a la tipología, tamaño y características de las unidades funcionales como a los servicios generales y espacios comunes, pudiendo variar en función de la localización de la unidad funcional en el emprendimiento.



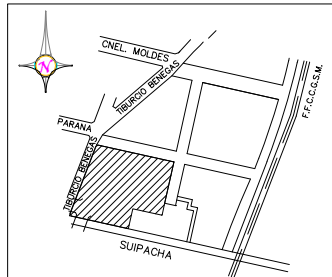
1° PISO

SECTOR I

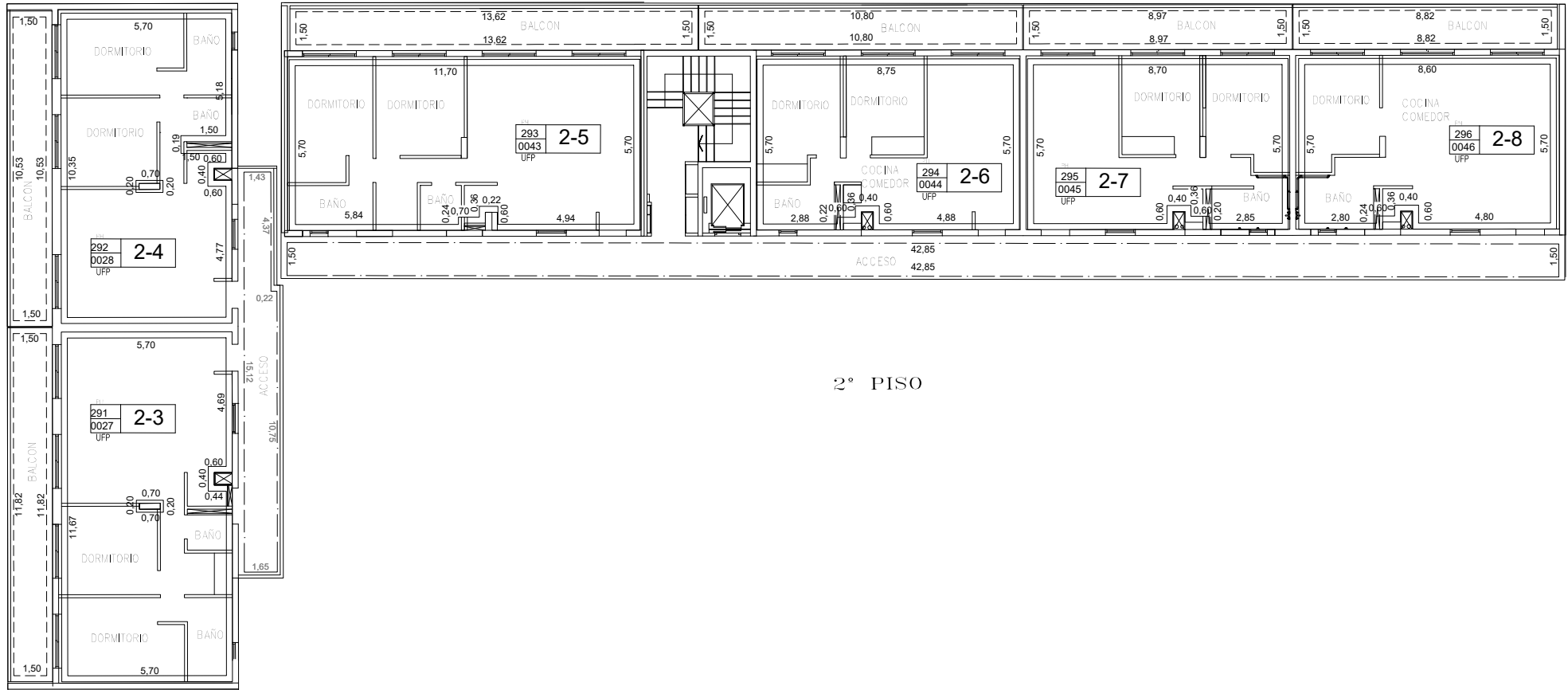


SUB CONSORCIO B-C

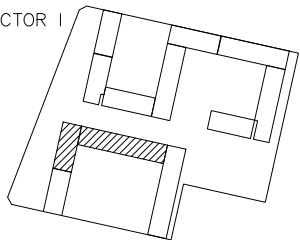
Los croquis, imágenes, fotografías o planos empleados son a título orientativo y provisoria, los mismos están sujetos a adecuaciones o replanteos, tanto en lo que respecta a la tipología, tamaño y características de las unidades funcionales como a los servicios generales y espacios comunes, pudiendo variar en función de la localización de la unidad funcional en el emprendimiento.



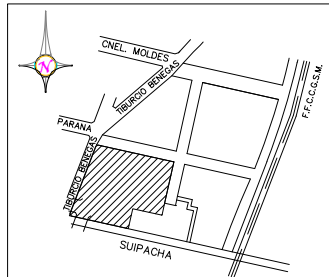
SECTOR I
SUBCONSORCIO B-C



SECTOR I

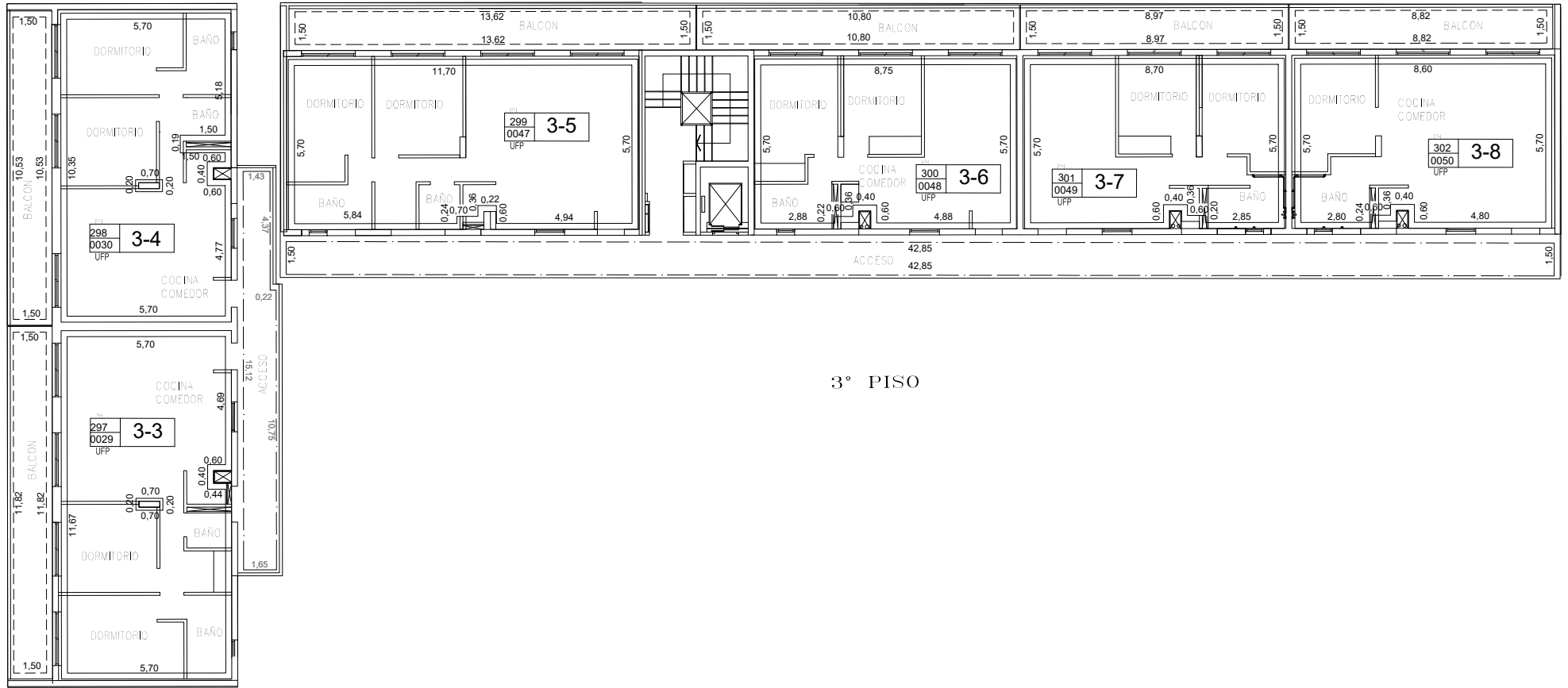


SUB CONSORCIO B-C



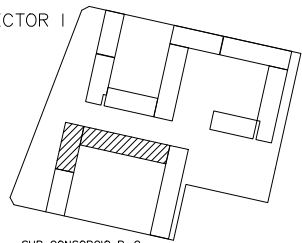
SECTOR I
SUBCONSORCIO B-C

Los croquis, imágenes, fotografías o planos empleados son a título orientativo y provisorio, los mismos están sujetos a adecuaciones o replanteos, tanto en lo que respecta a la tipología, tamaño y características de las unidades funcionales como a los servicios generales y espacios comunes, pudiendo variar en función de la localización de la unidad funcional en el emprendimiento.

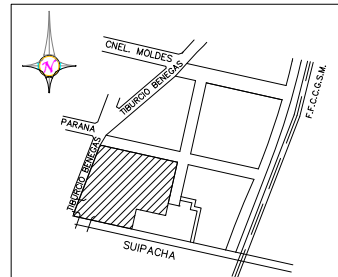


3° PISO

SECTOR I

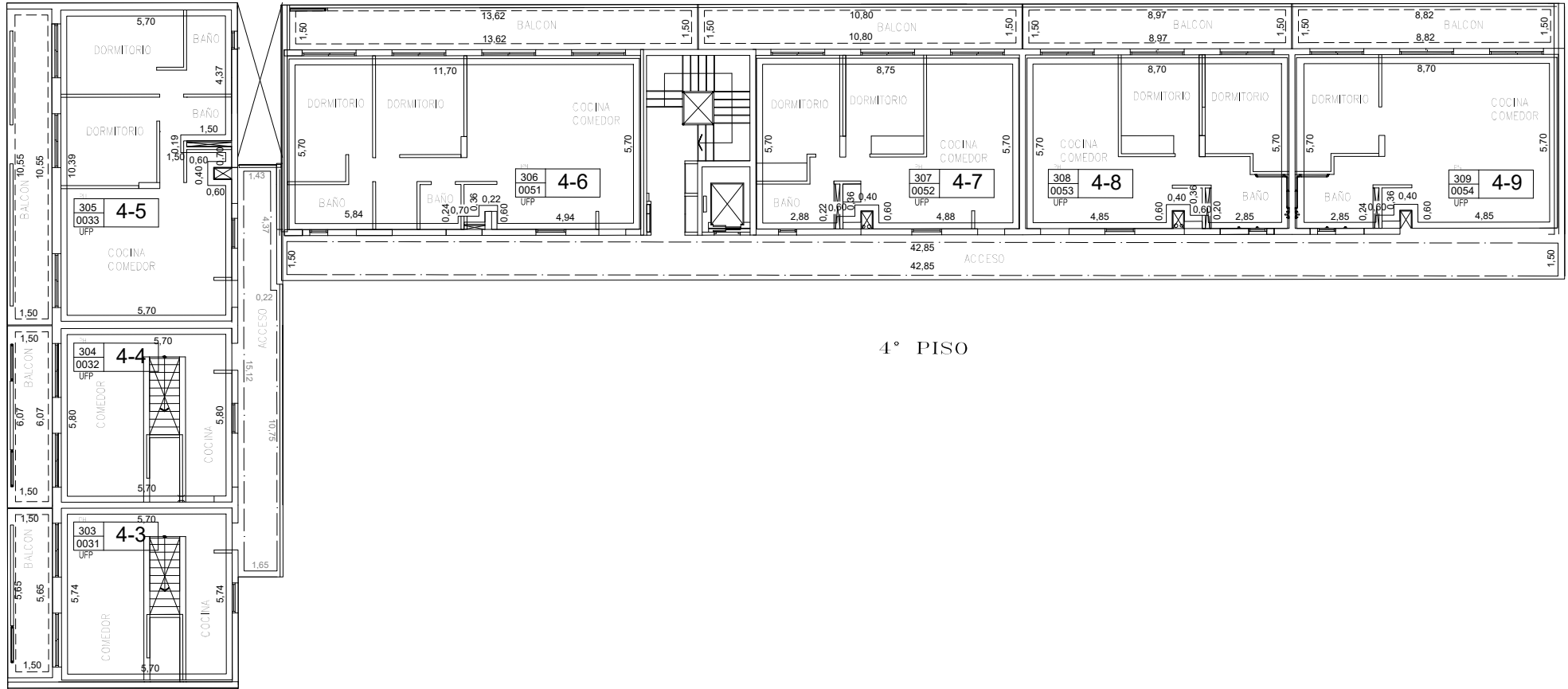


SUB CONSORCIO B-C

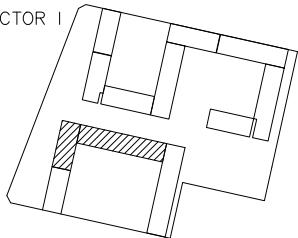


SECTOR I
SUBCONSORCIO B-C

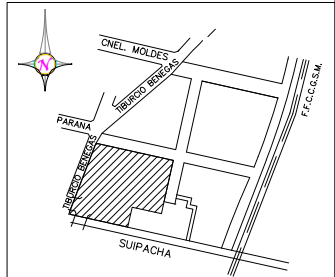
Los croquis, imágenes, fotografías o planos empleados son a título orientativo y provisorio, los mismos están sujetos a adecuaciones o replanteos, tanto en lo que respecta a la tipología, tamaño y características de las unidades funcionales como a los servicios generales y espacios comunes, pudiendo variar en función de la localización de la unidad funcional en el emprendimiento.



SECTOR I

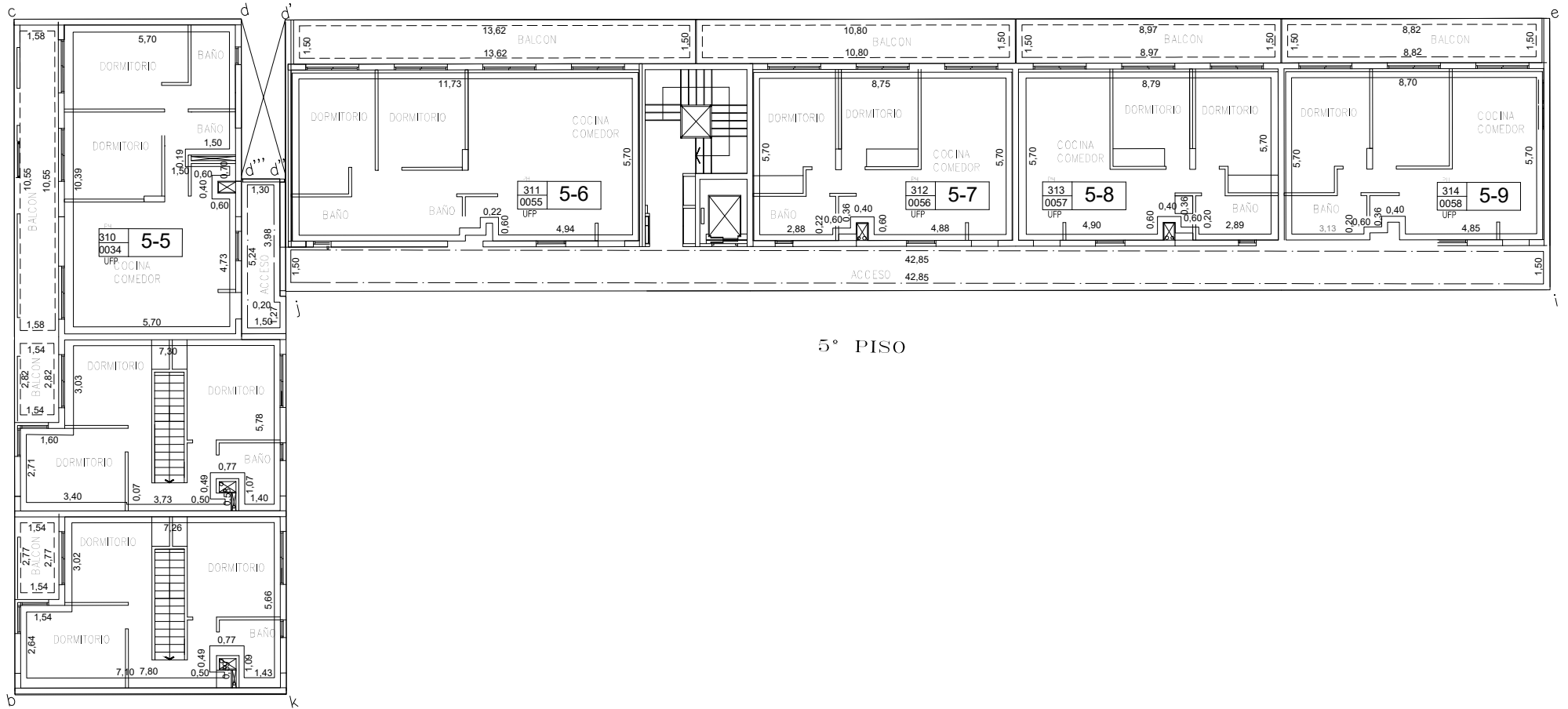


SUB CONSORCIO B-C

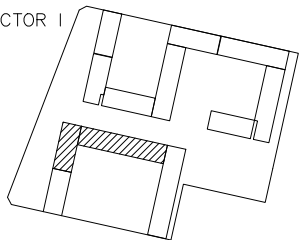


SECTOR I
SUBCONSORCIO B-C

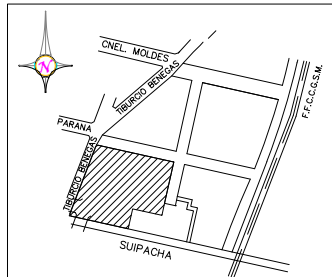
Los croquis, imágenes, fotografías o planos empleados son a título orientativo y provisorio, los mismos están sujetos a adecuaciones o replanteos, tanto en lo que respecta a la tipología, tamaño y características de las unidades funcionales como a los servicios generales y espacios comunes, pudiendo variar en función de la localización de la unidad funcional en el emprendimiento.



SECTOR I



SUB CONSORCIO B-C

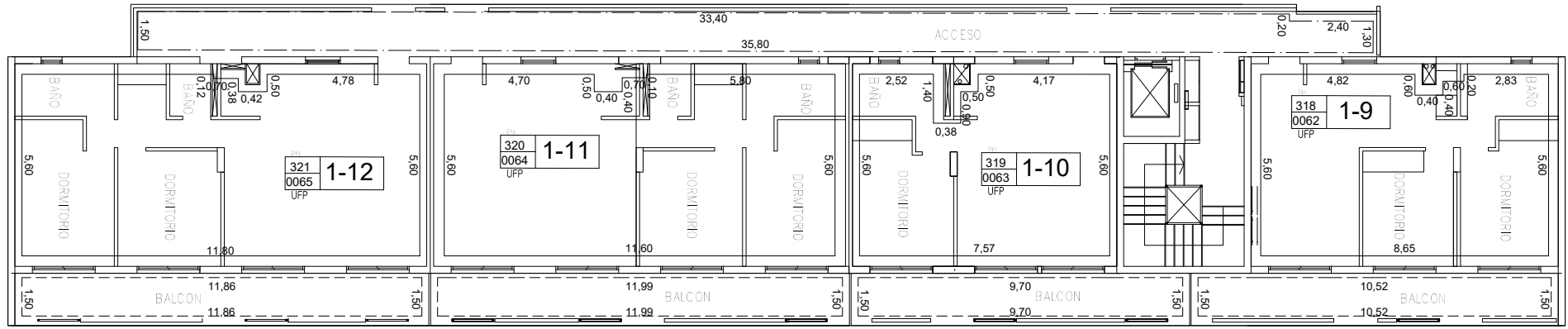


SECTOR I
SUBCONSORCIO B-C

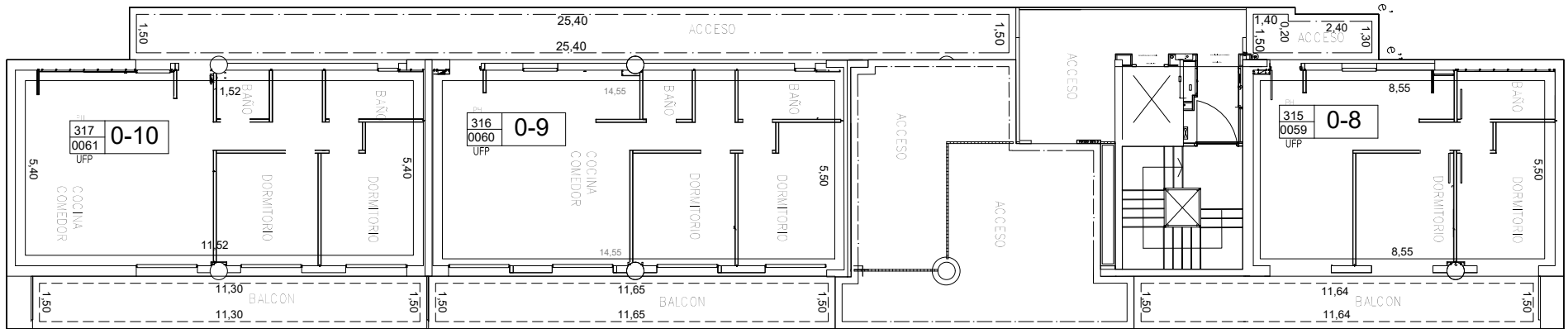
Los croquis, imágenes, fotografías o planos empleados son a título orientativo y provisorio, los mismos están sujetos a adecuaciones o replanteos, tanto en lo que respecta a la tipología, tamaño y características de las unidades funcionales como a los servicios generales y espacios comunes, pudiendo variar en función de la localización de la unidad funcional en el emprendimiento.

Subconsorcio D

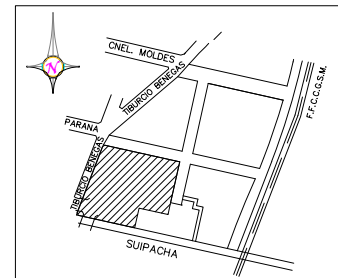
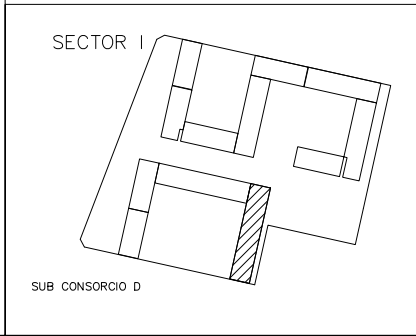
UF: 0059-0081



1° PISO

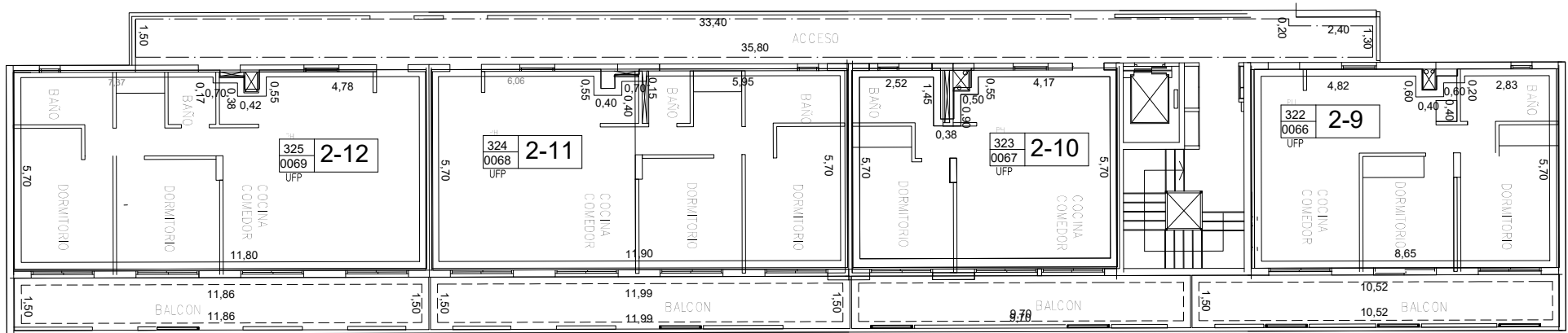
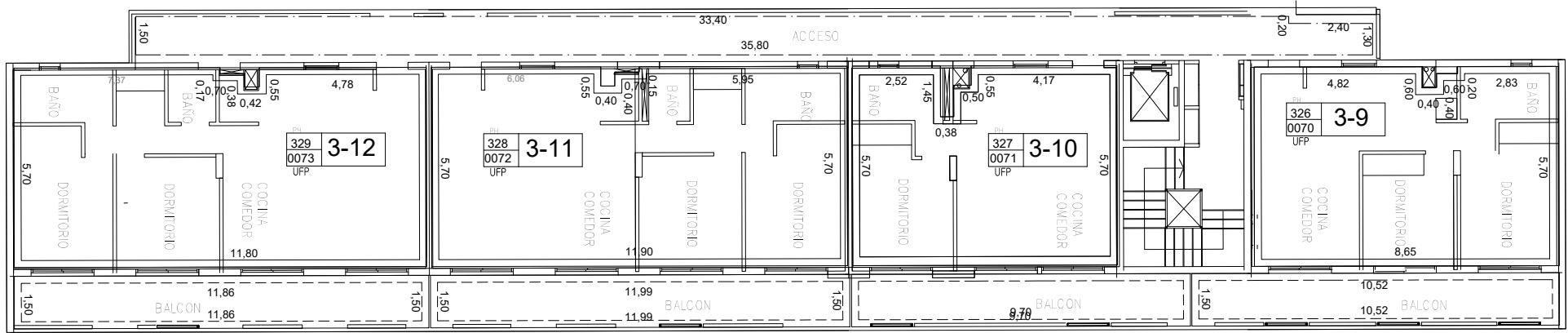


PLANTA BAJA

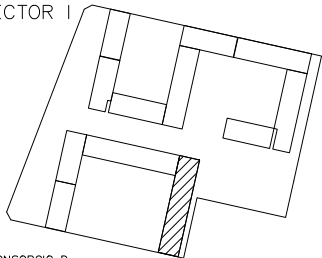


SECTOR I
SUBCONSORCIO D

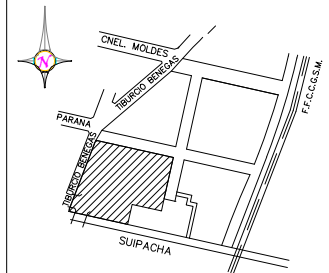
Los croquis, imágenes, fotografías o planos empleados son a título orientativo y provisorio, los mismos están sujetos a adecuaciones o replanteos, tanto en lo que respecta a la tipología, tamaño y características de las unidades funcionales como a los servicios generales y espacios comunes, pudiendo variar en función de la localización de la unidad funcional en el emprendimiento.



SECTOR I

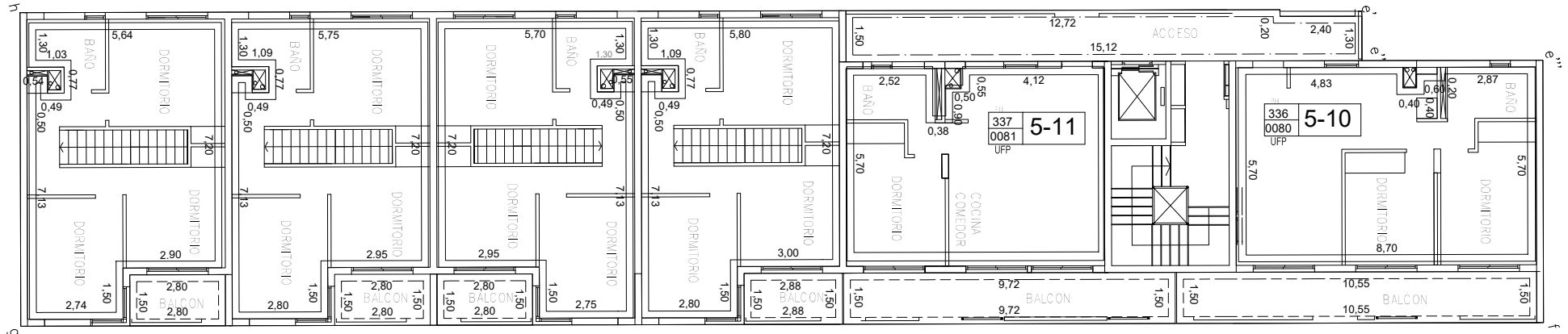


SUB CONSORCIO D

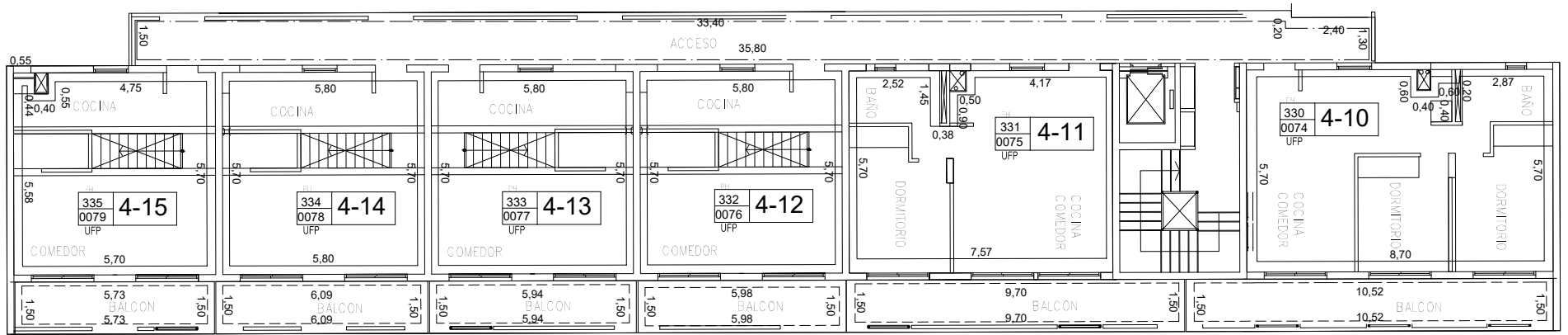


SECTOR I
SUBCONSORCIO D

Los croquis, imágenes, fotografías o planos empleados son a título orientativo y provisoria, los mismos están sujetos a adecuaciones o replanteos, tanto en lo que respecta a la tipología, tamaño y características de las unidades funcionales como a los servicios generales y espacios comunes, pudiendo variar en función de la localización de la unidad funcional en el emprendimiento.

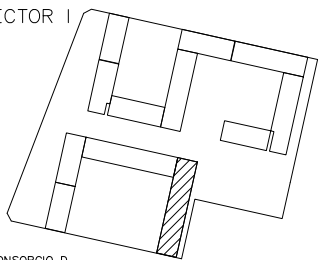


5° PISO

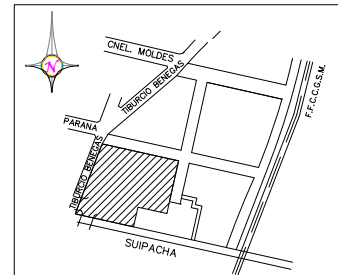


4° PISO

SECTOR I



SUB CONSORCIO D

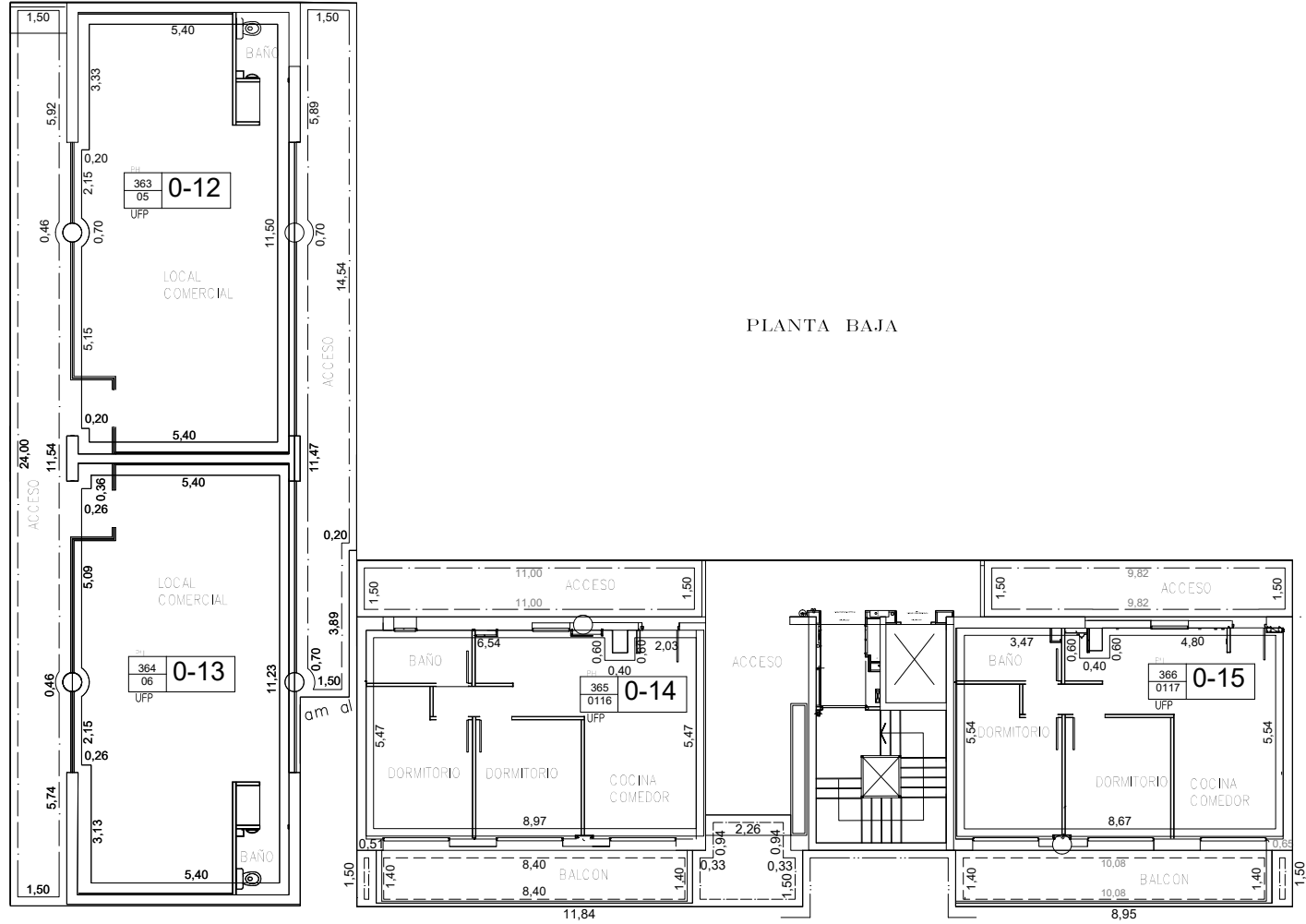


SECTOR I
SUBCONSORCIO D

Los croquis, imágenes, fotografías o planos empleados son a título orientativo y provisorio, los mismos están sujetos a adecuaciones o replanteos, tanto en lo que respecta a la tipología, tamaño y características de las unidades funcionales como a los servicios generales y espacios comunes, pudiendo variar en función de la localización de la unidad funcional en el emprendimiento.

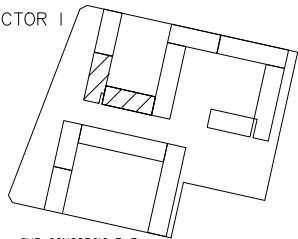
Subconsorcio E - F

UF: 0106-0127

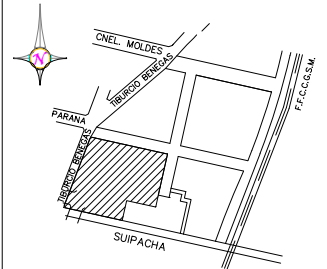


PLANTA BAJA

SECTOR I

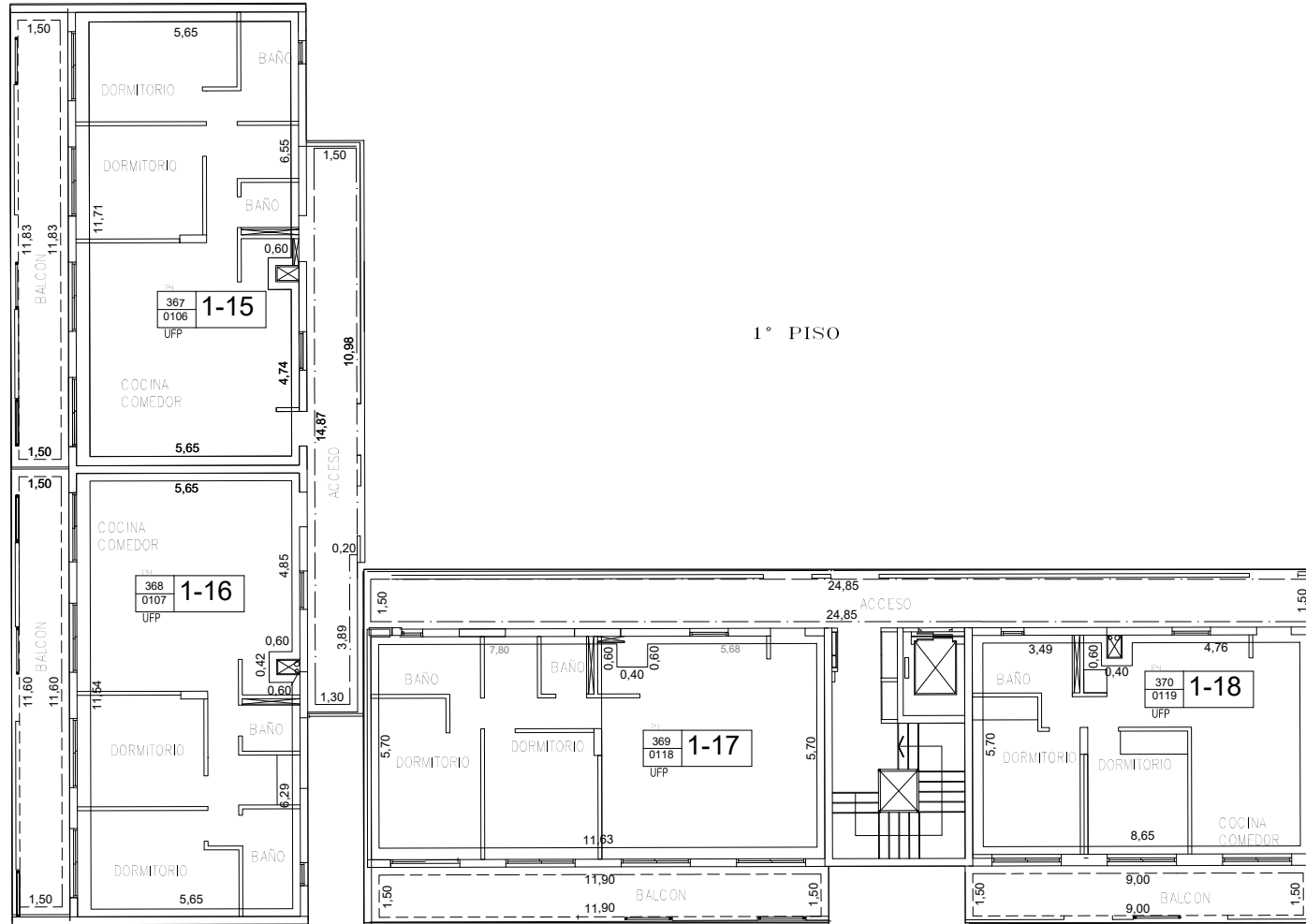


SUB CONSORCIO E-F



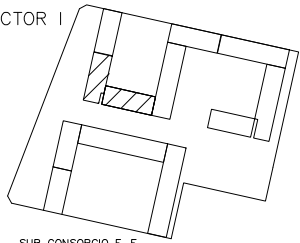
SECTOR I
SUBCONSORCIO E-F

Los croquis, imágenes, fotografías o planos empleados son a título orientativo y provisorio, los mismos están sujetos a adecuaciones o replanteos, tanto en lo que respecta a la tipología, tamaño y características de las unidades funcionales como a los servicios generales y espacios comunes, pudiendo variar en función de la localización de la unidad funcional en el emprendimiento.

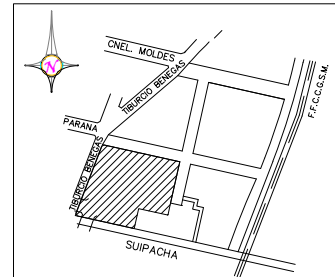


1° PISO

SECTOR I

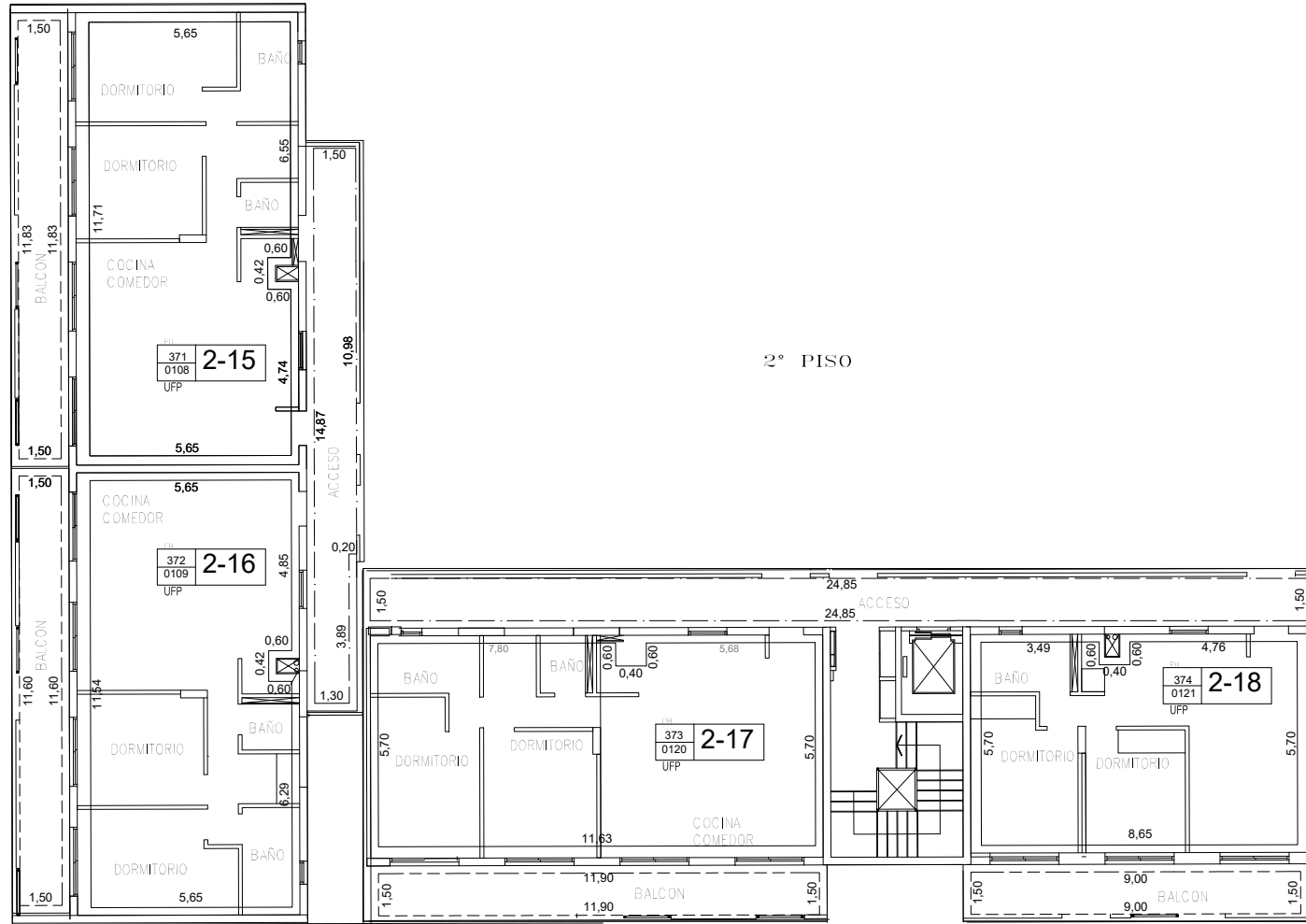


SUB CONSORCIO E-F

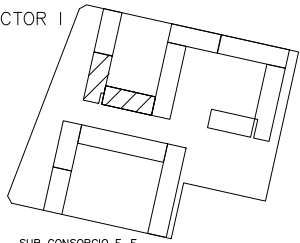


SECTOR I
SUBCONSORCIO E-F

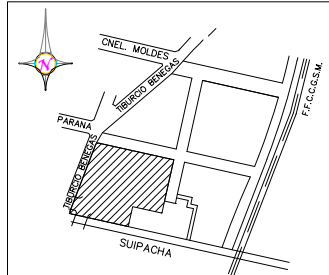
Los croquis, imágenes, fotografías o planos empleados son a título orientativo y provisorio, los mismos están sujetos a adecuaciones o replanteos, tanto en lo que respecta a la tipología, tamaño y características de las unidades funcionales como a los servicios generales y espacios comunes, pudiendo variar en función de la localización de la unidad funcional en el emprendimiento.



SECTOR I

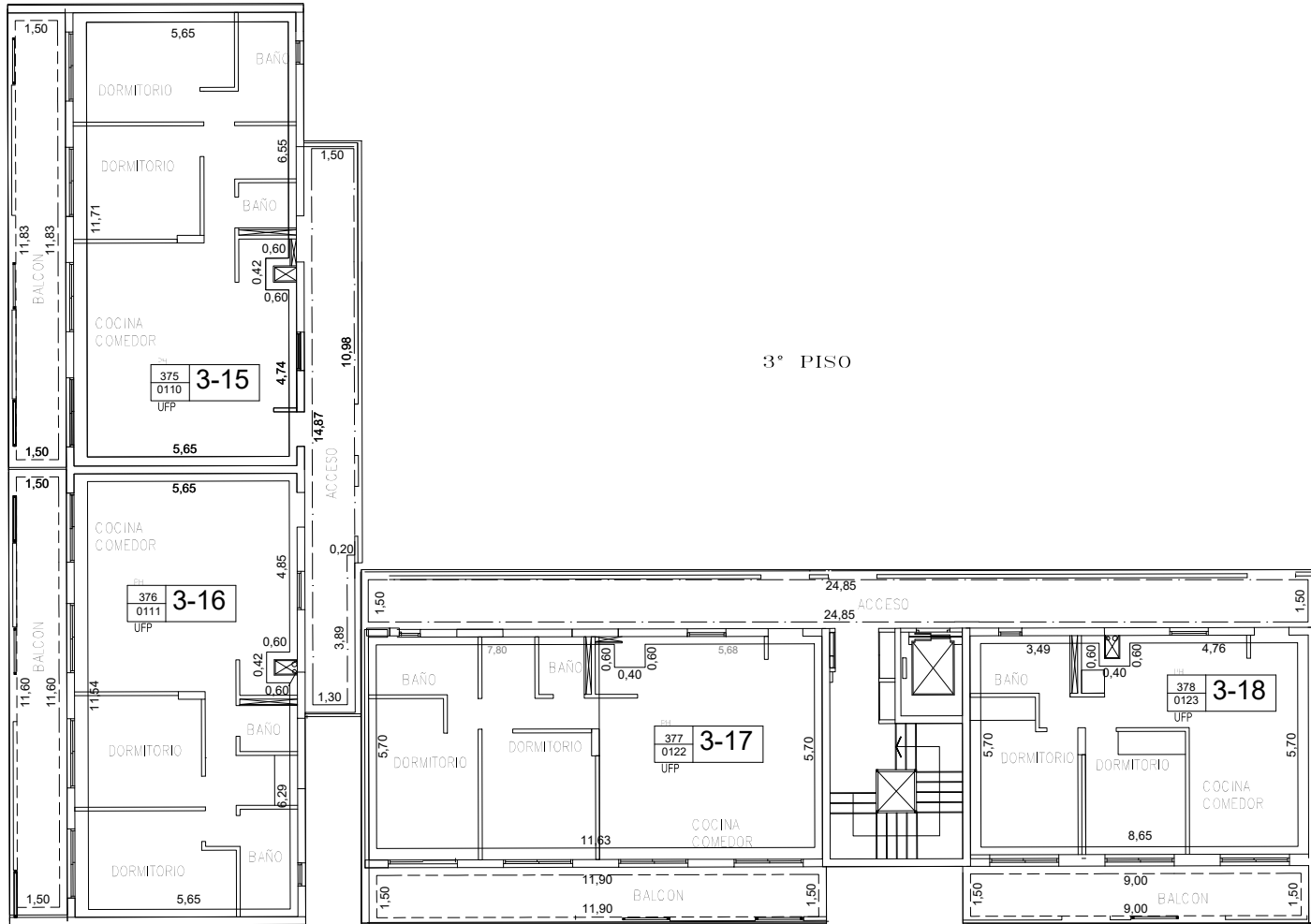


SUB CONSORCIO E-F



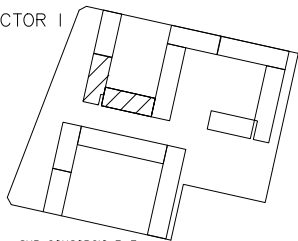
SECTOR I
SUBCONSORCIO E-F

Los croquis, imágenes, fotografías o planos empleados son a título orientativo y provisoria, los mismos están sujetos a adecuaciones o replanteos, tanto en lo que respecta a la tipología, tamaño y características de las unidades funcionales como a los servicios generales y espacios comunes, pudiendo variar en función de la localización de la unidad funcional en el emprendimiento.



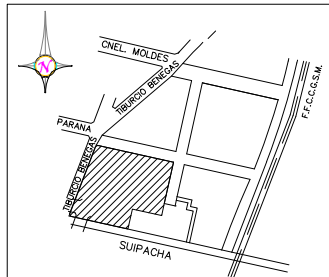
3° PISO

SECTOR I

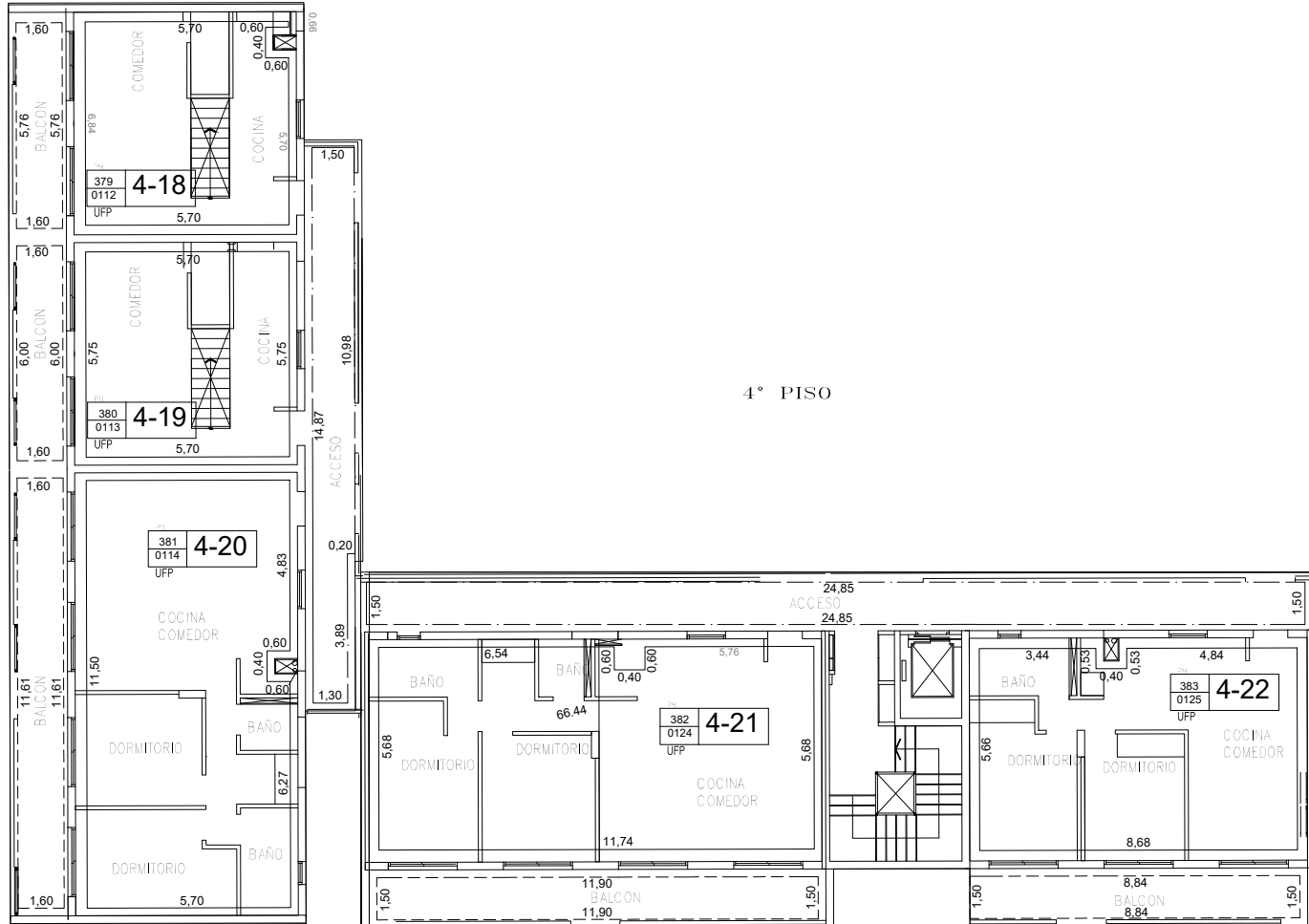


SUB CONSORCIO E-F

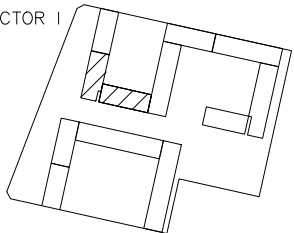
Los croquis, imágenes, fotografías o planos empleados son a título orientativo y provisorio, los mismos están sujetos a adecuaciones o replanteos, tanto en lo que respecta a la tipología, tamaño y características de las unidades funcionales como a los servicios generales y espacios comunes, pudiendo variar en función de la localización de la unidad funcional en el emprendimiento.



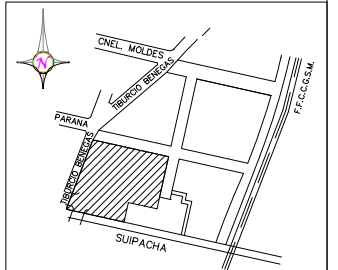
SECTOR I
SUBCONSORCIO E-F



SECTOR I

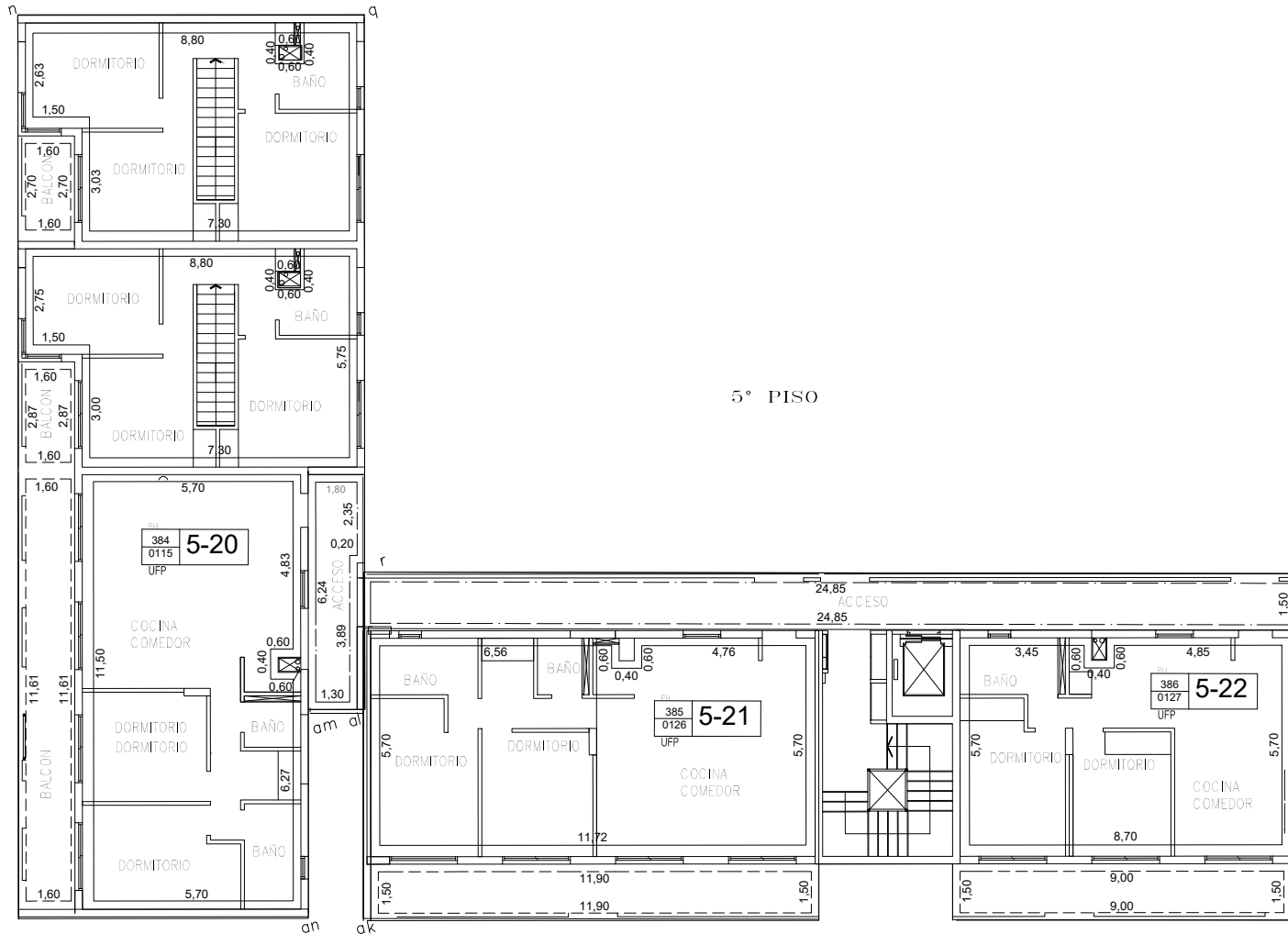


SUB CONSORCIO E-F



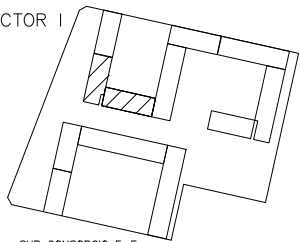
SECTOR I
SUBCONSORCIO E-F

Los croquis, imágenes, fotografías o planos empleados son a título orientativo y provisorio, los mismos están sujetos a adecuaciones o replanteos, tanto en lo que respecta a la tipología, tamaño y características de las unidades funcionales como a los servicios generales y espacios comunes, pudiendo variar en función de la localización de la unidad funcional en el emprendimiento.



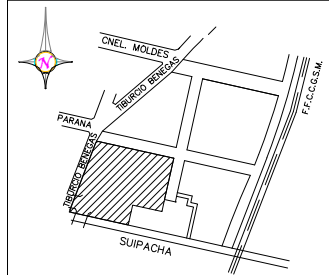
5° PISO

SECTOR I



SUB CONSORCIO E-F

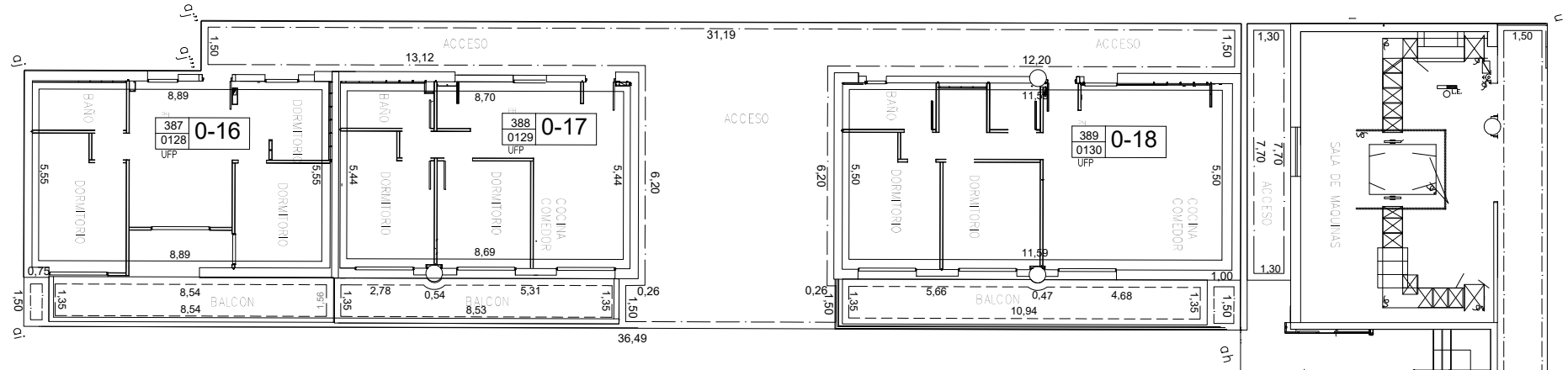
Los croquis, imágenes, fotografías o planos empleados son a título orientativo y provisorio, los mismos están sujetos a adecuaciones o replanteos, tanto en lo que respecta a la tipología, tamaño y características de las unidades funcionales como a los servicios generales y espacios comunes, pudiendo variar en función de la localización de la unidad funcional en el emprendimiento.



SECTOR I
SUBCONSORCIO E-F

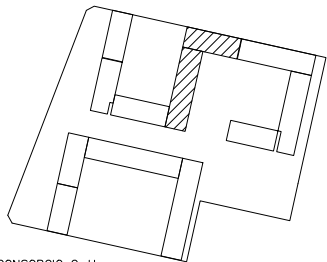
Subconsorcio G - H

UF: 0128-0160

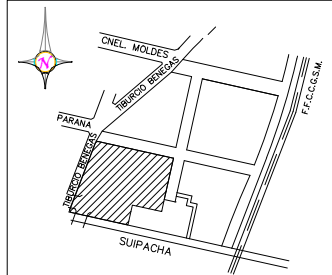


PLANTA BAJA

SECTOR I

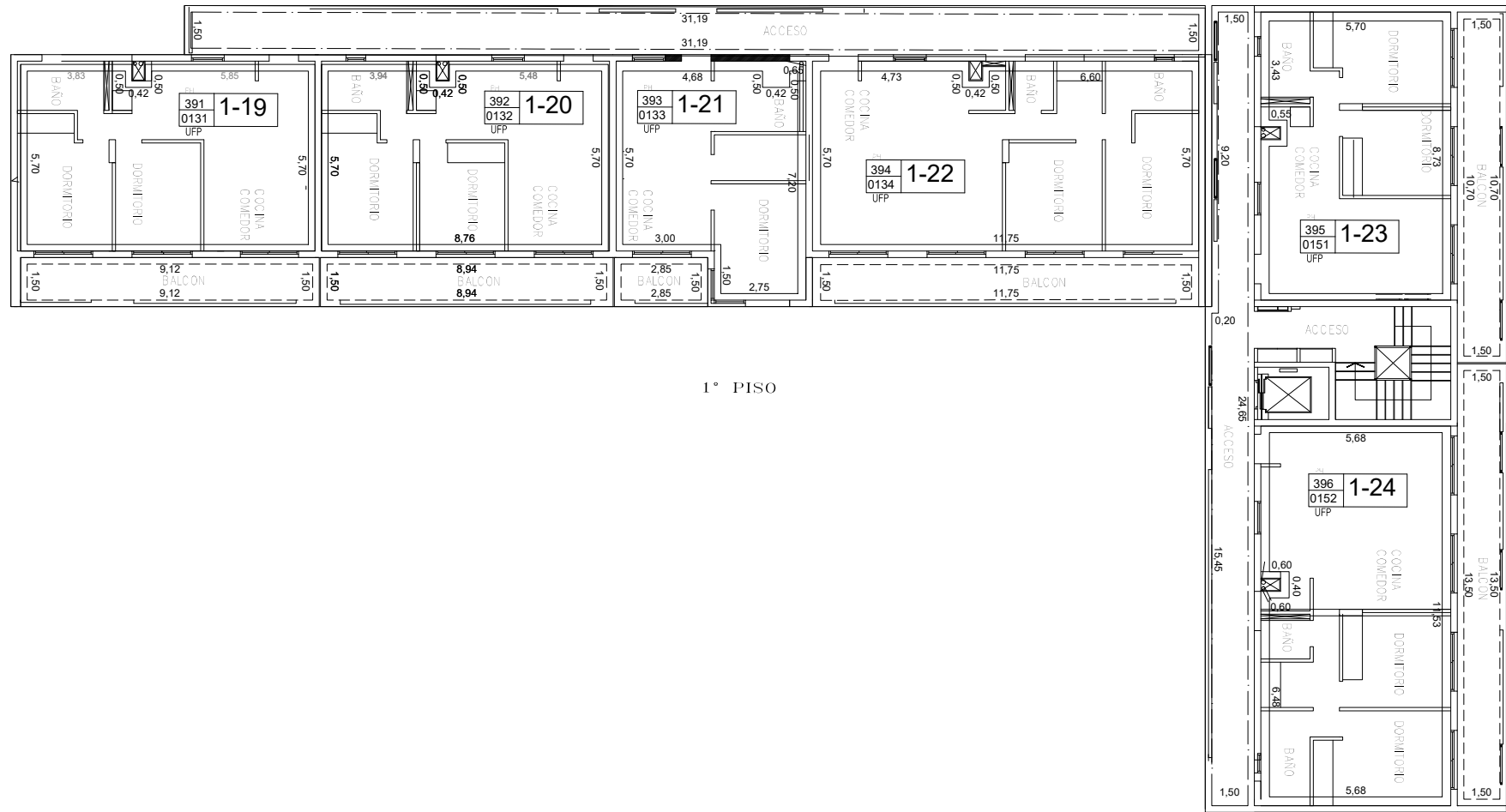


SUBCONSORCIO G-H

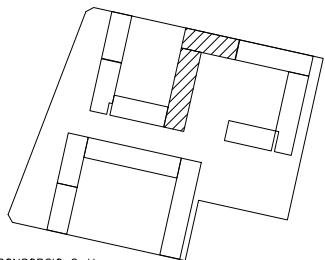


SECTOR I
SUBCONSORCIO G-H

Los croquis, imágenes, fotografías o planos empleados son a título orientativo y provisorio, los mismos están sujetos a adecuaciones o replanteos, tanto en lo que respecta a la tipología, tamaño y características de las unidades funcionales como a los servicios generales y espacios comunes, pudiendo variar en función de la localización de la unidad funcional en el emprendimiento.

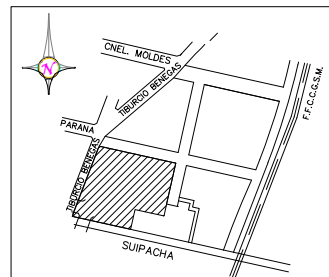


SECTOR I

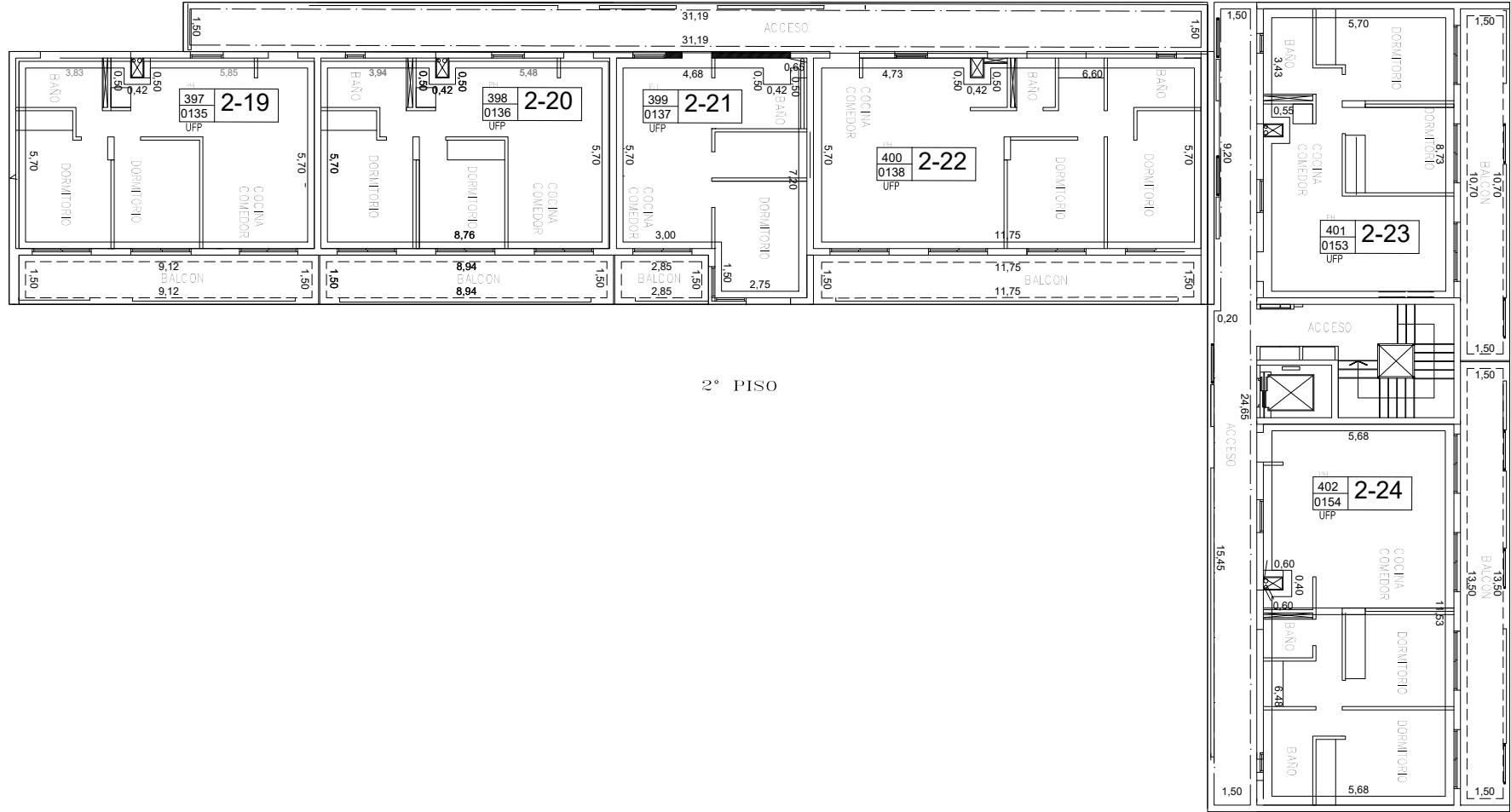


SUBCONSORCIO G-H

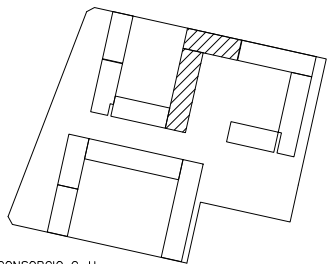
Los croquis, imágenes, fotografías o planos empleados son a título orientativo y provisorio, los mismos están sujetos a adecuaciones o replanteos, tanto en lo que respecta a la tipología, tamaño y características de las unidades funcionales como a los servicios generales y espacios comunes, pudiendo variar en función de la localización de la unidad funcional en el emprendimiento.



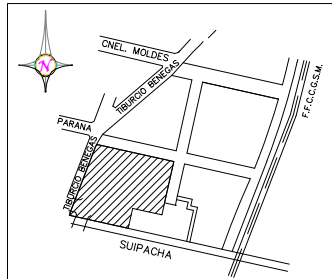
SECTOR I
SUBCONSORCIO G-H



SECTOR I

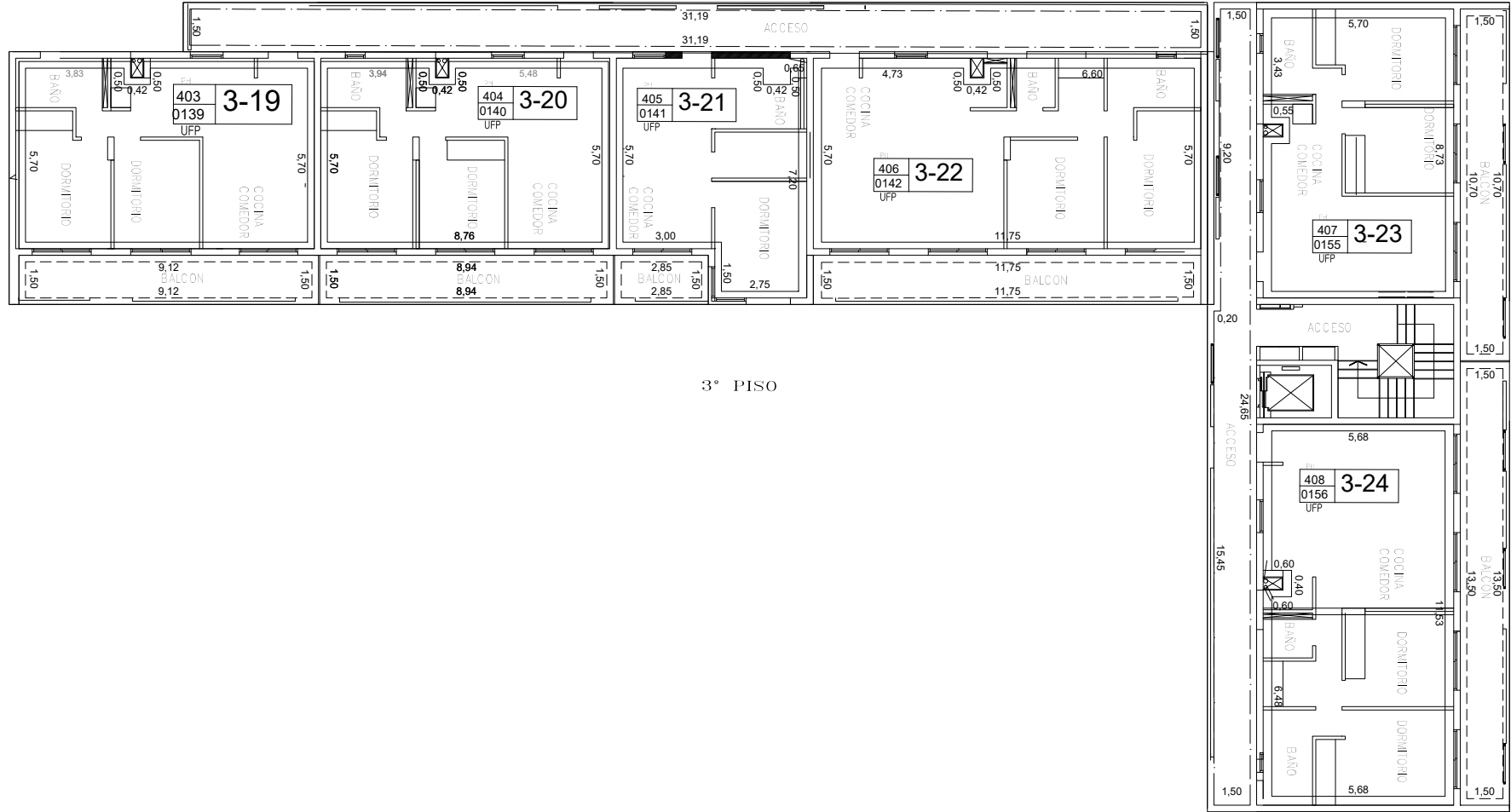


SUBCONSORCIO G-H

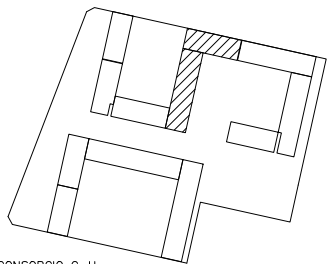


SECTOR I
SUBCONSORCIO G-H

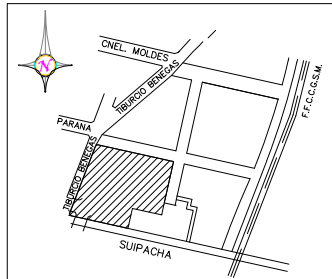
Los croquis, imágenes, fotografías o planos empleados son a título orientativo y provisorio, los mismos están sujetos a adecuaciones o replanteos, tanto en lo que respecta a la tipología, tamaño y características de las unidades funcionales como a los servicios generales y espacios comunes, pudiendo variar en función de la localización de la unidad funcional en el emprendimiento.



SECTOR I

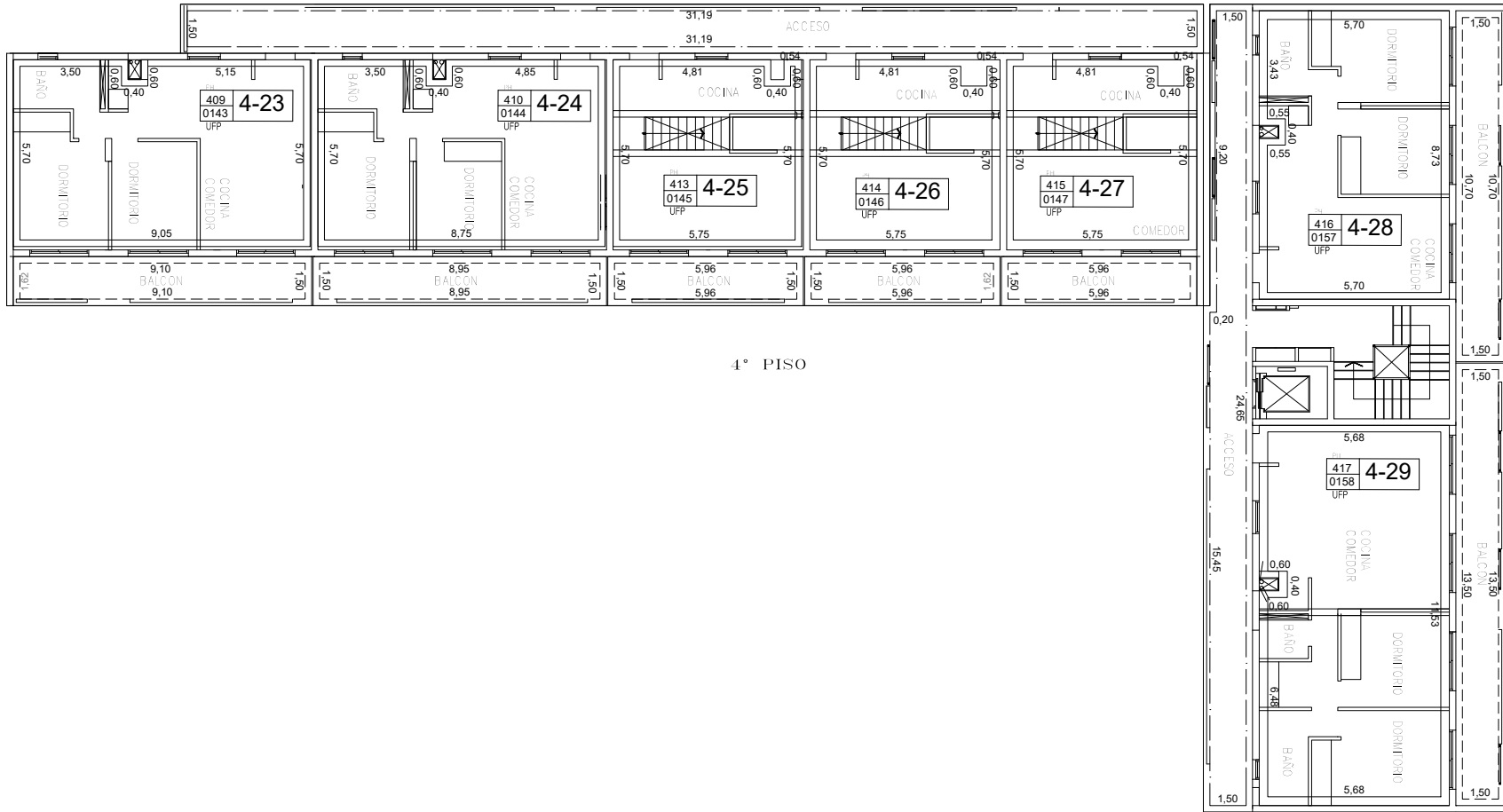


SUBCONSORCIO G-H



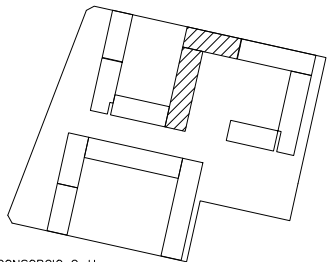
SECTOR I
SUBCONSORCIO G-H

Los croquis, imágenes, fotografías o planos empleados son a título orientativo y provisorio, los mismos están sujetos a adecuaciones o replanteos, tanto en lo que respecta a la tipología, tamaño y características de las unidades funcionales como a los servicios generales y espacios comunes, pudiendo variar en función de la localización de la unidad funcional en el emprendimiento.

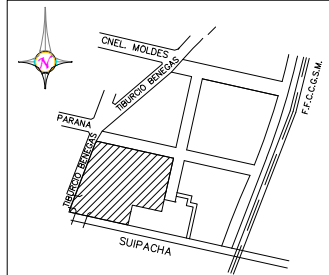


4° PISO

SECTOR I

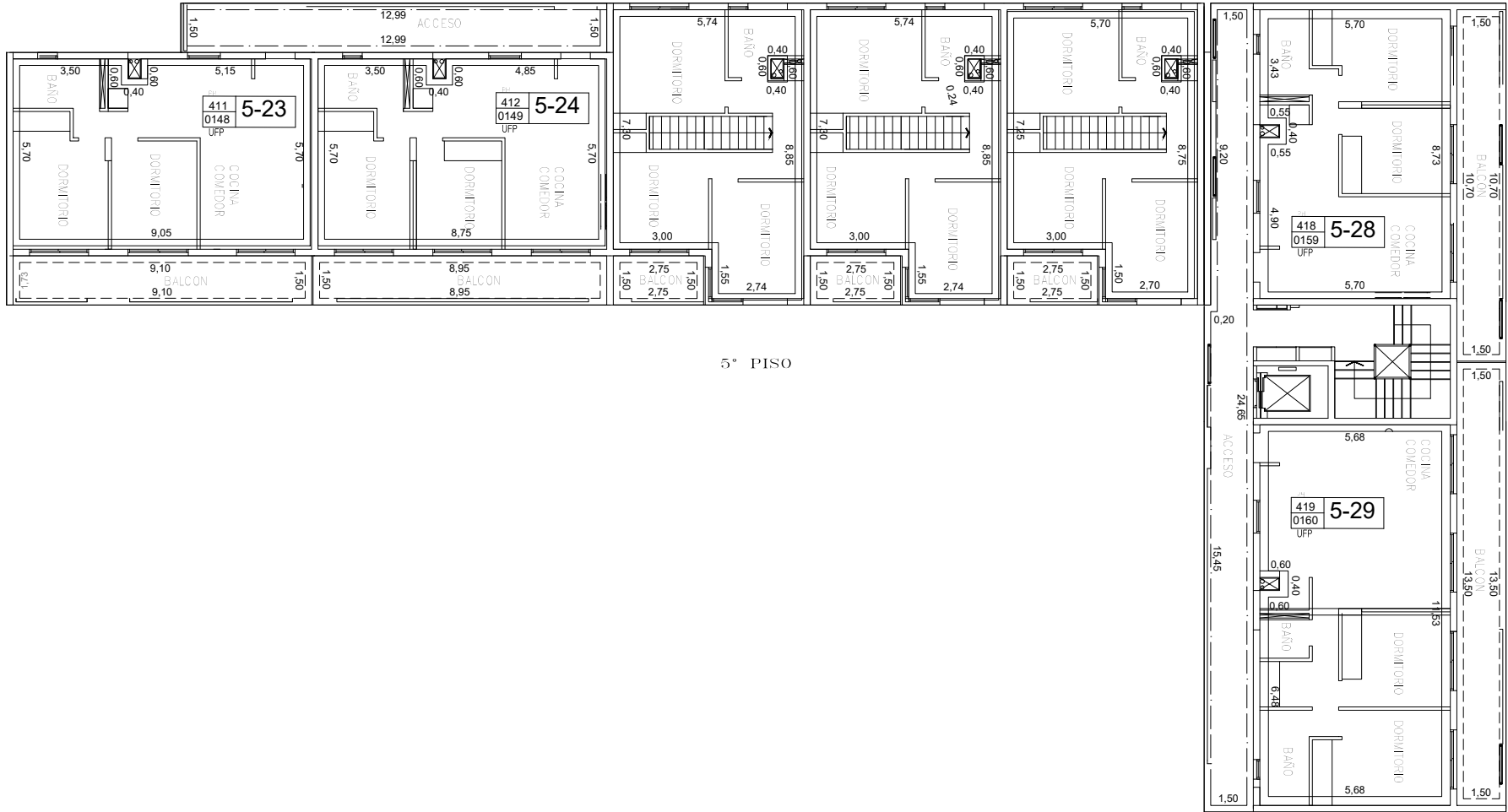


SUBCONSORCIO G-H



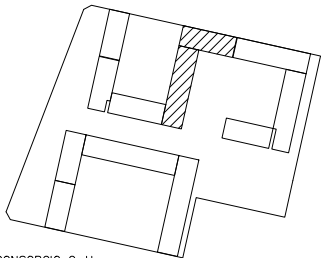
SECTOR I
SUBCONSORCIO G-H

Los croquis, imágenes, fotografías o planos empleados son a título orientativo y provisorio, los mismos están sujetos a adecuaciones o replanteos, tanto en lo que respecta a la tipología, tamaño y características de las unidades funcionales como a los servicios generales y espacios comunes, pudiendo variar en función de la localización de la unidad funcional en el emprendimiento.

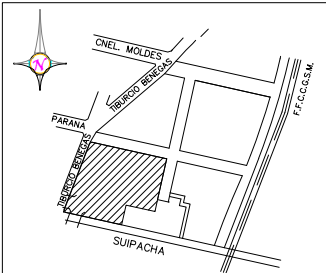


5° PISO

SECTOR I



SUBCONSORCIO G-H

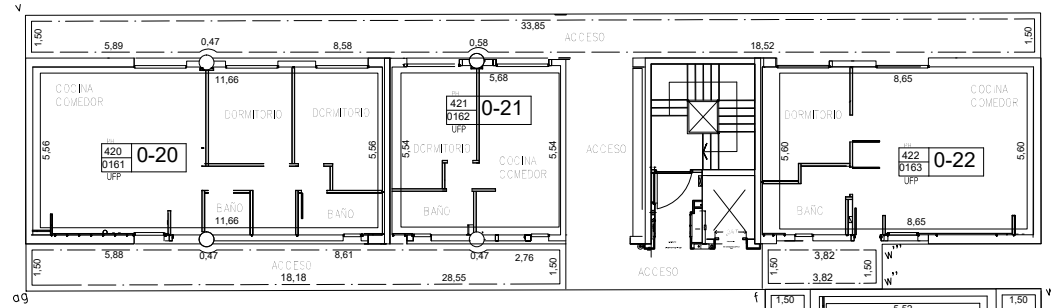


SECTOR I
SUBCONSORCIO G-H

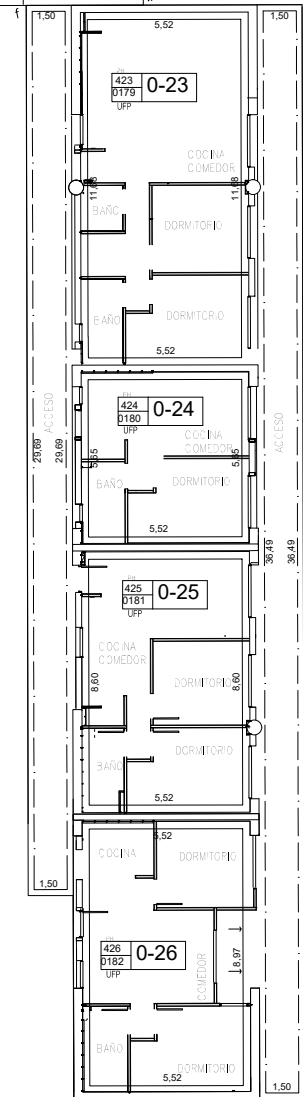
Los croquis, imágenes, fotografías o planos empleados son a título orientativo y provisorio, los mismos están sujetos a adecuaciones o replanteos, tanto en lo que respecta a la tipología, tamaño y características de las unidades funcionales como a los servicios generales y espacios comunes, pudiendo variar en función de la localización de la unidad funcional en el emprendimiento.

Subconsorcio I - J

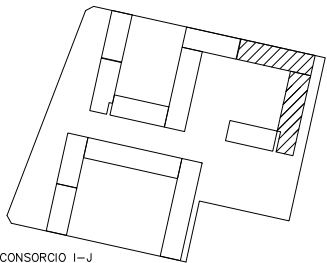
UF: 0161-0202



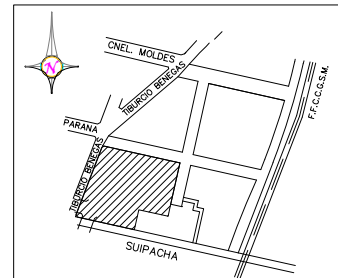
PLANTA BAJA



SECTOR I

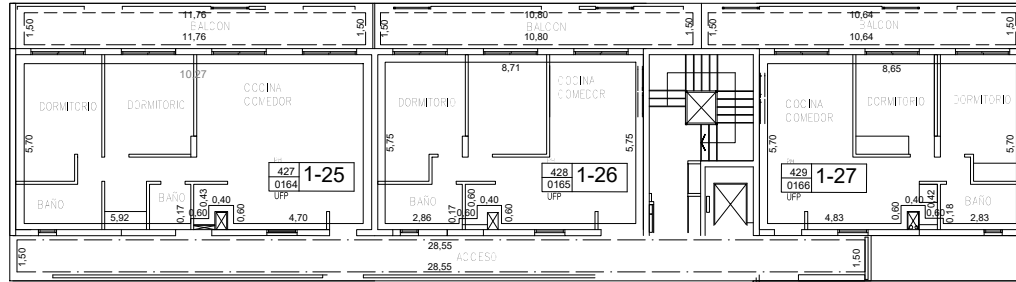


SUBCONSORCIO I-J

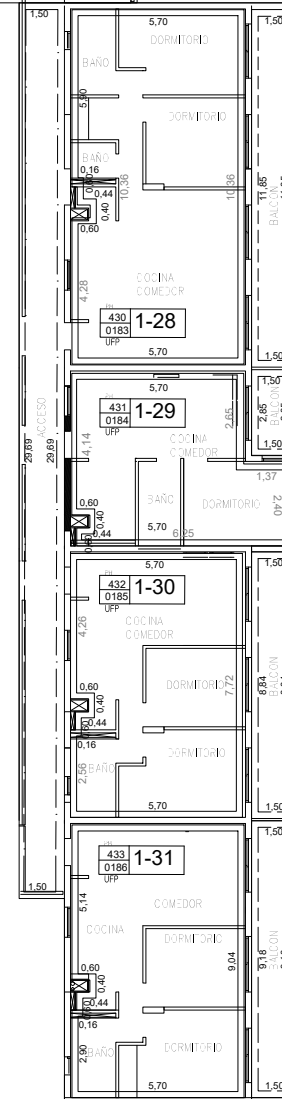


SECTOR I
SUBCONSORCIO I-J

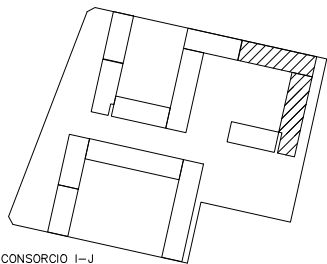
Los croquis, imágenes, fotografías o planos empleados son a título orientativo y provisoria, los mismos están sujetos a adecuaciones o replanteos, tanto en lo que respecta a la tipología, tamaño y características de las unidades funcionales como a los servicios generales y espacios comunes, pudiendo variar en función de la localización de la unidad funcional en el emprendimiento.



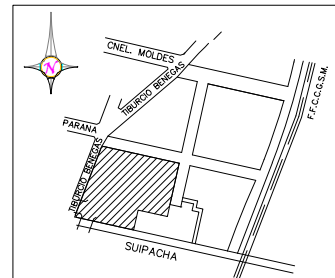
1° PISO



SECTOR I

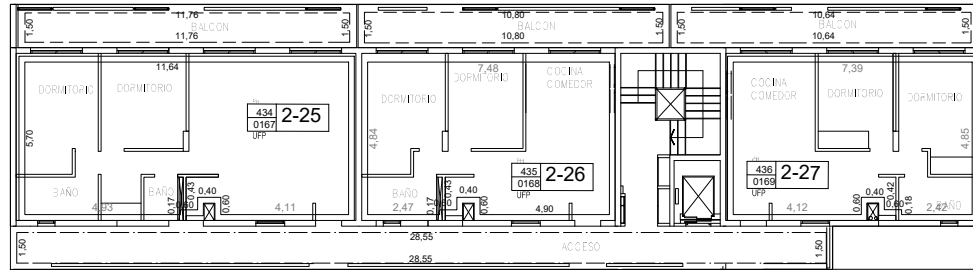


SUBCONSORCIO I-J

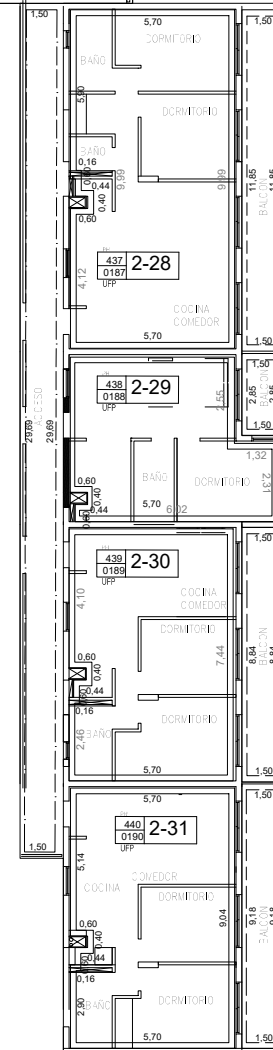


SECTOR I
SUBCONSORCIO I-J

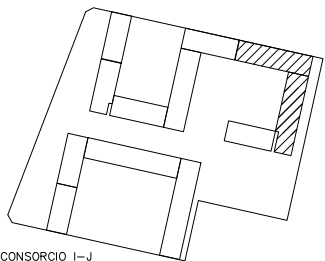
Los croquis, imágenes, fotografías o planos empleados son a título orientativo y provisorio, los mismos están sujetos a adecuaciones o replanteos, tanto en lo que respecta a la tipología, tamaño y características de las unidades funcionales como a los servicios generales y espacios comunes, pudiendo variar en función de la localización de la unidad funcional en el emprendimiento.



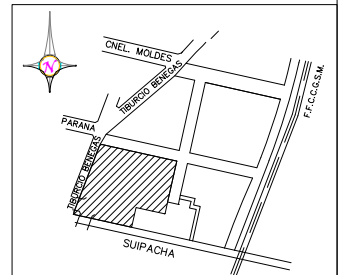
2° PISO



SECTOR I

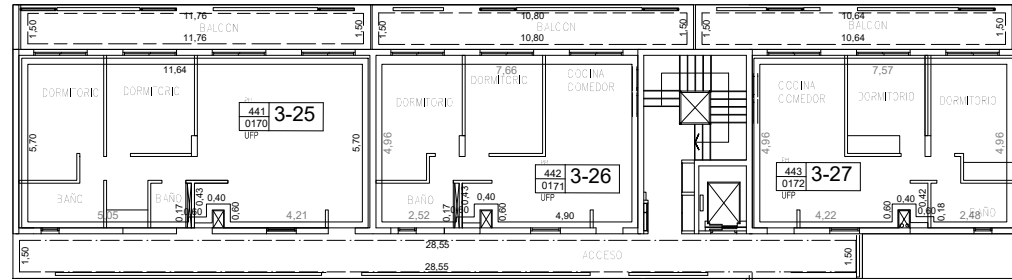


SUBCONSORCIO I-J

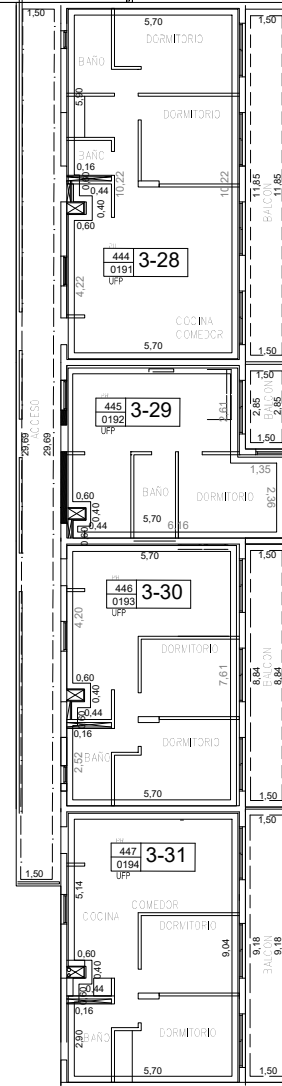


SECTOR I
SUBCONSORCIO I-J

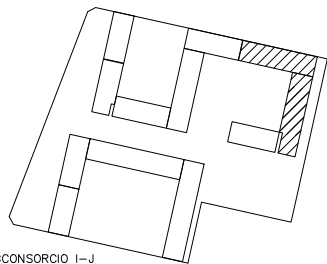
Los croquis, imágenes, fotografías o planos empleados son a título orientativo y provisorio, los mismos están sujetos a adecuaciones o replanteos, tanto en lo que respecta a la tipología, tamaño y características de las unidades funcionales como a los servicios generales y espacios comunes, pudiendo variar en función de la localización de la unidad funcional en el emprendimiento.



3° PISO

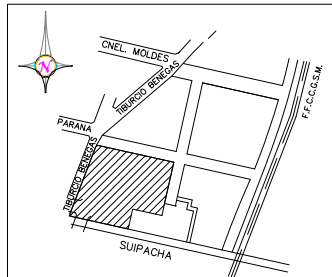


SECTOR I

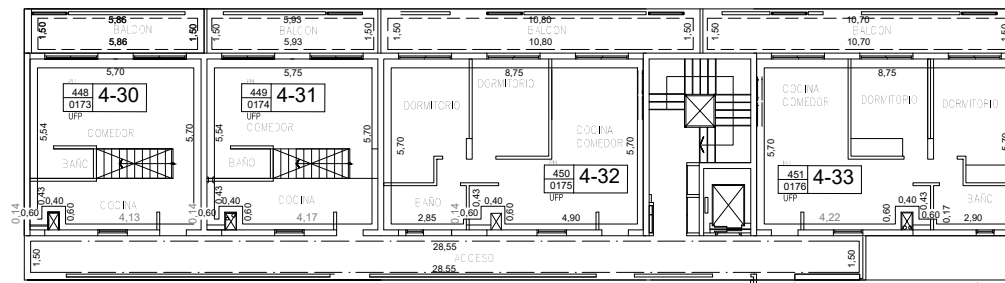


SUBCONSORCIO I-J

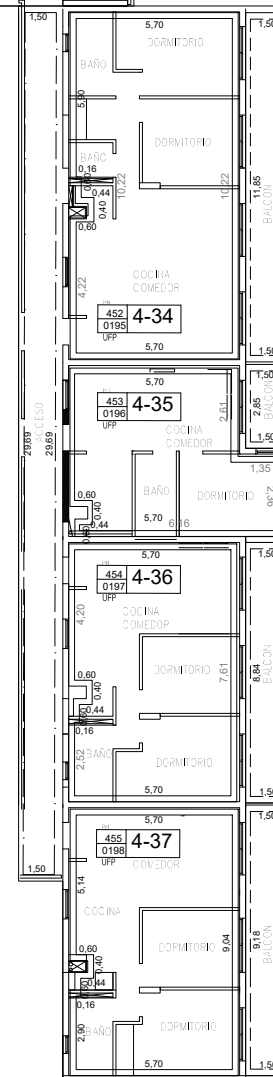
Los croquis, imágenes, fotografías o planos empleados son a título orientativo y provisorio, los mismos están sujetos a adecuaciones o replanteos, tanto en lo que respecta a la tipología, tamaño y características de las unidades funcionales como a los servicios generales y espacios comunes, pudiendo variar en función de la localización de la unidad funcional en el emprendimiento.



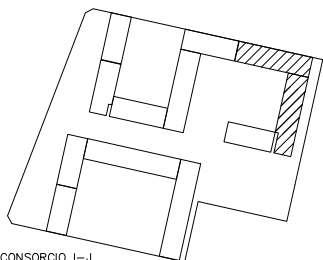
SECTOR I
SUBCONSORCIO I-J



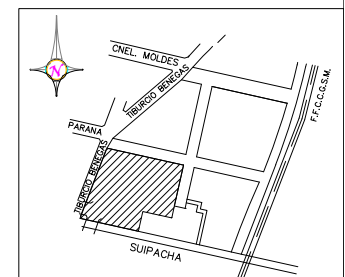
4° PISO



SECTOR I

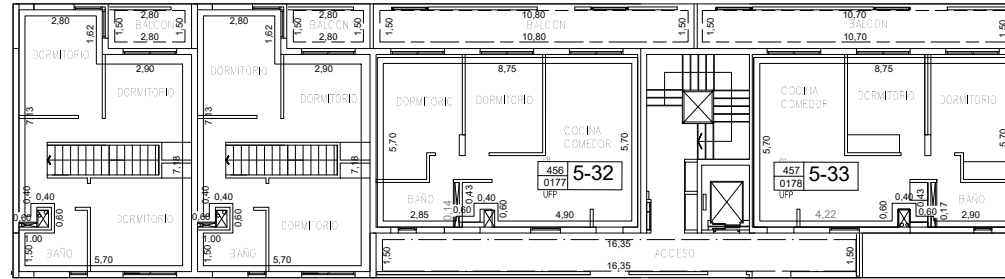


SUBCONSORCIO I-J

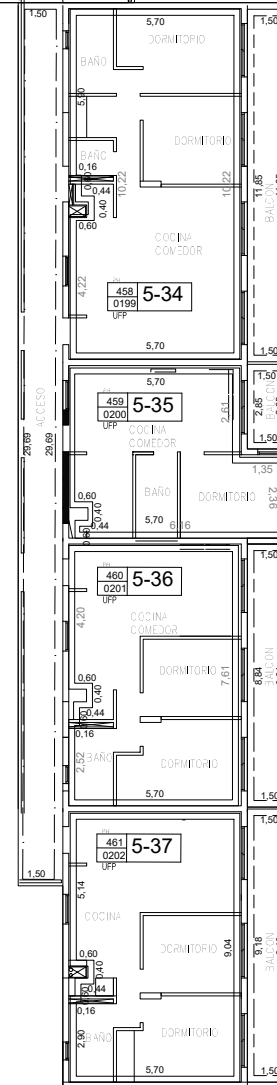


SECTOR I
SUBCONSORCIO I-J

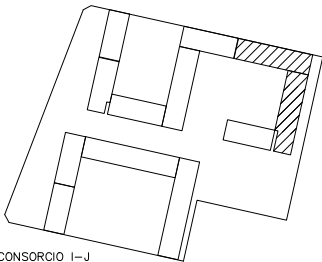
Los croquis, imágenes, fotografías o planos empleados son a título orientativo y provisorio, los mismos están sujetos a adecuaciones o replanteos, tanto en lo que respecta a la tipología, tamaño y características de las unidades funcionales como a los servicios generales y espacios comunes, pudiendo variar en función de la localización de la unidad funcional en el emprendimiento.



5° PISO

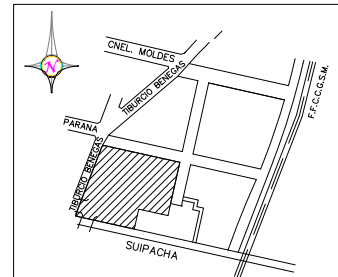


SECTOR I



SUBCONSORCIO I-J

Los croquis, imágenes, fotografías o planos empleados son a título orientativo y provisorio, los mismos están sujetos a adecuaciones o replanteos, tanto en lo que respecta a la tipología, tamaño y características de las unidades funcionales como a los servicios generales y espacios comunes, pudiendo variar en función de la localización de la unidad funcional en el emprendimiento.



SECTOR I
SUBCONSORCIO I-J



Ministerio del Interior,
Obras Públicas y Vivienda
Presidencia de la Nación

Estos planos se publican únicamente a efecto de poder identificar la ubicación de la unidad funcional asignada a través del sorteo.

Las medidas son orientativas y provisorias. La tipología, superficies y características de las unidades, así como los servicios generales y espacios comunes, están sujetos a modificaciones y replanteos que resulten de ajustes técnicos y/o requerimientos de las autoridades correspondientes. Asimismo, las medidas definitivas surgirán de los planos de subdivisión de propiedad horizontal aprobados por las autoridades correspondientes.