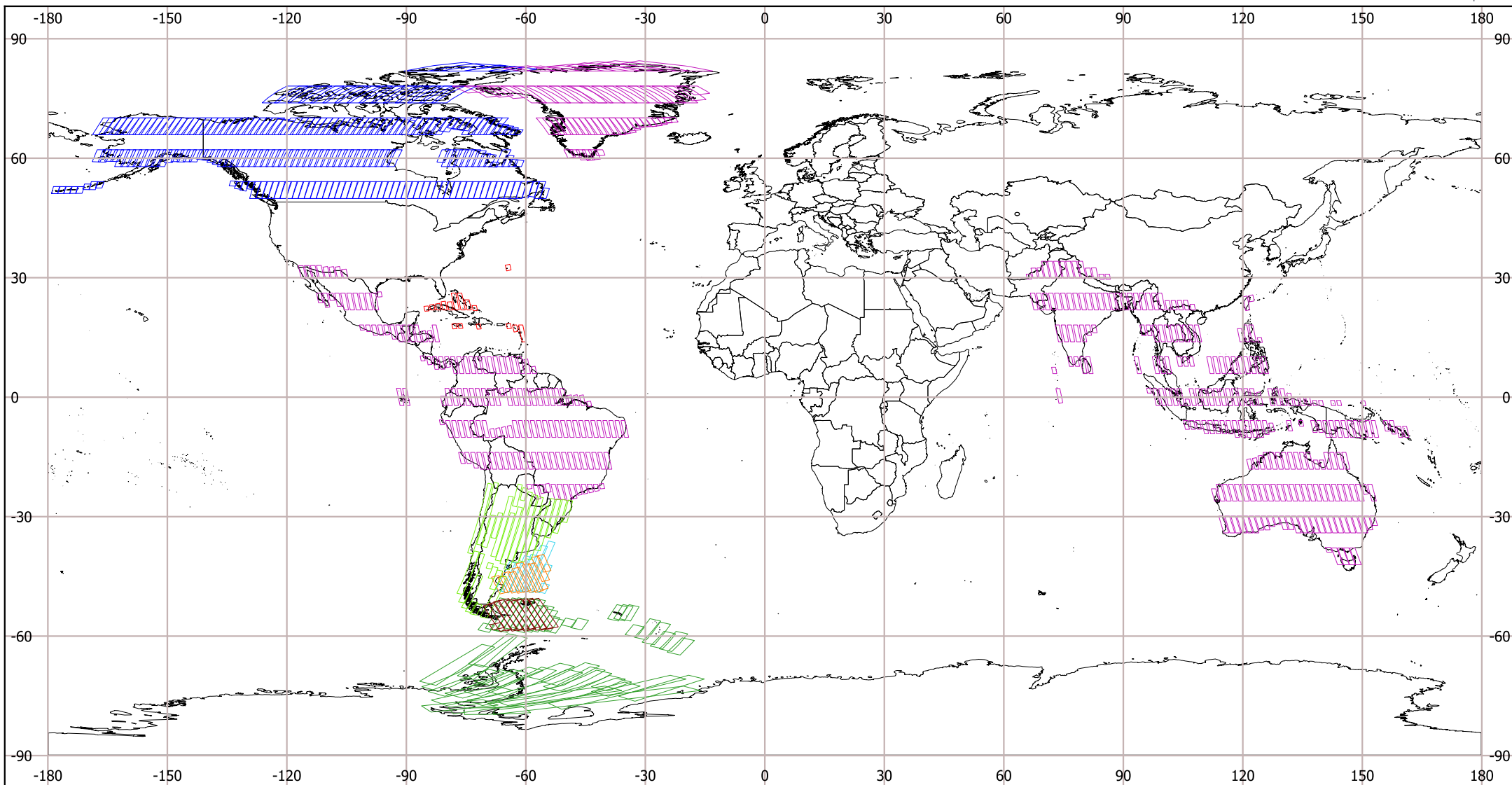








# IMAS SAOCOM 1B CICLO 01 TOPSAR NARROW

(01 Ene - 16 Ene 2024)



## Modos de adquisición

 TNADP_ASC	 TNAQP_ASC	 TNBDP_ASC	 TNBQP_ASC
 TNADP_DES	 TNAQP_DES	 TNBDP_DES	 TNBQP_DES

## Abreviaturas

<b>S</b> Stripmap	<b>DES</b> Descendente
<b>TN</b> Topsar Narrow	<b>SP</b> Polarización Simple
<b>TW</b> Topsar Wide	<b>DP</b> Polarización Doble
<b>ASC</b> Ascendente	<b>QP</b> Polarización Cuádruple

Sistema de Referencia de Coordenadas WGS 84 - EPSG 4326

Países del mundo  
 "Capa descargada de <http://tapiquen-sig.jimdo.com>. Carlos Efraín Porto Tapiquén. Orogénesis Soluciones Geográficas. Porlamar, Venezuela, 2015."