

Los croquis, imágenes, fotografías o planos empleados son a título orientativo y provisorio, los mismos están sujetos a adecuaciones o replanteos, tanto en lo que respecta a la tipología, tamaño y características de las unidades funcionales como a los servicios generales y espacios comunes, pudiendo variar en función de la localización de la unidad funcional en el emprendimiento.

# DDUU EST. BUENOS AIRES

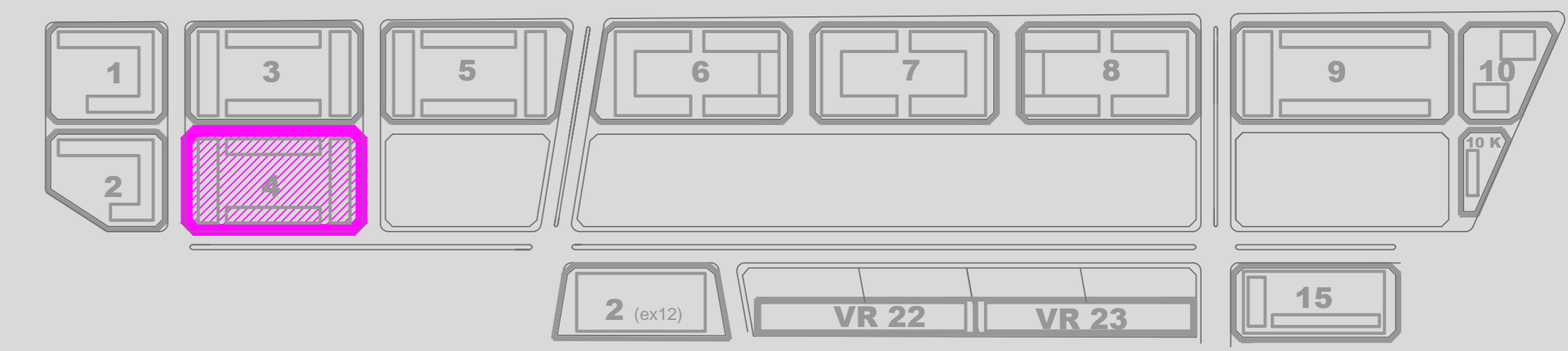
# SECTOR 4

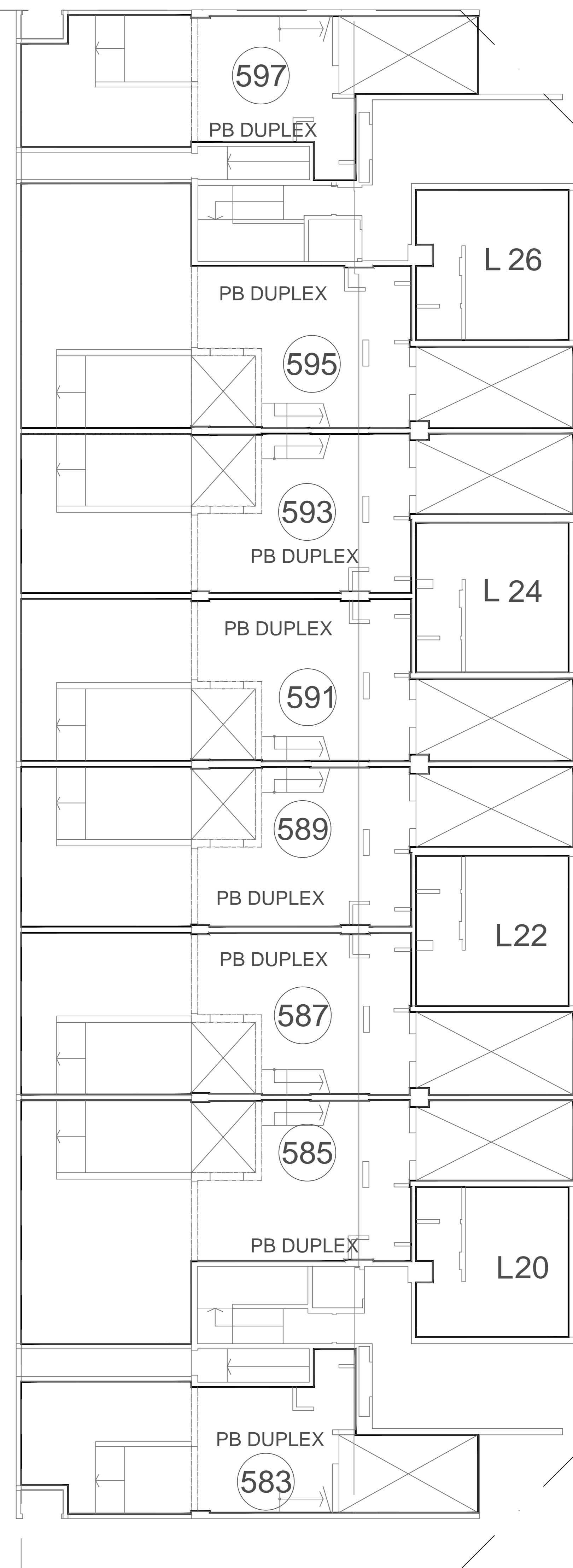
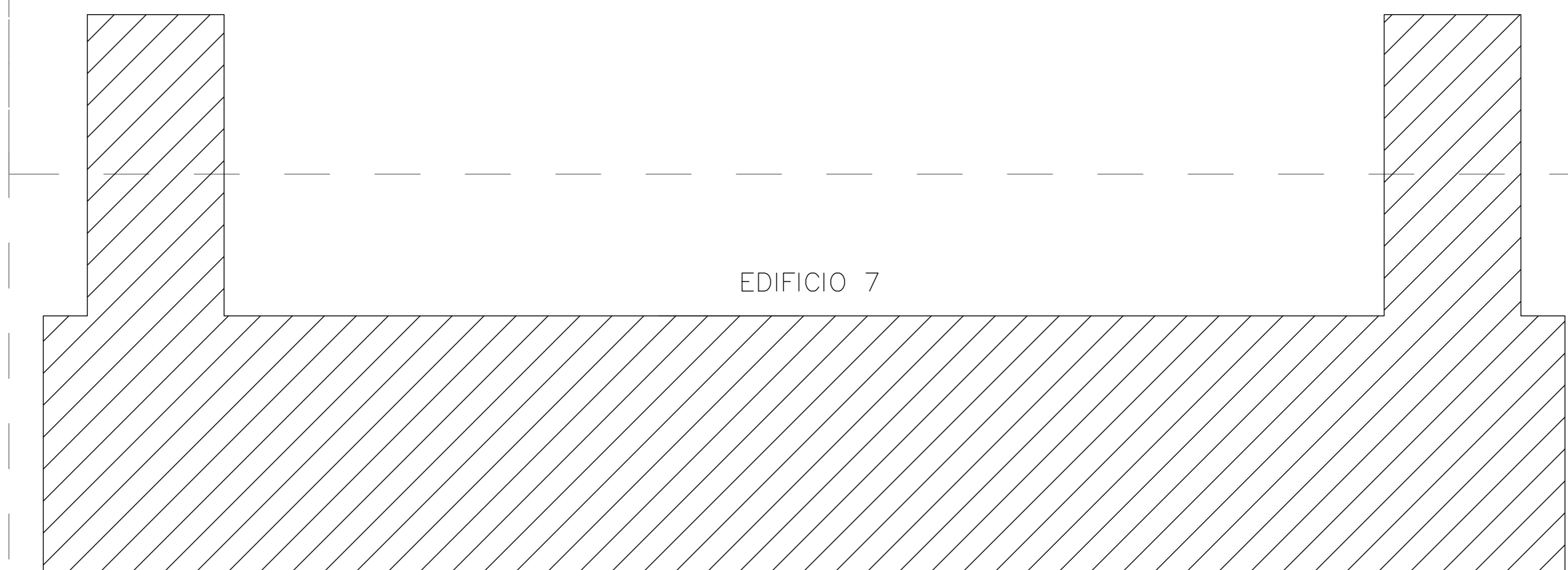
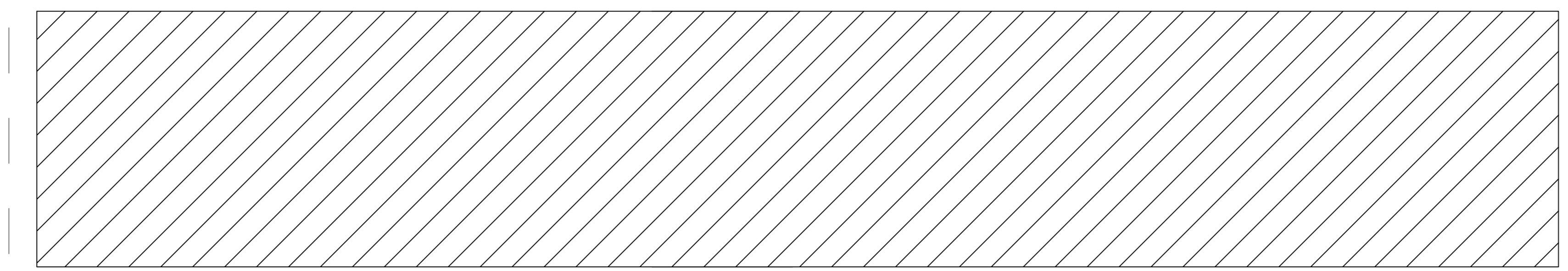
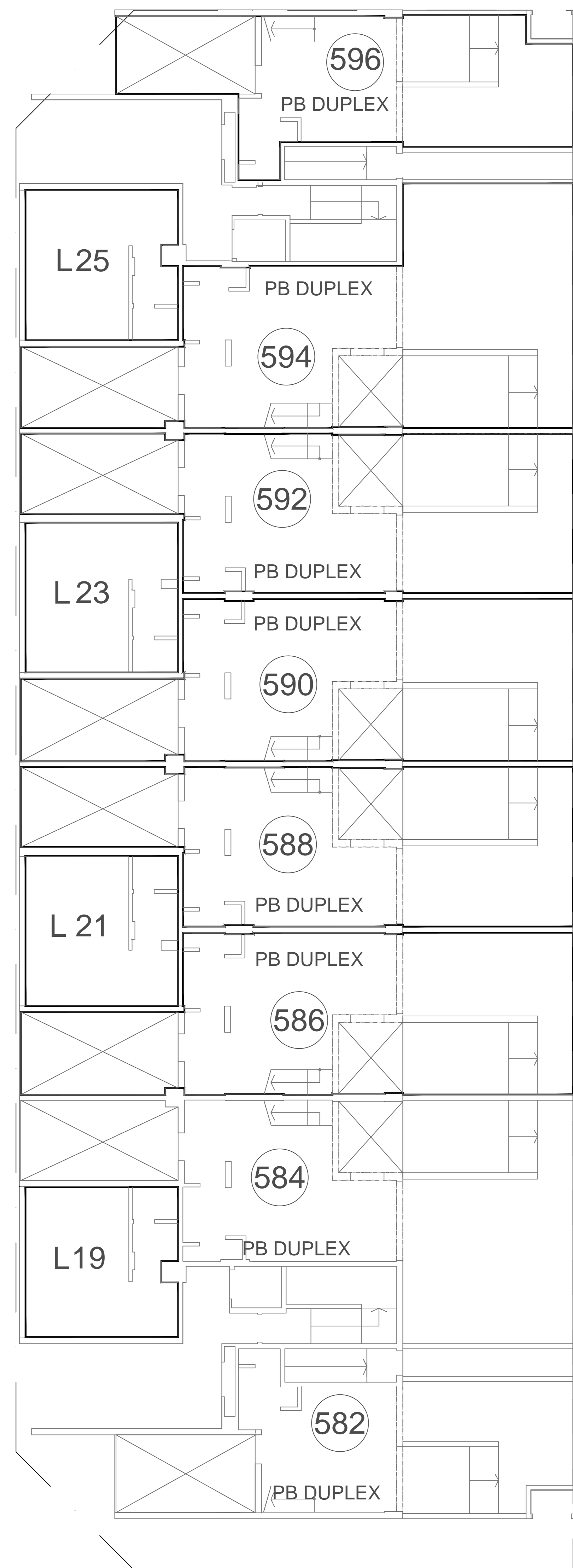
C.A.B.A.

Plano de numeración Desarrollos Urbanísticos

FECHA: 10-08-19 - VERSION 1

PLANO COCHERAS



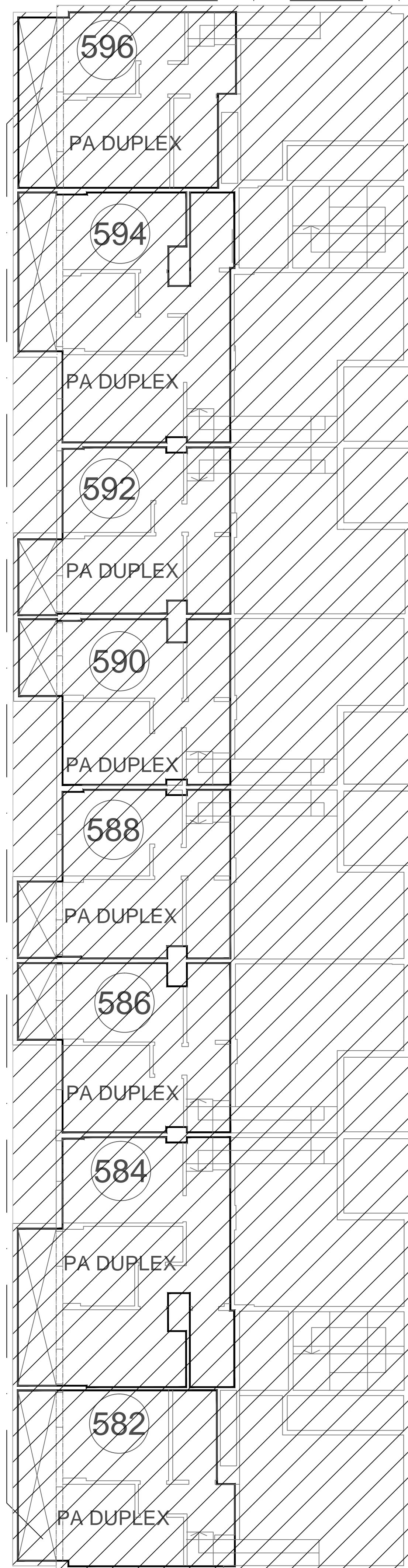


Los croquis, imágenes, fotografías o planos empleados son a título orientativo y provisorio, los mismos están sujetos a adecuaciones o replanteos, tanto en lo que respecta a la tipología, tamaño y características de las unidades funcionales como a los servicios generales y espacios comunes, pudiendo variar en función de la localización de la unidad funcional en el emprendimiento.

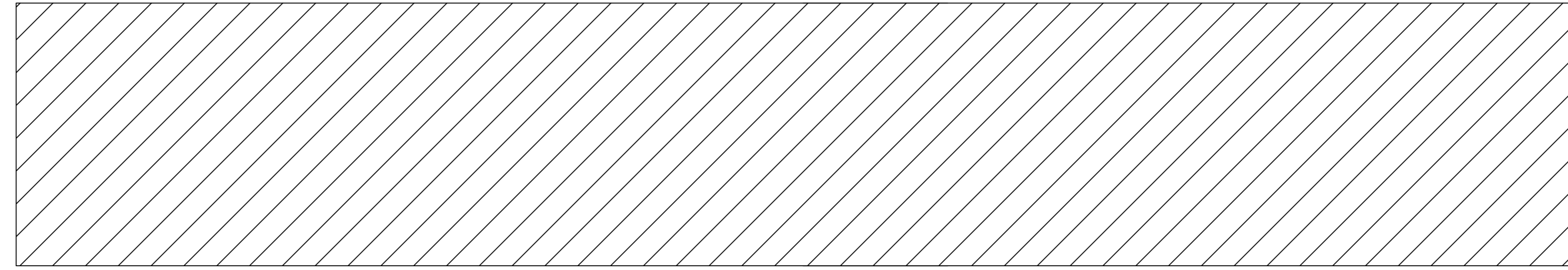
**DDUU EST. BUENOS AIRES SECTOR 4**

C.A.B.A. Plano de numeración Desarrollos Urbanísticos FECHA: 10-08-19 - VERSION 1 PLANO PB


Grid cells: 1, 2, 3, 4, 5, 6, 7, 8, 9, 10, 11, 12, 13, 14, 15, 16, 17, 18, 19, 20, 21, 22, 23, 24, 25, 26, 27, 28, 29, 30, 31, 32, 33, 34, 35, 36, 37, 38, 39, 40, 41, 42, 43, 44, 45, 46, 47, 48, 49, 50, 51, 52, 53, 54, 55, 56, 57, 58, 59, 60, 61, 62, 63, 64, 65, 66, 67, 68, 69, 70, 71, 72, 73, 74, 75, 76, 77, 78, 79, 80, 81, 82, 83, 84, 85, 86, 87, 88, 89, 90, 91, 92, 93, 94, 95, 96, 97, 98, 99, 100



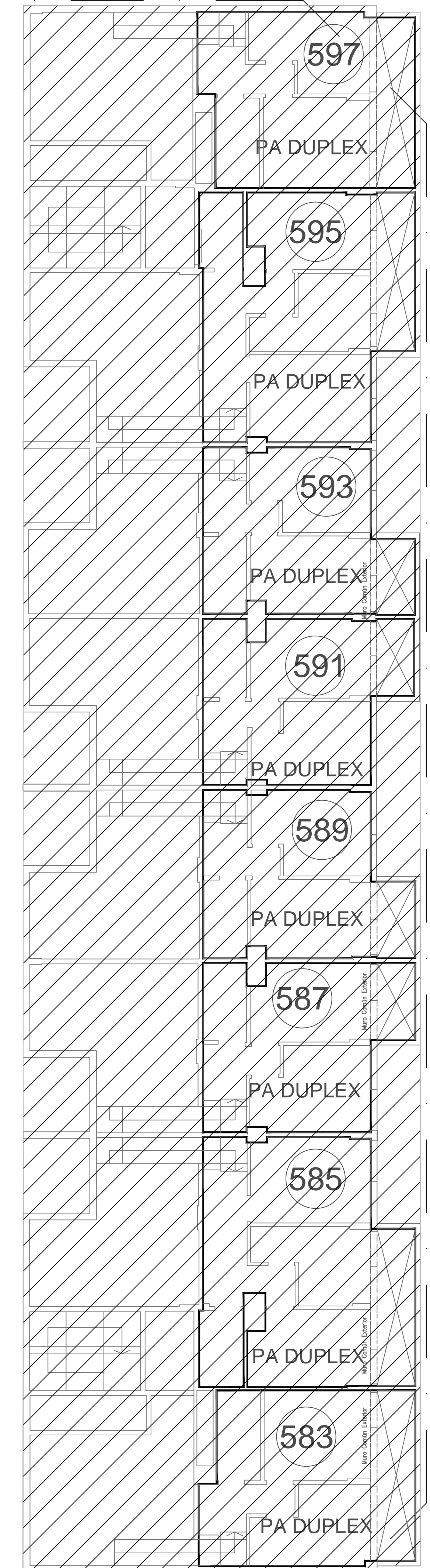
EDIFICIO 6



EDIFICIO 5



EDIFICIO 7



EDIFICIO 8

# DDUU EST. BUENOS AIRES

# SECTOR 4

C.A.B.A.

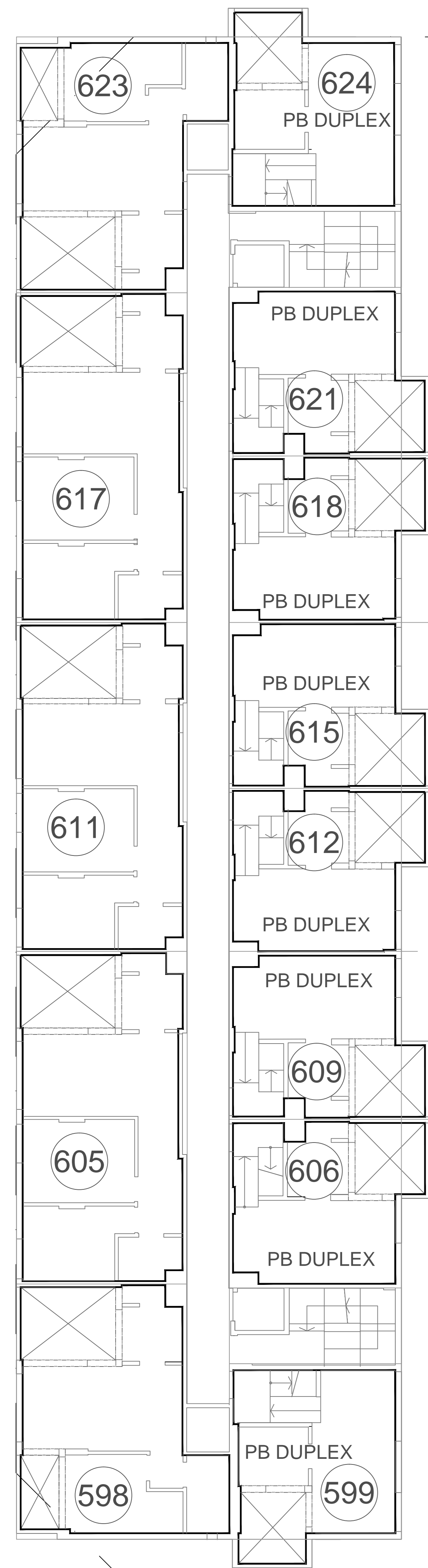
Plano de numeración Desarrollos Urbanísticos

FECHA: 10-08-19 - VERSION 1

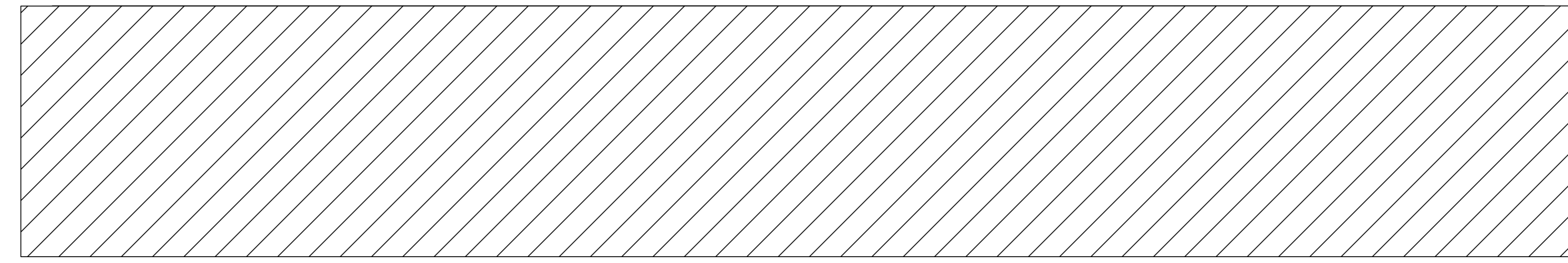
PLANO PB ENTREPISO




Los croquis, imágenes, fotografías o planos empleados son a título orientativo y provisorio, los mismos están sujetos a adecuaciones o replanteos, tanto en lo que respecta a la tipología, tamaño y características de las unidades funcionales como a los servicios generales y espacios comunes, pudiendo variar en función de la localización de la unidad funcional en el emprendimiento.



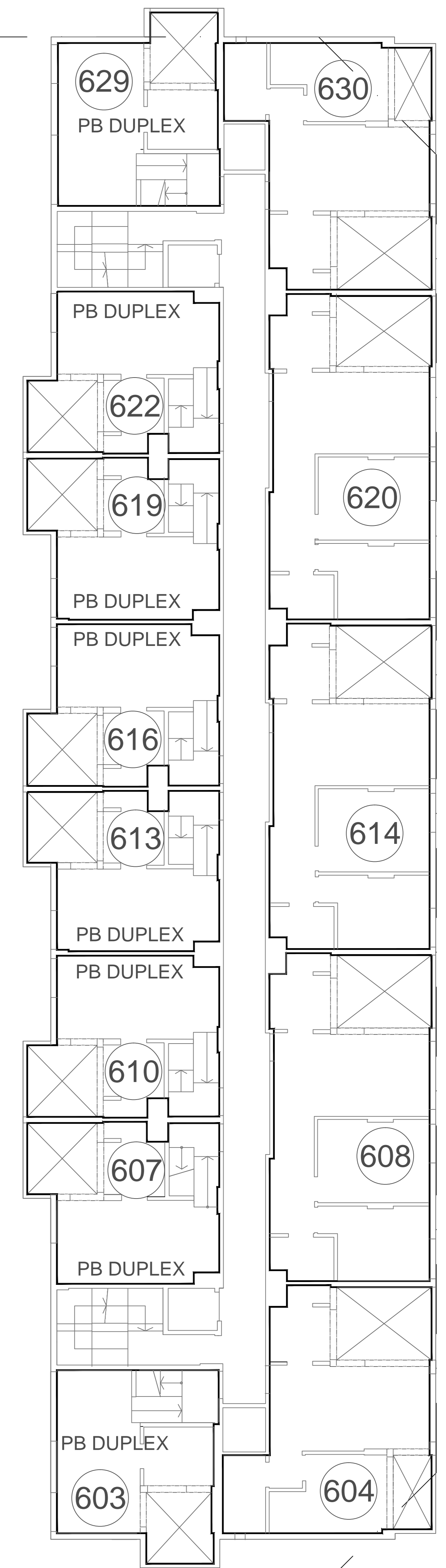
EDIFICIO 6



EDIFICIO 5



EDIFICIO 7



EDIFICIO 8

# DDUU EST. BUENOS AIRES

# SECTOR 4

C.A.B.A.

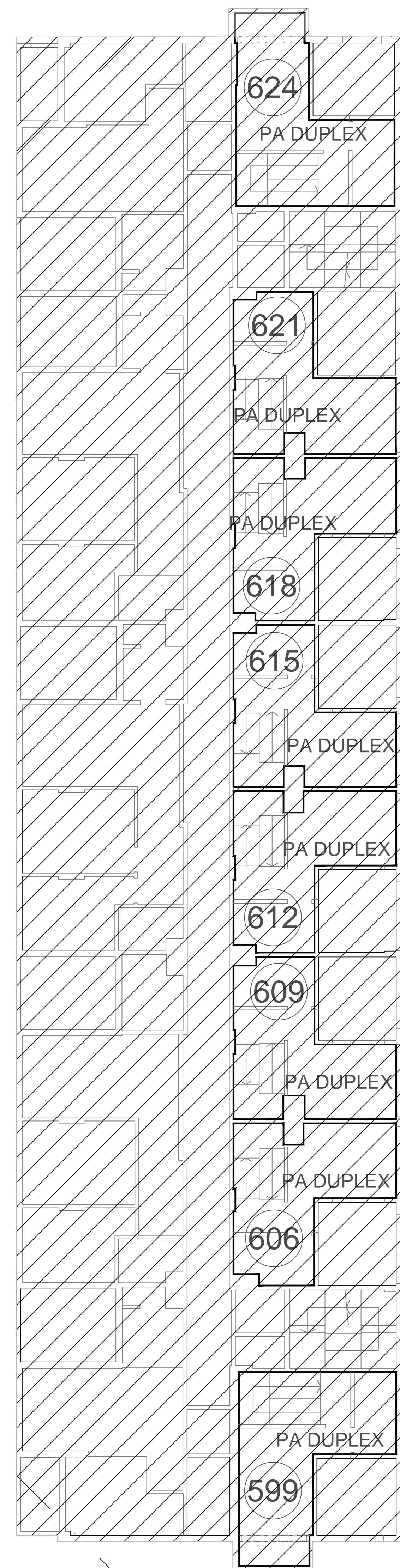
Plano de numeración Desarrollos Urbanísticos

FECHA: 10-08-19 - VERSION 1

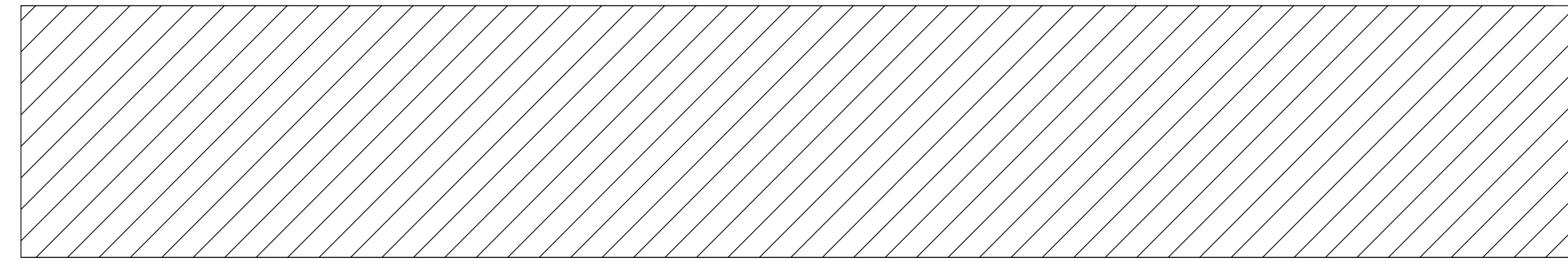
PLANO 1º PISO




Los croquis, imágenes, fotografías o planos empleados son a título orientativo y provisorio, los mismos están sujetos a adecuaciones o replanteos, tanto en lo que respecta a la tipología, tamaño y características de las unidades funcionales como a los servicios generales y espacios comunes, pudiendo variar en función de la localización de la unidad funcional en el emprendimiento.



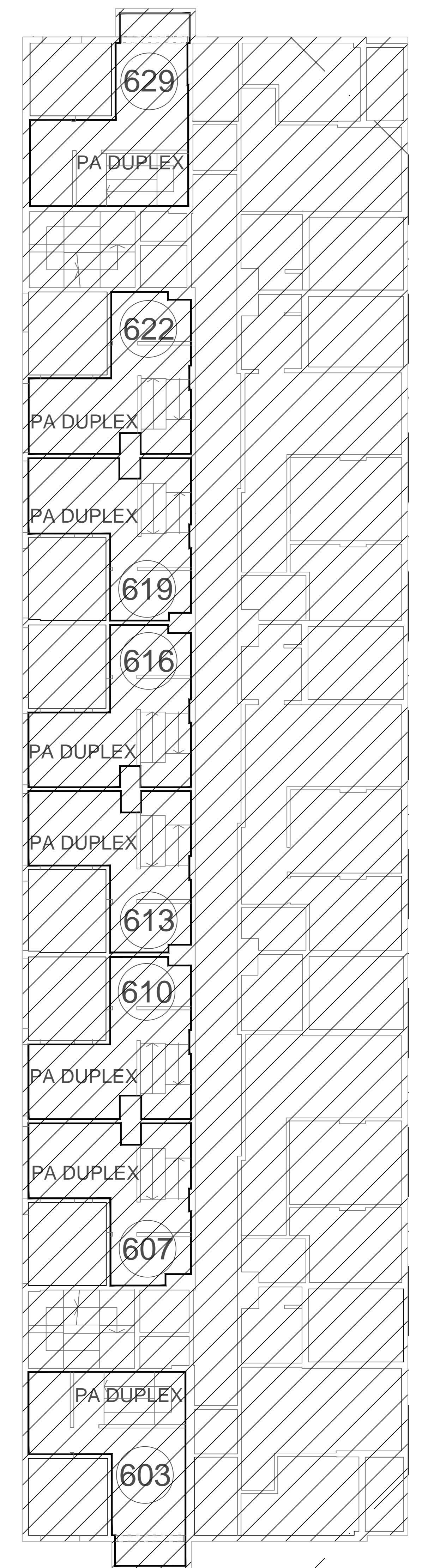
EDIFICIO 6



EDIFICIO 5



EDIFICIO 7



EDIFICIO 8

# DDUU EST. BUENOS AIRES

# SECTOR 4

C.A.B.A.

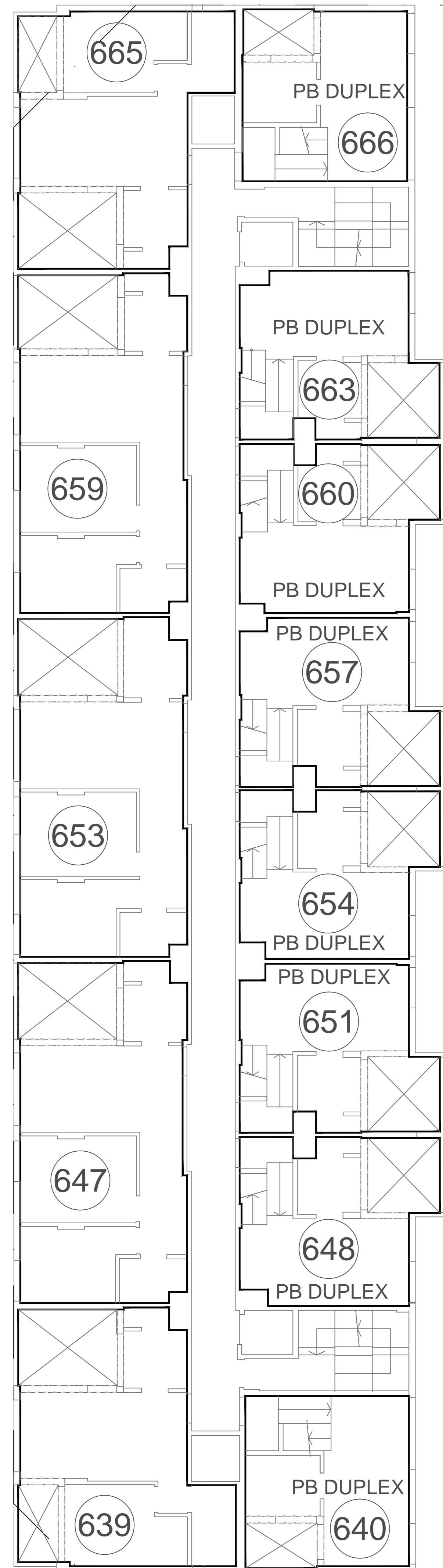
Plano de numeración Desarrollos Urbanísticos

FECHA: 10-08-19 - VERSION 1

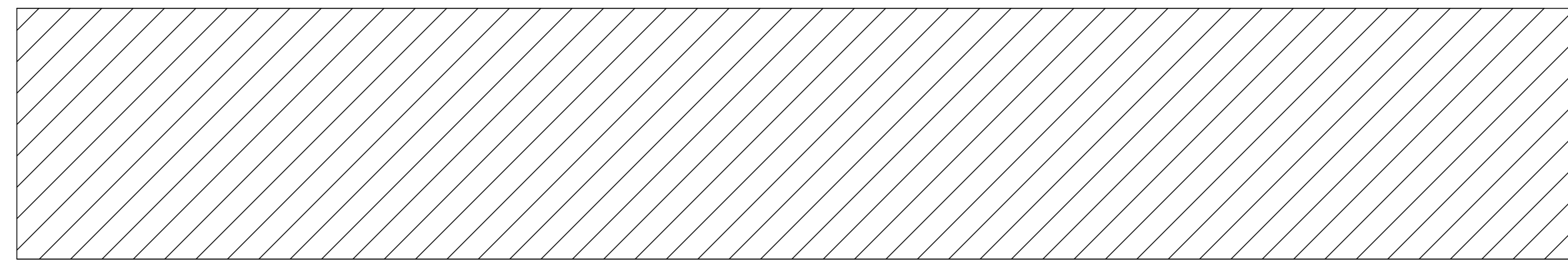
PLANO 1º ENTREPISO




Los croquis, imágenes, fotografías o planos empleados son a título orientativo y provisorio, los mismos están sujetos a adecuaciones o replanteos, tanto en lo que respecta a la tipología, tamaño características de las unidades funcionales como a los servicios generales y espacios comunes, pudiendo variar en función de la localización de la unidad funcional en el emprendimiento.



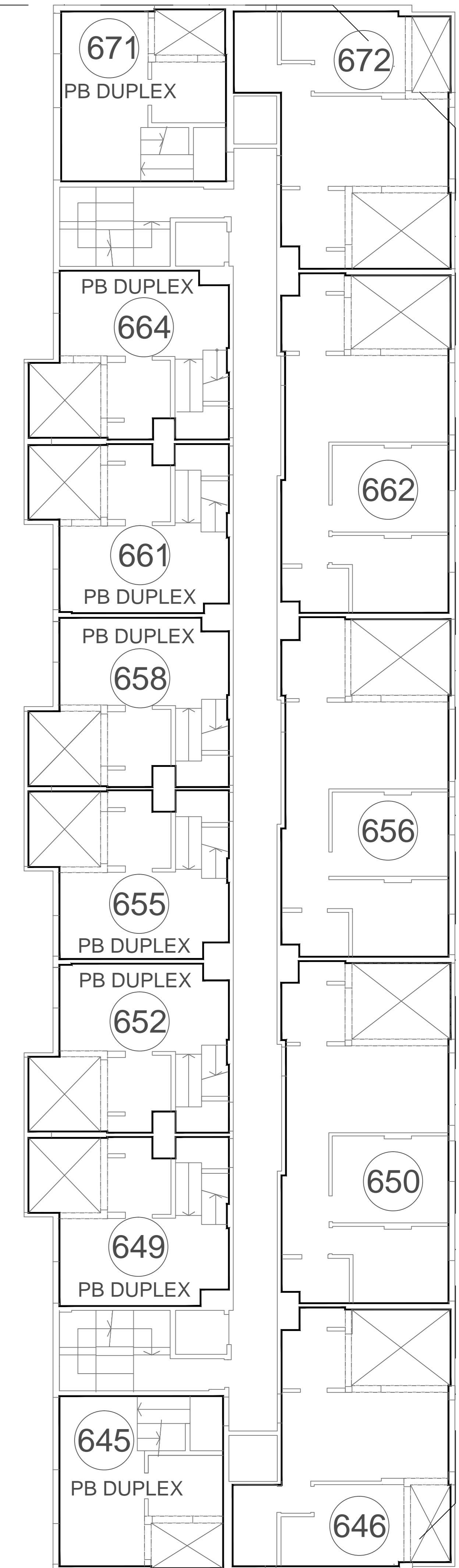
EDIFICIO 6



EDIFICIO 5



EDIFICIO 7



EDIFICIO 8

# DDUU EST. BUENOS AIRES

# SECTOR 4

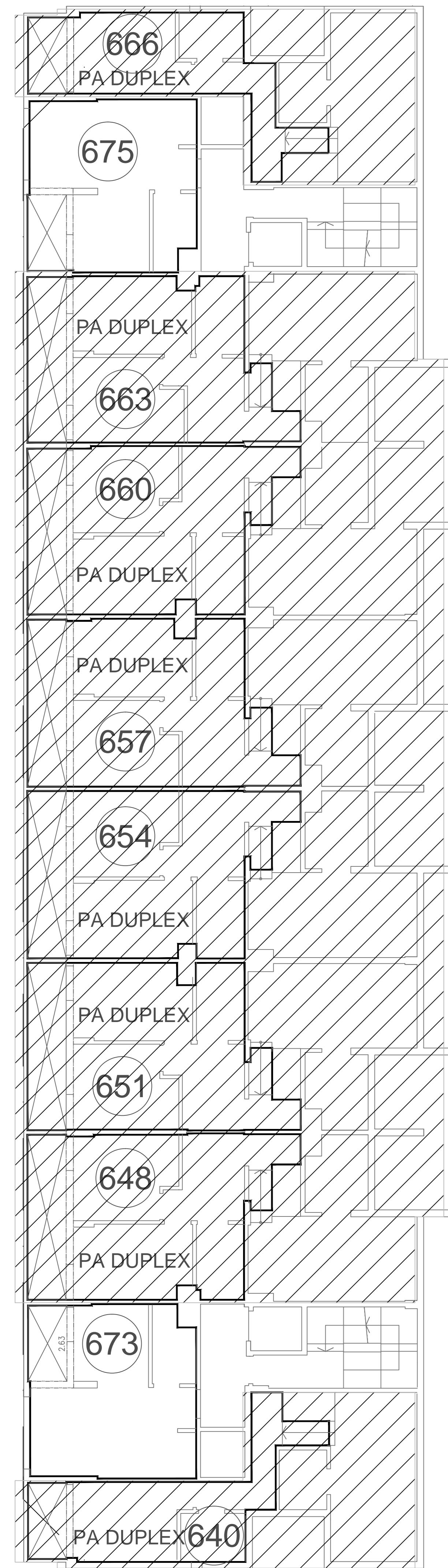
C.A.B.A.

Plano de numeración Desarrollos Urbanísticos

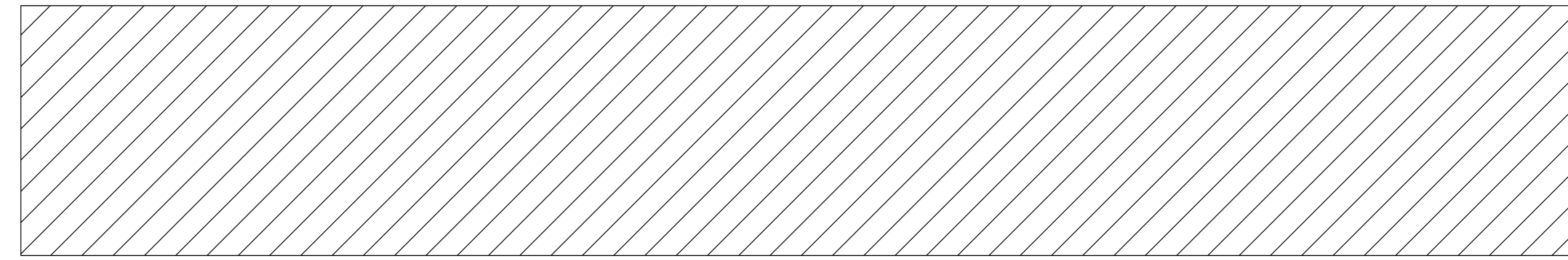
FECHA: 10-08-19 - VERSION 1 PLANO 2º PISO




Los croquis, imágenes, fotografías o planos empleados son a título orientativo y provisorio, los mismos están sujetos a adecuaciones o replanteos, tanto en lo que respecta a la tipología, tamaño y características de las unidades funcionales como a los servicios generales y espacios comunes, pudiendo variar en función de la localización de la unidad funcional en el emprendimiento.



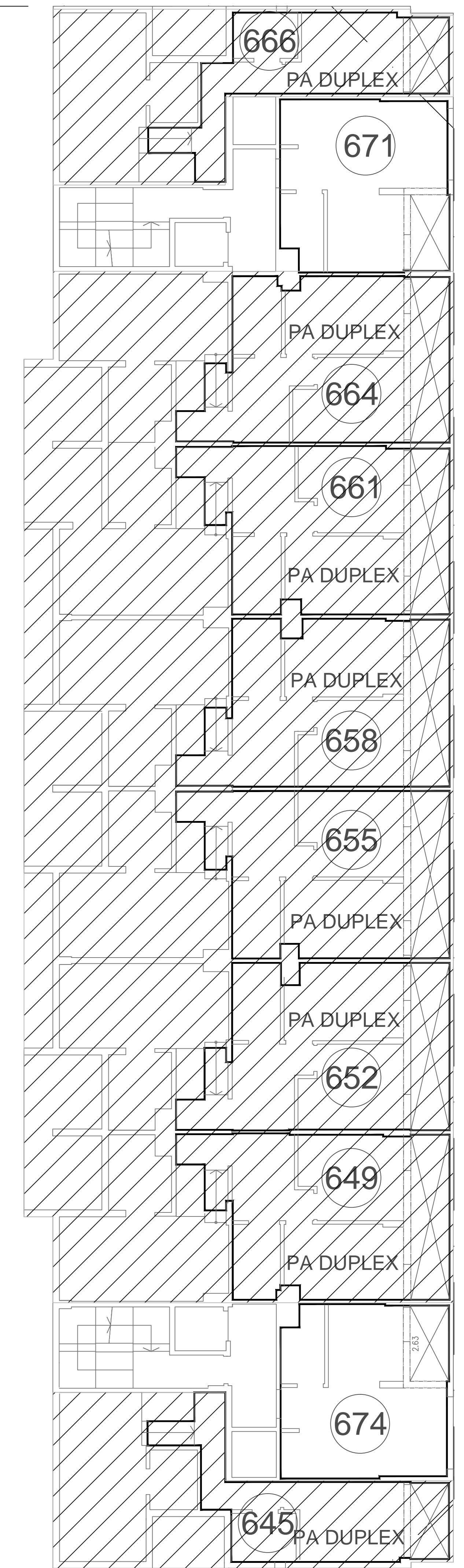
EDIFICIO 6



EDIFICIO 5



EDIFICIO 7



EDIFICIO 8

**DDUU EST. BUENOS AIRES**

**SECTOR 4**

C.A.B.A.

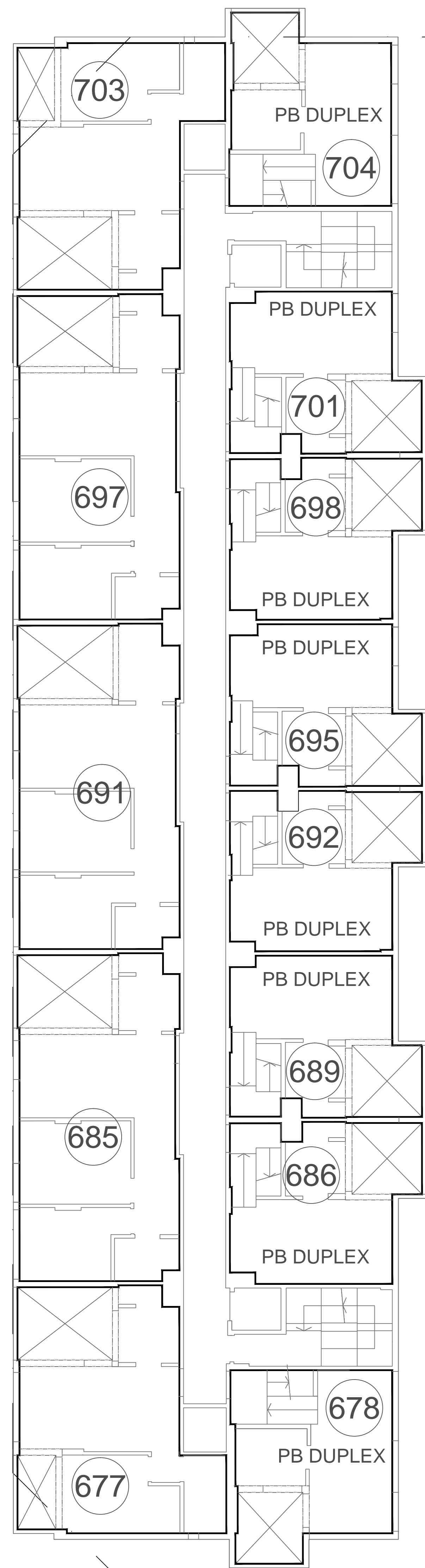
Plano de numeración Desarrollos Urbanísticos

FECHA: 10-08-19 - VERSION 1

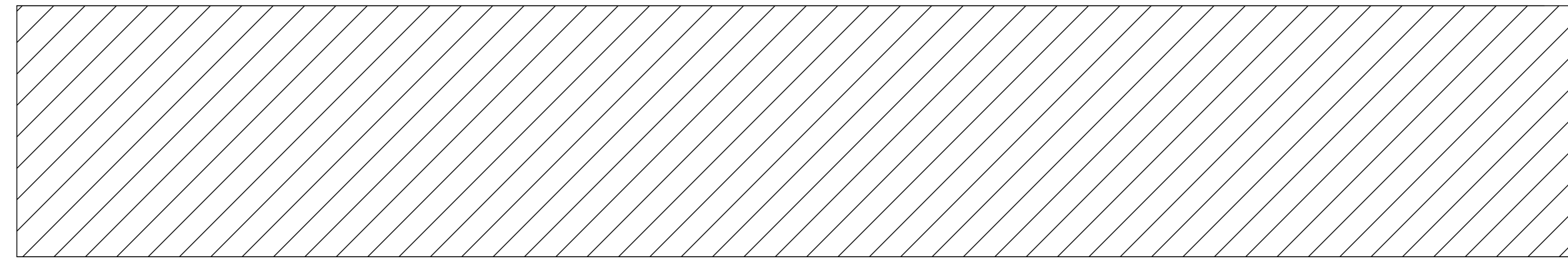
PLANO 3º PISO



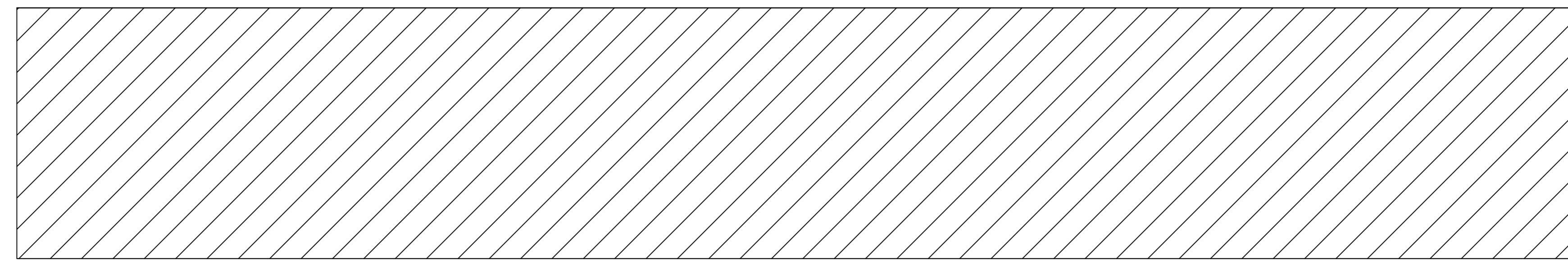
Los croquis, imágenes, fotografías o planos empleados son a título orientativo y provisorio, los mismos están sujetos a adecuaciones o replanteos, tanto en lo que respecta a la tipología, tamaño y características de las unidades funcionales como a los servicios generales y espacios comunes, pudiendo variar en función de la localización de la unidad funcional en el emprendimiento.



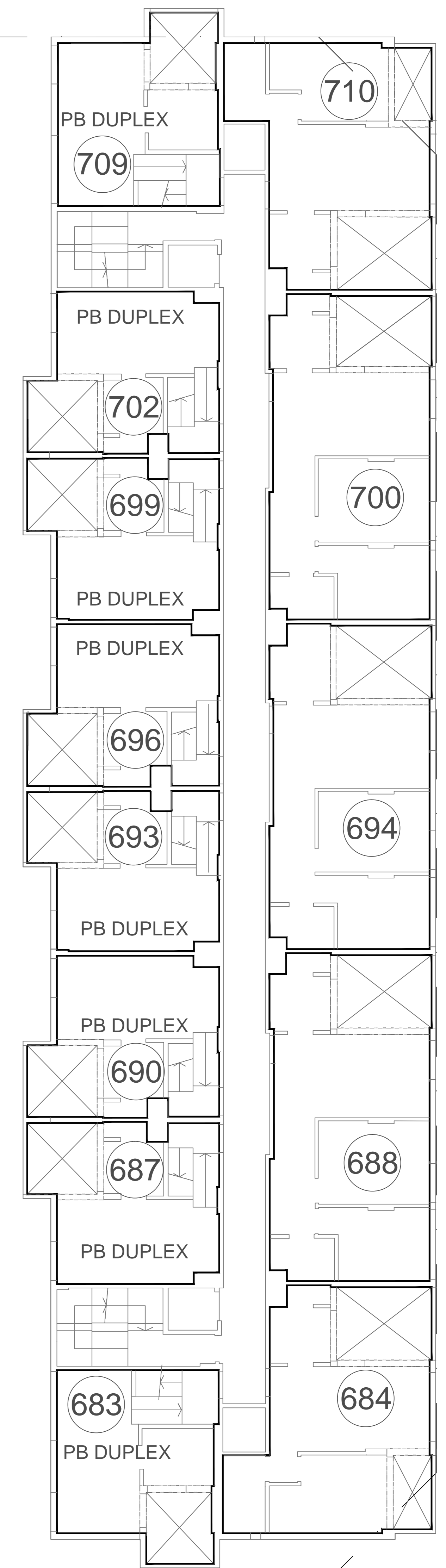
EDIFICIO 6



EDIFICIO 5



EDIFICIO 7



EDIFICIO 8

# DDUU EST. BUENOS AIRES

# SECTOR 4

C.A.B.A.

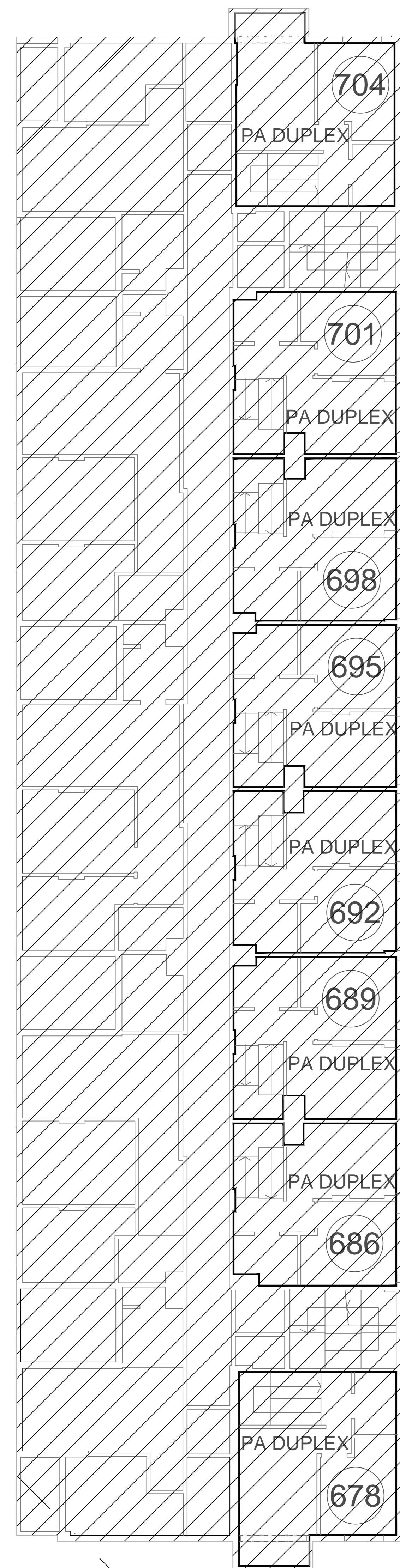
Plano de numeración Desarrollos Urbanísticos

FECHA: 10-08-19 - VERSION 1 PLANO 4º PISO




Los croquis, imágenes, fotografías o planos empleados son a título orientativo y provisorio, los mismos están sujetos a adecuaciones o replanteos, tanto en lo que respecta a la tipología, tamaño y características de las unidades funcionales como a los servicios generales y espacios comunes, pudiendo variar en función de la localización de la unidad funcional en el emprendimiento.






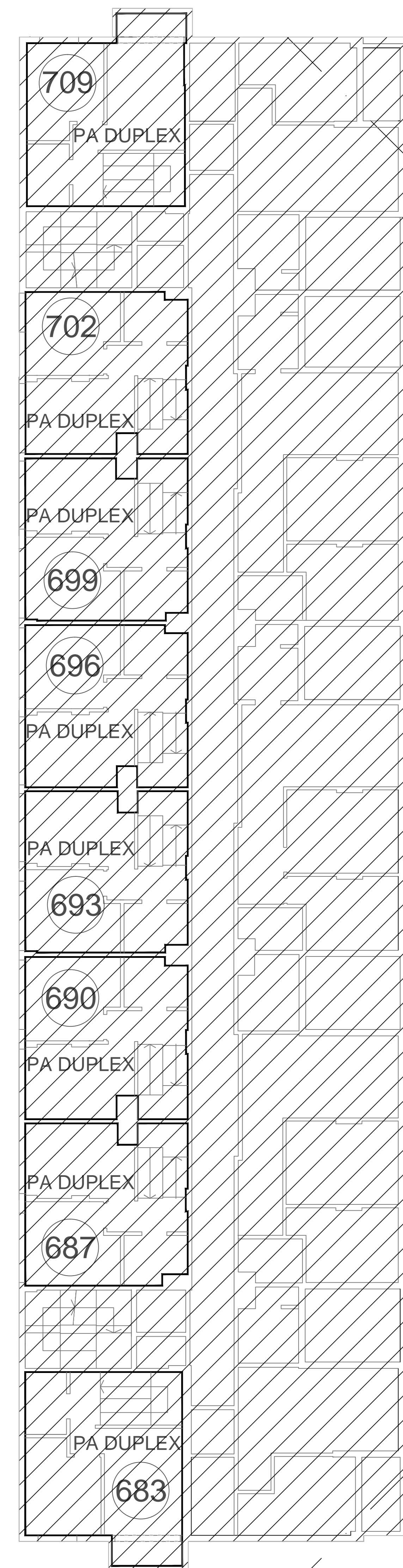
EDIFICIO 6



EDIFICIO 5



EDIFICIO 7



EDIFICIO 8

# DDUU EST. BUENOS AIRES

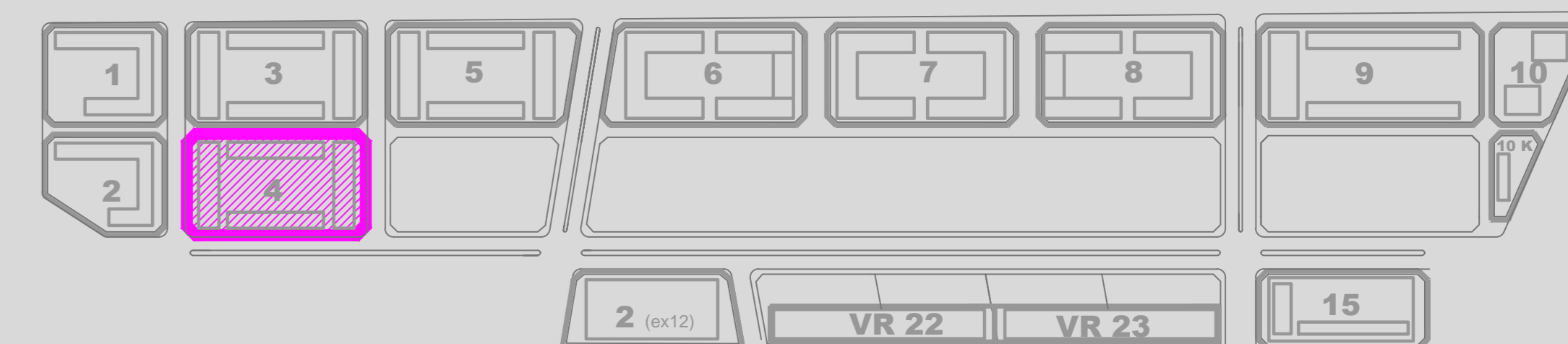
# SECTOR 4

C.A.B.A.

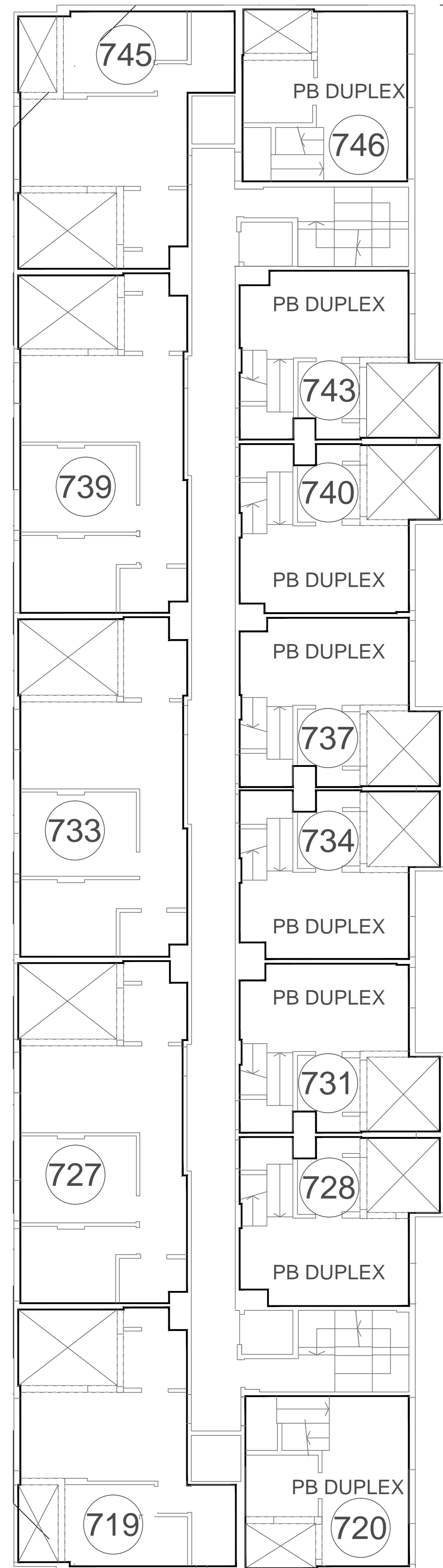
Plano de numeración Desarrollos Urbanísticos

FECHA: 10-08-19 - VERSION 1

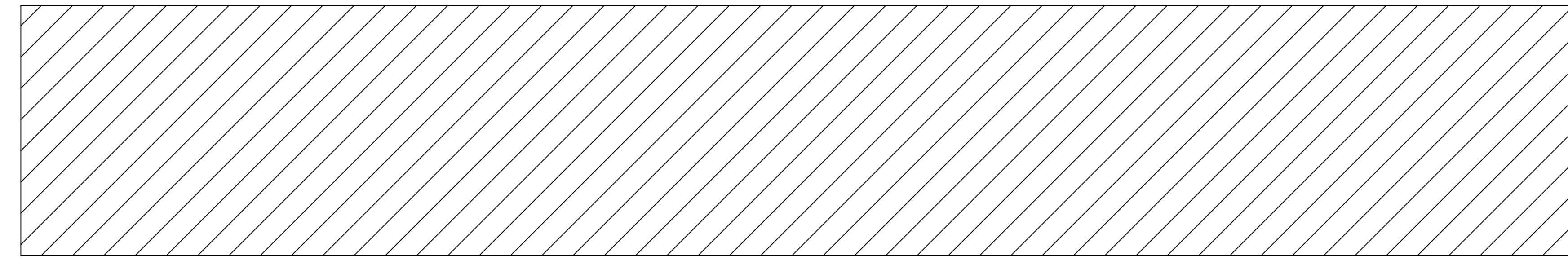
PLANO 4º ENTREPISO




Los croquis, imágenes, fotografías o planos empleados son a título orientativo y provisorio, los mismos están sujetos a adecuaciones o replanteos, tanto en lo que respecta a la tipología, tamaño y características de las unidades funcionales como a los servicios generales y espacios comunes, pudiendo variar en función de la localización de la unidad funcional en el emprendimiento.



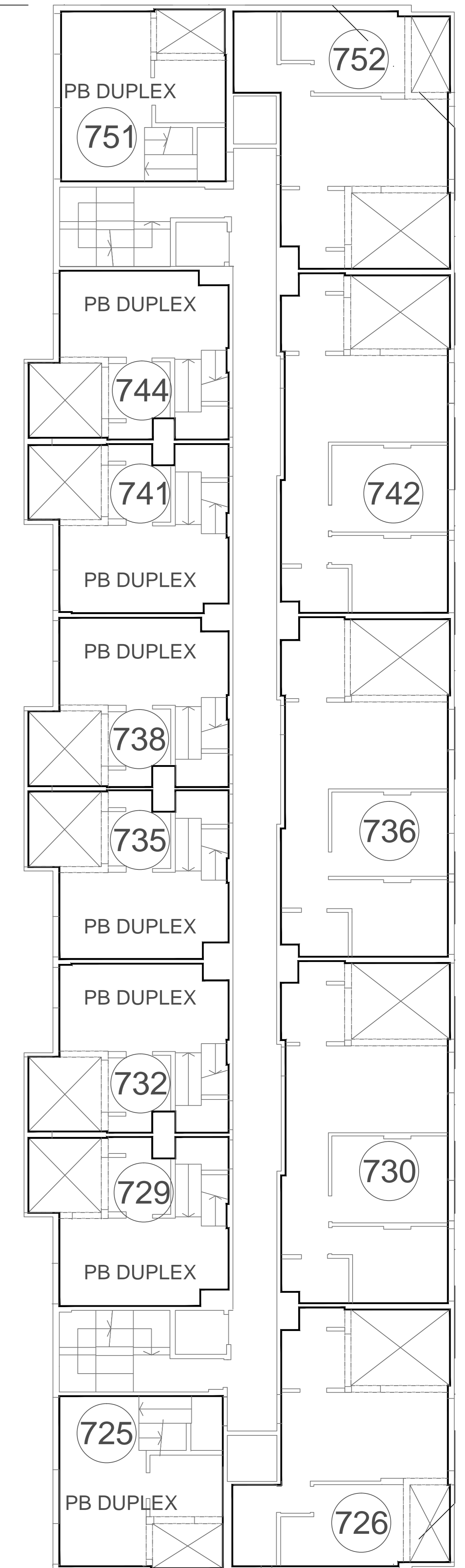
EDIFICIO 6



EDIFICIO 5



EDIFICIO 7



EDIFICIO 8

# DDUU EST. BUENOS AIRES

# SECTOR 4

C.A.B.A.

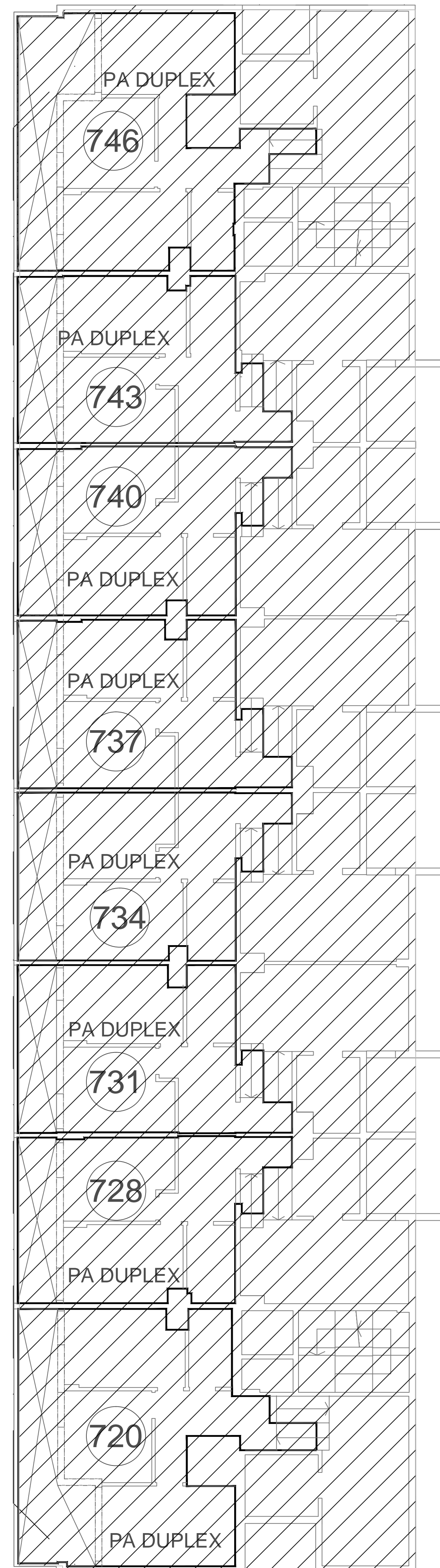
Plano de numeración Desarrollos Urbanísticos

FECHA: 10-08-19 - VERSION 1

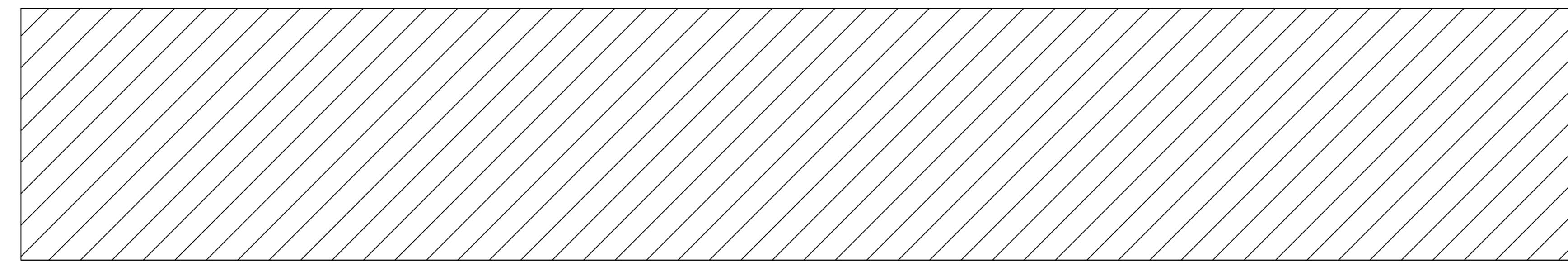
PLANO 5º PISO




Los croquis, imágenes, fotografías o planos empleados son a título orientativo y provisorio, los mismos están sujetos a adecuaciones o replanteos, tanto en lo que respecta a la tipología, tamaño y características de las unidades funcionales como a los servicios generales y espacios comunes, pudiendo variar en función de la localización de la unidad funcional en el emprendimiento.



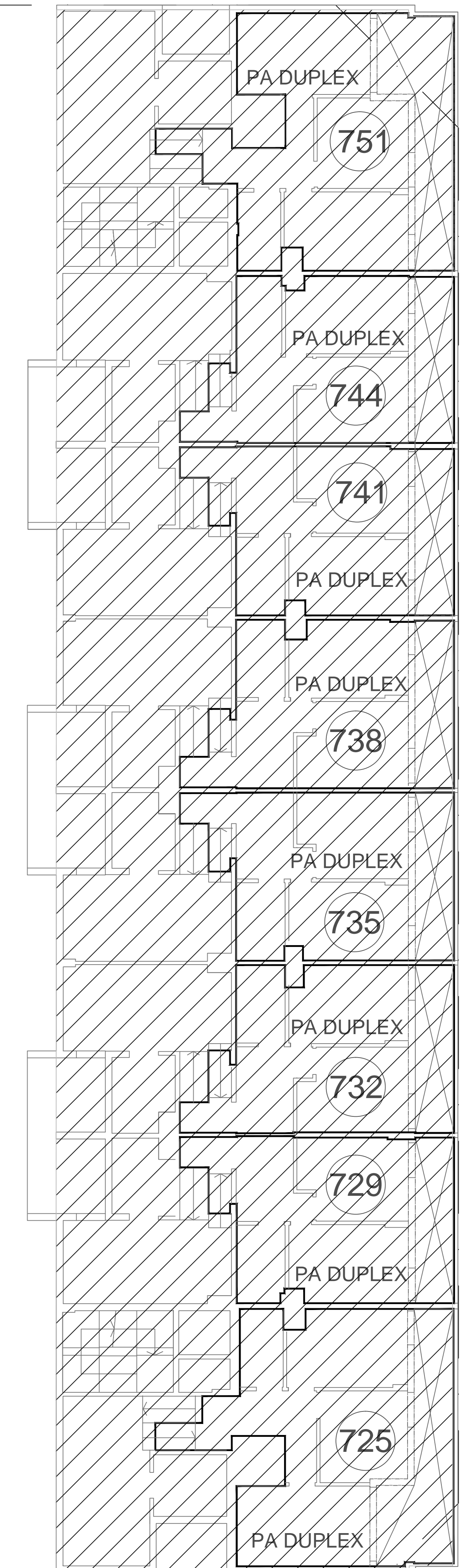
EDIFICIO 6



EDIFICIO 5



EDIFICIO 7



EDIFICIO 8

# DDUU EST. BUENOS AIRES

# SECTOR 4

C.A.B.A.

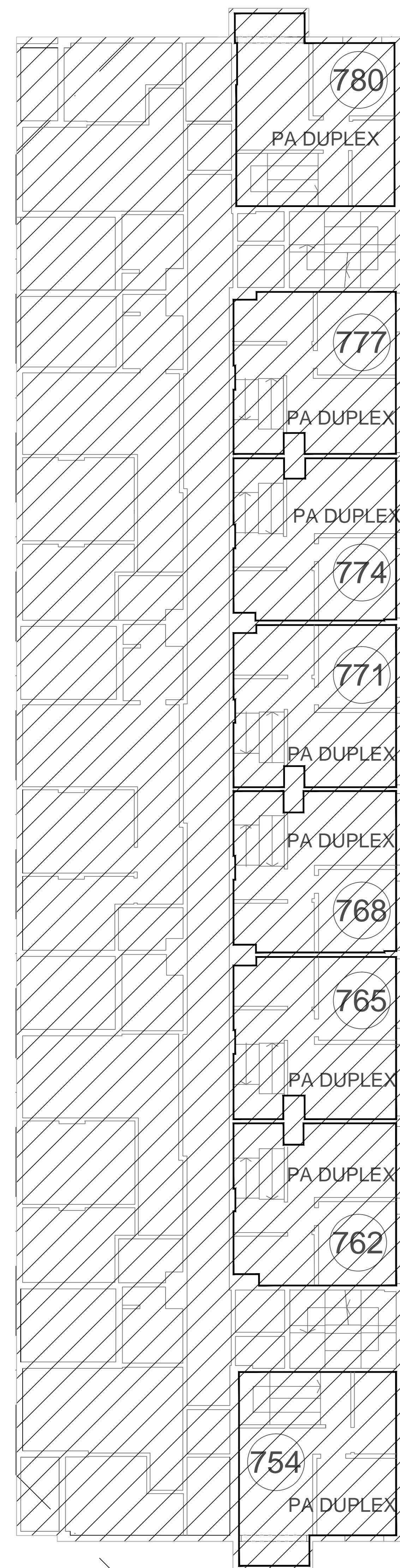
Plano de numeración Desarrollos Urbanísticos

FECHA: 10-08-19 - VERSION 1

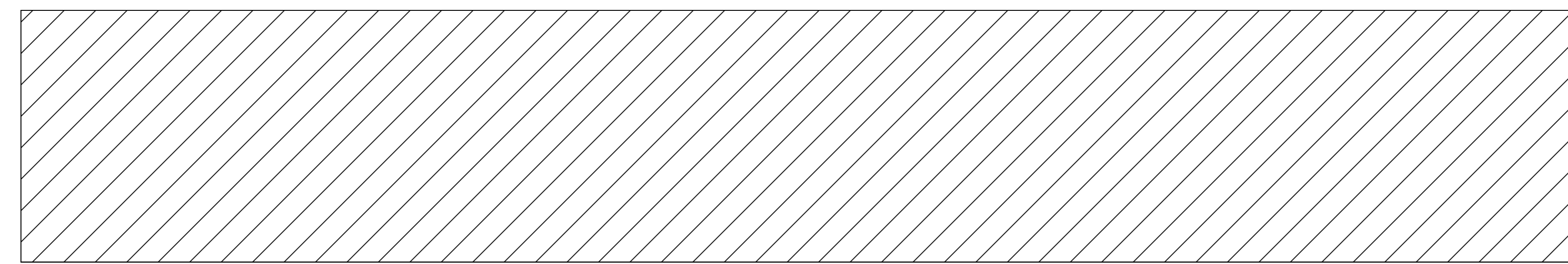
PLANO 5º ENTREPISO




Los croquis, imágenes, fotografías o planos empleados son a título orientativo y provisorio, los mismos están sujetos a adecuaciones o replanteos, tanto en lo que respecta a la tipología, tamaño y características de las unidades funcionales como a los servicios generales y espacios comunes, pudiendo variar en función de la localización de la unidad funcional en el emprendimiento.



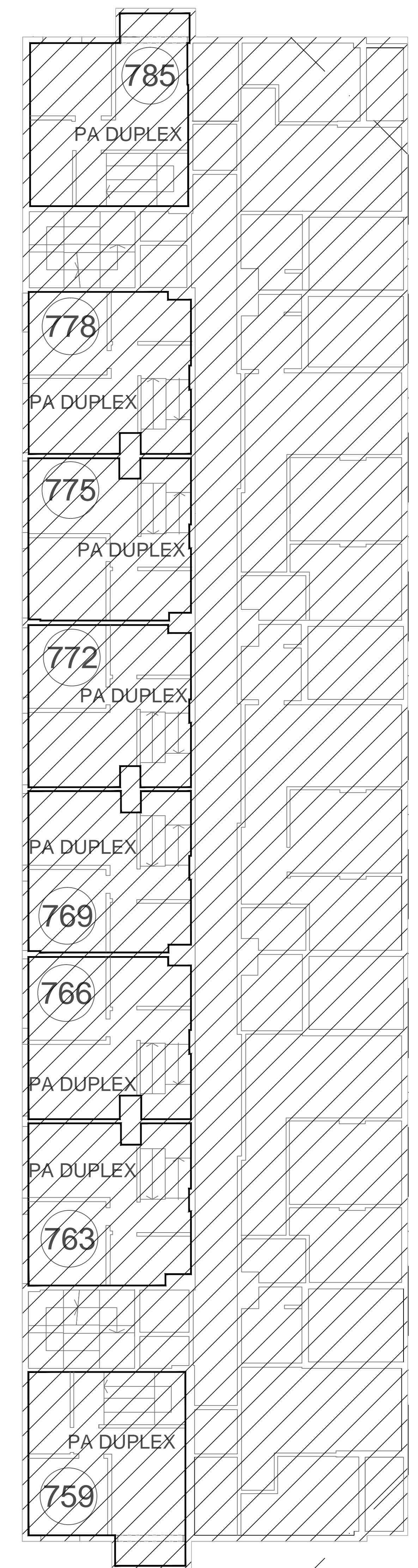
EDIFICIO 6



EDIFICIO 5



EDIFICIO 7



EDIFICIO 8

# DDUU EST. BUENOS AIRES

# SECTOR 4

C.A.B.A.

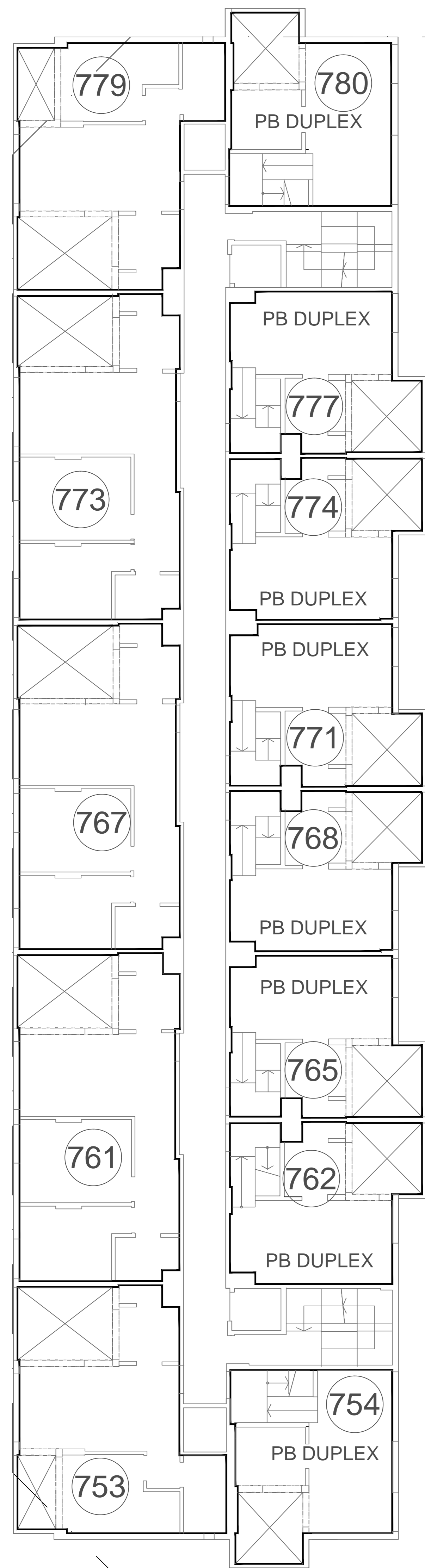
Plano de numeración Desarrollos Urbanísticos

FECHA: 10-08-19 - VERSION 1

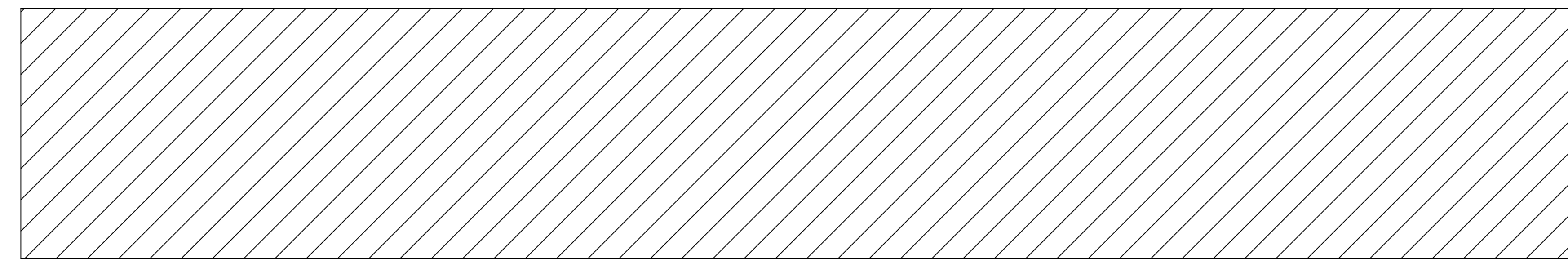
PLAN 7º ENTREPISO



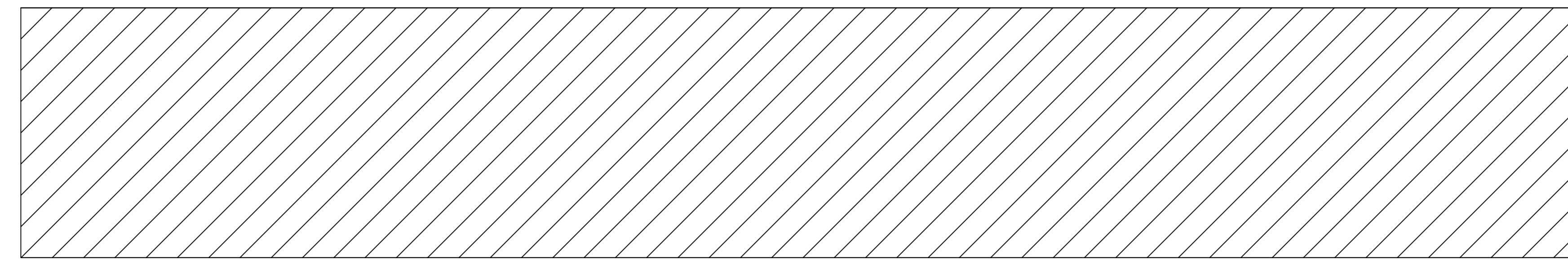
Los croquis, imágenes, fotografías o planos empleados son a título orientativo y provisorio, los mismos están sujetos a adecuaciones o replanteos, tanto en lo que respecta a la tipología, tamaño y características de las unidades funcionales como a los servicios generales y espacios comunes, pudiendo variar en función de la localización de la unidad funcional en el emprendimiento.



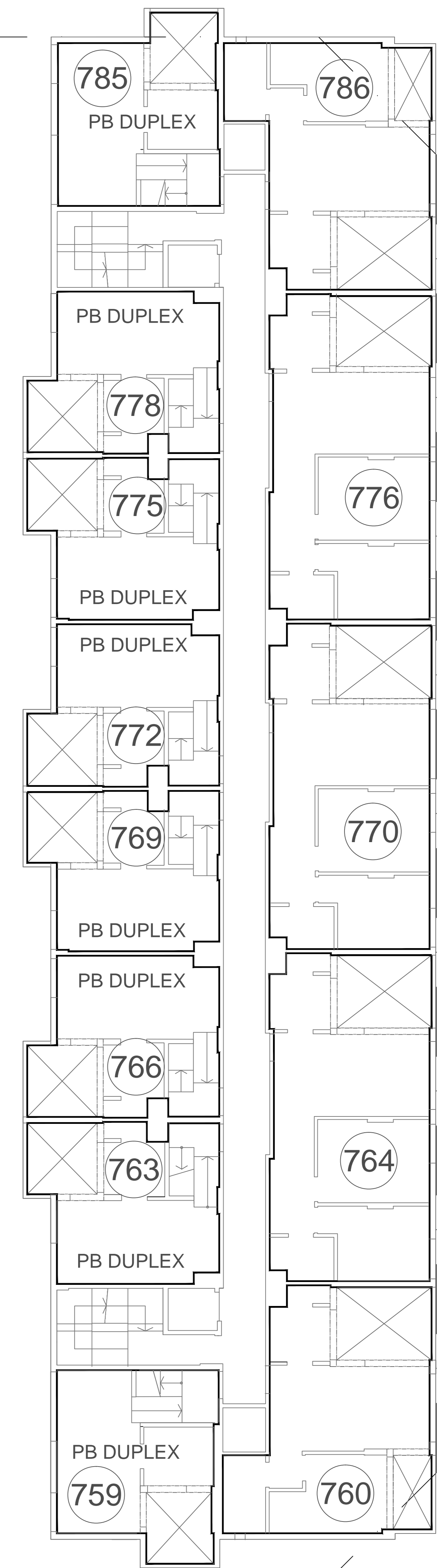
EDIFICIO 6



EDIFICIO 5



EDIFICIO 7



EDIFICIO 8

# DDUU EST. BUENOS AIRES

# SECTOR 4

C.A.B.A.

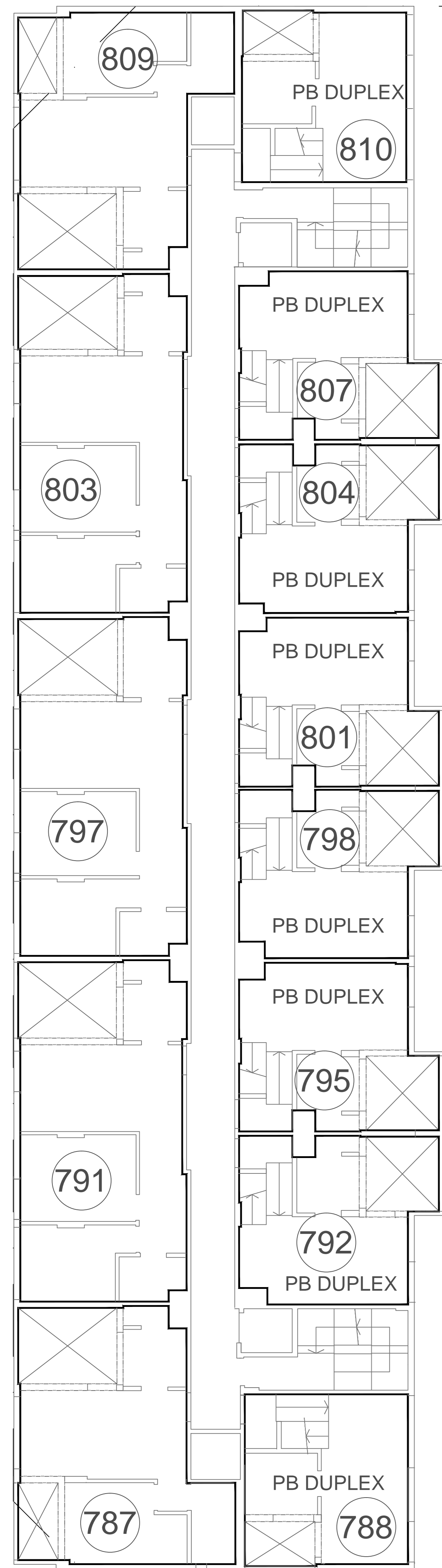
Plano de numeración Desarrollos Urbanísticos

FECHA: 10-08-19 - VERSION 1

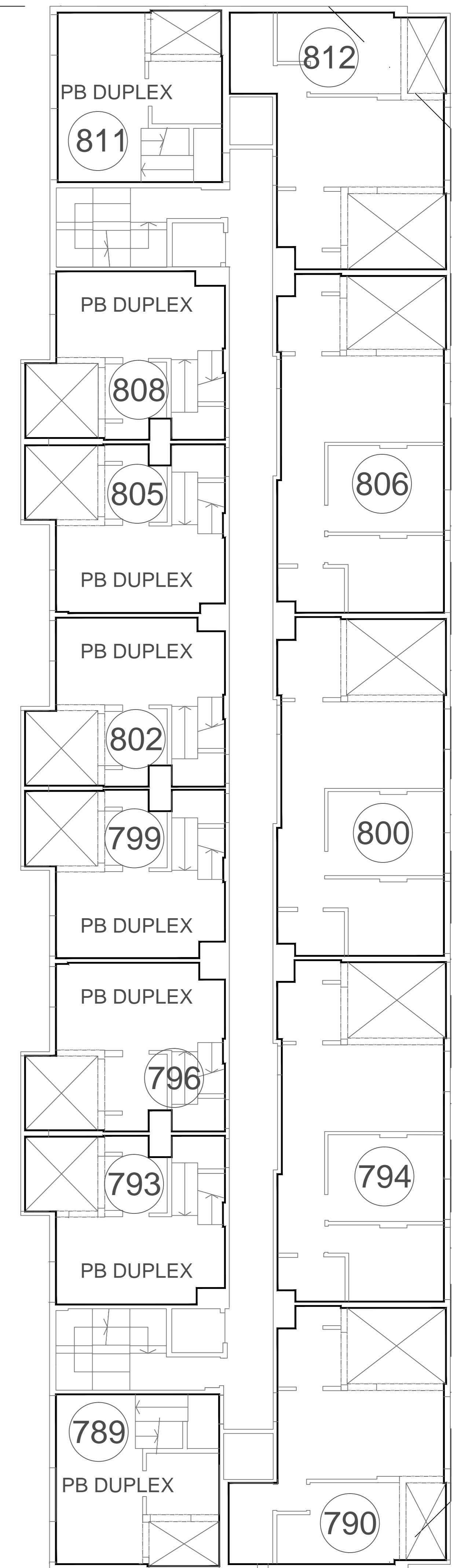
PLANO 7º PISO



Los croquis, imágenes, fotografías o planos empleados son a título orientativo y provisorio, los mismos están sujetos a adecuaciones o replanteos, tanto en lo que respecta a la tipología, tamaño y características de las unidades funcionales como a los servicios generales y espacios comunes, pudiendo variar en función de la localización de la unidad funcional en el emprendimiento.



EDIFICIO 6



EDIFICIO 8

Los croquis, imágenes, fotografías o planos empleados son a título orientativo y provisorio, los mismos están sujetos a adecuaciones o replanteos, tanto en lo que respecta a la tipología, tamaño y características de las unidades funcionales como a los servicios generales y espacios comunes, pudiendo variar en función de la localización de la unidad funcional en el emprendimiento.

# DDUU EST. BUENOS AIRES

# SECTOR 4

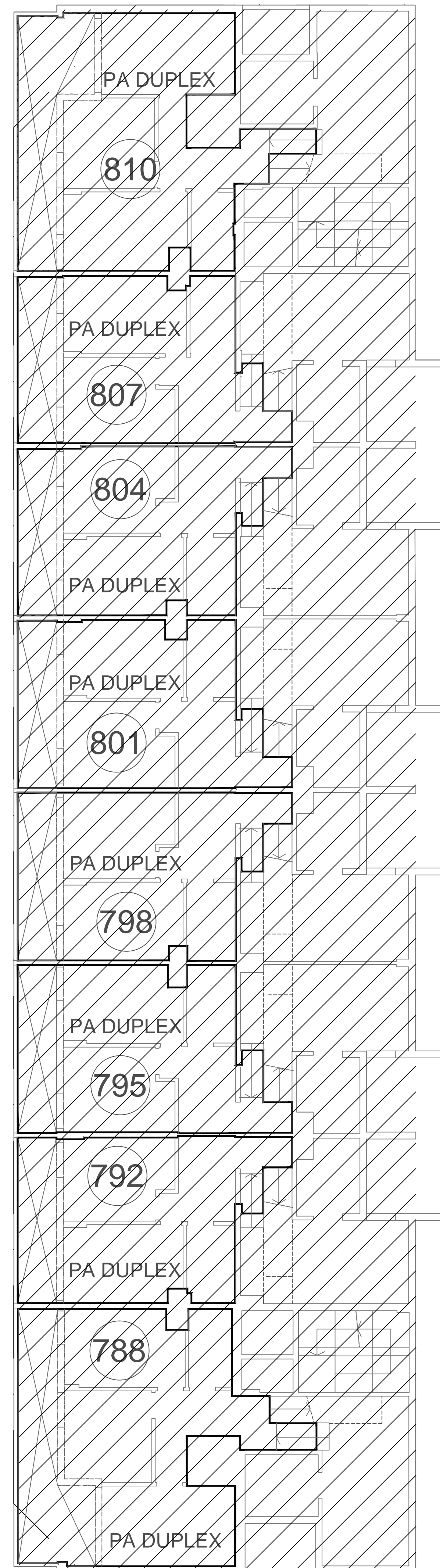
C.A.B.A.

Plano de numeración Desarrollos Urbanísticos

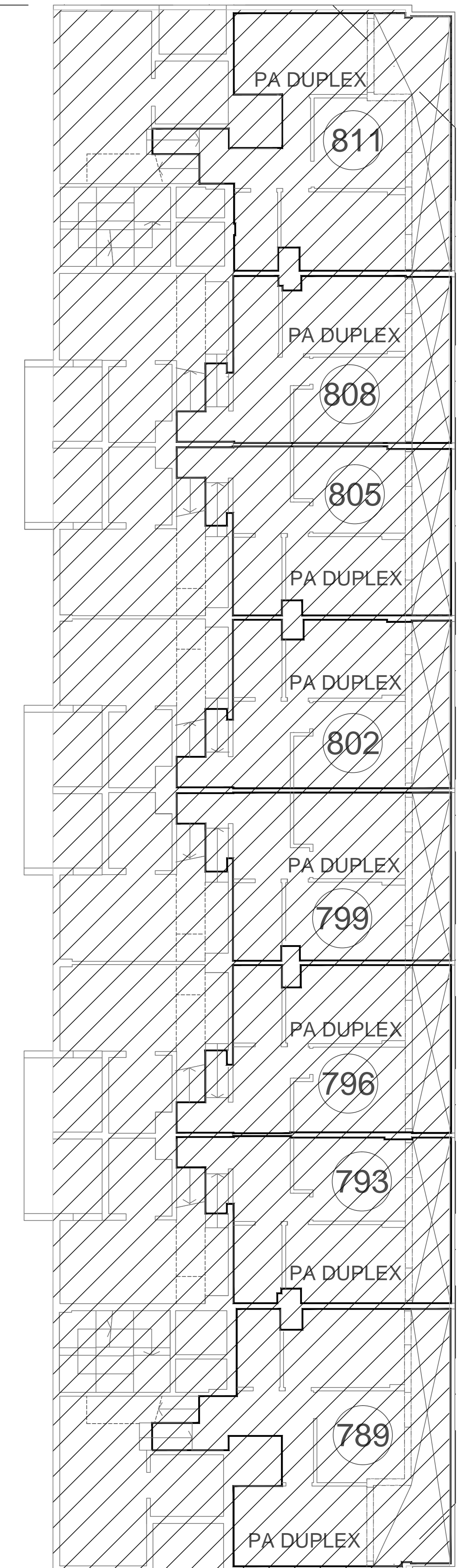
FECHA: 10-08-19 - VERSION 1

PLANO 8º PISO





EDIFICIO 6



EDIFICIO 8

Los croquis, imágenes, fotografías o planos empleados son a título orientativo y provisorio, los mismos están sujetos a adecuaciones o replanteos, tanto en lo que respecta a la tipología, tamaño y características de las unidades funcionales como a los servicios generales y espacios comunes, pudiendo variar en función de la localización de la unidad funcional en el emprendimiento.

# DDUU EST. BUENOS AIRES

# SECTOR 4

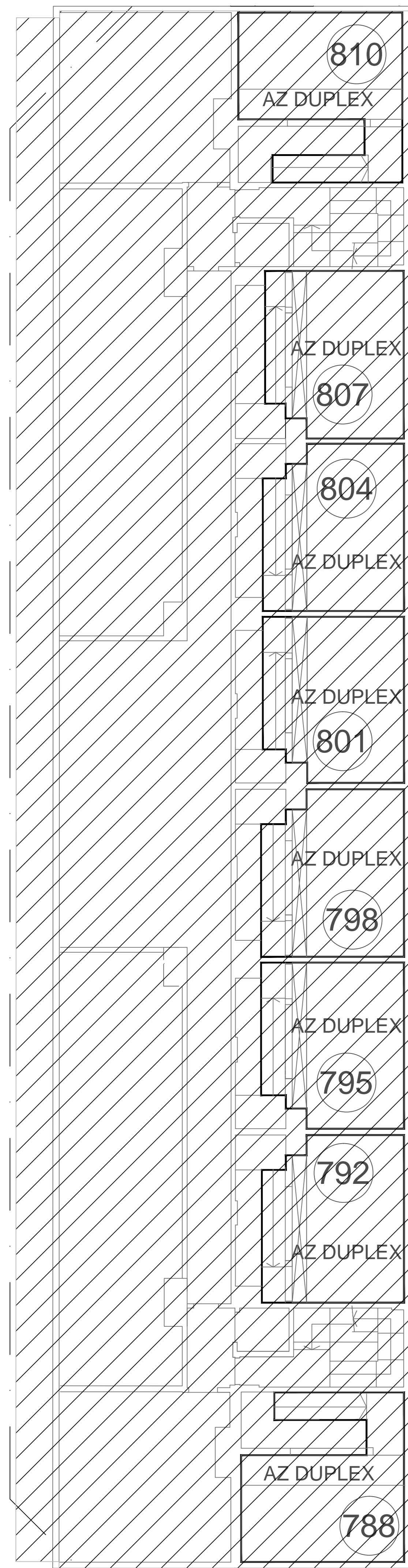
C.A.B.A.

Plano de numeración Desarrollos Urbanísticos

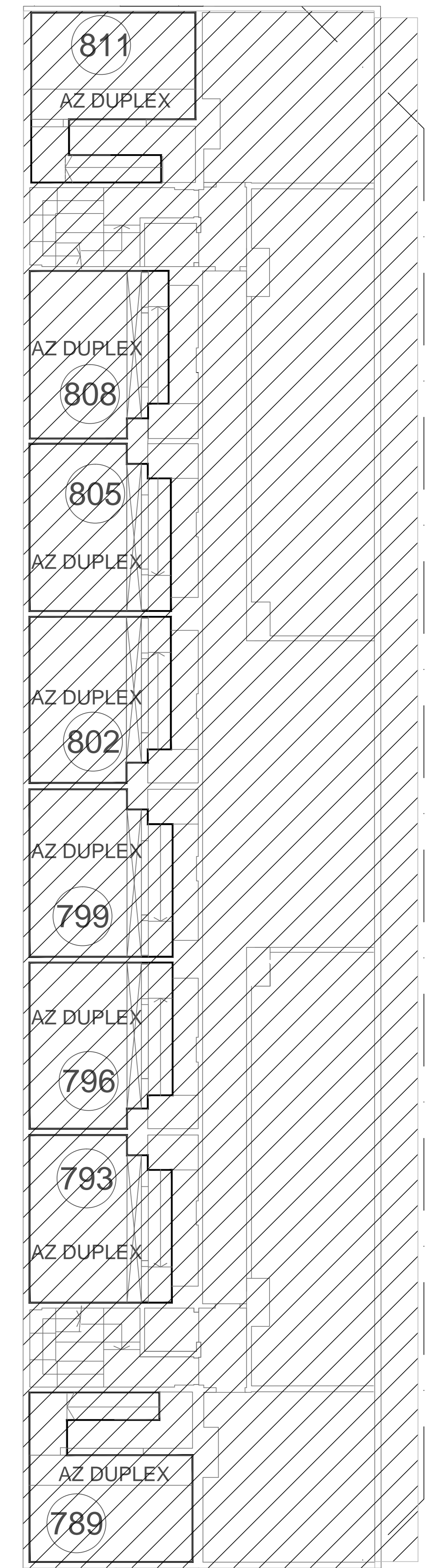
FECHA: 10-08-19 - VERSION 1

PLANO 8º ENTREPISO





EDIFICIO 6



EDIFICIO 8

Los croquis, imágenes, fotografías o planos empleados son a título orientativo y provisorio, los mismos están sujetos a adecuaciones o replanteos, tanto en lo que respecta a la tipología, tamaño características de las unidades funcionales como a los servicios generales y espacios comunes, pudiendo variar en función de la localización de la unidad funcional en el emprendimiento.

# DDUU EST. BUENOS AIRES

# SECTOR 4

C.A.B.A.

Plano de numeración Desarrollos Urbanísticos

FECHA: 10-08-19 - VERSION 1

PLANO 8º AZOTEA

