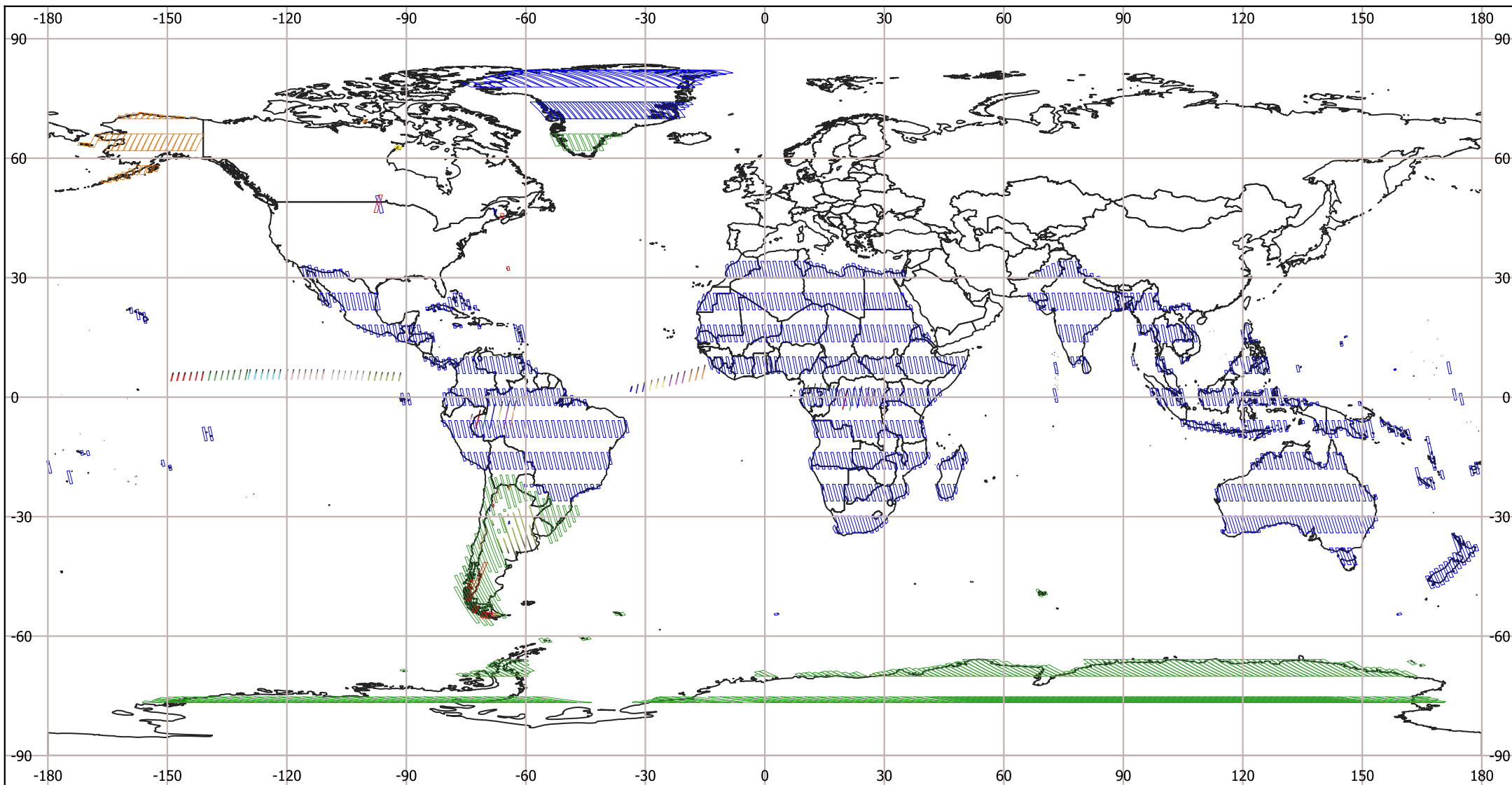












# IMAS SAOCOM 1A CICLO 19 STRIPMAP

(16 Oct - 31 Oct 2022)



### Modos de adquisición

 S1QP_ASC	 S3SP_DES	 S4QP_ASC	 S6DP_ASC	 S8QP_DES
 S1QP_DES	 S3DP_DES	 S4QP_DES	 S6DP_DES	 S9QP_ASC
 S2QP_ASC	 S3QP_DES	 S5DP_ASC	 S6QP_DES	 S9QP_DES
 S2QP_DES	 S4DP_ASC	 S5DP_DES	 S7QP_DES	 S10QP_DES
 S3SP_ASC	 S4DP_DES	 S5QP_DES	 S8QP_ASC	

### Abreviaturas

<b>S</b> Stripmap	<b>DES</b> Descendente
<b>TN</b> Topsar Narrow	<b>SP</b> Polarización Simple
<b>TW</b> Topsar Wide	<b>DP</b> Polarización Doble
<b>ASC</b> Ascendente	<b>QP</b> Polarización Cuádruple

Sistema de Referencia de Coordenadas WGS 84 - EPSG 4326

Países del mundo  
 "Capa descargada de <http://tapiquen-sig.jimdo.com>. Carlos Efraín Porto Tapiquén. Orogénesis Soluciones Geográficas. Porlamar, Venezuela, 2015."