






**ALTURAS HIDROMÉTRICAS** 01 de junio de 2019

PARANÁ	4.36
DIAMANTE	4.88
SAN MARTÍN	4.70
ROSARIO	4.30
VILLA CONSTITUCIÓN	3.64
SAN NICOLAS	3.31
RAMALLO	2.90
SAN PEDRO	2.42

**SUBSECRETARÍA DE PUERTOS, VÍAS NAVEGABLES Y MARINA MERCANTE**  
**DIRECCIÓN NACIONAL DE CONTROL DE PUERTOS Y VÍAS NAVEGABLES**  
**RÍO DE LA PLATA - RÍO PARANÁ**  
**ruta de ultramar**

PROFUNDIDADES MÍNIMAS DÍA: 01 de junio de 2019

KM DESDE	KM HASTA	DENOMINACIÓN (Afectado a Régimen de Mareas)	KM CRÍTICO APROX.	ANCHO CANAL (m)	PROF. AL CERO (m)	OBSERVACIONES	FECHA ÚLTIMO RELEVAMIENTO
<b><u>RIO DE LA PLATA</u></b>							
239.1	121.0	CANAL PUNTA INDIO	149.6	100	-10.50		27-28y29/03/2019
121.0	81.0	CANAL INTERMEDIO	83.0	100	-10.50		29-31/1y1/02/2019
81.0	57.0	PASO BANCO CHICO	58.7	100	-10.70		24/04/2019
57.0	37.0	RADA EXTERIOR	53.0	100	-10.90		15y16/01/2019
37.0	12.0	C. ACC. PTO.BUENOS AIRES	13.0	100	-10.60		9-10-11y14/01/2019
12.0	42.0	CANAL ING. EMILIO MITRE	23.1	100	-10.50	 (C)	21-22-25y27/03/2019
42.0	46.3	CANAL ING. EMILIO MITRE	45.4	100	-12.90		21-22-25y27/03/2019
46.3	49.8	CANAL ING. EMILIO MITRE	48.1	100	-10.50		30/05/2019
<b><u>RIO PARANÁ DE LAS PALMAS</u></b>							
49.8	58.4	ISLA LUCHA	55.6	139	-11.00		11/04/2019
58.4	84.8	EV. ISLA LUCHA / TORDILLO	61.6	122	-11.63		21y22/02/2019
84.8	86.9	VUELTA DEL TORDILLO	86.1	165	-11.30		21/02/2019
86.9	88.6	EV. TORDILLO / HINOJO	88.2	200	-12.00		21/02/2019
88.6	90.4	VUELTA DEL HINOJO	88.7	222	-12.60		20y21/02/2019
90.4	92.2	EV. HINOJO / CAMPANA	91.4	189	-14.30		20/02/2019
92.2	99.0	VUELTA CAMPANA	94.4	165	-12.30		20/02/2019
99.0	99.7	EV. CAMPANA / VUELTA DEL ESTE	99.0	165	-11.90		20/02/2019
99.7	103.5	VUELTA DEL ESTE	100.4	260	-11.10		11/04/2019
103.5	112.4	EV. DEL ESTE / LOS BARBONES	103.5	204	-11.50		19/02/2019
112.4	121.3	VUELTA DE LOS BARBONES	120.2	205	-11.40		18/02/2019
121.3	125.0	EV. BARBONES / SAN ANTONIO	121.4	183	-12.30		18/02/2019
125.0	128.0	VUELTA SAN ANTONIO	126.0	238	-11.50		15/02/2019
128.0	128.9	EV. SAN ANTONIO / AB.LAS LIMAS	128.8	166	-14.20		15/02/2019
128.9	132.0	VUELTA ABAJO LAS LIMAS	131.6	187	-11.50		15/02/2019
132.0	133.7	VUELTA LAS LIMAS	133.2	116	-12.00		14/02/2019
133.7	134.5	EV. LAS LIMAS / DEL PELADO	133.8	200	-14.30		14/02/2019
134.5	137.1	VUELTA DEL PELADO	136.0	223	-11.90		14/02/2019
137.1	139.3	EV. DEL PELADO / LOS PATOS	138.8	139	-12.60		14/02/2019
139.3	146.4	VUELTA LOS PATOS	142.0	185	-12.00		13/02/2019
146.4	157.0	CANCHA LARGA	154.8	174	-12.10		08/02/2019
157.0	159.3	ZANJA MERCADAL	157.8	213	-11.80		07/02/2019
159.3	173.7	ANGOSTURA DE LA ISLETA	172.9	140	-11.70		06y07/02/2019
173.7	175.3	ANGOSTURA DE LA BASE	173.8	153	-11.40		13/04/2019
175.3	180.4	BIFURCACION	175.9	155	-11.60		12/04/2019
<b><u>RIO PARANÁ</u></b>							
234.1	276.0	EP. BIFURCACION/AB.LOS RATONES	240.9	116	-12.40		4-5-8-9-10y12/04/2019

KM DESDE	KM HASTA	DENOMINACIÓN	KM CRÍTICO APROX.	ANCHO CANAL (m)	PROF. AL CERO (m)	ALT. HIDROM. (m)	PROF. EFECTIVA (m)	OBSERVACIONES	FECHA ÚLTIMO RELEVAMIENTO
276.0	286.6	EP. BIFURCACION / AB.LOS RATONES	276.0	116	-11.10	2.42	13.52		04y05/04/2019
286.6	290.6	ABAJO LOS RATONES	289.0	116	-10.10	2.55	12.65		01/04/2019
290.6	292.5	EP. AB.LOS RATONES / LOS RATONES	290.9	116	-11.40	2.57	13.97		05/04/2019
292.5	296.4	LOS RATONES	294.9	116	-9.90	2.61	12.51		29/03/2019
296.4	308.5	EP. LOS RATONES / ARRIBA OBLIGADO	308.4	116	-10.70	2.74	13.44		29/03/2019
308.5	313.0	ARRIBA OBLIGADO	312.1	116	-9.50	2.77	12.27		29/03/2019
313.0	315.0	EP. ARRIBA OBLIGADO/AB.LAS HERMANAS	314.9	116	-10.80	2.80	13.60		28/02/2019
315.0	317.0	ABAJO LAS HERMANAS B.I.	316.5	116	-9.40	2.82	12.22		01/03/2019
317.0	320.4	EP. AB.LAS HERMANAS / LAS HERMANAS	320.3	116	-9.50	2.85	12.35		28/02/2019
320.4	325.3	LAS HERMANAS B.I.	321.4	116	-9.60	2.86	12.46	 (D) A partir del 2-6	11/04/2019
325.3	330.2	EP. LAS HERMANAS B.I / CORT. ISLA NUEVA	325.3	116	-11.70	2.90	14.60		19/02/2019
330.2	344.0	CORTADA ISLA NUEVA	341.8	116	-9.00	3.15	<b>12.15</b>		22/02/2019
344.0	351.3	EP.CORTADA ISLA NUEVA / YAGUARON	344.2	124	-9.80	3.18	12.98		18y19/02/2019
351.3	358.8	YAGUARON	358.1	116	-8.90	3.38	12.28		15 y 18/02/2019
358.8	380.9	EP. YAGUARON / PARAGUAYO	360.6	116	-10.40	3.48	13.88		11/12/2018
380.9	392.2	PARAGUAYO	386.6	116	-9.30	3.90	13.20		18/04/2019
392.2	398.4	EP. PARAGUAYO / AB. ALVEAR	398.3	116	-9.90	4.06	13.96		05/02/2019
398.4	400.4	ABAJO ALVEAR	399.8	116	-8.80	4.08	12.88	 (B)	08/01/2019
400.4	403.4	EP. AB. ALVEAR/ALVEAR	402.1	116	-8.60	4.11	12.71	 (B)	24/01/2019
403.4	408.7	ALVEAR	407.8	116	-8.30	4.19	12.49		06/03/2019
408.7	412.7	EP. ALVEAR/C. MUELLES PTO. ROSARIO	408.9	116	-9.60	4.20	13.80		23/01/2019
412.7	418.5	C.MUELLES PUERTO ROSARIO	418.4	200	-8.50	4.33	12.83		27/03/2019
418.5	429.3	EP. C.DE LOS MUELLES / BORGHI	418.6	194	-8.80	4.33	13.13		21/01/2019
429.3	438.9	BORGHI	432.7	116	-8.00	4.51	12.51		30/5/2019
438.9	449.8	EP. BORGHI/BELLA VISTA	446.6	116	-9.10	4.68	13.78		28y30/05/2019
449.8	452.1	BELLA VISTA	449.9	116	-8.10	4.70	12.80		28y30/05/2019
452.1	460.0	EP. BELLA VISTA / AB. CORRENTOSO	453.8	116	-8.60	4.71	13.31		29y30/10/2018
460.0	472.3	EP. BELLA VISTA / AB. CORRENTOSO	470.4	116	-7.00	4.75	11.75		29y30/10/2018
472.3	475.3	ABAJO CORRENTOSO	474.9	116	-5.60	4.76	10.36		19/03/2019
475.3	490.5	EP. AB. CORRENTOSO / PARANACITO	475.4	116	-5.50	4.76	10.26		04/02/2019
490.5	494.5	PARANACITO	494.2	116	-5.20	4.80	10.00		31/01/2019
494.5	503.0	EP. PARANACITO / TACUANI	494.5	116	-5.70	4.80	10.50		22/04/2019
503.0	521.6	TACUANI	520.6	116	-5.70	4.85	10.55	 (A) A partir del 2-6	22/03/2019
521.6	531.6	ABAJO DIAMANTE	527.3	116	-5.40	4.87	10.27		19/02/2019
531.6	542.2	LOS CHIVOS	537.4	116	-6.00	4.85	10.85		19/02/2019
542.2	553.2	RAIGONES	552.5	116	-4.90	4.73	<b>9.63</b>		05/04/2019

553.2	564.4	EP. RAIGONES/PARACAO	561.3	116	-6.50	4.66	11.16		20/02/2019
564.4	568.8	PARACAO	568.8	116	-9.90	4.61	14.51		21/02/2019
568.8	571.8	EP. PARACAO / ANIMAS	571.8	116	-9.90	4.58	14.48		21/02/2019
571.8	574.5	ANIMAS	573.0	116	-5.40	4.57	9.97		21/02/2019
574.5	578.9	EP. ANIMAS / TRAGADERO	575.5	116	-7.30	4.56	11.86		22/02/2019
578.9	584.0	TRAGADERO	581.5	116	-5.40	4.51	9.91	 (A)	05/04/2019



(A) OPERANDO DRAGA A. NUÑEZ CABEÇA DE VACA



(B) OPERANDO DRAGA MANZANILLO II



(C) OPERANDO DRAGA CAP. NUÑEZ



(D) HOY DRAGA VESPUCCI EN MANTENIMIENTO

NOTA: Se emite en página web [www.argentina.gob.ar/puertos-vias-navegables-y-marina-mercante](http://www.argentina.gob.ar/puertos-vias-navegables-y-marina-mercante)