







**ALTURAS HIDROMÉTRICAS** 12 de abril de 2019

PARANÁ	3.14
DIAMANTE	3.67
SAN MARTÍN	3.60
ROSARIO	3.29
VILLA CONSTITUCIÓN	2.78
SAN NICOLAS	2.60
RAMALLO	2.18
SAN PEDRO	2.08

**SUBSECRETARÍA DE PUERTOS, VÍAS NAVEGABLES Y MARINA MERCANTE**  
**DIRECCIÓN NACIONAL DE CONTROL DE PUERTOS Y VÍAS NAVEGABLES**  
**RÍO DE LA PLATA - RÍO PARANÁ**  
**RUTA DE ULTRAMAR**

PROFUNDIDADES MÍNIMAS DÍA: 12 de abril de 2019


KM DESDE	KM HASTA	DENOMINACIÓN (Afectado a Régimen de Mareas)	KM CRÍTICO APROX.	ANCHO CANAL (m)	PROF. AL CERO (m)	OBSERVACIONES	FECHA ÚLTIMO RELEVAMIENTO
<b>RIO DE LA PLATA</b>							
239.1	121.0	CANAL PUNTA INDIO	149.6	100	-10.50	 (C) CONTINÚA TODO EL FIN DE SEMANA	27-28y 29/03/2019
121.0	81.0	CANAL INTERMEDIO	83.0	100	-10.50		29-31/1y 1/02/2019
81.0	57.0	PASO BANCO CHICO	58.7	100	-10.60		29/01/2019
57.0	37.0	RADA EXTERIOR	53.0	100	-10.90		15y 16/01/2019
37.0	12.0	C. ACC. PTO. BUENOS AIRES	13.0	100	-10.60		9-10-11y 14/01/2019
12.0	42.0	CANAL ING. EMILIO MITRE	36.5	100	-10.40		21-22-25y 27/03/2019
42.0	46.3	CANAL ING. EMILIO MITRE	45.4	100	-12.90		21-22-25y 27/03/2019
46.3	49.8	CANAL ING. EMILIO MITRE	47.1	100	-10.40		21-22-25y 27/03/2019
<b>RIO PARANÁ DE LAS PALMAS</b>							
49.8	58.4	ISLA LUCHA	55.7	140	-10.77		22/02/2019
58.4	84.8	EV. ISLA LUCHA / TORDILLO	61.6	122	-11.63		21y 22/02/2019
84.8	86.9	VUELTA DEL TORDILLO	86.1	165	-11.30		21/02/2019
86.9	88.6	EV. TORDILLO / HINOJO	88.2	200	-12.00		21/02/2019
88.6	90.4	VUELTA DEL HINOJO	88.7	222	-12.60		20y 21/02/2019
90.4	92.2	EV. HINOJO / CAMPANA	91.4	189	-14.30		20/02/2019
92.2	99.0	VUELTA CAMPANA	94.4	165	-12.30		20/02/2019
99.0	99.7	EV. CAMPANA / VUELTA DEL ESTE	99.0	165	-11.90		20/02/2019
99.7	103.5	VUELTA DEL ESTE	100.4	116	-11.00		19/02/2019
103.5	112.4	EV. DEL ESTE / LOS BARBONES	103.5	204	-11.50		19/02/2019
112.4	121.3	VUELTA DE LOS BARBONES	120.2	205	-11.40		18/02/2019
121.3	125.0	EV. BARBONES / SAN ANTONIO	121.4	183	-12.30		18/02/2019
125.0	128.0	VUELTA SAN ANTONIO	126.0	238	-11.50		15/02/2019
128.0	128.9	EV. SAN ANTONIO / AB. LAS LIMAS	128.8	166	-14.20		15/02/2019
128.9	132.0	VUELTA ABAJO LAS LIMAS	131.6	187	-11.50		15/02/2019
132.0	133.7	VUELTA LAS LIMAS	133.2	116	-12.00		14/02/2019
133.7	134.5	EV. LAS LIMAS / DEL PELADO	133.8	200	-14.30		14/02/2019
134.5	137.1	VUELTA DEL PELADO	136.0	223	-11.90		14/02/2019
137.1	139.3	EV. DEL PELADO / LOS PATOS	138.8	139	-12.60		14/02/2019
139.3	146.4	VUELTA LOS PATOS	142.0	185	-12.00		13/02/2019
146.4	157.0	CANCHA LARGA	154.8	174	-12.10	 (A)	08/02/2019
157.0	159.3	ZANJA MERCADAL	157.8	213	-11.80		07/02/2019
159.3	173.7	ANGOSTURA DE LA ISLETA	172.9	140	-11.70		06y 07/02/2019
173.7	175.3	ANGOSTURA DE LA BASE	174.3	172	-11.30		05/02/2019
175.3	180.4	BIFURCACION	176.2	155	-11.20		04/02/2019
<b>RIO PARANÁ</b>							
234.1	276.0	EP. BIFURCACION/AB. LOS RATONES	240.1	116	-11.90		6-7y 8/11/2018

KM DESDE	KM HASTA	DENOMINACIÓN	KM CRÍTICO APROX.	ANCHO CANAL (m)	PROF. AL CERO (m)	ALT. HIDROM. (m)	PROF. EFECTIVA (m)	OBSERVACIONES	FECHA ÚLTIMO RELEVAMIENTO
276.0	286.6	EP. BIFURCACION / AB.LOS RATONES	276.0	116	-11.10	2.08	13.18		04y05/04/2019
286.6	290.6	ABAJOS RATONES	289.0	116	-10.10	2.11	12.21		01/04/2019
290.6	292.5	EP. AB.LOS RATONES / LOS RATONES	290.9	116	-11.40	2.11	13.51		05/04/2019
292.5	296.4	LOS RATONES	294.9	116	-9.90	2.12	12.02		29/03/2019
296.4	308.5	EP. LOS RATONES / ARRIBA OBLIGADO	308.4	116	-10.70	2.15	12.85		29/03/2019
308.5	313.0	ARRIBA OBLIGADO	312.1	116	-9.50	2.15	11.65	 (A) DESDE 13/04/2019	29/03/2019
313.0	315.0	EP. ARRIBA OBLIGADO/AB.LAS HERMANAS	314.9	116	-10.80	2.16	12.96		28/02/2019
315.0	317.0	ABAJOS HERMANAS B.I.	316.5	116	-9.40	2.16	11.56		01/03/2019
317.0	320.4	EP. AB.LAS HERMANAS / LAS HERMANAS	320.3	116	-9.50	2.17	11.67		28/02/2019
320.4	325.3	LAS HERMANAS B.I.	321.4	116	-9.60	2.17	11.77		11/04/2019
325.3	330.2	EP. LAS HERMANAS B.I / CORT. ISLA NUEVA	325.3	116	-11.70	2.18	13.88		19/02/2019
330.2	344.0	CORTADA ISLA NUEVA	341.8	116	-9.00	2.43	11.43		22/02/2019
344.0	351.3	EP.CORTADA ISLA NUEVA / YAGUARON	344.2	124	-9.80	2.47	12.27		18y 19/02/2019
351.3	358.8	YAGUARON	358.1	116	-8.90	2.68	11.58		15 y 18/02/2019
358.8	380.9	EP. YAGUARON / PARAGUAYO	360.6	116	-10.40	2.69	13.09		11/12/2018
380.9	392.2	PARAGUAYO	387.7	116	-8.60	2.99	11.59	 (B) TODO EL FIN DE SEMANA	13/03/2019
392.2	398.4	EP. PARAGUAYO / AB. ALVEAR	398.3	116	-9.90	3.10	13.00		05/02/2019
398.4	400.4	ABAJOS ALVEAR	399.8	116	-8.80	3.12	11.92		08/01/2019
400.4	403.4	EP. AB. ALVEAR/ALVEAR	402.1	116	-8.60	3.14	11.74		24/01/2019
403.4	408.7	ALVEAR	407.8	116	-8.30	3.20	11.50		06/03/2019
408.7	412.7	EP. ALVEAR/C. MUELLES PTO. ROSARIO	408.9	116	-9.60	3.21	12.81		23/01/2019
412.7	418.5	C.MUELLES PUERTO ROSARIO	418.4	200	-8.50	3.31	11.81		27/03/2019
418.5	429.3	EP. C.DE LOS MUELLES / BORGHI	418.6	194	-8.80	3.32	12.12		21/01/2019
429.3	438.9	BORGHI	437.7	116	-8.60	3.50	12.10		16y 18/01/2019
438.9	449.8	EP. BORGHI/BELLA VISTA	449.7	116	-9.10	3.62	12.72		15/01/2019
449.8	452.1	BELLA VISTA	450.6	116	-8.60	3.60	12.20		20/03/2019
452.1	460.0	EP. BELLA VISTA / AB. CORRENTOSO	453.8	116	-8.60	3.60	12.20		29y 30/10/2018
460.0	472.3	EP. BELLA VISTA / AB. CORRENTOSO	470.4	116	-7.00	3.62	10.62		29y 30/10/2018
472.3	475.3	ABAJOS CORRENTOSO	474.9	116	-5.60	3.62	9.22		19/03/2019
475.3	490.5	EP. AB. CORRENTOSO / PARANACITO	475.4	116	-5.50	3.62	9.12		04/02/2019
490.5	494.5	PARANACITO	494.2	116	-5.20	3.64	8.84		31/01/2019
494.5	503.0	EP. PARANACITO / TACUANI	495.4	116	-5.60	3.64	9.24		30/01/2019
503.0	521.6	TACUANI	520.6	116	-5.70	3.66	9.36	 (D)	22/03/2019
521.6	531.6	ABAJOS DIAMANTE	527.3	116	-5.40	3.67	9.07		19/02/2019
531.6	542.2	LOS CHIVOS	537.4	116	-6.00	3.64	9.64		19/02/2019
542.2	553.2	RAIGONES	552.5	116	-4.90	3.52	8.42		05/04/2019
553.2	564.4	EP. RAIGONES/PARACAO	561.3	116	-6.50	3.45	9.95		20/02/2019
564.4	568.8	PARACAO	568.8	116	-9.90	3.39	13.29		21/02/2019
568.8	571.8	EP. PARACAO / ANIMAS	571.8	116	-9.90	3.37	13.27		21/02/2019
571.8	574.5	ANIMAS	573.0	116	-5.40	3.36	8.76		21/02/2019
574.5	578.9	EP. ANIMAS / TRAGADERO	575.5	116	-7.30	3.34	10.64		22/02/2019
578.9	584.0	TRAGADERO	581.5	116	-5.40	3.29	8.69	 (D) DESDE EL 13/04/2019	05/04/2019

 (A) OPERANDO DRAGA A. NUÑEZ CABEZA DE VACA

 (B) OPERANDO DRAGA MANZANILLO II

 (D) OPERANDO DRAGA CAP. NUÑEZ

 (D) OPERANDO DRAGA VESPUCCI

NOTA: Se emite en página web [www.argentina.gob.ar/puertos-vias-navegables-y-marina-mercante](http://www.argentina.gob.ar/puertos-vias-navegables-y-marina-mercante)