

**ALTURAS HIDROMÉTRICAS** 01 de marzo de 2019



PARANÁ	3,14
DIAMANTE	3,91
SAN MARTÍN	4,30
ROSARIO	4,01
VILLA CONSTITUCIÓN	3,65
SAN NICOLAS	3,36
RAMALLO	3,08
SAN PEDRO	2,58






**SUBSECRETARÍA DE PUERTOS, VÍAS NAVEGABLES Y MARINA MERCANTE**  
**DIRECCIÓN NACIONAL DE CONTROL DE PUERTOS Y VÍAS NAVEGABLES**

**RÍO DE LA PLATA - RÍO PARANÁ**

**ruta de ultramar**


PROFUNDIDADES MÍNIMAS DÍA: 01 de marzo de 2019

KM DESDE	KM HASTA	DENOMINACIÓN (Afectado a Régimen de Mareas)	KM CRÍTICO APROX.	ANCHO CANAL (m)	PROF. AL CERO (m)	OBSERVACIONES	FECHA ÚLTIMO RELEVAMIENTO
<b>RÍO DE LA PLATA</b>							
239,1	121,0	CANAL PUNTA INDIÓ	147,2	100	-10,50		25/10/2018
121,0	81,0	CANAL INTERMEDIO	83,0	100	-10,50		29-31/1y1/02/2019
81,0	57,0	PASO BANCO CHICO	58,7	100	-10,60		29/01/2019
57,0	37,0	RADA EXTERIOR	53,0	100	-10,90		15y16/01/2019
37,0	12,0	C. ACC. PTO.BUENOS AIRES	13,0	100	-10,60		9-10-11y14/01/2019
12,0	42,0	CANAL ING. EMILIO MITRE	23,7	100	-10,50	 (C) A partir del 3-3	14y17/12/2018
42,0	46,3	CANAL ING. EMILIO MITRE	42,2	100	-12,70		14y17/12/2018
46,3	49,8	CANAL ING. EMILIO MITRE	47,2	102	-11,10	 (C)	14y17/12/2018
<b>RÍO PARANÁ DE LAS PALMAS</b>							
49,8	58,4	ISLA LUCHA	55,7	140	-10,77		22/02/2019
58,4	84,8	EV. ISLA LUCHA / TORDILLO	61,6	122	-11,63		21y22/02/2019
84,8	86,9	VUELTA DEL TORDILLO	86,1	165	-11,30		21/02/2019
86,9	88,6	EV. TORDILLO / HINOJO	88,2	200	-12,00		21/02/2019
88,6	90,4	VUELTA DEL HINOJO	88,7	222	-12,60		20y21/02/2019
90,4	92,2	EV. HINOJO / CAMPANA	91,4	189	-14,30		20/02/2019
92,2	99,0	VUELTA CAMPANA	94,4	165	-12,30		20/02/2019
99,0	99,7	EV. CAMPANA / VUELTA DEL ESTE	99,0	165	-11,90		20/02/2019
99,7	103,5	VUELTA DEL ESTE	100,4	116	-11,00		19/02/2019
103,5	112,4	EV. DEL ESTE / LOS BARBONES	103,5	204	-11,50		19/02/2019
112,4	121,3	VUELTA DE LOS BARBONES	120,2	205	-11,40		18/02/2019
121,3	125,0	EV. BARBONES / SAN ANTONIO	121,4	183	-12,30		18/02/2019
125,0	128,0	VUELTA SAN ANTONIO	126,0	238	-11,50		15/02/2019
128,0	128,9	EV. SAN ANTONIO / AB.LAS LIMAS	128,8	166	-14,20		15/02/2019
128,9	132,0	VUELTA ABAJO LAS LIMAS	131,6	187	-11,50		15/02/2019
132,0	133,7	VUELTA LAS LIMAS	133,2	116	-12,00		14/02/2019
133,7	134,5	EV. LAS LIMAS / DEL PELADO	133,8	200	-14,30		14/02/2019
134,5	137,1	VUELTA DEL PELADO	136,0	223	-11,90		14/02/2019
137,1	139,3	EV. DEL PELADO / LOS PATOS	138,8	139	-12,60		14/02/2019
139,3	146,4	VUELTA LOS PATOS	142,0	185	-12,00		13/02/2019
146,4	157,0	CANCHA LARGA	154,8	174	-12,10		08/02/2019
157,0	159,3	ZANJA MERCADAL	157,8	213	-11,80		07/02/2019
159,3	173,7	ANGOSTURA DE LA ISLETA	172,9	140	-11,70		06y07/02/2019
173,7	175,3	ANGOSTURA DE LA BASE	174,3	172	-11,30		05/02/2019
175,3	180,4	BIFURCACION	176,2	155	-11,20		04/02/2019
<b>RÍO PARANÁ</b>							
234,1	276,0	EP. BIFURCACION/AB.LOS RATONES	240,1	116	-11,90		6-7y8/11/2018


KM DESDE	KM HASTA	DENOMINACIÓN	KM CRÍTICO APROX.	ANCHO CANAL (m)	PROF. AL CERO (m)	ALT. HIDROM. (m)	PROF. EFECTIVA (m)	OBSERVACIONES	FECHA ÚLTIMO RELEVAMIENTO
276,0	286,6	EP. BIFURCACION / AB.LOS RATONES	283,5	116	-11,90	2,66	14,56		05y06/11/2018
286,6	290,6	ABAJOS RATONES	288,2	116	-10,20	2,70	12,90		06/11/2018
290,6	292,5	EP. AB.LOS RATONES / LOS RATONES	292,2	116	-10,90	2,75	13,65		05/11/2018
292,5	296,4	LOS RATONES	294,9	116	-9,30	2,77	12,07	 (A) A partir del 4-3	11/01/2019
296,4	308,5	EP. LOS RATONES / ARRIBA OBLIGADO	308,5	116	-10,40	2,91	13,31		05/11/2018
308,5	313,0	ARRIBA OBLIGADO	310,1	116	-9,40	2,93	12,33	 (A) A partir del 2-3	10/01/2019
313,0	315,0	EP. ARRIBA OBLIGADO/AB.LAS HERMANAS	314,9	116	-10,80	2,98	13,78		28/02/2019
315,0	317,0	ABAJOS HERMANAS B.I.	316,0	116	-10,08	2,99	13,07		01/11/2018
317,0	320,4	EP. AB.LAS HERMANAS / LAS HERMANAS	320,3	116	-9,50	3,03	12,53		28/02/2019
320,4	325,3	LAS HERMANAS B.I.	321,2	116	-9,10	3,04	12,14		27/02/2019
325,3	330,2	EP. LAS HERMANAS B.I. / CORT. ISLA NUEVA	325,3	116	-11,70	3,08	14,78		19/02/2019
330,2	344,0	CORTADA ISLA NUEVA	341,8	116	-9,00	3,25	12,25		22/02/2019
344,0	351,3	EP.CORTADA ISLA NUEVA / YAGUARON	344,2	124	-9,80	3,27	13,07		18y19/02/2019
351,3	358,8	YAGUARON	358,1	116	-8,90	3,41	12,31		15 y 18/02/2019
358,8	380,9	EP. YAGUARON / PARAGUAYO	360,6	116	-10,40	3,51	13,91		11/12/2018
380,9	392,2	PARAGUAYO	388,4	116	-7,70	3,80	<b>11,50</b>	 (D)	08/02/2019
392,2	398,4	EP. PARAGUAYO / AB. ALVEAR	398,3	116	-9,90	3,88	13,78		05/02/2019
398,4	400,4	ABAJOS ALVEAR	399,8	116	-8,80	3,89	12,69		08/01/2019
400,4	403,4	EP. AB. ALVEAR/ALVEAR	402,1	116	-8,60	3,91	12,51		24/01/2019
403,4	408,7	ALVEAR	406,3	100	-7,80	3,94	11,74	 (B) A partir del 3-3	24/01/2019
408,7	412,7	EP. ALVEAR/C. MUELLES PTO. ROSARIO	408,9	116	-9,60	3,96	13,56		23/01/2019
412,7	418,5	C.MUELLES PUERTO ROSARIO	418,0	200	-7,90	4,03	11,93		22/01/2019
418,5	429,3	EP. C.DE LOS MUELLES / BORGHI	418,6	194	-8,80	4,03	12,83		21/01/2019
429,3	438,9	BORGHI	437,7	116	-8,60	4,21	12,81		16y18/01/2019
438,9	449,8	EP. BORGHI/BELLA VISTA	449,7	116	-9,10	4,32	13,42		15/01/2019
449,8	452,1	BELLA VISTA	450,5	116	-7,50	4,29	11,79	 (B)	14/01/2019
452,1	460,0	EP. BELLA VISTA / AB. CORRENTOSO	453,8	116	-8,60	4,27	12,87		29y30/10/2018
460,0	472,3	EP. BELLA VISTA / AB. CORRENTOSO	470,4	116	-7,00	4,20	11,20		29y30/10/2018
472,3	475,3	ABAJOS CORRENTOSO	474,9	116	-4,60	4,18	8,78		11/01/2019
475,3	490,5	EP. AB. CORRENTOSO / PARANACITO	475,4	116	-5,50	4,17	9,67		04/02/2019
490,5	494,5	PARANACITO	494,2	116	-5,20	4,09	9,29		31/01/2019
494,5	503,0	EP. PARANACITO / TACUANI	495,4	116	-5,60	4,08	9,68		30/01/2019
503,0	521,6	TACUANI	521,0	116	-4,80	3,97	8,77		18/02/2019
521,6	531,6	ABAJOS DIAMANTE	527,3	116	-5,40	3,94	9,34		19/02/2019

531,6	542,2	LOS CHIVOS	537,4	116	-6,00	3,86	9,86	19/02/2019
542,2	553,2	RAIGONES	552,7	116	-5,50	3,69	9,19	21/02/2019
553,2	564,4	EP. RAIGONES/PARACAO	561,3	116	-6,50	3,59	10,09	20/02/2019
564,4	568,8	PARACAO	568,8	116	-9,90	3,50	13,40	21/02/2019
568,8	571,8	EP. PARACAO / ANIMAS	571,8	116	-9,90	3,47	13,37	21/02/2019
571,8	574,5	ANIMAS	573,0	116	-5,40	3,46	8,86	21/02/2019
574,5	578,9	EP. ANIMAS / TRAGADERO	575,5	116	-7,30	3,43	10,73	22/02/2019
578,9	584,0	TRAGADERO	582,4	116	-5,00	3,35	<b>8,35</b>	22/02/2019

 (A) HOY DRAGA A. NUÑEZ CABEZA DE VACA EN MANT.

 (B) OPERANDO DRAGA NIÑA

 (C) OPERANDO DRAGA CAP. NUÑEZ

 (D) OPERANDO DRAGA MANZANILLO

 (E) OPERANDO DRAGA VESPUCCI

NOTA: Se emite en página web [www.argentina.gob.ar/puertos-vias-navegables-y-marina-mercante](http://www.argentina.gob.ar/puertos-vias-navegables-y-marina-mercante)