

ANEXO

Barrio Los Amigos (id 4749)

Plano descriptivo

Croquis del inmueble o los inmuebles involucrados, que represente la ubicación con respecto al entorno y su conformación geométrica, sin la rigurosidad técnica de una mensura.


Vista base. General

ID Renabap: 4749
Nombre barrio: Los Amigos
Localidad: Chacabuco
Partido/Departamento: Chacabuco
Provincia: Buenos Aires



REFERENCIAS

- POLIGONO A INDIVIDUALIZAR
- CATASTRO PARCELAS AFECTADAS






Vista satelital

ID Renabap: 4749
Nombre barrio: Los Amigos
Localidad: Chacabuco
Partido/Departamento: Chacabuco
Provincia: Buenos Aires



REFERENCIAS

-  POLIGONO A INDIVIDUALIZAR
-  CATASTRO PARCELAS AFECTADAS



Información Catastral

Nomenclatura catastral y número de partida, padrón o matrícula catastral, de acuerdo a la denominación de cada provincia o municipio, de todos los inmuebles involucrados.

Cantidad de inmuebles: 15

Superficie aproximada afectada: 69824 mt2

Nº	NOMENCLATURA / CATASTRO	PARTIDA	Superficie total según catastro	Afectada por el barrio
1	Partido: 26, Circunscripción: 1, Sección: OF, QTA: 424, Manzana: 0, Parcela: 3000	026017513	1020	TOTAL
2	Partido: 26, Circunscripción: 1, Sección: OF, QTA: 424, Manzana: 0, Parcela: 4000	026017514	1141	TOTAL
3	Partido: 26, Circunscripción: 1, Sección: OF, QTA: 424, Manzana: 0, Parcela: 5000	026017515	1124	TOTAL
4	Partido: 26, Circunscripción: 1, Sección: OF, QTA: 424, Manzana: 0, Parcela: 6000	026017516	1290	TOTAL
5	Partido: 26, Circunscripción: 1, Sección: OF, QTA: 424, Manzana: 0, Parcela: 7000	026017517	1301	TOTAL
6	Partido: 26, Circunscripción: 1, Sección: OF, QTA: 424, Manzana: 1, Parcela: 3000	026017523	1032	TOTAL
7	Partido: 26, Circunscripción: 1, Sección: OF, QTA: 424, Manzana: 1, Parcela: 4000	026017524	1119	TOTAL
8	Partido: 26, Circunscripción: 1, Sección: OF, QTA: 424, Manzana: 1, Parcela: 5000	026017525	1134	TOTAL
9	Partido: 26, Circunscripción: 1, Sección: OF, QTA: 424, Manzana: 1, Parcela: 6000	026017526	1277	TOTAL
10	Partido: 26, Circunscripción: 1, Sección: OF, QTA: 424, Manzana: 1, Parcela: 7000	026017527	1287	TOTAL
11	Partido: 26, Circunscripción: 1, Sección: OF, QTA: 424, Manzana: 1, Parcela: 8000	026026699	12632	PARCIAL
12	Partido: 26, Circunscripción: 1, Sección: OF, QTA: 424, Manzana: 1, Parcela: 800A	026032449	12235	TOTAL
13	Partido: 26, Circunscripción: 1, Sección: OF, QTA: 424, Manzana: 1, Parcela: 9000	026017528	1255	TOTAL
14	Partido: 26, Circunscripción: 1, Sección: OF, QTA: 424, Manzana: 2, Parcela: 0	026017529	1268	PARCIAL
15	Partido: 26, Circunscripción: 1, Sección: OF, QTA: 433, Manzana: 0, Parcela: 0	026018454	45379	PARCIAL
	SUPERFICIE APROXIMADA AFECTADA			69824



República Argentina - Poder Ejecutivo Nacional
1983/2023 - 40 AÑOS DE DEMOCRACIA

Hoja Adicional de Firmas
Informe gráfico

Número:

Referencia: Anexo Barrio Los Amigos (ID 4749)

El documento fue importado por el sistema GEDO con un total de 3 pagina/s.