

ANEXO

Barrio Posta 16 (ID 1779)

Plano descriptivo

Croquis del inmueble o los inmuebles involucrados, que represente la ubicación con respecto al entorno y su conformación geométrica, sin la rigurosidad técnica de una mensura.



Vista base. General

ID ReNaBaP: 1779
Barrio: POSTA 16

Localidad: ROLDAN
Partido: SAN LORENZO
Provincia: SANTA FE



REFERENCIAS

-  POLIGONO A INDIVIDUALIZAR
-  CATASTRO PARCELAS AFECTADAS

0 100 200 300 400 m



ID ReNaBaP: 1779


Barrio: POSTA 16

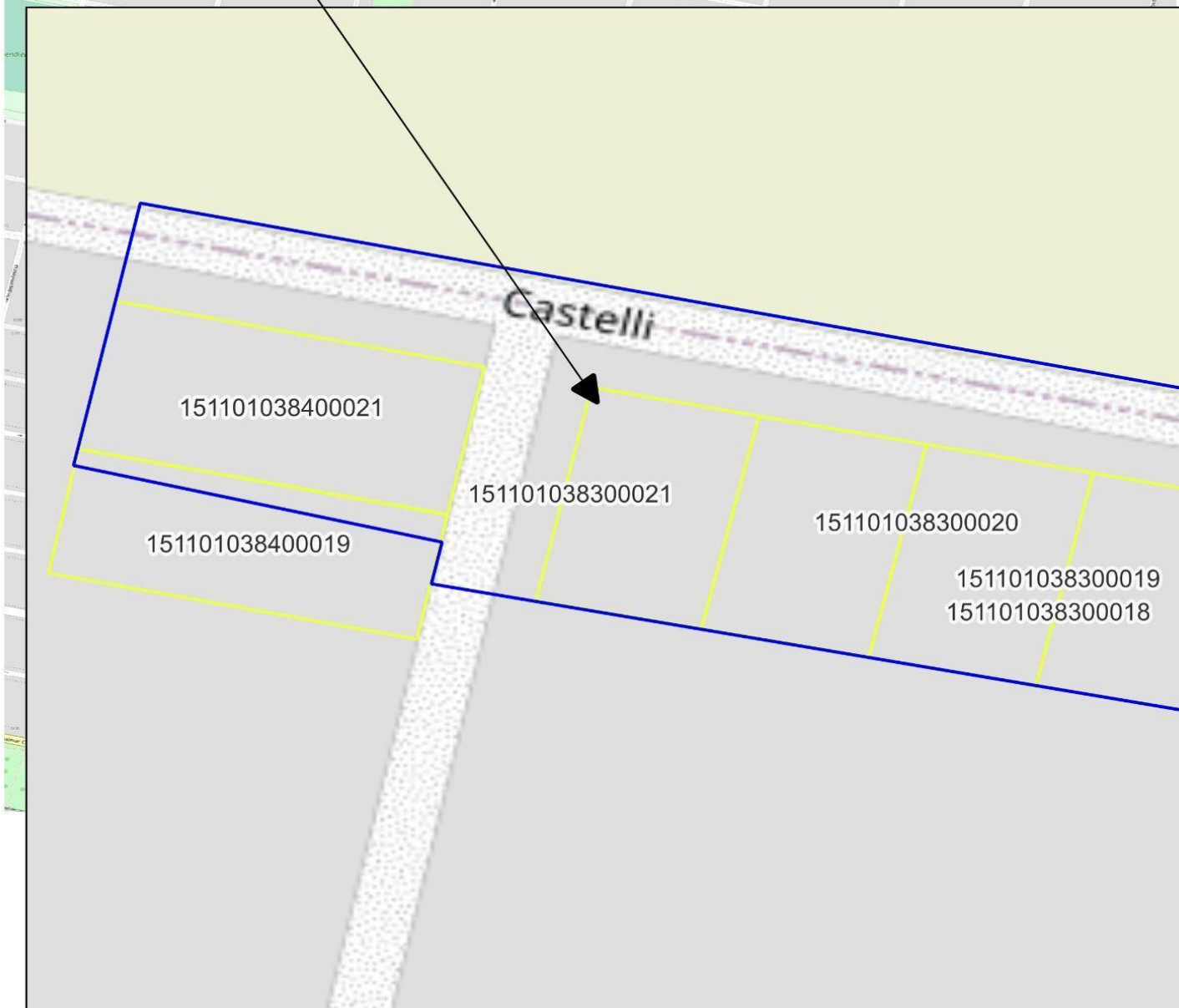
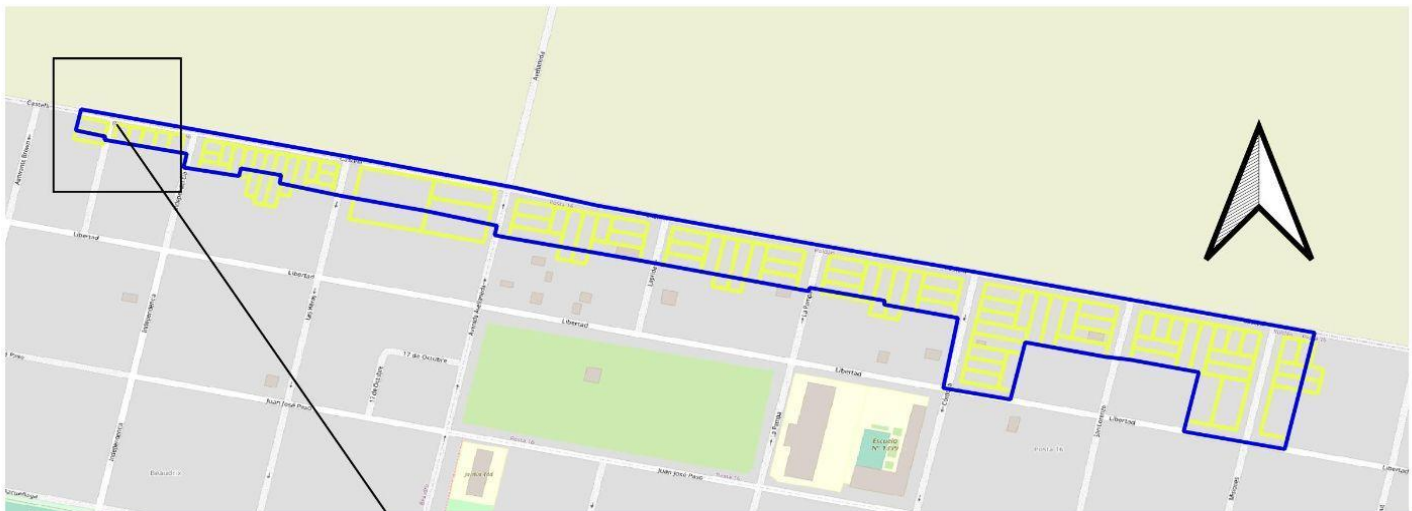
Localidad: ROLDAN

Partido: SAN LORENZO

Provincia: SANTA FE

REFERENCIAS

-  POLIGONO A INDIVIDUALIZAR
-  CATASTRO PARCELAS AFECTADAS



ID ReNaBaP: 1779

Barrio: POSTA 16

Localidad: ROLDAN

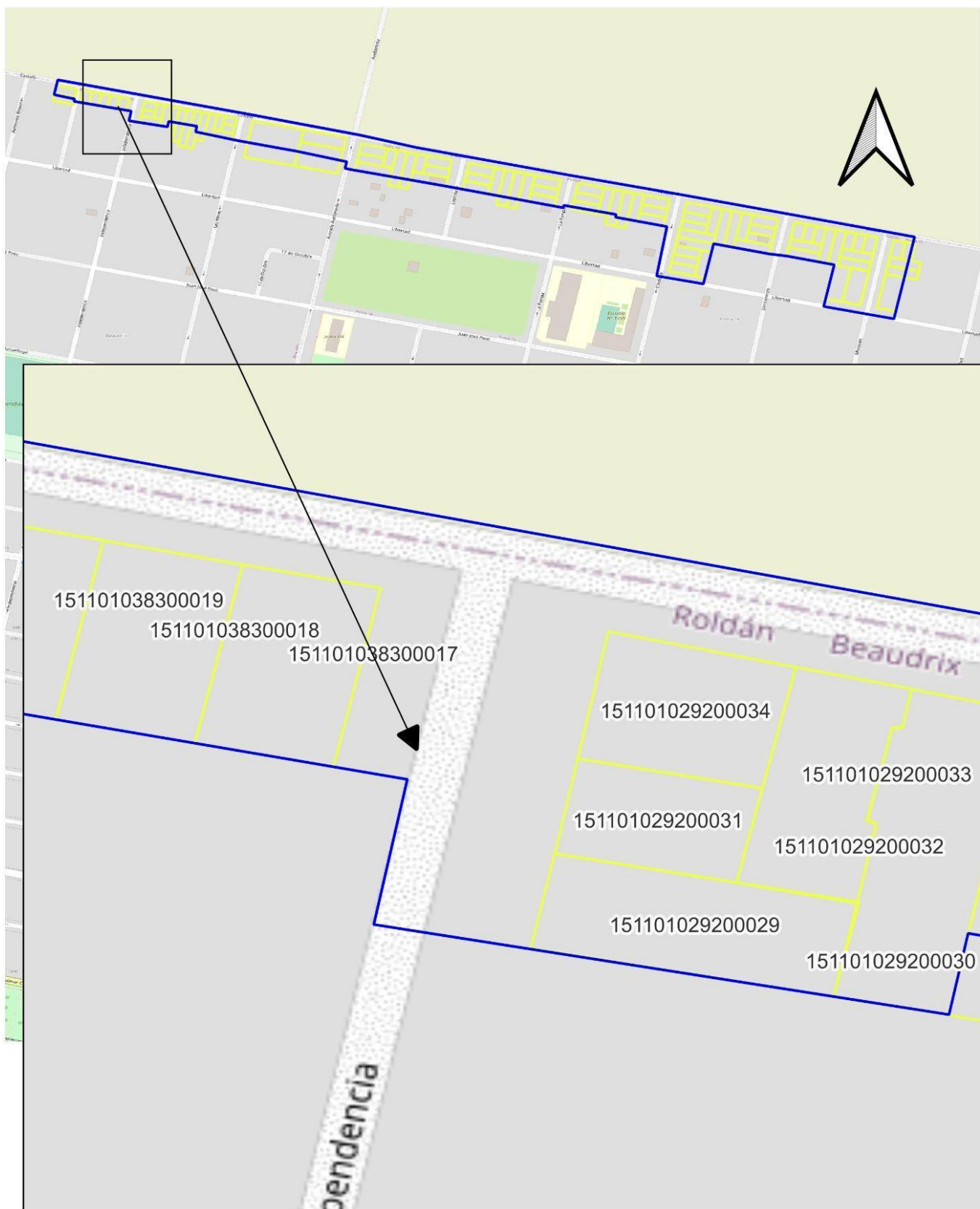
Partido: SAN LORENZO

Provincia: SANTA FE

REFERENCIAS

 POLIGONO A INDIVIDUALIZAR



 CATASTRO PARCELAS AFECTADAS

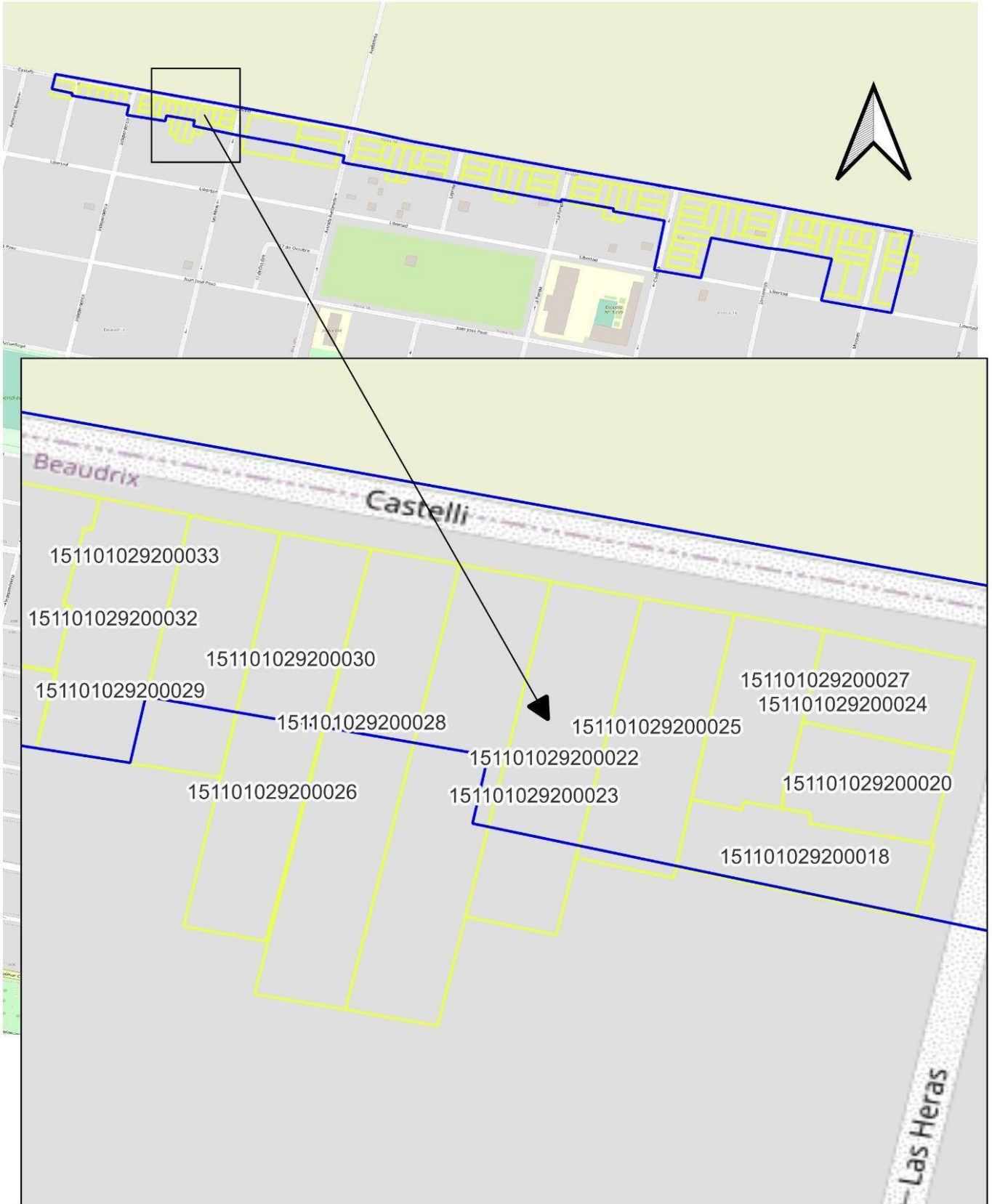


ID ReNaBaP: 1779
Barrio: POSTA 16

Localidad: ROLDAN
Partido: SAN LORENZO
Provincia: SANTA FE

REFERENCIAS

-  POLIGONO A INDIVIDUALIZAR
-  CATASTRO PARCELAS AFECTADAS



ID ReNaBaP: 1779

Barrio: POSTA 16

Localidad: ROLDAN

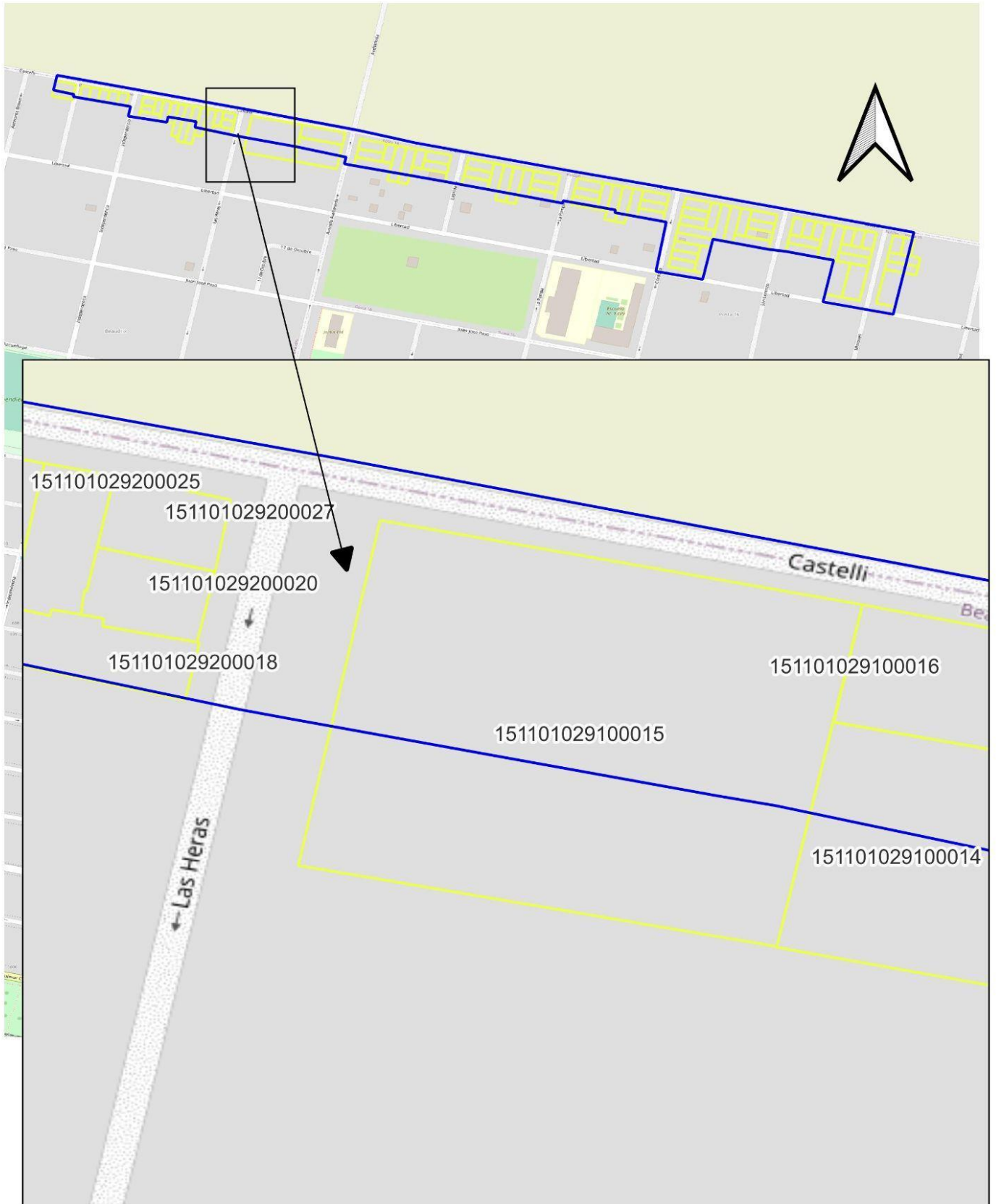
Partido: SAN LORENZO

Provincia: SANTA FE

REFERENCIAS

 POLIGONO A INDIVIDUALIZAR

 CATASTRO PARCELAS AFECTADAS



ID ReNaBaP: 1779

Barrio: POSTA 16

Localidad: ROLDAN

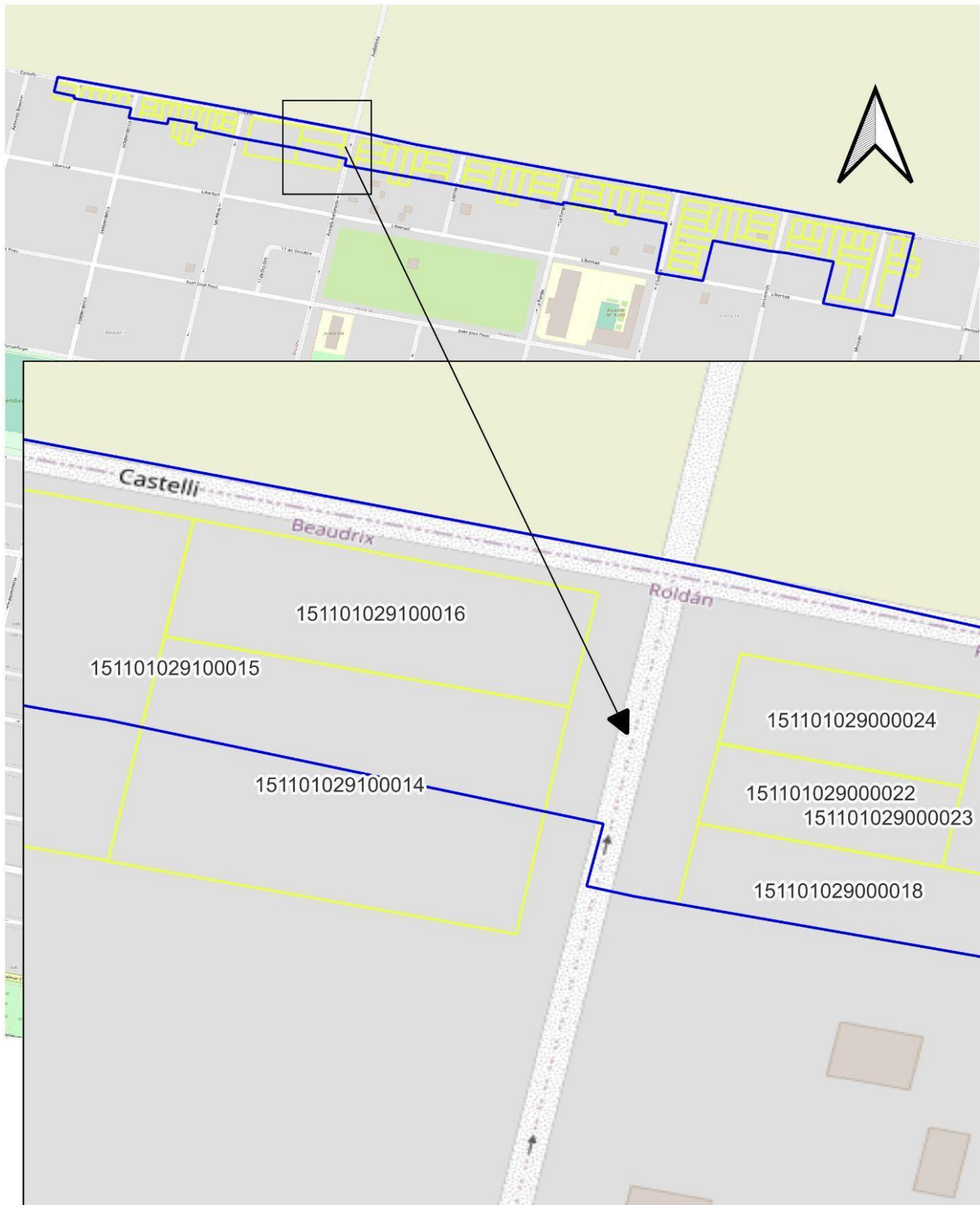
Partido: SAN LORENZO

Provincia: SANTA FE

REFERENCIAS

 POLIGONO A INDIVIDUALIZAR

 CATASTRO PARCELAS AFECTADAS



ID ReNaBaP: 1779

Barrio: POSTA 16

Localidad: ROLDAN

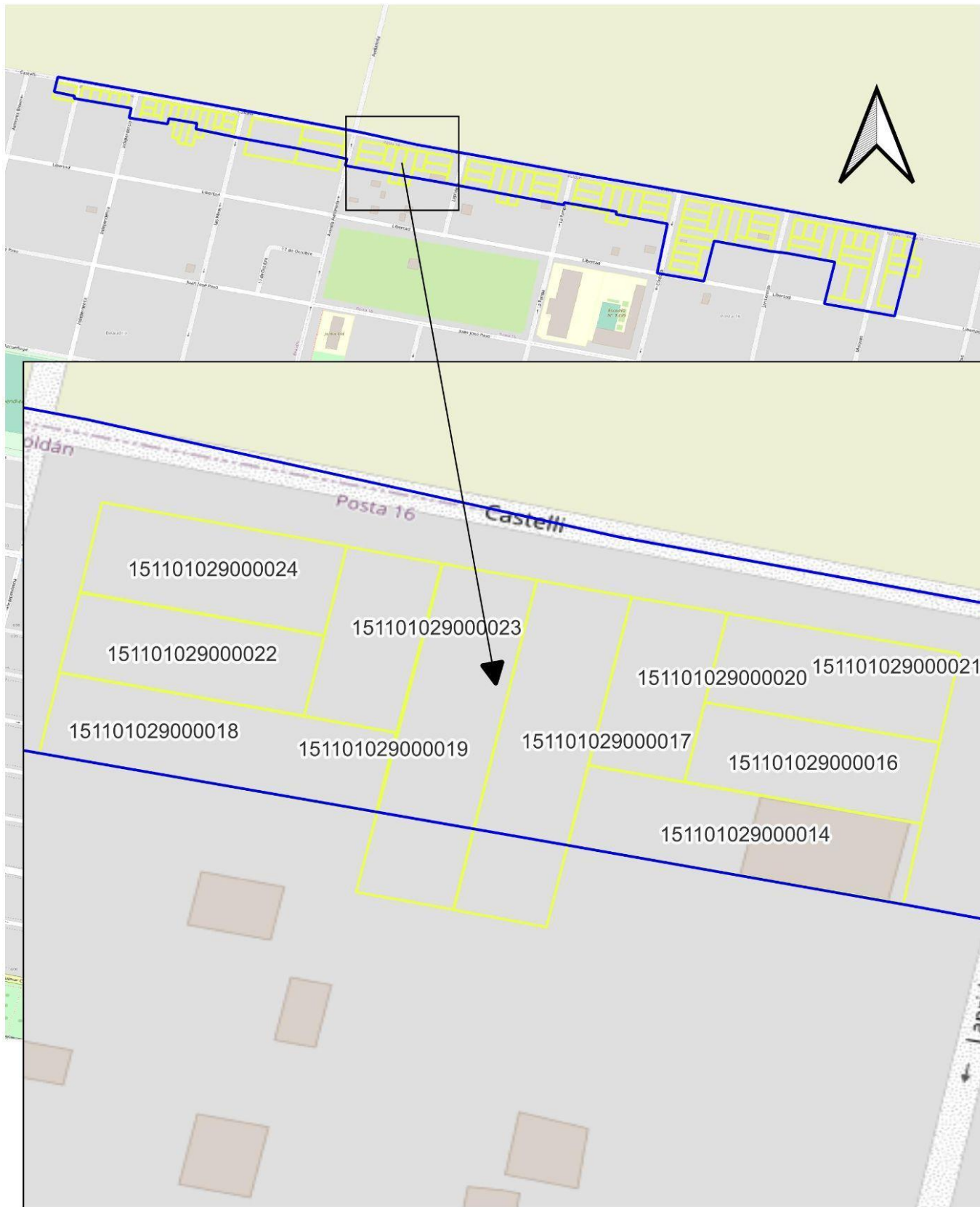
Partido: SAN LORENZO

Provincia: SANTA FE

REFERENCIAS

 POLIGONO A INDIVIDUALIZAR


 CATASTRO PARCELAS AFECTADAS

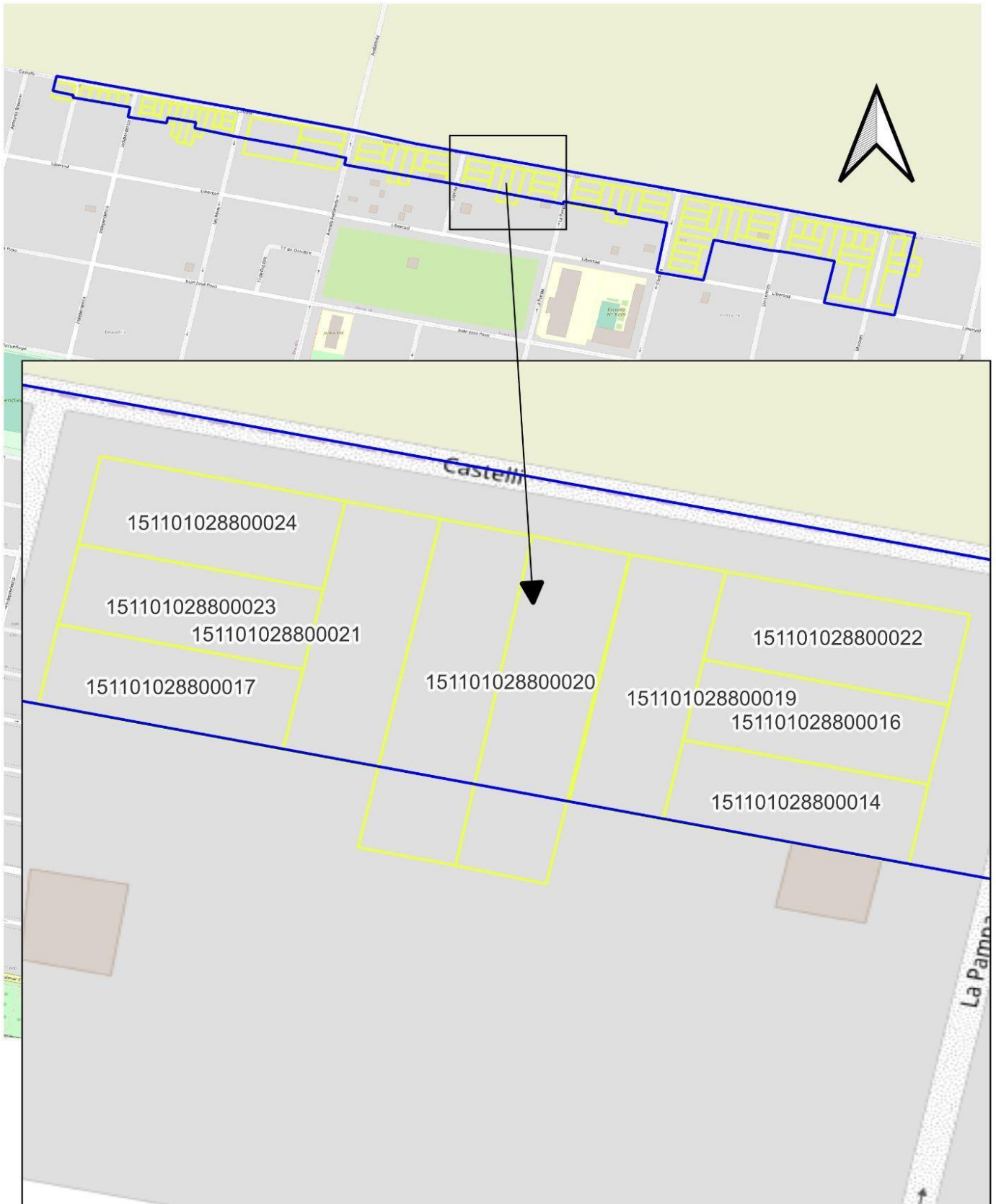


ID ReNaBaP: 1779
Barrio: POSTA 16

Localidad: ROLDAN
Partido: SAN LORENZO
Provincia: SANTA FE

REFERENCIAS

-  POLIGONO A INDIVIDUALIZAR
-  CATASTRO PARCELAS AFECTADAS

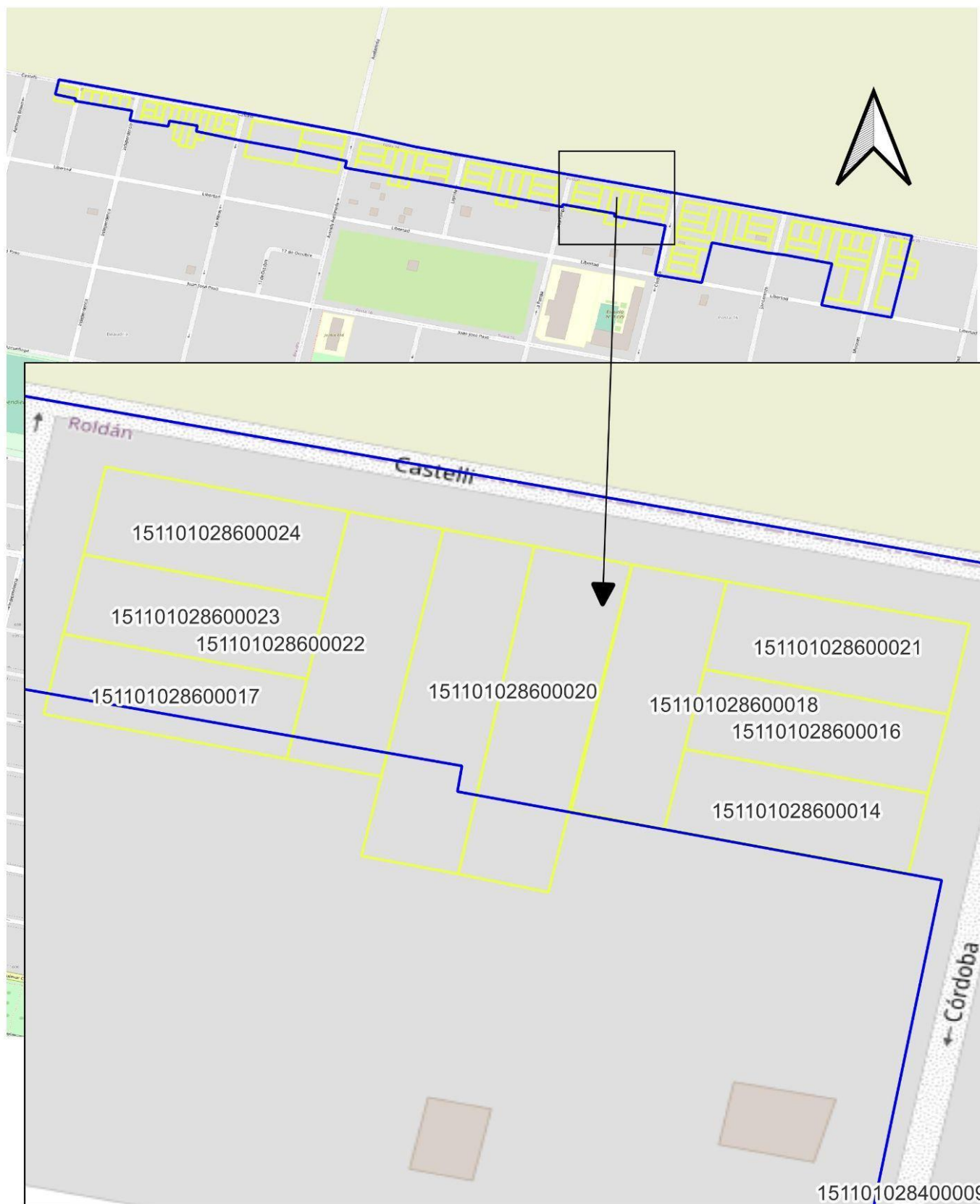


ID ReNaBaP: 1779
Barrio: POSTA 16

Localidad: ROLDAN
Partido: SAN LORENZO
Provincia: SANTA FE

REFERENCIAS



-  POLIGONO A INDIVIDUALIZAR
-  CATASTRO PARCELAS AFECTADAS

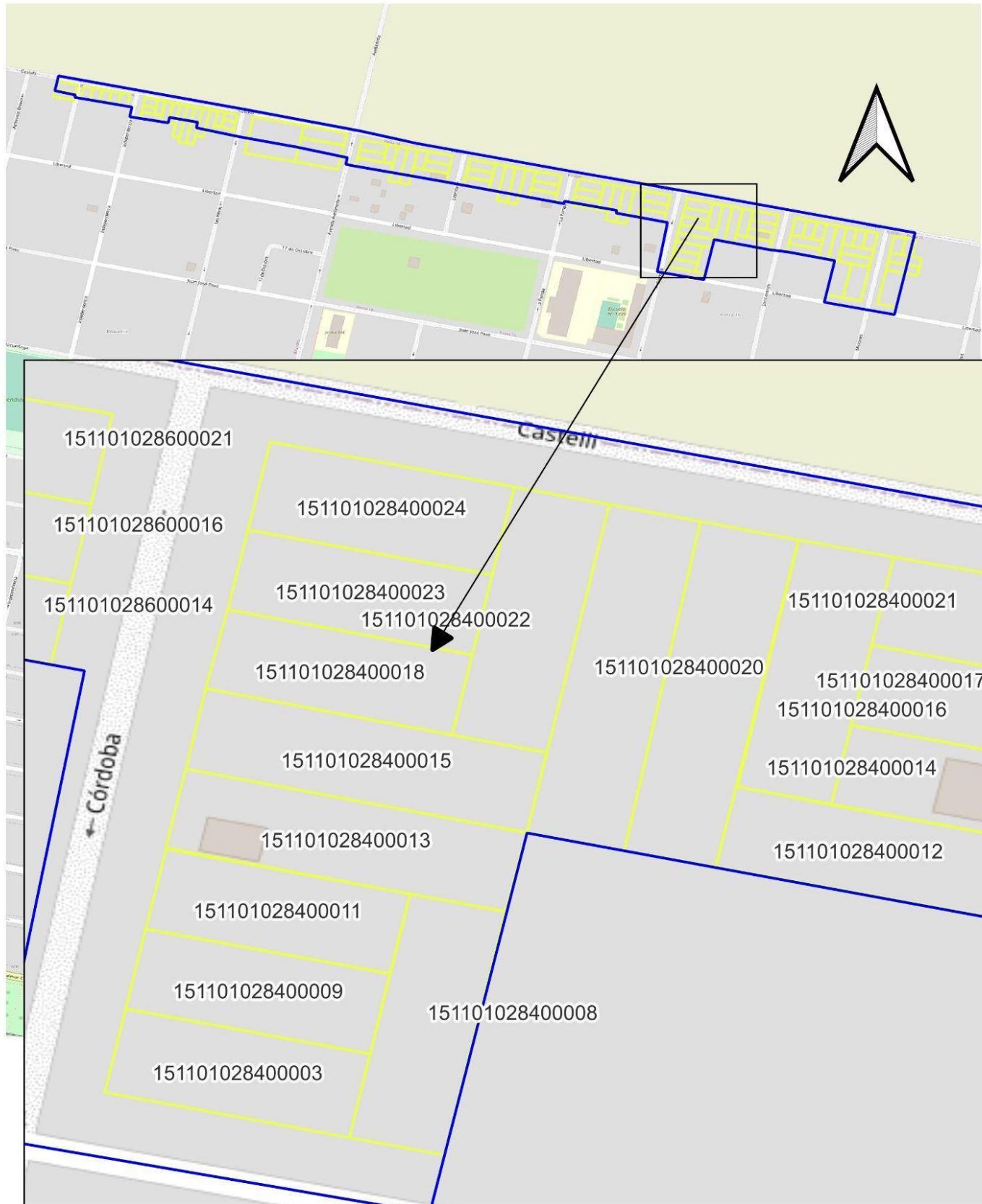


ID ReNaBaP: 1779
Barrio: POSTA 16

Localidad: ROLDAN
Partido: SAN LORENZO
Provincia: SANTA FE

REFERENCIAS



-  POLIGONO A INDIVIDUALIZAR
-  CATASTRO PARCELAS AFECTADAS

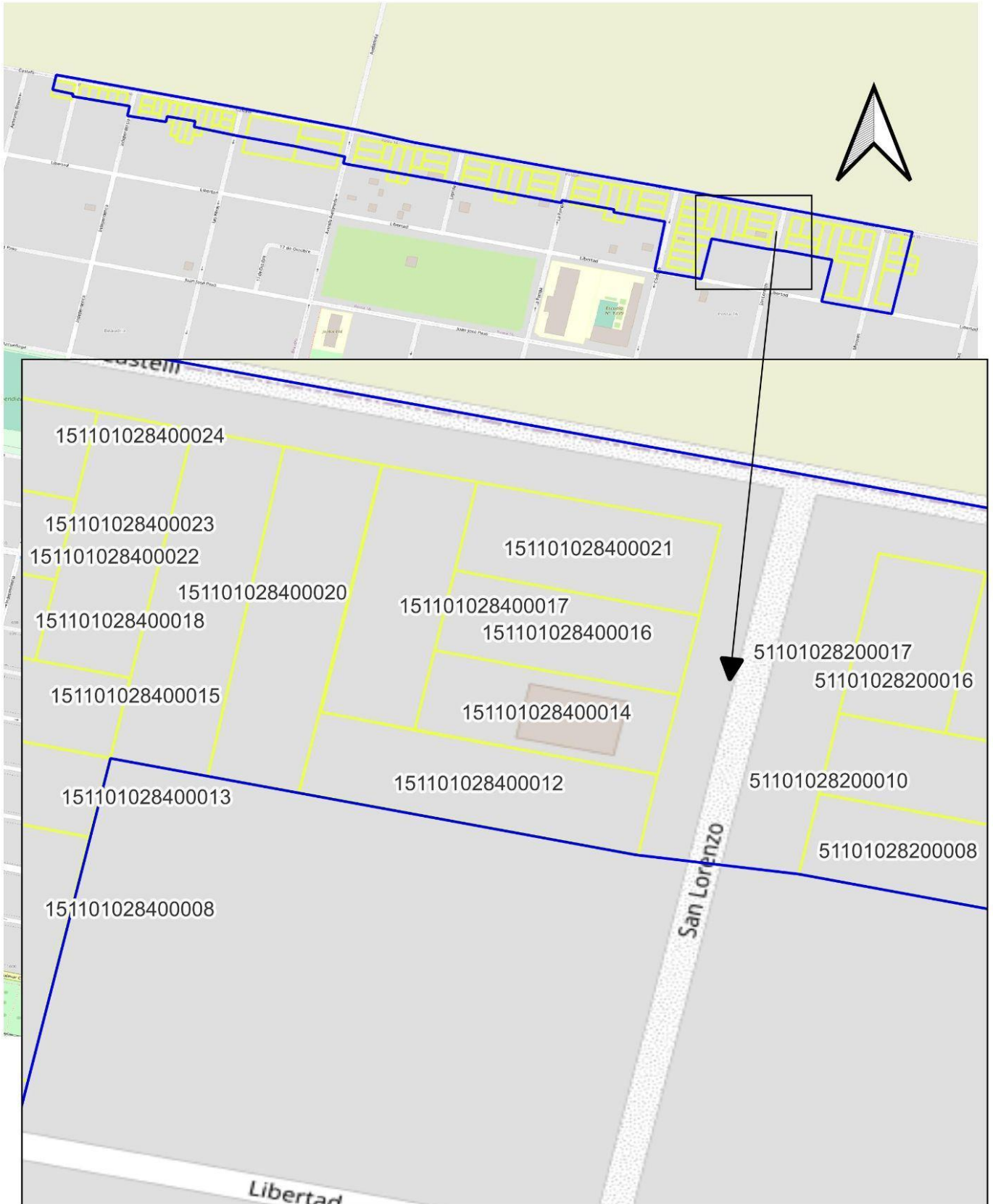


ID ReNaBaP: 1779
Barrio: POSTA 16

Localidad: ROLDAN
Partido: SAN LORENZO
Provincia: SANTA FE

REFERENCIAS



-  POLIGONO A INDIVIDUALIZAR
-  CATASTRO PARCELAS AFECTADAS

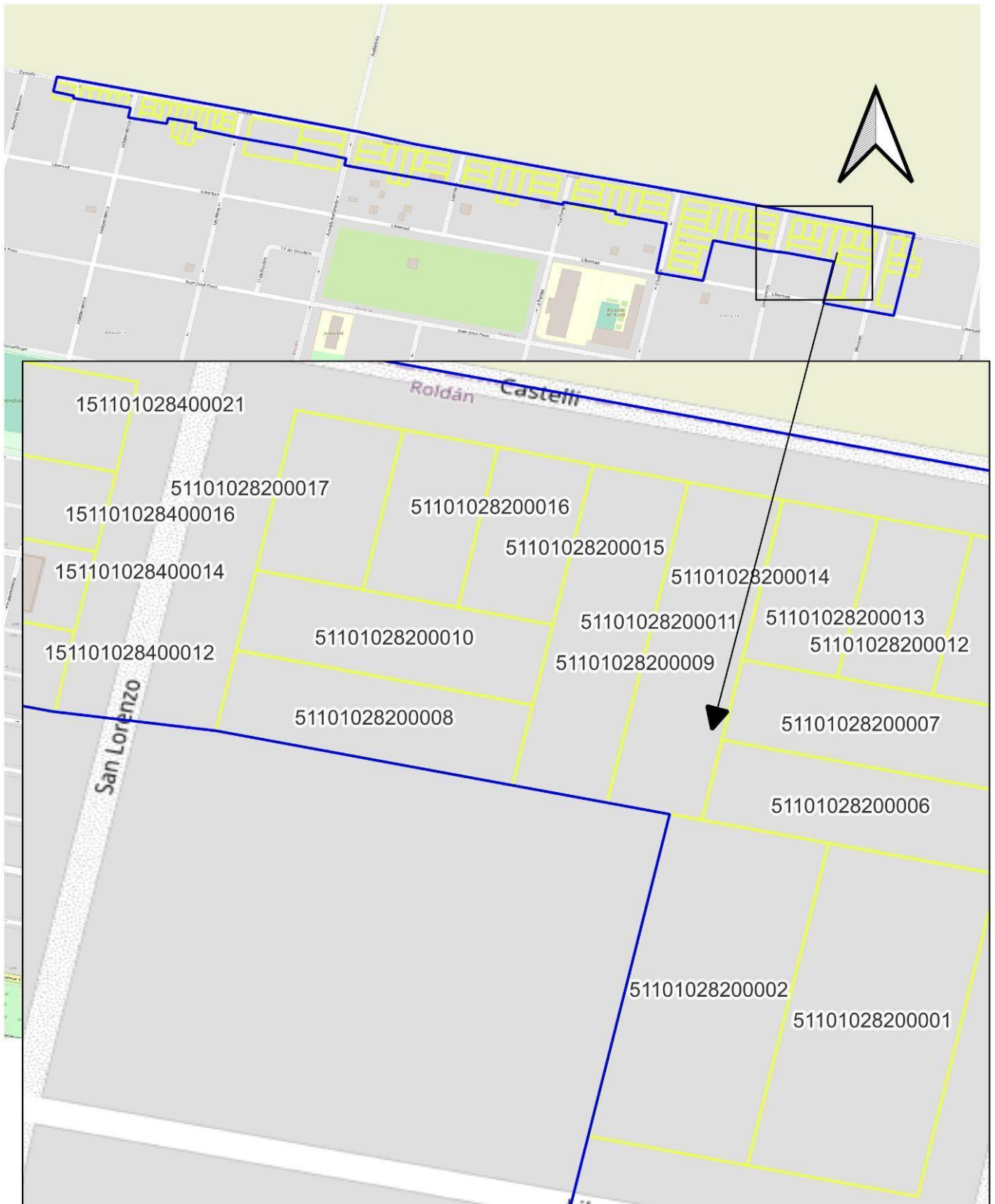


ID ReNaBaP: 1779
Barrio: POSTA 16

Localidad: ROLDAN
Partido: SAN LORENZO
Provincia: SANTA FE

REFERENCIAS



-  POLIGONO A INDIVIDUALIZAR
-  CATASTRO PARCELAS AFECTADAS

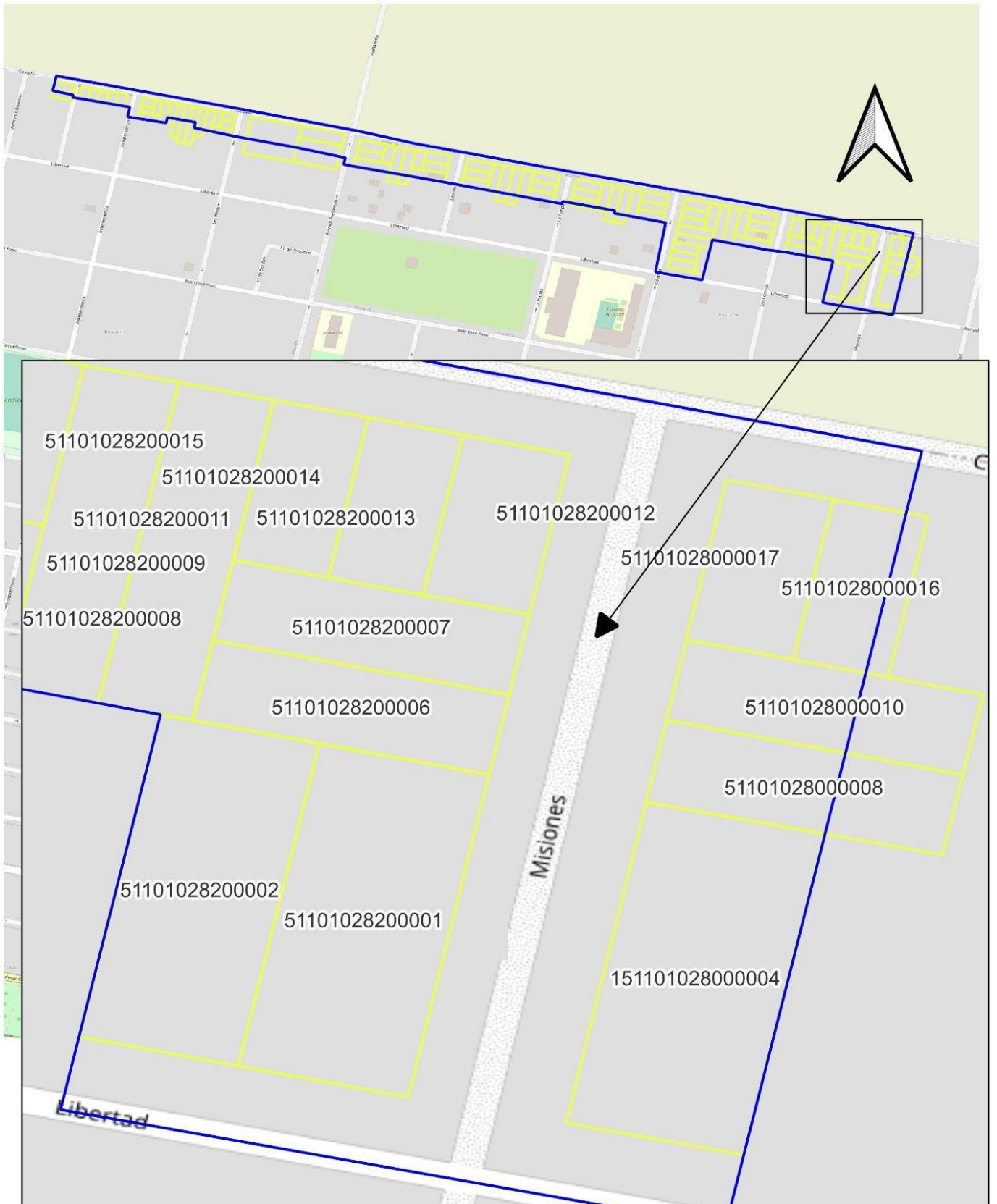


ID ReNaBaP: 1779
Barrio: POSTA 16

Localidad: ROLDAN
Partido: SAN LORENZO
Provincia: SANTA FE

REFERENCIAS

-  POLIGONO A INDIVIDUALIZAR
-  CATASTRO PARCELAS AFECTADAS



Vista satelital

ID ReNaBaP: 1779

Barrio: POSTA 16



Localidad: ROLDAN

Partido: SAN LORENZO

Provincia: SANTA FE



REFERENCIAS

-  POLIGONO A INDIVIDUALIZAR
-  CATASTRO PARCELAS AFECTADAS

0 100 200 300 400 m



Información Catastral

Nomenclatura catastral y número de partida, padrón o matrícula catastral, de acuerdo a la denominación de cada provincia o municipio, de todos los inmuebles involucrados.

Cantidad de inmuebles: 115

Superficie aproximada afectada: 54307.63 m2

Nº	NOMENCLATURA / CATASTRO	NOMENCLATURA CERRADA	Superficie total según catastro	Afectada por el barrio
1	Distrito: Roldan, Sección: 1, Manzana: 384, Parcela: 21	151101038400021	290.33	TOTAL
2	Distrito: Roldan, Sección: 1, Manzana: 384, Parcela: 19	151101038400019	244.00	PARCIAL
3	Distrito: Roldan, Sección: 1, Manzana: 383, Parcela: 21	151101038300021	189.16	TOTAL
4	Distrito: Roldan, Sección: 1, Manzana: 383, Parcela: 20	151101038300020	189.92	TOTAL
5	Distrito: Roldan, Sección: 1, Manzana: 383, Parcela: 19	151101038300019	189.85	TOTAL
6	Distrito: Roldan, Sección: 1, Manzana: 383, Parcela: 18	151101038300018	189.97	TOTAL
7	Distrito: Roldan, Sección: 1, Manzana: 383, Parcela: 17	151101038300017	188.22	TOTAL
8	Distrito: Roldan, Sección: 1, Manzana: 292, Parcela: 34	151101029200034	175.83	TOTAL
9	Distrito: Roldan, Sección: 1, Manzana: 292, Parcela: 31	151101029200031	131.61	TOTAL
10	Distrito: Roldan, Sección: 1, Manzana: 292, Parcela: 33	151101029200033	186.86	TOTAL
11	Distrito: Roldan, Sección: 1, Manzana: 292, Parcela: 29	151101029200029	218.35	TOTAL
12	Distrito: Roldan, Sección: 1, Manzana: 292, Parcela: 32	151101029200032	270.82	TOTAL
13	Distrito: Roldan, Sección: 1, Manzana: 292, Parcela: 30	151101029200030	255.36	PARCIAL
14	Distrito: Roldan, Sección: 1, Manzana: 292, Parcela: 28	151101029200028	389.88	PARCIAL
15	Distrito: Roldan, Sección: 1, Manzana: 292, Parcela: 26	151101029200026	459.27	PARCIAL
16	Distrito: Roldan, Sección: 1, Manzana: 292, Parcela: 23	151101029200023	468.80	PARCIAL
17	Distrito: Roldan, Sección: 1, Manzana: 292, Parcela: 22	151101029200022	352.23	PARCIAL
18	Distrito: Roldan, Sección: 1, Manzana: 292, Parcela: 25	151101029200025	285.17	PARCIAL
19	Distrito: Roldan, Sección: 1, Manzana: 292, Parcela: 24	151101029200024	186.30	TOTAL
20	Distrito: Roldan, Sección: 1, Manzana: 292, Parcela: 27	151101029200027	158.65	TOTAL
21	Distrito: Roldan, Sección: 1, Manzana: 292, Parcela: 20	151101029200020	160.02	TOTAL
22	Distrito: Roldan, Sección: 1, Manzana: 292, Parcela: 18	151101029200018	200.56	TOTAL
23	Distrito: Roldan, Sección: 1, Manzana: 291, Parcela: 15	151101029100015	3,116.15	PARCIAL

24	Distrito: Roldan, Sección: 1, Manzana: 291, Parcela: 16	151101029100016	883.36	TOTAL
25	Distrito: Roldan, Sección: 1, Manzana: 291, Parcela: 14	151101029100014	1,740.12	PARCIAL
26	Distrito: Roldan, Sección: 1, Manzana: 290, Parcela: 24	151101029000024	415.40	TOTAL
27	Distrito: Roldan, Sección: 1, Manzana: 290, Parcela: 22	151101029000022	372.53	TOTAL
28	Distrito: Roldan, Sección: 1, Manzana: 290, Parcela: 23	151101029000023	300.89	TOTAL
29	Distrito: Roldan, Sección: 1, Manzana: 290, Parcela: 18	151101029000018	511.02	TOTAL
30	Distrito: Roldan, Sección: 1, Manzana: 290, Parcela: 19	151101029000019	595.34	PARCIAL
31	Distrito: Roldan, Sección: 1, Manzana: 290, Parcela: 17	151101029000017	586.37	PARCIAL
32	Distrito: Roldan, Sección: 1, Manzana: 290, Parcela: 20	151101029000020	304.84	TOTAL
33	Distrito: Roldan, Sección: 1, Manzana: 290, Parcela: 21	151101029000021	391.05	TOTAL
34	Distrito: Roldan, Sección: 1, Manzana: 290, Parcela: 16	151101029000016	356.72	TOTAL
35	Distrito: Roldan, Sección: 1, Manzana: 290, Parcela: 14	151101029000014	502.23	TOTAL
36	Distrito: Roldan, Sección: 1, Manzana: 288, Parcela: 24	151101028800024	407.94	TOTAL
37	Distrito: Roldan, Sección: 1, Manzana: 288, Parcela: 23	151101028800023	371.28	TOTAL
38	Distrito: Roldan, Sección: 1, Manzana: 288, Parcela: 17	151101028800017	372.56	TOTAL
39	Distrito: Roldan, Sección: 1, Manzana: 288, Parcela: 21	151101028800021	447.21	TOTAL
40	Distrito: Roldan, Sección: 1, Manzana: 288, Parcela: 20	151101028800020	587.38	TOTAL
41	Distrito: Roldan, Sección: 1, Manzana: 288, Parcela: 18	151101028800018	587.79	PARCIAL
42	Distrito: Roldan, Sección: 1, Manzana: 288, Parcela: 19	151101028800019	442.68	TOTAL
43	Distrito: Roldan, Sección: 1, Manzana: 288, Parcela: 22	151101028800022	412.71	TOTAL
44	Distrito: Roldan, Sección: 1, Manzana: 288, Parcela: 16	151101028800016	370.47	TOTAL
45	Distrito: Roldan, Sección: 1, Manzana: 288, Parcela: 14	151101028800014	370.65	TOTAL
46	Distrito: Roldan, Sección: 1, Manzana: 288, Parcela: 24	151101028800024	407.94	TOTAL
47	Distrito: Roldan, Sección: 1, Manzana: 288, Parcela: 23	151101028800023	371.28	TOTAL
48	Distrito: Roldan, Sección: 1, Manzana: 288, Parcela: 17	151101028800017	372.56	TOTAL
49	Distrito: Roldan, Sección: 1, Manzana: 288, Parcela: 21	151101028800021	447.21	TOTAL
50	Distrito: Roldan, Sección: 1, Manzana: 288, Parcela: 20	151101028800020	587.38	PARCIAL
51	Distrito: Roldan, Sección: 1, Manzana: 288, Parcela: 18	151101028800018	587.79	TOTAL
52	Distrito: Roldan, Sección: 1, Manzana: 288, Parcela: 19	151101028800019	442.68	TOTAL

53	Distrito: Roldan, Sección: 1, Manzana: 288, Parcela: 22	151101028800022	412.71	TOTAL
54	Distrito: Roldan, Sección: 1, Manzana: 288, Parcela: 16	151101028800016	370.47	TOTAL
55	Distrito: Roldan, Sección: 1, Manzana: 288, Parcela: 14	151101028800014	370.65	TOTAL
56	Distrito: Roldan, Sección: 1, Manzana: 286, Parcela: 24	151101028600024	407.94	TOTAL
57	Distrito: Roldan, Sección: 1, Manzana: 286, Parcela: 23	151101028600023	371.28	TOTAL
58	Distrito: Roldan, Sección: 1, Manzana: 286, Parcela: 17	151101028600017	372.56	PARCIAL
59	Distrito: Roldan, Sección: 1, Manzana: 286, Parcela: 22	151101028600022	447.21	PARCIAL
60	Distrito: Roldan, Sección: 1, Manzana: 286, Parcela: 20	151101028600020	587.37	PARCIAL
61	Distrito: Roldan, Sección: 1, Manzana: 286, Parcela: 19	151101028600019	587.79	PARCIAL
62	Distrito: Roldan, Sección: 1, Manzana: 286, Parcela: 18	151101028600018	442.68	TOTAL
63	Distrito: Roldan, Sección: 1, Manzana: 286, Parcela: 21	151101028600021	412.71	TOTAL
64	Distrito: Roldan, Sección: 1, Manzana: 286, Parcela: 16	151101028600016	370.47	TOTAL
65	Distrito: Roldan, Sección: 1, Manzana: 286, Parcela: 14	151101028600014	370.65	TOTAL
66	Distrito: Roldan, Sección: 1, Manzana: 284, Parcela: 24	151101028400024	407.93	TOTAL
67	Distrito: Roldan, Sección: 1, Manzana: 284, Parcela: 23	151101028400023	371.28	TOTAL
68	Distrito: Roldan, Sección: 1, Manzana: 284, Parcela: 18	151101028400018	371.92	TOTAL
69	Distrito: Roldan, Sección: 1, Manzana: 284, Parcela: 22	151101028400022	447.21	TOTAL
70	Distrito: Roldan, Sección: 1, Manzana: 284, Parcela: 20	151101028400020	587.37	TOTAL
71	Distrito: Roldan, Sección: 1, Manzana: 284, Parcela: 19	151101028400019	588.22	TOTAL
72	Distrito: Roldan, Sección: 1, Manzana: 284, Parcela: 17	151101028400017	442.68	TOTAL
73	Distrito: Roldan, Sección: 1, Manzana: 284, Parcela: 21	151101028400021	412.71	TOTAL
74	Distrito: Roldan, Sección: 1, Manzana: 284, Parcela: 16	151101028400016	370.47	TOTAL
75	Distrito: Roldan, Sección: 1, Manzana: 284, Parcela: 14	151101028400014	369.34	TOTAL
76	Distrito: Roldan, Sección: 1, Manzana: 282, Parcela: 17	151101028200017	324.04	TOTAL
77	Distrito: Roldan, Sección: 1, Manzana: 282, Parcela: 16	151101028200016	288.06	TOTAL
78	Distrito: Roldan, Sección: 1, Manzana: 282, Parcela: 15	151101028200015	288.74	TOTAL
79	Distrito: Roldan, Sección: 1, Manzana: 282, Parcela: 10	151101028200010	450.40	TOTAL
80	Distrito: Roldan, Sección: 1, Manzana: 282, Parcela: 8	151101028200008	450.37	TOTAL
81	Distrito: Roldan, Sección: 1, Manzana: 282, Parcela: 11	151101028200011	574.99	TOTAL

82	Distrito: Roldan, Sección: 1, Manzana: 282, Parcela: 9	151101028200009	573.97	TOTAL
83	Distrito: Roldan, Sección: 1, Manzana: 282, Parcela: 14	151101028200014	287.49	TOTAL
84	Distrito: Roldan, Sección: 1, Manzana: 282, Parcela: 13	151101028200013	287.78	TOTAL
85	Distrito: Roldan, Sección: 1, Manzana: 282, Parcela: 12	151101028200012	323.03	TOTAL
86	Distrito: Roldan, Sección: 1, Manzana: 282, Parcela: 7	151101028200007	450.52	TOTAL
87	Distrito: Roldan, Sección: 1, Manzana: 282, Parcela: 6	151101028200006	448.82	TOTAL
88	Distrito: Roldan, Sección: 1, Manzana: 282, Parcela: 1	151101028200001	1,037.71	TOTAL
89	Distrito: Roldan, Sección: 1, Manzana: 282, Parcela: 2	151101028200002	967.23	TOTAL
90	Distrito: Roldan, Sección: 1, Manzana: 282, Parcela: 17	151101028200017	324.04	TOTAL
91	Distrito: Roldan, Sección: 1, Manzana: 282, Parcela: 16	151101028200016	288.06	TOTAL
92	Distrito: Roldan, Sección: 1, Manzana: 282, Parcela: 15	151101028200015	288.74	TOTAL
93	Distrito: Roldan, Sección: 1, Manzana: 282, Parcela: 10	151101028200010	450.40	TOTAL
94	Distrito: Roldan, Sección: 1, Manzana: 282, Parcela: 8	151101028200008	450.37	TOTAL
95	Distrito: Roldan, Sección: 1, Manzana: 282, Parcela: 11	151101028200011	574.99	TOTAL
96	Distrito: Roldan, Sección: 1, Manzana: 282, Parcela: 9	151101028200009	573.97	TOTAL
97	Distrito: Roldan, Sección: 1, Manzana: 282, Parcela: 14	151101028200014	287.49	TOTAL
98	Distrito: Roldan, Sección: 1, Manzana: 282, Parcela: 13	151101028200013	287.78	TOTAL
99	Distrito: Roldan, Sección: 1, Manzana: 282, Parcela: 12	151101028200012	323.03	TOTAL
100	Distrito: Roldan, Sección: 1, Manzana: 282, Parcela: 7	151101028200007	450.52	TOTAL
101	Distrito: Roldan, Sección: 1, Manzana: 282, Parcela: 6	151101028200006	448.82	TOTAL
102	Distrito: Roldan, Sección: 1, Manzana: 282, Parcela: 1	151101028200001	1,037.71	TOTAL
103	Distrito: Roldan, Sección: 1, Manzana: 282, Parcela: 2	151101028200002	967.23	TOTAL
104	Distrito: Roldan, Sección: 1, Manzana: 280, Parcela: 17	151101028000017	324.04	TOTAL
105	Distrito: Roldan, Sección: 1, Manzana: 280, Parcela: 16	151101028000016	288.06	PARCIAL
106	Distrito: Roldan, Sección: 1, Manzana: 280, Parcela: 10	151101028000010	450.40	PARCIAL
107	Distrito: Roldan, Sección: 1, Manzana: 280, Parcela: 8	151101028000008	455.20	PARCIAL
108	Distrito: Roldan, Sección: 1, Manzana: 280, Parcela: 4	151101028000004	1,079.31	TOTAL
109	Distrito: Roldan, Sección: 1, Manzana: 284, Parcela: 15	151101028400015	518.93	TOTAL
110	Distrito: Roldan, Sección: 1, Manzana: 284, Parcela: 13	151101028400013	514.41	TOTAL

111	Distrito: Roldan, Sección: 1, Manzana: 284, Parcela: 11	151101028400011	372.57	TOTAL
112	Distrito: Roldan, Sección: 1, Manzana: 284, Parcela: 9	151101028400009	370.74	TOTAL
113	Distrito: Roldan, Sección: 1, Manzana: 284, Parcela: 3	151101028400003	387.84	TOTAL
114	Distrito: Roldan, Sección: 1, Manzana: 284, Parcela: 8	151101028400008	438.90	TOTAL
115	Distrito: Roldan, Sección: 1, Manzana: 284, Parcela: 12	151101028400012	514.17	TOTAL
SUPERFICIE APROXIMADA AFECTADA				54307.63



República Argentina - Poder Ejecutivo Nacional
1983/2023 - 40 AÑOS DE DEMOCRACIA

Hoja Adicional de Firmas
Informe gráfico

Número:

Referencia: Informe gráfico ANEXO Barrio Posta 16 (id 1779)

El documento fue importado por el sistema GEDO con un total de 19 pagina/s.