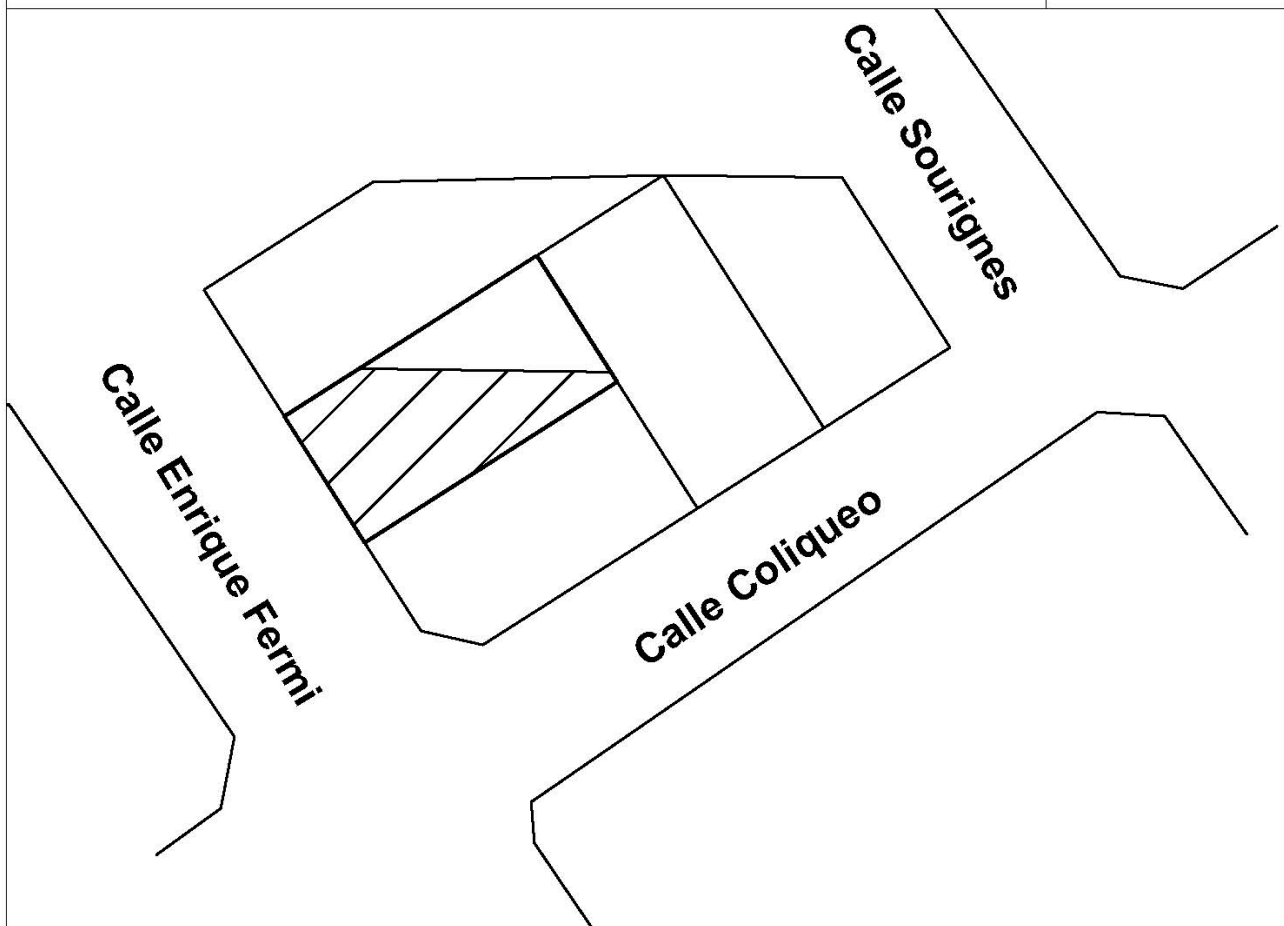
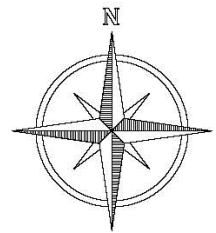


ANEXO

	IDENTIFICACIÓN DEL INMUEBLE	PROVINCIA	PARTIDO/ DEPARTAMENTO	LOCALIDAD	NOMENCLATURA CATASTRAL
1	Calle Espinosa esquina Pasaje Rawson y calle Deán Funes.	Buenos Aires	Avellaneda	Isla Maciel Dock Sud	Partido Avellaneda (4) - Circunscripción I - Sección N - Fracción I - Parcela 2
2	Colectora Norte Ruta Nacional N° 9 esquina Calle Vicente López	Buenos Aires	Campana	Campana	Sector sin catastrar, superficie afectada en Plano 14-161-1968
3	Cuadro de Estación Elordi – Ex Línea Sarmiento – Ramal S7	Buenos Aires	General Villegas	Elordi	Sector sin catastrar. Se encuentra dentro del Partido de General Villegas (50) – Circunscripción III – Sección A
4	Próximo a Avda. Presidente Frondizi intersección Avda. San Martín	Buenos Aires	Bahía Blanca	Ingeniero White	Partido 007 Bahía Blanca - Circunscripción XIV - Parcelas 1571r y 1571s
5	Luis Ángel Firpo, Calle 14, Calle B, Batalla de Salta, Calle J y Calle 16	Buenos Aires	Tres de Febrero	Pablo Podestá	Partido 117 Tres de Febrero - Circunscripción IV – Sección P - Fracción I - Parcela 3q
6	Cuadro de Estación Vallimanca – Ex Línea Roca – Ramal R28	Buenos Aires	Bolívar	Vallimanca	Sector sin catastrar. Se encuentra dentro del Partido de Bolívar - (11) – Circunscripción VII
7	Calle Enrique Fermi entre calle Coliqueo y Autopista Acceso Oeste	Buenos Aires	Morón	Villa Sarmiento	Partido 101 Morón – Circunscripción III – Sección E – Manzana 230 – Parcela 12 (parte)
8	Colectora sur Autopista Acceso Oeste entre Calle Rico y Eustaquio Díaz Vélez	Buenos Aires	Morón	Villa Sarmiento	Partido 101 Morón - Circunscripción III – Sección C – Quinta 13 – Manzana 13a – Parcela 4a

9	Calle De los Derechos Humanos S/Nº entre calle Libres del Sur y calle Hilario Ballesteros	Buenos Aires	Morón	Villa Sarmiento	Partido 101 Morón – Circunscripción III – Sección C – Manzana 164 – Parcela 34a
10	Avenida Gendarmería Nacional, Chacabuco, Gendarme Miguel Angel Román, Presidente Ramón Castillo y Laguna del Desierto	Santa Cruz	Güer Aike	Río Turbio.	Departamento 01 – Localidad 02 – Circunscripción 05 – Sección 03 – Manzana 34200 – Parcelas 1,2,3,4,5,6,7,8,9,10,11 / Manzana 34500 – Parcelas 1,2,3,4,5,6,7,8,9,10,11,12, 13,14,15 / Manzana 34800 – Parcelas 1,2,3,4,5,6,7,8 / Manzana 34900 - Parcelas 1,2,3,4,5,6,7,8,9,10,11 / Manzana 35200 - Parcelas 1,2,3,4,5,6,7,8,9,10,11,12, 13,14,15,16,17,18,19,20,21, 22 / Manzana 35300 - Parcelas 1,2,3,4,5,6,7,8,9,10,11,12, 13,14,15,16,17,18,19 / Manzana 36800 - Parcelas 1,2,3,4,5,6,7,8,9,10,11,12, 13,14,15,16,17,18,19,20,21, 22,23,24,25 / Manzana 36900 – Parcela 1 / Manzana 37000 – Parcelas 1,2,3,4,5,6,7,8,9,10,11,12, 13,14,15,16,17,18,19,20,21 / Manzana 37100 – Parcelas 1,2,3,4,5,6,7,8,9,10,11,12, 13,14,15,16,17,18,19,20
11	Piedras S/Nº entre calles Domingo Matheu y Pasaje Roca	Santa Fe	La Capital	Santa Fe	Departamento 10 – Distrito 11 – Sección 04 – Manzana 1265 – Parcela 6 (parte)

CROQUIS CORRESPONDIENTE AL INMUEBLE DE ORDEN N°7



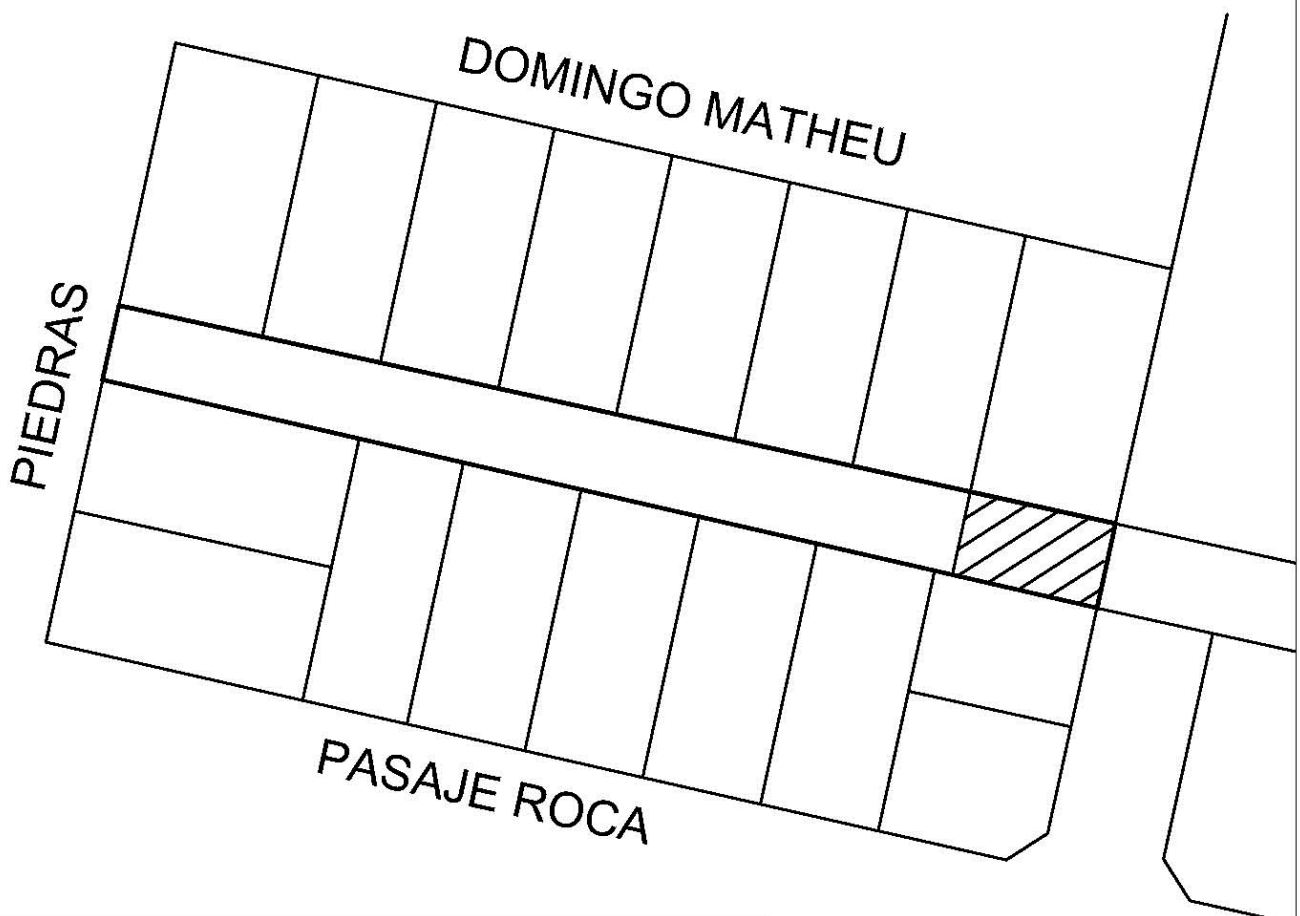
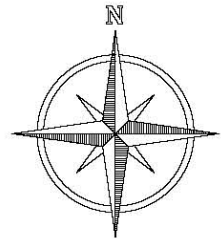
REFERENCIAS



Parte Parcela 12,
autorización venta.
Superficie: 135,06m².

NOTA: Las medidas consignadas son aproximadas sujetas a mensura.

CROQUIS CORRESPONDIENTE AL INMUEBLE DE ORDEN N°11



REFERENCIAS



Parte Parcela 6,
autorización venta.
Superficie: 65,31m².

NOTA: Las medidas consignadas son aproximadas sujetas a mensura.



República Argentina - Poder Ejecutivo Nacional
2019 - Año de la Exportación

Hoja Adicional de Firmas
Anexo

Número:

Referencia: EX-2019-47875842-APN-DACYGD#AABE. Anexos DA Autorización para disponer.

El documento fue importado por el sistema GEDO con un total de 4 pagina/s.