

ANEXO

	IDENTIFICACIÓN DEL INMUEBLE	PROVINCIA	PARTIDO/ DEPARTAMENTO	LOCALIDAD	NOMENCLATURA CATASTRAL
1	AV. DR. JOSE RAMOS MEJÍA Nº1302/20/40/46/48/50/58/8 2/88/90/92/94/96/98 Nº1400/02/04/08/20/22/30/4 2/52 Y AV. DEL LIBERTADOR Nº165/99 Nº341/43/49/51/53/55/57/59/ 61 Nº407/705	CABA	---	---	Circunscripción 20 – Sección 03 – Manzana 66B – Parcela 1h (parte)
2	PICO Nº 4.255 ESQ. VÍAS F.C.G.B.M.	CABA	---	---	Circunscripción 16 – Sección 55 – Manzana 219 – Fracción D
3	AV. FRANKLIN D. ROOSEVELT Nº 5103/10/14/16 ENTRE BUCARELLI Y AV. TRIUNVIRATO Nº 4796/88/82/74/66 (PARTE DEL CUADRO DE ESTACIÓN GRAL. URQUIZA, DEL RAMAL “GM.1” DE LA EX LÍNEA MITRE).	CABA	---	---	Circunscripción 16 – Sección 63 – Manzana. 100 F - Parcelas 1 y 2 (parte)
4	AV. ORTIZ DE OCAMPO, ZONA DE VÍAS Y F.C.G.B.M.	CABA	---	---	Circunscripción 19 – Sección 15 – Manzana 162A – Parcela 4 (parte) – Parcela 5c (parte) – Parcela 1u (parte)
5	AVENIDA BRASIL Nº 16/20, AVENIDA DON PEDRO DE MENDOZA SIN NÚMERO, ARNALDO D'ESPOSITO SIN NÚMERO, CALLE GUALEGUAY Y CALLE CABOTO.	CABA	---	---	Circunscripción 4 – Sección 6 – Manzana 64A – Fracción A Circunscripción 4 – Sección 6 – Manzana 64A – Fracción B

6	ESTACIÓN COLEGIALES DEL RAMAL GM.1 DE LA EX LÍNEA MITRE, LA MISMA SE HALLA EMPLAZADA DENTRO DEL POLÍGONO FORMADO POR LA AV. FEDERICO LACROZE, CRÁMER, AVILÉS, VIDAL Y MOLDES.	CABA	---	---	Circunscripción 17 – Sección 37– Manzana 115 (parte)
7	AV. ARGENTINA N° 642	NEUQUÉN	CONFLUENCIA	NEUQUÉN	Departamento: 09 - Circunscripción: 20 - Sección: 066 - Parcela: 9185

CROQUIS CORRESPONDIENTE AL INMUEBLE DE ORDEN N° 1



Terminal de Trenes Retiro

Av. Ramos Mejía

ZONA 1
URBANIZACION



Av. del Libertador

Surpacha

Esmeraldas

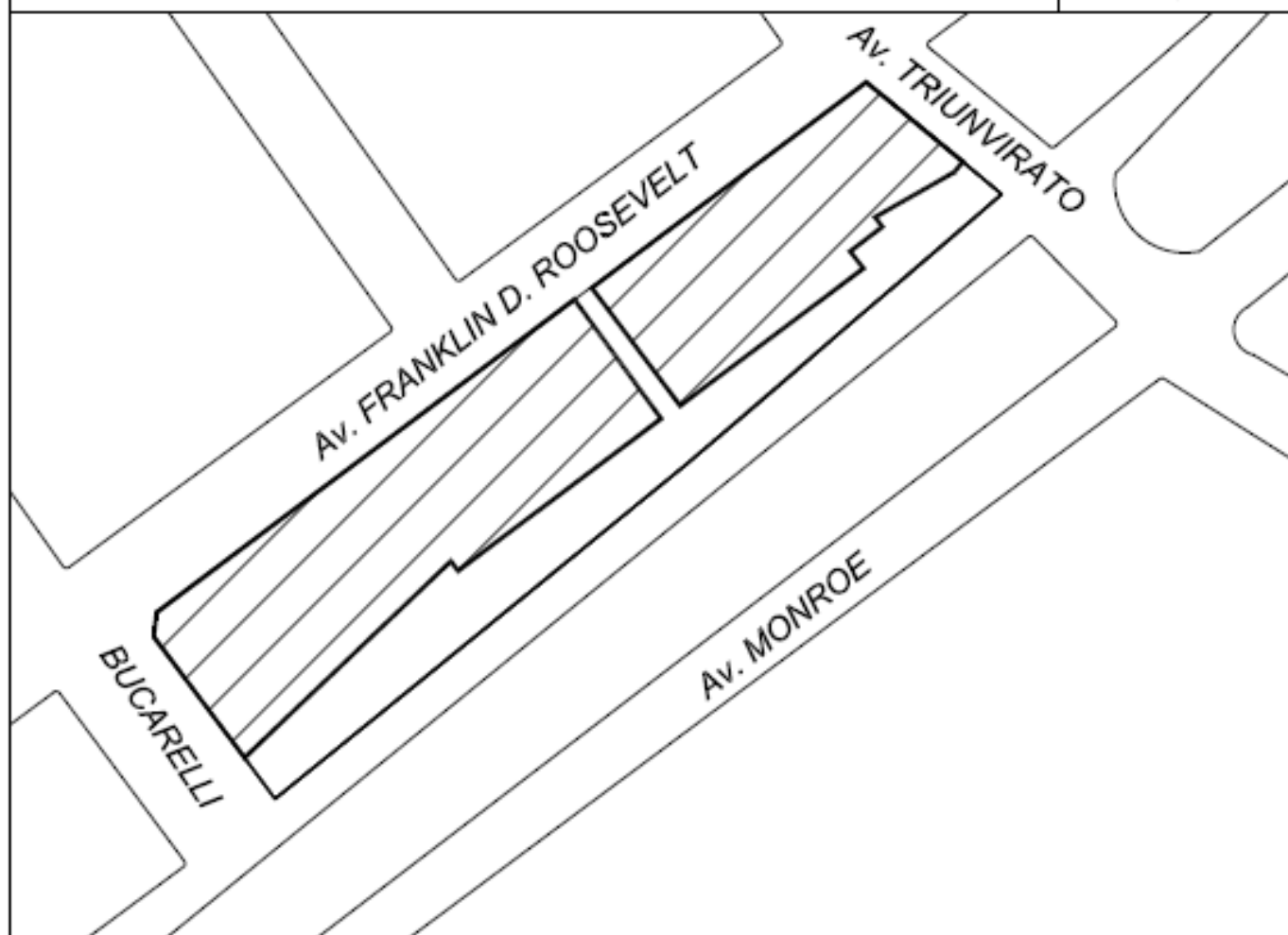
Esmeraldas

REFERENCIAS


-  Parte Parcela 1 h
autorización venta.
Superficie: 17000,00m²
-  No integra autorización
para la venta.

NOTA: Las medidas consignadas son aproximadas sujetas a mensura.

CROQUIS CORRESPONDIENTE AL INMUEBLE DE ORDEN N° 3

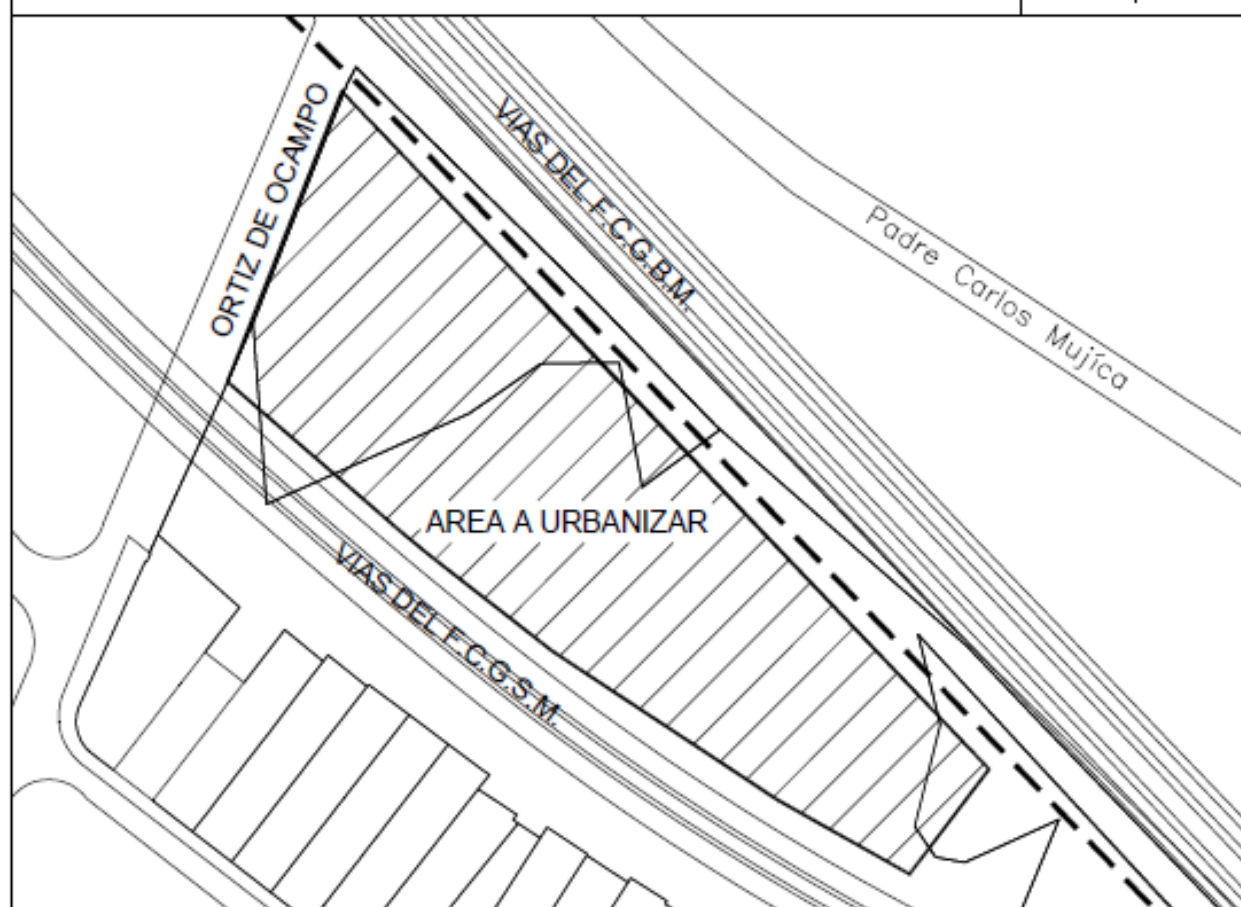


REFERENCIAS


-  Parte Parcelas 1 y 2 autorización venta.
Superficie: 7790,00m²

NOTA: Las medidas consignadas son aproximadas sujetas a mensura.

CROQUIS CORRESPONDIENTE AL INMUEBLE DE ORDEN N° 4

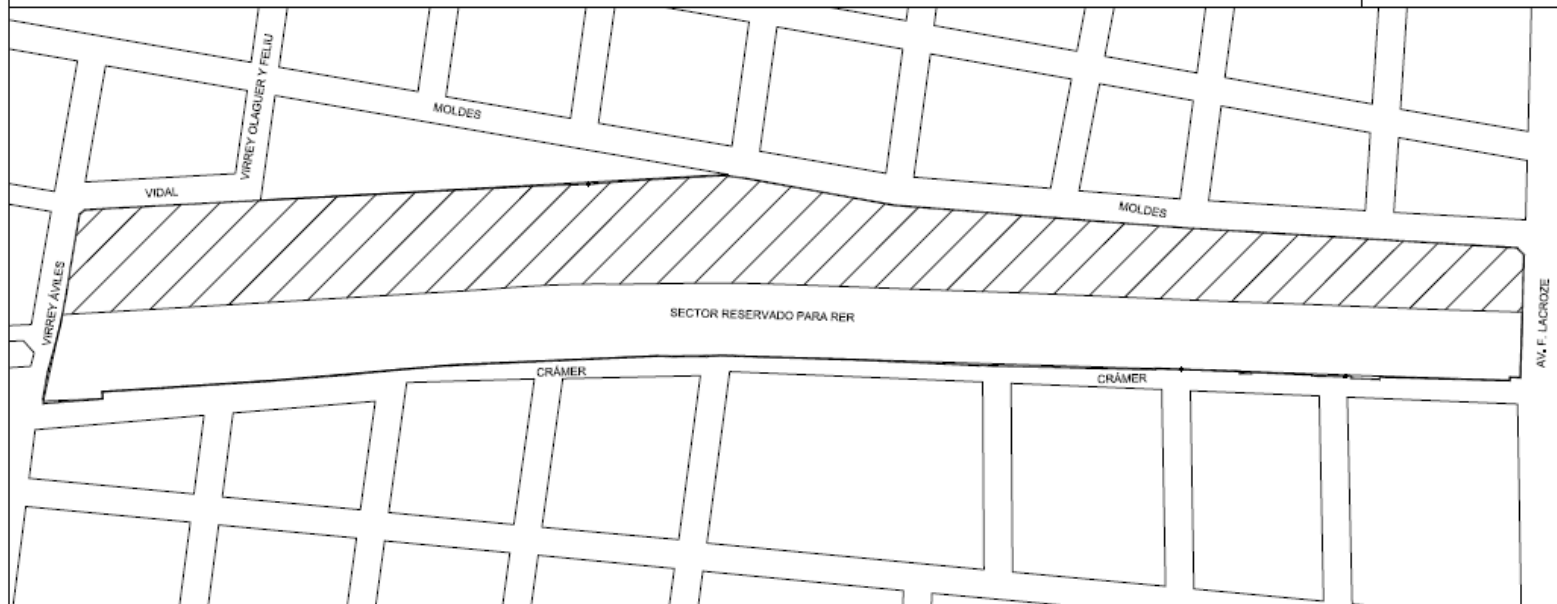
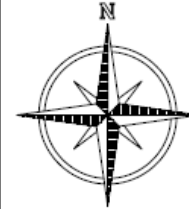


REFERENCIAS


-  Parcela 4 (parte), 1u (parte) y 5c (parte) autorización venta. Superficie: 8400,00m²

NOTA: Las medidas consignadas son aproximadas sujetas a mensura.

CROQUIS CORRESPONDIENTE AL INMUEBLE DE ORDEN N° 6



REFERENCIAS

-  Parte Manzana 115
autorización venta.
Superficie: 7600,00m²

NOTA: Las medidas consignadas son aproximadas sujetas a mensura.



República Argentina - Poder Ejecutivo Nacional
2018 - Año del Centenario de la Reforma Universitaria

Hoja Adicional de Firmas
Anexo

Número:

Referencia: Anexo Decreto

El documento fue importado por el sistema GEDO con un total de 6 pagina/s.