



DISTRIBUCIÓN DE LÍMITES DEL GASTO

ASIGNACIÓN DE CRÉDITOS DEL PROGRAMA 24

SUBPR	PROY	FIN	F.F.	INC	PPAL	PAR	SPAR	ECON	MON	DENOMINACIÓN	IMPORTE
0	0	4	12	5	1	7		21	1	Moneda Nacional	2.000.000
0	0	4	12	5	1	9				Transferencias a Empresas Privadas	106.130.260
0	0	4	12	5	1	9		21		Gastos Corrientes	106.130.260
0	0	4	12	5	1	9		21	1	Moneda Nacional	106.130.260
0	0	4	12	5	2					Transf. al Sector Privado para Financiar	20.000.000
										Gastos Capital	
0	0	4	12	5	2	6				Transferencias a Empresas Privadas	20.000.000
0	0	4	12	5	2	6		22		Gastos de Capital	20.000.000
0	0	4	12	5	2	6		22	1	Moneda Nacional	20.000.000
0	0	4	12	5	6					Transferencias a Universidades Nacionales	4.000.000
0	0	4	12	5	6	1				Transferencias a Univ. Nac. p/financiar	4.000.000
										Gastos Corrientes	
0	0	4	12	5	6	1		21		Gastos Corrientes	4.000.000
0	0	4	12	5	6	1		21	1	Moneda Nacional	4.000.000
<b>TOTAL</b>											<b>143.363.900</b>

M.H. y F.P.  
16

11



DETALLE DE TRANSFERENCIAS (PARTIDAS INDICATIVAS)

ASIGNACIÓN DE CRÉDITOS DEL PROGRAMA 24

SUBPR	PROY	ACTOBR	FIN	FUN	F.F.	INC	PPAL	PAR	SPAR	UGEO	DENOMINACIÓN	IMPORTE
0	0	1									Administración y Gestión de Proyecto Especiales	132.130.260
0	0	1	4								SERVICIOS ECONOMICOS	132.130.260
0	0	1	4	2							Comunicaciones	132.130.260
0	0	1	4	2	12						Recursos Propios	132.130.260
0	0	1	4	2	12	5					<b>Transferencias</b>	<b>132.130.260</b>
0	0	1	4	2	12	5	1				Transf. al Sector Privado para Financiar Gastos Corrientes	108.130.260
0	0	1	4	2	12	5	1	7			Transf. a Otras Instituc. Culturales y Soc. S/Fines de Lucro	2.000.000
0	0	1	4	2	12	5	1	7	9999		Sin discriminar	2.000.000
0	0	1	4	2	12	5	1	7	9999	2	Ciudad Autónoma de Buenos Aires	2.000.000
0	0	1	4	2	12	5	1	9			Transferencias a Empresas Privadas	106.130.260
0	0	1	4	2	12	5	1	9	9999		Sin Discriminar	106.130.260
0	0	1	4	2	12	5	1	9	9999	2	Ciudad Autónoma de Buenos Aires	106.130.260
0	0	1	4	2	12	5	2				Transf. al Sector Privado para Financiar Gastos Capital	20.000.000
0	0	1	4	2	12	5	2	6			Transferencias a Empresas Privadas	20.000.000
0	0	1	4	2	12	5	2	6	9999		Sin discriminar	20.000.000
0	0	1	4	2	12	5	2	6	9999	2	Ciudad Autónoma de Buenos Aires	20.000.000
0	0	1	4	2	12	5	6				Transferencias a Universidades Nacionales	4.000.000
0	0	1	4	2	12	5	6	1			Transferencias a Univ. Nac. p/financiar Gastos Corrientes	4.000.000
0	0	1	4	2	12	5	6	1	819		Universidad Nacional de La Plata	4.000.000
0	0	1	4	2	12	5	6	1	819	2	Ciudad Autónoma de Buenos Aires	4.000.000
<b>TOTAL</b>											<b>132.130.260</b>	

M.H. y F.P.  
16

41



OTRAS CATEGORIAS PRESUPUESTARIAS 98  
**APLICACIONES FINANCIERAS**

Servicio Administrativo Financiero  
**207**

**APLICACIONES FINANCIERAS**

**ASIGNACIÓN DE CRÉDITOS DE OTRAS CATEGORIAS PRESUPUESTARIAS 98**

GRUPO	FIN	F.F.	INC	PPAL	PAR	SPAR	ECON.	MON	DENOMINACIÓN	IMPORTE
0	9								OTROS	514.799.000
0	9	12							Recursos Propios	514.799.000
0	9	12	6						<b>Incremento de Activos Financieros</b>	<b>514.799.000</b>
0	9	12	6	5					Incremento de Disponibilidades	514.799.000
0	9	12	6	5	1				Incremento de Caja y Bancos	514.799.000
0	9	12	6	5	1		23		Aplicaciones Financieras	514.799.000
0	9	12	6	5	1		23	1	Moneda Nacional	514.799.000
<b>TOTAL</b>										<b>514.799.000</b>

M.H. y F.P.  
 16

4



OTRAS CATEGORIAS PRESUPUESTARIAS 99  
EROGACIONES FIGURATIVAS

UNIDAD EJECUTORA  
ENTE NACIONAL DE COMUNICACIONES

Servicio Administrativo Financiero  
207

DISTRIBUCIÓN DE LÍMITES DEL GASTO

ASIGNACIÓN DE CRÉDITOS DE OTRAS CATEGORIAS PRESUPUESTARIAS 99

GRUPO	PROY	FIN	F.F.	INC	PPAL	PAR	SPAR	ECON	MON	DENOMINACIÓN	IMPORTE
0	0	9								OTROS	1.093.786.928
0	0	9	12							Recursos Propios	1.093.786.928
0	0	9	12	9						<b>Gastos Figurativos</b>	<b>1.093.786.928</b>
0	0	9	12	9	1					Gastos Fig. de la Adm. Nac. p/Transacciones Corrientes	538.404.491
0	0	9	12	9	1	1				Contribución a la Administración Central	538.404.491
0	0	9	12	9	1	1	329			Ministerio de Comunicaciones (Gastos Propios)	5.705.491
0	0	9	12	9	1	1	329	21		Gastos Corrientes	5.705.491
0	0	9	12	9	1	1	329	21	1	Moneda Nacional	5.705.491
0	0	9	12	9	1	1	999			Tesorería General de la Nación	532.699.000
0	0	9	12	9	1	1	999	21		Gastos Corrientes	532.699.000
0	0	9	12	9	1	1	999	21	1	Moneda Nacional	532.699.000
0	0	9	12	9	2					Gastos Fig. de la Adm. Nac. P/Transacciones de Capital	555.382.437
0	0	9	12	9	2	1				Contribución a la Administración Central	555.382.437
0	0	9	12	9	2	1	329			Ministerio de Comunicaciones (Gastos Propios)	555.382.437
0	0	9	12	9	2	1	329	22		Gastos de Capital	555.382.437
0	0	9	12	9	2	1	329	22	1	Moneda Nacional	555.382.437
<b>TOTAL</b>											<b>1.093.786.928</b>

M.H. y F.P.  
16

11



ENTIDAD 250

**CAJA DE RETIROS, JUBILACIONES Y PENSIONES DE LA  
POLICÍA FEDERAL ARGENTINA**

---

M.H. y F.P.
16

41



I - GASTOS

GASTOS POR FINALIDADES Y FUNCIONES

FIN	FUN	DENOMINACIÓN	IMPORTE
3		SERVICIOS SOCIALES	13.384.246.000
3	3	Seguridad Social	13.384.246.000
		SUBTOTAL	13.384.246.000
<b>TOTAL</b>			<b>13.384.246.000</b>

FUENTES DE FINANCIAMIENTO

F. de F.	INCISO	DENOMINACIÓN	IMPORTE
12		Recursos Propios	5.069.546.000
12	1	Gastos en Personal	81.762.624
12	2	Bienes de Consumo	2.251.000
12	3	Servicios No Personales	27.050.000
12	4	Bienes de Uso	3.660.000
12	5	Transferencias	4.954.822.376
14		Transferencias Internas	8.314.700.000
14	5	Transferencias	8.314.700.000
<b>TOTAL</b>			<b>13.384.246.000</b>

M.H. y F.P.
16

4



CLASIFICACIÓN ECONÓMICA

CÓDIGO	DENOMINACIÓN	IMPORTE
2100	<b>Gastos Corrientes</b>	13.380.586.000
2120	Gastos de Consumo	111.063.624
2121	Remuneraciones	81.762.624
2122	Bienes y Servicios	29.301.000
2140	Prestaciones de la Seguridad Social	13.269.522.376
2200	<b>Gastos de Capital</b>	3.660.000
2210	Inversión Real Directa	3.660.000
2211	Formación Bruta de Capital Fijo	3.105.600
2214	Activos Intangibles	554.400
<b>TOTAL</b>		<b>13.384.246.000</b>

M.H. y F.P.
16

41



II - RECURSOS

RECURSOS POR RUBROS

TIPO	CLASE	CONCEPTO	SERVICIO CEDENTE	DENOMINACIÓN	IMPORTE
12				Ingresos No Tributarios	49.114.000
12	9			Otros	49.114.000
12	9	1		Afectaciones y Devoluciones	49.114.000
<b>13</b>				<b>Aportes y Contribuciones</b>	<b>4.998.822.000</b>
13	1			Aportes y Contribuciones a la Seguridad Social	4.998.822.000
13	1	1		Aportes Personales	2.559.260.000
13	1	2		Contribuciones Patronales	2.439.562.000
<b>16</b>				<b>Rentas de la Propiedad</b>	<b>21.610.000</b>
16	2			Intereses por Depósitos	3.923.000
16	2	1		Intereses por Depósitos en Moneda Nacional	3.923.000
16	3			Intereses por Títulos y Valores	17.687.000
16	3	1		Intereses por Títulos y Valores en Moneda Nacional	17.687.000
<b>41</b>				<b>Contribuciones Figurativas</b>	<b>8.314.700.000</b>
41	1			Contribuciones para Financiar Gastos Corrientes	8.314.700.000
41	1	3		Contrib. de Inst. Seg. Soc. para Financiar Gastos Corrientes	8.314.700.000
41	1	3	850	Administración Nacional de la Seguridad Social	8.314.700.000
<b>TOTAL</b>					<b>13.384.246.000</b>

M.H. y F.P.  
16

21





III - APERTURAS PROGRAMÁTICAS

LISTADO DE PROGRAMAS Y CATEGORÍAS EQUIVALENTES

CÓDIGO	DENOMINACIÓN	UNIDAD EJECUTORA	CRÉDITO	RECURSOS HUMANOS	
				CARGOS	HS. DE CÁTEDRA
18	Administración de Beneficios Previsionales	Caja de Retiros, Jubilaciones y Pensiones de la Policía Federal	13.384.246.000	186	0
<b>TOTAL</b>			<b>13.384.246.000</b>	<b>186</b>	<b>0</b>

M.H. y F.P.
16

*[Handwritten signature]*



PROGRAMA  
ADMINISTRACIÓN DE BENEFICIOS PREVISIONALES


UNIDAD EJECUTORA  
CAJA DE RETIROS, JUBILACIONES Y PENSIONES DE LA POLICÍA  
FEDERAL

Servicio Administrativo Financiero  
250

---

M.H. y F.P.
16

41



DISTRIBUCIÓN DE LÍMITES DEL GASTO


ASIGNACIÓN DE CRÉDITOS DEL PROGRAMA 18

SUBPR	PROY	FIN	F.F.	INC	PPAL	PAR	SPAR	ECON	MON	DENOMINACIÓN	IMPORTE
0	0	3								SERVICIOS SOCIALES	13.384.246.000
0	0	3	12							Recursos Propios	5.069.546.000
0	0	3	12	1						<b>Gastos en Personal</b>	<b>81.762.624</b>
0	0	3	12	1	1					Personal Permanente	43.683.447
0	0	3	12	1	1	1				Retribución del Cargo	16.239.676
0	0	3	12	1	1	1		21		Gastos Corrientes	16.239.676
0	0	3	12	1	1	1		21	1	Moneda Nacional	16.239.676
0	0	3	12	1	1	3				Retribuciones que no hacen al Cargo	16.255.287
0	0	3	12	1	1	3		21		Gastos Corrientes	16.255.287
0	0	3	12	1	1	3		21	1	Moneda Nacional	16.255.287
0	0	3	12	1	1	4				Sueldo Anual Complementario	3.328.330
0	0	3	12	1	1	4		21		Gastos Corrientes	3.328.330
0	0	3	12	1	1	4		21	1	Moneda Nacional	3.328.330
0	0	3	12	1	1	6				Contribuciones Patronales	7.198.628
0	0	3	12	1	1	6		21		Gastos Corrientes	7.198.628
0	0	3	12	1	1	6		21	1	Moneda Nacional	7.198.628
0	0	3	12	1	1	7				Complementos	661.526
0	0	3	12	1	1	7		21		Gastos Corrientes	661.526
0	0	3	12	1	1	7		21	1	Moneda Nacional	661.526
0	0	3	12	1	2					Personal Temporario	2.240.042
0	0	3	12	1	2	1				Retribuciones del Cargo	366.981
0	0	3	12	1	2	1		21		Gastos Corrientes	366.981
0	0	3	12	1	2	1		21	1	Moneda Nacional	366.981
0	0	3	12	1	2	2				Retribuciones que no hacen al Cargo	1.115.992
0	0	3	12	1	2	2		21		Gastos Corrientes	1.115.992
0	0	3	12	1	2	2		21	1	Moneda Nacional	1.115.992
0	0	3	12	1	2	3				Sueldo Anual Complementario	238.748
0	0	3	12	1	2	3		21		Gastos Corrientes	238.748
0	0	3	12	1	2	3		21	1	Moneda Nacional	238.748
0	0	3	12	1	2	5				Contribuciones Patronales	518.321
0	0	3	12	1	2	5		21		Gastos Corrientes	518.321
0	0	3	12	1	2	5		21	1	Moneda Nacional	518.321
0	0	3	12	1	3					Servicios Extraordinarios	13.806.585
0	0	3	12	1	3	1				Retribuciones Extraordinarias	12.744.540
0	0	3	12	1	3	1		21		Gastos Corrientes	12.744.540
0	0	3	12	1	3	1		21	1	Moneda Nacional	12.744.540
0	0	3	12	1	3	2				Sueldo Anual Complementario	1.062.045
0	0	3	12	1	3	2		21		Gastos Corrientes	1.062.045
0	0	3	12	1	3	2		21	1	Moneda Nacional	1.062.045
0	0	3	12	1	5					Asistencia Social al Personal	152.099
0	0	3	12	1	5	1				Seguros de Riesgo de Trabajo	38.459
0	0	3	12	1	5	1		21		Gastos Corrientes	38.459
0	0	3	12	1	5	1		21	1	Moneda Nacional	38.459

M.H. y F.P.  
16

11

DISTRIBUCIÓN DE LÍMITES DEL GASTO  
ASIGNACIÓN DE CRÉDITOS DEL PROGRAMA 18



SUBPR	PROY	FIN	F.F.	INC	PPAL	PAR	SPAR	ECON	MON	DENOMINACIÓN	IMPORTE
0	0	3	12	1	5	9				Otras Asistencias Sociales al Personal	113.640
0	0	3	12	1	5	9		21		Gastos Corrientes	113.640
0	0	3	12	1	5	9		21	1	Moneda Nacional	113.640
0	0	3	12	1	6					Beneficios y Compensaciones	1.010.207
0	0	3	12	1	6			21		Gastos Corrientes	1.010.207
0	0	3	12	1	6			21	1	Moneda Nacional	1.010.207
0	0	3	12	1	8					Personal contratado	20.870.244
0	0	3	12	1	8	1				Retribuciones por contratos	13.306.391
0	0	3	12	1	8	1		21		Gastos Corrientes	13.306.391
0	0	3	12	1	8	1		21	1	Moneda Nacional	13.306.391
0	0	3	12	1	8	2				Adicionales al contrato	3.201.613
0	0	3	12	1	8	2		21		Gastos Corrientes	3.201.613
0	0	3	12	1	8	2		21	1	Moneda Nacional	3.201.613
0	0	3	12	1	8	3				Sueldo anual complementario	1.375.667
0	0	3	12	1	8	3		21		Gastos Corrientes	1.375.667
0	0	3	12	1	8	3		21	1	Moneda Nacional	1.375.667
0	0	3	12	1	8	5				Contribuciones patronales	2.986.573
0	0	3	12	1	8	5		21		Gastos Corrientes	2.986.573
0	0	3	12	1	8	5		21	1	Moneda Nacional	2.986.573
0	0	3	12	2						Bienes de Consumo	2.251.000
0	0	3	12	2				21		Gastos Corrientes	2.251.000
0	0	3	12	2				21	1	Moneda Nacional	2.251.000
0	0	3	12	3						Servicios No Personales	27.050.000
0	0	3	12	3	1					Servicios Básicos	4.028.600
0	0	3	12	3	1			21		Gastos Corrientes	4.028.600
0	0	3	12	3	1			21	1	Moneda Nacional	4.028.600
0	0	3	12	3	2					Alquileres y Derechos	455.000
0	0	3	12	3	2			21		Gastos Corrientes	455.000
0	0	3	12	3	2			21	1	Moneda Nacional	455.000
0	0	3	12	3	3					Mantenimiento, Reparación y Limpieza	8.601.730
0	0	3	12	3	3			21		Gastos Corrientes	8.601.730
0	0	3	12	3	3			21	1	Moneda Nacional	8.601.730
0	0	3	12	3	4					Servicios Técnicos y Profesionales	6.113.326
0	0	3	12	3	4			21		Gastos Corrientes	6.113.326
0	0	3	12	3	4			21	1	Moneda Nacional	6.113.326
0	0	3	12	3	5					Servicios Comerciales y Financieros	2.693.521
0	0	3	12	3	5			21		Gastos Corrientes	2.693.521
0	0	3	12	3	5			21	1	Moneda Nacional	2.693.521
0	0	3	12	3	7					Pasajes y Viáticos	80.000
0	0	3	12	3	7			21		Gastos Corrientes	80.000
0	0	3	12	3	7			21	1	Moneda Nacional	80.000
0	0	3	12	3	8					Impuestos, Derechos, Tasas y Juicios	4.181.823
0	0	3	12	3	8			21		Gastos Corrientes	4.181.823
0	0	3	12	3	8			21	1	Moneda Nacional	4.181.823
0	0	3	12	3	9					Otros Servicios	896.000
0	0	3	12	3	9			21		Gastos Corrientes	896.000

M.H. y F.P.  
16

4



DISTRIBUCIÓN DE LÍMITES DEL GASTO  
ASIGNACIÓN DE CRÉDITOS DEL PROGRAMA 18

SUBPR	PROY	FIN	F.F.	INC	PPAL	PAR	SPAR	ECON	MON	DENOMINACIÓN	IMPORTE
0	0	3	12	3	9				21	1 Moneda Nacional	896.000
0	0	3	12	4						Bienes de Uso	3.660.000
0	0	3	12	4	3					Maquinaria y Equipo	2.895.600
0	0	3	12	4	3			22		Gastos de Capital	2.895.600
0	0	3	12	4	3			22	1	Moneda Nacional	2.895.600
0	0	3	12	4	5					Libros, Revistas y Otros Elementos	210.000
0	0	3	12	4	5			22		Gastos de Capital	210.000
0	0	3	12	4	5			22	1	Moneda Nacional	210.000
0	0	3	12	4	8					Activos Intangibles	554.400
0	0	3	12	4	8			22		Gastos de Capital	554.400
0	0	3	12	4	8			22	1	Moneda Nacional	554.400
0	0	3	12	5						<b>Transferencias</b>	<b>4.954.822.376</b>
0	0	3	12	5	1					Transf. al Sector Privado para Financiar	4.954.822.376
0	0	3	12	5	1	1				Gastos Corrientes	
0	0	3	12	5	1	1		21		Jubilaciones y/o retiros	3.070.131.512
0	0	3	12	5	1	1		21		Gastos Corrientes	3.070.131.512
0	0	3	12	5	1	1		21	1	Moneda Nacional	3.070.131.512
0	0	3	12	5	1	2				Pensiones	1.884.690.864
0	0	3	12	5	1	2		21		Gastos Corrientes	1.884.690.864
0	0	3	12	5	1	2		21	1	Moneda Nacional	1.884.690.864
0	0	3	14							Transferencias Internas	8.314.700.000
0	0	3	14	5						<b>Transferencias</b>	<b>8.314.700.000</b>
0	0	3	14	5	1					Transf. al Sector Privado para Financiar	8.314.700.000
0	0	3	14	5	1	1				Gastos Corrientes	
0	0	3	14	5	1	1		21		Jubilaciones y/o retiros	5.251.013.000
0	0	3	14	5	1	1		21		Gastos Corrientes	5.251.013.000
0	0	3	14	5	1	1		21	1	Moneda Nacional	5.251.013.000
0	0	3	14	5	1	2				Pensiones	3.063.687.000
0	0	3	14	5	1	2		21		Gastos Corrientes	3.063.687.000
0	0	3	14	5	1	2		21	1	Moneda Nacional	3.063.687.000
<b>TOTAL</b>											<b>13.384.246.000</b>

M.H. y F.P.  
16

11



DETALLE DE TRANSFERENCIAS (PARTIDAS INDICATIVAS)

ASIGNACIÓN DE CRÉDITOS DEL PROGRAMA 18

SUBPR	PROY	ACTOBR	FIN	FUN	F.F.	INC	PPAL	PAR	SPAR	UGEO	DENOMINACIÓN	IMPORTE
0	0	2									Administración Pasividades	13.269.522.376
0	0	2	3								SERVICIOS SOCIALES	13.269.522.376
0	0	2	3	3	12						Seguridad Social	13.269.522.376
0	0	2	3	3	12	5					Recursos Propios	4.954.822.376
0	0	2	3	3	12	5	1				Transferencias	4.954.822.376
0	0	2	3	3	12	5	1	1			Transf. al Sector Privado para Financiar Gastos Corrientes	4.954.822.376
0	0	2	3	3	12	5	1	1			Jubilaciones y/o retiros	3.070.131.512
0	0	2	3	3	12	5	1	1			2 Ciudad Autónoma de Buenos Aires	1.202.329.171
0	0	2	3	3	12	5	1	1			6 Provincia de Buenos Aires	1.538.945.751
0	0	2	3	3	12	5	1	1			10 Provincia de Catamarca	1.454.830
0	0	2	3	3	12	5	1	1			14 Provincia de Córdoba	59.897.139
0	0	2	3	3	12	5	1	1			18 Provincia de Corrientes	19.486.866
0	0	2	3	3	12	5	1	1			22 Provincia del Chaco	8.883.401
0	0	2	3	3	12	5	1	1			26 Provincia del Chubut	16.008.511
0	0	2	3	3	12	5	1	1			30 Provincia de Entre Ríos	19.146.692
0	0	2	3	3	12	5	1	1			34 Provincia de Formosa	4.967.694
0	0	2	3	3	12	5	1	1			38 Provincia de Jujuy	2.459.768
0	0	2	3	3	12	5	1	1			42 Provincia de La Pampa	2.601.833
0	0	2	3	3	12	5	1	1			46 Provincia de La Rioja	3.701.845
0	0	2	3	3	12	5	1	1			50 Provincia de Mendoza	39.068.579
0	0	2	3	3	12	5	1	1			54 Provincia de Misiones	16.880.515
0	0	2	3	3	12	5	1	1			58 Provincia del Neuquén	15.314.069
0	0	2	3	3	12	5	1	1			62 Provincia de Río Negro	11.546.469
0	0	2	3	3	12	5	1	1			66 Provincia de Salta	17.559.941
0	0	2	3	3	12	5	1	1			70 Provincia de San Juan	4.045.047
0	0	2	3	3	12	5	1	1			74 Provincia de San Luis	10.824.591
0	0	2	3	3	12	5	1	1			78 Provincia de Santa Cruz	9.736.146
0	0	2	3	3	12	5	1	1			82 Provincia de Santa Fe	39.097.060
0	0	2	3	3	12	5	1	1			86 Provincia de Santiago del Estero	3.861.355
0	0	2	3	3	12	5	1	1			90 Provincia de Tucumán	4.606.190
0	0	2	3	3	12	5	1	1			94 Provincia de Tierra del Fuego, Antártida e Islas del Atlántico Sur	17.708.049
0	0	2	3	3	12	5	1	2			Pensiones	1.884.690.864
0	0	2	3	3	12	5	1	2			2 Ciudad Autónoma de Buenos Aires	651.955.711
0	0	2	3	3	12	5	1	2			6 Provincia de Buenos Aires	979.441.659
0	0	2	3	3	12	5	1	2			10 Provincia de Catamarca	3.617.263
0	0	2	3	3	12	5	1	2			14 Provincia de Córdoba	39.156.505
0	0	2	3	3	12	5	1	2			18 Provincia de Corrientes	18.109.022
0	0	2	3	3	12	5	1	2			22 Provincia del Chaco	15.721.192
0	0	2	3	3	12	5	1	2			26 Provincia del Chubut	9.755.564
0	0	2	3	3	12	5	1	2			30 Provincia de Entre Ríos	20.508.072
0	0	2	3	3	12	5	1	2			34 Provincia de Formosa	13.067.905
0	0	2	3	3	12	5	1	2			38 Provincia de Jujuy	3.850.254
0	0	2	3	3	12	5	1	2			42 Provincia de La Pampa	6.294.140
0	0	2	3	3	12	5	1	2			46 Provincia de La Rioja	5.937.075
0	0	2	3	3	12	5	1	2			50 Provincia de Mendoza	14.966.335
0	0	2	3	3	12	5	1	2			54 Provincia de Misiones	15.544.634
0	0	2	3	3	12	5	1	2			58 Provincia del Neuquén	6.816.705
0	0	2	3	3	12	5	1	2			62 Provincia de Río Negro	10.305.744
0	0	2	3	3	12	5	1	2			66 Provincia de Salta	7.268.111

M.H. y F.P.  
16



DETALLE DE TRANSFERENCIAS (PARTIDAS INDICATIVAS)

ASIGNACIÓN DE CRÉDITOS DEL PROGRAMA 18

SUBPR	PROY	ACTOBR	FIN	FUN	F.F.	INC	PA	PAR	SPAR	UGEO	DENOMINACIÓN	IMPORTE
0	0	2	3	3	12	5	1	2			70 Provincia de San Juan	6.532.484
0	0	2	3	3	12	5	1	2			74 Provincia de San Luis	6.327.037
0	0	2	3	3	12	5	1	2			78 Provincia de Santa Cruz	2.335.991
0	0	2	3	3	12	5	1	2			82 Provincia de Santa Fe	17.615.125
0	0	2	3	3	12	5	1	2			86 Provincia de Santiago del Estero	8.237.773
0	0	2	3	3	12	5	1	2			90 Provincia de Tucumán	13.776.436
0	0	2	3	3	12	5	1	2			94 Provincia de Tierra del Fuego, Antártida e Islas del Atlántico Sur	7.550.127
0	0	2	3	3	14						Transferencias Internas	8.314.700.000
0	0	2	3	3	14	5					<b>Transferencias</b>	<b>8.314.700.000</b>
0	0	2	3	3	14	5	1				Transf. al Sector Privado para Financiar Gastos Corrientes Jubilaciones y/o retiros	8.314.700.000
0	0	2	3	3	14	5	1	1			2 Ciudad Autónoma de Buenos Aires	5.251.013.000
0	0	2	3	3	14	5	1	1			6 Provincia de Buenos Aires	1.428.144.907
0	0	2	3	3	14	5	1	1			10 Provincia de Catamarca	3.124.307.165
0	0	2	3	3	14	5	1	1			14 Provincia de Córdoba	13.469.367
0	0	2	3	3	14	5	1	1			18 Provincia de Corrientes	95.372.054
0	0	2	3	3	14	5	1	1			22 Provincia del Chaco	59.111.253
0	0	2	3	3	14	5	1	1			26 Provincia del Chubut	34.161.861
0	0	2	3	3	14	5	1	1			30 Provincia de Entre Ríos	21.608.348
0	0	2	3	3	14	5	1	1			34 Provincia de Formosa	50.029.232
0	0	2	3	3	14	5	1	1			38 Provincia de Jujuy	13.220.779
0	0	2	3	3	14	5	1	1			42 Provincia de La Pampa	13.638.635
0	0	2	3	3	14	5	1	1			46 Provincia de La Rioja	9.256.327
0	0	2	3	3	14	5	1	1			50 Provincia de Mendoza	16.013.479
0	0	2	3	3	14	5	1	1			54 Provincia de Misiones	33.489.738
0	0	2	3	3	14	5	1	1			58 Provincia del Neuquén	35.436.511
0	0	2	3	3	14	5	1	1			62 Provincia de Río Negro	11.997.413
0	0	2	3	3	14	5	1	1			66 Provincia de Salta	22.668.634
0	0	2	3	3	14	5	1	1			70 Provincia de San Juan	26.007.627
0	0	2	3	3	14	5	1	1			74 Provincia de San Luis	25.787.057
0	0	2	3	3	14	5	1	1			78 Provincia de Santa Cruz	38.724.355
0	0	2	3	3	14	5	1	1			82 Provincia de Santa Fe	6.218.701
0	0	2	3	3	14	5	1	1			86 Provincia de Santiago del Estero	50.124.180
0	0	2	3	3	14	5	1	1			90 Provincia de Tucumán	21.991.888
0	0	2	3	3	14	5	1	1			94 Provincia de Tierra del Fuego, Antártida e Islas del Atlántico Sur	60.505.239
0	0	2	3	3	14	5	1	2			Pensiones	39.728.250
0	0	2	3	3	14	5	1	2			2 Ciudad Autónoma de Buenos Aires	3.063.687.000
0	0	2	3	3	14	5	1	2			6 Provincia de Buenos Aires	1.059.796.208
0	0	2	3	3	14	5	1	2			10 Provincia de Catamarca	1.592.145.818
0	0	2	3	3	14	5	1	2			14 Provincia de Córdoba	5.880.096
0	0	2	3	3	14	5	1	2			18 Provincia de Corrientes	63.651.434
0	0	2	3	3	14	5	1	2			22 Provincia del Chaco	29.437.388
0	0	2	3	3	14	5	1	2			26 Provincia del Chubut	25.555.815
0	0	2	3	3	14	5	1	2			30 Provincia de Entre Ríos	15.858.300
0	0	2	3	3	14	5	1	2			34 Provincia de Formosa	33.337.199
0	0	2	3	3	14	5	1	2			38 Provincia de Jujuy	21.242.726
0	0	2	3	3	14	5	1	2			42 Provincia de La Pampa	6.258.838
0	0	2	3	3	14	5	1	2			46 Provincia de La Rioja	10.231.532
0	0	2	3	3	14	5	1	2			50 Provincia de Mendoza	9.651.099
0	0	2	3	3	14	5	1	2			54 Provincia de Misiones	24.328.747
0	0	2	3	3	14	5	1	2			58 Provincia del Neuquén	25.268.809
0	0	2	3	3	14	5	1	2			62 Provincia de Río Negro	11.080.995
0	0	2	3	3	14	5	1	2			66 Provincia de Salta	16.752.654
0	0	2	3	3	14	5	1	2			70 Provincia de San Juan	11.814.786
0	0	2	3	3	14	5	1	2			74 Provincia de San Luis	11.814.786
0	0	2	3	3	14	5	1	2			78 Provincia de Santa Cruz	10.618.976
0	0	2	3	3	14	5	1	2				10.285.008
0	0	2	3	3	14	5	1	2				3.797.304

M.H. y F.P.  
16

41



DETALLE DE TRANSFERENCIAS (PARTIDAS INDICATIVAS)

ASIGNACIÓN DE CRÉDITOS DEL PROGRAMA 18

SUBPR	PROY	ACTOBR	FIN	FUN	F.F.	INC	PPAL	PAR	SPAR	UGEO	DENOMINACIÓN	IMPORTE
0	0	2	3	3	14	5	1	2		82	Provincia de Santa Fe	28.634.526
0	0	2	3	3	14	5	1	2		86	Provincia de Santiago del Estero	13.391.033
0	0	2	3	3	14	5	1	2		90	Provincia de Tucumán	12.273.220
0	0	2	3	3	14	5	1	2		94	Provincia de Tierra del Fuego, Antártida e Islas del Atlántico Sur	22.394.489
<b>TOTAL</b>											<b>13.269.522.376</b>	

M.H. y F.P.
16

4





LISTADO DE ACTIVIDADES ESPECIFICAS

CÓDIGO	DENOMINACIÓN	UNIDAD EJECUTORA	CRÉDITO	RECURSOS HUMANOS	
				CARGOS	HS. DE CÁTEDRA
<b>Actividades:</b>					
01	Conducción y Administración	Caja de Retiros, Jubilaciones y Pensiones de la Policía Federal	114.723.624	186	0
02	Administración Pasividades	Caja de Retiros, Jubilaciones y Pensiones de la Policía Federal	13.269.522.376	0	0
<b>TOTAL:</b>			<b>13.384.246.000</b>	<b>186</b>	<b>0</b>

M.H. y F.P.  
16

RECURSOS HUMANOS DEL PROGRAMA 18



CARGO O CATEGORÍA	CANTIDAD DE	
	CARGOS	CÁTEDRA

**Planta Permanente**

AUTORIDADES SUPERIORES DEL PODER EJECUTIVO NACIONAL

Presidente de la Caja de Retiros Jubilaciones y Pensiones de la Policía Federal Argentina	1	0
Director de la Caja de Retiros Jubilaciones y Pensiones de la Policía Federal Argentina	4	0
<b>Subtotal Escalafón</b>	<b>5</b>	<b>0</b>

FUNCIONARIOS FUERA DE NIVEL

Auditor Interno Titular	1	0
<b>Subtotal Escalafón</b>	<b>1</b>	<b>0</b>

Personal del Sistema Nacional de Empleo Público (SINEP)

A	2	0
B	14	0
C	50	0
D	81	0
E	22	0
<b>Subtotal Escalafón</b>	<b>169</b>	<b>0</b>

M.H. y F.P.  
Planta Temporaria  
**16**

Personal del Sistema Nacional de Empleo Público (SINEP)

B	6	0
C	2	0
D	3	0
<b>Subtotal Escalafón</b>	<b>11</b>	<b>0</b>

**TOTAL DEL PROGRAMA 18** **186** **0**



OTRAS CATEGORIAS PRESUPUESTARIAS  
APLICACIONES FINANCIERAS

Servicio Administrativo Financiero  
250

---

M.H. y F.P.
16

4



APLICACIONES FINANCIERAS

ASIGNACIÓN DE CRÉDITOS DE OTRAS CATEGORIAS PRESUPUESTARIAS 98

G R U P O	F I N	F. F.	I N C	P P A L	P A R	SPAR	E C O N.	M O N	DENOMINACIÓN	IMPORTE
0	9								OTROS	558.960.000
0	9	11							Tesoro Nacional	558.960.000
0	9	11	7						Servicio de la Deuda y Disminución de Otros Pasivos	558.960.000
0	9	11	7	1					Servicio de la Deuda Colocada en Moneda Nacional	558.960.000
0	9	11	7	1	4				Cancelación de la Deuda no Financiera en Moneda Nacional	558.960.000
0	9	11	7	1	4		23		Aplicaciones Financieras	558.960.000
0	9	11	7	1	4		23	1	Moneda Nacional	558.960.000
<b>TOTAL</b>										<b>558.960.000</b>

M.H. y F.P.  
16



FUENTES FINANCIERAS

TIPO	CLASE	CONCEPTO	SERVICIO CEDENTE	DENOMINACIÓN	IMPORTE
41				Contribuciones Figurativas	558.960.000
41	3			Contribuciones para Aplicaciones Financieras	558.960.000
41	3	1		Contribuciones Adm. Central para Aplicaciones Financieras	558.960.000
41	3	1	343	Ministerio de Seguridad	558.960.000
<b>TOTAL</b>					<b>558.960.000</b>

M.H. y F.P.
16

41



ENTIDAD 450

**INSTITUTO GEOGRÁFICO NACIONAL**

---

M.H. y F.P.
16

11



I - GASTOS

GASTOS POR FINALIDADES Y FUNCIONES

FIN	FUN	DENOMINACIÓN	IMPORTE
3		<b>SERVICIOS SOCIALES</b>	<b>164.497.000</b>
3	5	Ciencia y Técnica	164.497.000
		<b>SUBTOTAL</b>	<b>164.497.000</b>
<b>TOTAL</b>			<b>164.497.000</b>

FUENTES DE FINANCIAMIENTO

F. de F.	INCISO	DENOMINACIÓN	IMPORTE
11		<b>Tesoro Nacional</b>	<b>161.325.000</b>
11	1	Gastos en Personal	95.493.000
11	2	Bienes de Consumo	7.842.325
11	3	Servicios No Personales	29.750.091
11	4	Bienes de Uso	25.164.630
11	5	Transferencias	3.074.954
12		<b>Recursos Propios</b>	<b>3.172.000</b>
12	2	Bienes de Consumo	1.317.000
12	3	Servicios No Personales	1.635.000
12	4	Bienes de Uso	220.000
<b>TOTAL</b>			<b>164.497.000</b>

M.H. y F.P.  
16

11



CLASIFICACIÓN ECONÓMICA

CÓDIGO	DENOMINACIÓN	IMPORTE
<b>2100</b>	<b>Gastos Corrientes</b>	<b>137.790.375</b>
2120	Gastos de Consumo	134.715.421
2121	Remuneraciones	95.493.000
2122	Bienes y Servicios	39.222.421
2170	Transferencias Corrientes	3.074.954
2172	Al Sector Público	3.062.500
2173	Al Sector Externo	12.454
<b>2200</b>	<b>Gastos de Capital</b>	<b>26.706.625</b>
2210	Inversión Real Directa	26.706.625
2211	Formación Bruta de Capital Fijo	20.160.005
2214	Activos Intangibles	6.546.620
<b>TOTAL</b>		<b>164.497.000</b>

M.H. y F.P.
16

11





II - RECURSOS

RECURSOS POR RUBROS

TIPO	CLASE	CONCEPTO	SERVICIO CEDENTE	DENOMINACIÓN	IMPORTE
12				<b>Ingresos No Tributarios</b>	<b>1.856.000</b>
12	2			Derechos	293.000
12	2	2		De Autor	293.000
12	9			Otros	1.563.000
12	9	9		No Especificados	1.563.000
14				<b>Venta de Bienes y Servicios de Administraciones Públicas</b>	<b>1.316.000</b>
14	1			Venta de Bienes	327.000
14	1	1		Bienes Varios de la Administración Nacional	327.000
14	2			Venta de Servicios	989.000
14	2	1		Servicios Varios de la Administración Nacional	989.000
41				<b>Contribuciones Figurativas</b>	<b>161.325.000</b>
41	1			Contribuciones para Financiar Gastos Corrientes	134.838.375
41	1	1		Contrib. de la Adm. Central para Financiar Gastos Corrientes	134.838.375
41	1	1	370	Ministerio de Defensa (Gastos Propios)	134.838.375
41	2			Contribuciones para Financiar Gastos de Capital	26.486.625
41	2	1		Contrib. de la Adm. Central para Financiar Gastos de Capital	26.486.625
41	2	1	370	Ministerio de Defensa (Gastos Propios)	26.486.625
<b>TOTAL</b>					<b>164.497.000</b>

M.H. y F.P.  
16

21



III - APERTURAS PROGRAMÁTICAS

LISTADO DE PROGRAMAS Y CATEGORÍAS EQUIVALENTES

CÓDIGO	DENOMINACIÓN	UNIDAD EJECUTORA	CRÉDITO	RECURSOS HUMANOS	
				CARGOS	HS. DE CÁTEDRA
16	Elaboración y Actualización de Cartografía Básica Nacional	Instituto Geográfico Nacional	164.497.000	235	0
<b>TOTAL</b>			<b>164.497.000</b>	<b>235</b>	<b>0</b>

M.H. y F.P.
16

4



PROGRAMA 16  
**ELABORACIÓN Y ACTUALIZACIÓN DE CARTOGRAFÍA BÁSICA NACIONAL**

UNIDAD EJECUTORA  
**INSTITUTO GEOGRÁFICO NACIONAL**

Servicio Administrativo Financiero  
**450**

**DISTRIBUCIÓN DE LÍMITES DEL GASTO**


**ASIGNACIÓN DE CRÉDITOS DEL PROGRAMA 16**

SUBPR	PROY	FIN	F.F.	INC	PPAL	PAR	SPAR	ECON	MON	DENOMINACIÓN	IMPORTE
0	0	3								SERVICIOS SOCIALES	162.724.505
0	0	3	11							Tesoro Nacional	159.552.505
0	0	3	11	1						<b>Gastos en Personal</b>	<b>95.493.000</b>
0	0	3	11	1	1					Personal Permanente	62.120.960
0	0	3	11	1	1	1				Retribución del Cargo	23.850.000
0	0	3	11	1	1	1		21		Gastos Corrientes	23.850.000
0	0	3	11	1	1	1		21	1	Moneda Nacional	23.850.000
0	0	3	11	1	1	3				Retribuciones que no hacen al Cargo	23.970.960
0	0	3	11	1	1	3		21		Gastos Corrientes	23.970.960
0	0	3	11	1	1	3		21	1	Moneda Nacional	23.970.960
0	0	3	11	1	1	4				Sueldo Anual Complementario	3.100.000
0	0	3	11	1	1	4		21		Gastos Corrientes	3.100.000
0	0	3	11	1	1	4		21	1	Moneda Nacional	3.100.000
0	0	3	11	1	1	6				Contribuciones Patronales	11.200.000
0	0	3	11	1	1	6		21		Gastos Corrientes	11.200.000
0	0	3	11	1	1	6		21	1	Moneda Nacional	11.200.000
0	0	3	11	1	3					Servicios Extraordinarios	610.344
0	0	3	11	1	3	1				Retribuciones Extraordinarias	451.800
0	0	3	11	1	3	1		21		Gastos Corrientes	451.800
0	0	3	11	1	3	1		21	1	Moneda Nacional	451.800
0	0	3	11	1	3	2				Sueldo Anual Complementario	37.650
0	0	3	11	1	3	2		21		Gastos Corrientes	37.650
0	0	3	11	1	3	2		21	1	Moneda Nacional	37.650
0	0	3	11	1	3	3				Contribuciones Patronales	120.894
0	0	3	11	1	3	3		21		Gastos Corrientes	120.894
0	0	3	11	1	3	3		21	1	Moneda Nacional	120.894
0	0	3	11	1	5					Asistencia Social al Personal	1.170.000
0	0	3	11	1	5	1				Seguros de Riesgo de Trabajo	1.100.000

M.H. y F.P.  
**16**

DISTRIBUCIÓN DE LÍMITES DEL GASTO

ASIGNACIÓN DE CRÉDITOS DEL PROGRAMA 16



SUBPR	PROY	FIN	F.F.	INC	PPAL	PAR	SPAR	ECON	MON	DENOMINACIÓN	IMPORTE
0	0	3	11	1	5	1		21		Gastos Corrientes	1.100.000
0	0	3	11	1	5	1		21	1	Moneda Nacional	1.100.000
0	0	3	11	1	5	9				Otras Asistencias Sociales al Personal	70.000
0	0	3	11	1	5	9		21		Gastos Corrientes	70.000
0	0	3	11	1	5	9		21	1	Moneda Nacional	70.000
0	0	3	11	1	6					Beneficios y Compensaciones	1.600.000
0	0	3	11	1	6			21		Gastos Corrientes	1.600.000
0	0	3	11	1	6			21	1	Moneda Nacional	1.600.000
0	0	3	11	1	8					Personal contratado	29.991.696
0	0	3	11	1	8	1				Retribuciones por contratos	20.023.485
0	0	3	11	1	8	1		21		Gastos Corrientes	20.023.485
0	0	3	11	1	8	1		21	1	Moneda Nacional	20.023.485
0	0	3	11	1	8	2				Adicionales al contrato	2.943.000
0	0	3	11	1	8	2		21		Gastos Corrientes	2.943.000
0	0	3	11	1	8	2		21	1	Moneda Nacional	2.943.000
0	0	3	11	1	8	3				Sueldo anual complementario	1.743.000
0	0	3	11	1	8	3		21		Gastos Corrientes	1.743.000
0	0	3	11	1	8	3		21	1	Moneda Nacional	1.743.000
0	0	3	11	1	8	5				Contribuciones patronales	5.282.211
0	0	3	11	1	8	5		21		Gastos Corrientes	5.282.211
0	0	3	11	1	8	5		21	1	Moneda Nacional	5.282.211
0	0	3	11	2						<b>Bienes de Consumo</b>	<b>7.542.629</b>
0	0	3	11	2				21		Gastos Corrientes	7.542.629
0	0	3	11	2				21	1	Moneda Nacional	7.542.629
0	0	3	11	3						<b>Servicios No Personales</b>	<b>28.727.792</b>
0	0	3	11	3	1					Servicios Básicos	1.316.532
0	0	3	11	3	1			21		Gastos Corrientes	1.316.532
0	0	3	11	3	1			21	1	Moneda Nacional	1.316.532
0	0	3	11	3	2					Alquileres y Derechos	4.398.866
0	0	3	11	3	2			21		Gastos Corrientes	4.398.866
0	0	3	11	3	2			21	1	Moneda Nacional	4.398.866
0	0	3	11	3	3					Mantenimiento, Reparación y Limpieza	10.701.248
0	0	3	11	3	3			21		Gastos Corrientes	10.701.248
0	0	3	11	3	3			21	1	Moneda Nacional	10.701.248
0	0	3	11	3	4					Servicios Técnicos y Profesionales	1.075.079
0	0	3	11	3	4			21		Gastos Corrientes	1.075.079
0	0	3	11	3	4			21	1	Moneda Nacional	1.075.079
0	0	3	11	3	5					Servicios Comerciales y Financieros	1.457.921
0	0	3	11	3	5			21		Gastos Corrientes	1.457.921
0	0	3	11	3	5			21	1	Moneda Nacional	1.457.921
0	0	3	11	3	7					Pasajes y Viáticos	6.967.106
0	0	3	11	3	7			21		Gastos Corrientes	6.967.106
0	0	3	11	3	7			21	1	Moneda Nacional	6.967.106
0	0	3	11	3	8					Impuestos, Derechos, Tasas y Juicios	73.103
0	0	3	11	3	8			21		Gastos Corrientes	73.103
0	0	3	11	3	8			21	1	Moneda Nacional	73.103

M.H. y F.P.  
16

11

DISTRIBUCIÓN DE LÍMITES DEL GASTO

ASIGNACIÓN DE CRÉDITOS DEL PROGRAMA 16




SUBPR	PROY	FIN	F.F.	INC	PPAL	PAR	SPAR	ECON	MON	DENOMINACIÓN	IMPORTE
0	0	3	11	3	9					Otros Servicios	2.737.937
0	0	3	11	3	9			21		Gastos Corrientes	2.737.937
0	0	3	11	3	9			21	1	Moneda Nacional	2.737.937
0	0	3	11	4						<b>Bienes de Uso</b>	<b>24.714.130</b>
0	0	3	11	4	3					Maquinaria y Equipo	18.358.010
0	0	3	11	4	3			22		Gastos de Capital	18.358.010
0	0	3	11	4	3			22	1	Moneda Nacional	18.358.010
0	0	3	11	4	5					Libros, Revistas y Otros Elementos Coleccionables	25.000
0	0	3	11	4	5			22		Gastos de Capital	25.000
0	0	3	11	4	5			22	1	Moneda Nacional	25.000
0	0	3	11	4	8					Activos Intangibles	6.331.120
0	0	3	11	4	8			22		Gastos de Capital	6.331.120
0	0	3	11	4	8			22	1	Moneda Nacional	6.331.120
0	0	3	11	5						<b>Transferencias</b>	<b>3.074.954</b>
0	0	3	11	5	6					Transferencias a Universidades Nacionales	3.062.500
0	0	3	11	5	6	1				Transferencias a Univ. Nac. p/financiar	3.062.500
0	0	3	11	5	6	1		21		Gastos Corrientes	3.062.500
0	0	3	11	5	6	1		21	1	Moneda Nacional	3.062.500
0	0	3	11	5	9					Transferencias al Exterior	12.454
0	0	3	11	5	9	2				Transf.a Organismos Internac. p/Financiar	12.454
0	0	3	11	5	9	2		21		Gastos Corrientes	12.454
0	0	3	11	5	9	2		21	3	Moneda Extranjera	12.454
0	0	3	12							Recursos Propios	3.172.000
0	0	3	12	2						<b>Bienes de Consumo</b>	<b>1.317.000</b>
0	0	3	12	2				21		Gastos Corrientes	1.317.000
0	0	3	12	2				21	1	Moneda Nacional	1.317.000
0	0	3	12	3						<b>Servicios No Personales</b>	<b>1.635.000</b>
0	0	3	12	3	1					Servicios Básicos	141.685
0	0	3	12	3	1			21		Gastos Corrientes	141.685
0	0	3	12	3	1			21	1	Moneda Nacional	141.685
0	0	3	12	3	2					Alquileres y Derechos	74.970
0	0	3	12	3	2			21		Gastos Corrientes	74.970
0	0	3	12	3	2			21	1	Moneda Nacional	74.970
0	0	3	12	3	3					Mantenimiento, Reparación y Limpieza	402.340
0	0	3	12	3	3			21		Gastos Corrientes	402.340
0	0	3	12	3	3			21	1	Moneda Nacional	402.340
0	0	3	12	3	4					Servicios Técnicos y Profesionales	185.043
0	0	3	12	3	4			21		Gastos Corrientes	185.043
0	0	3	12	3	4			21	1	Moneda Nacional	185.043
0	0	3	12	3	5					Servicios Comerciales y Financieros	299.162
0	0	3	12	3	5			21		Gastos Corrientes	299.162
0	0	3	12	3	5			21	1	Moneda Nacional	299.162
0	0	3	12	3	7					Pasajes y Viáticos	460.335
0	0	3	12	3	7			21		Gastos Corrientes	460.335

M.H. y F.P.  
16

11

**DISTRIBUCIÓN DE LÍMITES DEL GASTO**  
**ASIGNACIÓN DE CRÉDITOS DEL PROGRAMA 16**



SUBPR	PROY	FIN	F.F.	INC	PPAL	PAR	SPAR	ECON	MON	DENOMINACIÓN	IMPORTE
0	0	3	12	3	7			21	1	Moneda Nacional	460.335
0	0	3	12	3	9					Otros Servicios	71.465
0	0	3	12	3	9			21		Gastos Corrientes	71.465
0	0	3	12	3	9			21	1	Moneda Nacional	71.465
0	0	3	12	4						<b>Bienes de Uso</b>	<b>220.000</b>
0	0	3	12	4	3					Maquinaria y Equipo	220.000
0	0	3	12	4	3			22		Gastos de Capital	220.000
0	0	3	12	4	3			22	1	Moneda Nacional	220.000
0	14									<b>Remodelación del Espacio de Archivo Técnico Cartográfico</b>	<b>739.705</b>
0	14	3								SERVICIOS SOCIALES	739.705
0	14	3	11							Tesoro Nacional	739.705
0	14	3	11	2						<b>Bienes de Consumo</b>	<b>54.000</b>
0	14	3	11	2				22		Gastos de Capital	54.000
0	14	3	11	2				22	1	Moneda Nacional	54.000
0	14	3	11	3						<b>Servicios No Personales</b>	<b>285.205</b>
0	14	3	11	3	3					Mantenimiento, Reparación y Limpieza	250.205
0	14	3	11	3	3			22		Gastos de Capital	250.205
0	14	3	11	3	3			22	1	Moneda Nacional	250.205
0	14	3	11	3	4					Servicios Técnicos y Profesionales	35.000
0	14	3	11	3	4			22		Gastos de Capital	35.000
0	14	3	11	3	4			22	1	Moneda Nacional	35.000
0	14	3	11	4						<b>Bienes de Uso</b>	<b>400.500</b>
0	14	3	11	4	3					Maquinaria y Equipo	185.000
0	14	3	11	4	3			22		Gastos de Capital	185.000
0	14	3	11	4	3			22	1	Moneda Nacional	185.000
0	14	3	11	4	8					Activos Intangibles	215.500
0	14	3	11	4	8			22		Gastos de Capital	215.500
0	14	3	11	4	8			22	1	Moneda Nacional	215.500
0	15									<b>Formación de Centros de Procesamiento y Análisis de Técnicas Medición Astronómica</b>	<b>1.032.790</b>
0	15	3								SERVICIOS SOCIALES	1.032.790
0	15	3	11							Tesoro Nacional	1.032.790
0	15	3	11	2						<b>Bienes de Consumo</b>	<b>245.696</b>
0	15	3	11	2				22		Gastos de Capital	245.696
0	15	3	11	2				22	1	Moneda Nacional	245.696
0	15	3	11	3						<b>Servicios No Personales</b>	<b>737.094</b>
0	15	3	11	3	1					Servicios Básicos	983
0	15	3	11	3	1			22		Gastos de Capital	983
0	15	3	11	3	1			22	1	Moneda Nacional	983
0	15	3	11	3	2					Alquileres y Derechos	44.226

M.H. y F.P.  
16

4

DISTRIBUCIÓN DE LÍMITES DEL GASTO


ASIGNACIÓN DE CRÉDITOS DEL PROGRAMA 16



SUBPR	PROY	FIN	F.F.	INC	PPAL	PAR	SPAR	ECON	MON	DENOMINACIÓN	IMPORTE
0	15	3	11	3	2			22		Gastos de Capital	44.226
0	15	3	11	3	2			22	1	Moneda Nacional	44.226
0	15	3	11	3	3					Mantenimiento, Reparación y Limpieza	52.088
0	15	3	11	3	3			22		Gastos de Capital	52.088
0	15	3	11	3	3			22	1	Moneda Nacional	52.088
0	15	3	11	3	5					Servicios Comerciales y Financieros	5.897
0	15	3	11	3	5			22		Gastos de Capital	5.897
0	15	3	11	3	5			22	1	Moneda Nacional	5.897
0	15	3	11	3	7					Pasajes y Viáticos	633.900
0	15	3	11	3	7			22		Gastos de Capital	633.900
0	15	3	11	3	7			22	1	Moneda Nacional	633.900
0	15	3	11	4						<b>Bienes de Uso</b>	<b>50.000</b>
0	15	3	11	4	3					Maquinaria y Equipo	50.000
0	15	3	11	4	3			22		Gastos de Capital	50.000
0	15	3	11	4	3			22	1	Moneda Nacional	50.000
<b>TOTAL</b>											<b>164.497.000</b>

M.H. y F.P.  
16

41



DETALLE DE TRANSFERENCIAS (PARTIDAS INDICATIVAS)

ASIGNACIÓN DE CRÉDITOS DEL PROGRAMA 16

SUBPR	PROY	ACTOBR	FIN	FUN	F.F.	INC	PPAL	PAR	SPAR	UGEO	DENOMINACIÓN	IMPORTE
0	0	7									Conducción y Planeamiento	3.074.954
0	0	7	3								SERVICIOS SOCIALES	3.074.954
0	0	7	3	5							Ciencia y Técnica	3.074.954
0	0	7	3	5	11						Tesoro Nacional	3.074.954
0	0	7	3	5	11	5					<b>Transferencias</b>	<b>3.074.954</b>
0	0	7	3	5	11	5	6				Transferencias a Universidades Nacionales	3.062.500
0	0	7	3	5	11	5	6	1			Transferencias a Univ. Nac. p/financiar Gastos Corrientes	3.062.500
0	0	7	3	5	11	5	6	1	806		Universidad de Buenos Aires	3.062.500
0	0	7	3	5	11	5	9	1	806	2	Ciudad Autónoma de Buenos Aires	3.062.500
0	0	7	3	5	11	5	9	2			Transferencias al Exterior	12.454
0	0	7	3	5	11	5	9	2			Transf.a Organismos Internac. p/Financiar Gastos Corrientes	12.454
0	0	7	3	5	11	5	9	2	1455		Unión Geográfica Internacional	7.109
0	0	7	3	5	11	5	9	2	1455	99	No Clasificado	7.109
0	0	7	3	5	11	5	9	2	1460		Asociación Cartográfica Internacional	5.345
0	0	7	3	5	11	5	9	2	1460	2	Ciudad Autónoma de Buenos Aires	5.345
<b>TOTAL</b>											<b>3.074.954</b>	

M.H. y F.P.  
16

41






**LISTADO DE ACTIVIDADES ESPECIFICAS  
Y PROYECTOS**

CÓDIGO	DENOMINACIÓN	UNIDAD EJECUTORA	CRÉDITO	RECURSOS HUMANOS	
				CARGOS	HS. DE CÁTEDRA
<b>Actividades:</b>					
06	Red Argentina de Monitoreo Satelital Continuo	Dirección General Servicios Geográficos	4.845.616	0	0
07	Conducción y Planeamiento	Instituto Geográfico Nacional	123.943.509	235	0
08	Producción Cartográfica	Instituto Geográfico Nacional	29.676.162	0	0
09	Capacitación	Instituto Geográfico Nacional	208.700	0	0
10	Revisión y Fiscalización	Instituto Geográfico Nacional	150.518	0	0
11	Servicios Geográficos Multimediales	Dirección General Servicios Geográficos	3.900.000	0	0
<b>Proyectos:</b>					
14	Remodelación del Espacio de Archivo Técnico Cartográfico	Dirección General Servicios Geográficos	739.705	0	0
15	Formación de Centros de Procesamiento y Análisis de Técnicas Medición Astronómica	Dirección General Servicios Geográficos	1.032.790	0	0
<b>TOTAL:</b>			<b>164.497.000</b>	<b>235</b>	<b>0</b>

M.H. y F.P.  
16

41



**RECURSOS HUMANOS DEL PROGRAMA 16**

CARGO O CATEGORÍA	CANTIDAD DE	
	CARGOS	HS. DE CÁTEDRA

**Planta Permanente**

AUTORIDADES SUPERIORES DEL PODER EJECUTIVO NACIONAL

Director del Instituto Geográfico Nacional	1	0
<b>Subtotal Escalafón</b>	<b>1</b>	<b>0</b>

FUNCIONARIOS FUERA DE NIVEL


Auditor Interno Titular	1	0
<b>Subtotal Escalafón</b>	<b>1</b>	<b>0</b>

Personal del Sistema Nacional de Empleo Público (SINEP)

A	8	0
B	28	0
C	92	0
D	89	0
E	16	0
<b>Subtotal Escalafón</b>	<b>233</b>	<b>0</b>

M.H. y F.P.	<b>TOTAL DEL PROGRAMA 16</b>	<b>235</b>	<b>0</b>
16			

11



**LISTADO DE OBRAS**

PROYECTO	CÓDIGO	DENOMINACIÓN	UNIDAD EJECUTORA	CREDITO
14	51	Remodelación del Espacio de Archivo Técnico Cartográfico	Dirección General Servicios Geográficos	739.705
15	51	Formación de Centros de Procesamiento y Análisis de Técnicas Medición Astronómica	Dirección General Servicios Geográficos	1.032.790
<b>TOTAL</b>				<b>1.772.495</b>

M.H. y F.P.
16

1




DETALLE DE LOS PROYECTOS DE INVERSIÓN

AVANCE FÍSICO DE PROYECTOS/OBRAS

P R O G	S U B P R	P R O Y	PROYECTOS DE OBRA	% DE AVANCE FÍSICO						
				FECHA INICIO	FECHA TERMIN.	h/ 2015	2016	2017	2018	Resto
16	0	14	Remodelación del Espacio de Archivo Técnico Cartográfico	01/01/2014	31/12/2016	69,77	30,23	0,00	0,00	0,00
16	0	15	Formación de Centros de Procesamiento y Análisis de Técnicas Medición Astronómica	01/01/2014	31/12/2016	74,65	25,35	0,00	0,00	0,00

M.H. y F.P.  
16

21



ENTIDAD 451

**DIRECCIÓN GENERAL DE FABRICACIONES MILITARES**

---

M.H. y F.P.
16

4



I - GASTOS

GASTOS POR FINALIDADES Y FUNCIONES

FIN	FUN	DENOMINACIÓN	IMPORTE
4		<b>SERVICIOS ECONOMICOS</b>	<b>2.455.870.000</b>
4	6	Industria	2.455.870.000
		<b>SUBTOTAL</b>	<b>2.455.870.000</b>
<b>TOTAL</b>			<b>2.455.870.000</b>

FUENTES DE FINANCIAMIENTO

F. de F.	INCISO	DENOMINACIÓN	IMPORTE
11		<b>Tesoro Nacional</b>	<b>1.344.536.000</b>
11	1	Gastos en Personal	1.143.085.000
11	2	Bienes de Consumo	180.027.000
11	3	Servicios No Personales	20.000.000
11	4	Bienes de Uso	1.424.000
12		<b>Recursos Propios</b>	<b>1.111.334.000</b>
12	2	Bienes de Consumo	468.496.000
12	3	Servicios No Personales	207.830.000
12	4	Bienes de Uso	435.008.000
<b>TOTAL</b>			<b>2.455.870.000</b>

M.H. y F.P.
16

11



CLASIFICACIÓN ECONÓMICA

CÓDIGO	DENOMINACIÓN	IMPORTE
2100	<b>Gastos Corrientes</b>	<b>2.019.438.000</b>
2120	Gastos de Consumo	2.018.889.419
2121	Remuneraciones	1.143.085.000
2122	Bienes y Servicios	859.346.982
2123	Impuestos Indirectos	16.457.437
2150	Impuestos Directos	548.581
2200	<b>Gastos de Capital</b>	<b>436.432.000</b>
2210	Inversión Real Directa	436.432.000
2211	Formación Bruta de Capital Fijo	332.355.350
2214	Activos Intangibles	104.076.650
<b>TOTAL</b>		<b>2.455.870.000</b>

M.H. y F.P.
16

11



II - RECURSOS

RECURSOS POR RUBROS

TIPO	CLASE	CONCEPTO	SERVICIO CEDENTE	DENOMINACIÓN	IMPORTE
14				<b>Venta de Bienes y Servicios de Administraciones Públicas</b>	<b>1.111.334.000</b>
14	1			Venta de Bienes	1.111.334.000
14	1	1		Bienes Varios de la Administración Nacional	1.111.334.000
41				<b>Contribuciones Figurativas</b>	<b>1.344.536.000</b>
41	1			Contribuciones para Financiar Gastos Corrientes	1.343.112.000
41	1	1		Contrib. de la Adm. Central para Financiar Gastos Corrientes	1.343.112.000
41	1	1	370	Ministerio de Defensa (Gastos Propios)	1.343.112.000
41	2			Contribuciones para Financiar Gastos de Capital	1.424.000
41	2	1		Contrib. de la Adm. Central para Financiar Gastos de Capital	1.424.000
41	2	1	370	Ministerio de Defensa (Gastos Propios)	1.424.000
<b>TOTAL</b>					<b>2.455.870.000</b>

M.H. y F.P.
16

41





III - APERTURAS PROGRAMÁTICAS

LISTADO DE PROGRAMAS Y CATEGORÍAS EQUIVALENTES

CÓDIGO	DENOMINACIÓN	UNIDAD EJECUTORA	CRÉDITO	RECURSOS HUMANOS	
				CARGOS	HS. DE CÁTEDRA
16	Producción y Comercialización de Bienes y Servicios	Dirección General de Fabricaciones Militares	2.455.870.000	899	0
<b>TOTAL</b>			<b>2.455.870.000</b>	<b>899</b>	<b>0</b>

M.H. y F.P.
16

11



**PRODUCCIÓN Y COMERCIALIZACIÓN DE BIENES Y SERVICIOS**

**UNIDAD EJECUTORA  
DIRECCIÓN GENERAL DE FABRICACIONES MILITARES**

Servicio Administrativo Financiero  
**451**

**DISTRIBUCIÓN DE LÍMITES DEL GASTO**

**ASIGNACIÓN DE CRÉDITOS DEL PROGRAMA 16**

SUBPR	PROY	FIN	F.F.	INC	PPAL	PAR	SPAR	ECON	MON	DENOMINACIÓN	IMPORTE
0	0	4								SERVICIOS ECONOMICOS	2.242.552.140
0	0	4	11							Tesoro Nacional	1.344.536.000
0	0	4	11	1						<b>Gastos en Personal</b>	<b>1.143.085.000</b>
0	0	4	11	1	1					Personal Permanente	461.809.425
0	0	4	11	1	1	1				Retribución del Cargo	51.943.180
0	0	4	11	1	1	1		21		Gastos Corrientes	51.943.180
0	0	4	11	1	1	1		21	1	Moneda Nacional	51.943.180
0	0	4	11	1	1	3				Retribuciones que no hacen al Cargo	288.653.373
0	0	4	11	1	1	3		21		Gastos Corrientes	288.653.373
0	0	4	11	1	1	3		21	1	Moneda Nacional	288.653.373
0	0	4	11	1	1	4				Sueldo Anual Complementario	29.677.999
0	0	4	11	1	1	4		21		Gastos Corrientes	29.677.999
0	0	4	11	1	1	4		21	1	Moneda Nacional	29.677.999
0	0	4	11	1	1	6				Contribuciones Patronales	91.047.761
0	0	4	11	1	1	6		21		Gastos Corrientes	91.047.761
0	0	4	11	1	1	6		21	1	Moneda Nacional	91.047.761
0	0	4	11	1	1	7				Complementos	487.112
0	0	4	11	1	1	7		21		Gastos Corrientes	487.112
0	0	4	11	1	1	7		21	1	Moneda Nacional	487.112
0	0	4	11	1	2					Personal Temporario	8.629.194
0	0	4	11	1	2	1				Retribuciones del Cargo	328.198
0	0	4	11	1	2	1		21		Gastos Corrientes	328.198
0	0	4	11	1	2	1		21	1	Moneda Nacional	328.198
0	0	4	11	1	2	2				Retribuciones que no hacen al Cargo	6.009.712
0	0	4	11	1	2	2		21		Gastos Corrientes	6.009.712

M.H. y F.P.  
16

11

DISTRIBUCIÓN DE LÍMITES DEL GASTO

ASIGNACIÓN DE CRÉDITOS DEL PROGRAMA 16



SUBPR	PROY	FIN	F.F.	INC	PPAL	PAR	SPAR	ECON	MON	DENOMINACIÓN	IMPORTE
0	0	4	11	1	2	2		21	1	Moneda Nacional	6.009.712
0	0	4	11	1	2	3				Sueldo Anual Complementario	582.053
0	0	4	11	1	2	3		21		Gastos Corrientes	582.053
0	0	4	11	1	2	3		21	1	Moneda Nacional	582.053
0	0	4	11	1	2	5				Contribuciones Patronales	1.709.231
0	0	4	11	1	2	5		21		Gastos Corrientes	1.709.231
0	0	4	11	1	2	5		21	1	Moneda Nacional	1.709.231
0	0	4	11	1	3					Servicios Extraordinarios	27.219.293
0	0	4	11	1	3	1				Retribuciones Extraordinarias	20.075.017
0	0	4	11	1	3	1		21		Gastos Corrientes	20.075.017
0	0	4	11	1	3	1		21	1	Moneda Nacional	20.075.017
0	0	4	11	1	3	2				Sueldo Anual Complementario	1.752.804
0	0	4	11	1	3	2		21		Gastos Corrientes	1.752.804
0	0	4	11	1	3	2		21	1	Moneda Nacional	1.752.804
0	0	4	11	1	3	3				Contribuciones Patronales	5.391.472
0	0	4	11	1	3	3		21		Gastos Corrientes	5.391.472
0	0	4	11	1	3	3		21	1	Moneda Nacional	5.391.472
0	0	4	11	1	5					Asistencia Social al Personal	22.437.867
0	0	4	11	1	5	1				Seguros de Riesgo de Trabajo	21.257.590
0	0	4	11	1	5	1		21		Gastos Corrientes	21.257.590
0	0	4	11	1	5	1		21	1	Moneda Nacional	21.257.590
0	0	4	11	1	5	9				Otras Asistencias Sociales al Personal	1.180.277
0	0	4	11	1	5	9		21		Gastos Corrientes	1.180.277
0	0	4	11	1	5	9		21	1	Moneda Nacional	1.180.277
0	0	4	11	1	8					Personal contratado	622.989.221
0	0	4	11	1	8	1				Retribuciones por contratos	45.789.343
0	0	4	11	1	8	1		21		Gastos Corrientes	45.789.343
0	0	4	11	1	8	1		21	1	Moneda Nacional	45.789.343
0	0	4	11	1	8	2				Adicionales al contrato	411.779.434
0	0	4	11	1	8	2		21		Gastos Corrientes	411.779.434
0	0	4	11	1	8	2		21	1	Moneda Nacional	411.779.434
0	0	4	11	1	8	3				Sueldo anual complementario	42.021.617
0	0	4	11	1	8	3		21		Gastos Corrientes	42.021.617
0	0	4	11	1	8	3		21	1	Moneda Nacional	42.021.617
0	0	4	11	1	8	5				Contribuciones patronales	123.398.827
0	0	4	11	1	8	5		21		Gastos Corrientes	123.398.827
0	0	4	11	1	8	5		21	1	Moneda Nacional	123.398.827
0	0	4	11	2						<b>Bienes de Consumo</b>	<b>180.027.000</b>
0	0	4	11	2				21		Gastos Corrientes	180.027.000
0	0	4	11	2				21	1	Moneda Nacional	180.027.000
0	0	4	11	3						<b>Servicios No Personales</b>	<b>20.000.000</b>
0	0	4	11	3	8					Impuestos, Derechos, Tasas y Juicios	20.000.000
0	0	4	11	3	8			21		Gastos Corrientes	20.000.000
0	0	4	11	3	8			21	1	Moneda Nacional	20.000.000
0	0	4	11	4						<b>Bienes de Uso</b>	<b>1.424.000</b>
0	0	4	11	4	3					Maquinaria y Equipo	1.179.189

M.H. y F.P.  
16

11

DISTRIBUCIÓN DE LÍMITES DEL GASTO

ASIGNACIÓN DE CRÉDITOS DEL PROGRAMA 16



SUBPR	PROY	FIN	F.F.	INC	PPAL	PAR	SPAR	ECON	MON	DENOMINACIÓN	IMPORTE
0	0	4	11	4	3			22		Gastos de Capital	1.179.189
0	0	4	11	4	3			22	1	Moneda Nacional	1.179.189
0	0	4	11	4	8					Activos Intangibles	244.811
0	0	4	11	4	8			22		Gastos de Capital	244.811
0	0	4	11	4	8			22	1	Moneda Nacional	244.811
0	0	4	12							Recursos Propios	898.016.140
0	0	4	12	2						<b>Bienes de Consumo</b>	<b>468.496.000</b>
0	0	4	12	2				21		Gastos Corrientes	468.496.000
0	0	4	12	2				21	1	Moneda Nacional	324.786.200
0	0	4	12	2				21	3	Moneda Extranjera	143.709.800
0	0	4	12	3						<b>Servicios No Personales</b>	<b>207.830.000</b>
0	0	4	12	3	1					Servicios Básicos	30.062.247
0	0	4	12	3	1			21		Gastos Corrientes	30.062.247
0	0	4	12	3	1			21	1	Moneda Nacional	30.062.247
0	0	4	12	3	2					Alquileres y Derechos	16.457.437
0	0	4	12	3	2			21		Gastos Corrientes	16.457.437
0	0	4	12	3	2			21	1	Moneda Nacional	16.457.437
0	0	4	12	3	3					Mantenimiento, Reparación y Limpieza	27.429.062
0	0	4	12	3	3			21		Gastos Corrientes	27.429.062
0	0	4	12	3	3			21	1	Moneda Nacional	27.429.062
0	0	4	12	3	4					Servicios Técnicos y Profesionales	58.177.040
0	0	4	12	3	4			21		Gastos Corrientes	58.177.040
0	0	4	12	3	4			21	1	Moneda Nacional	58.177.040
0	0	4	12	3	5					Servicios Comerciales y Financieros	28.526.227
0	0	4	12	3	5			21		Gastos Corrientes	28.526.227
0	0	4	12	3	5			21	1	Moneda Nacional	28.526.227
0	0	4	12	3	7					Pasajes y Viáticos	4.388.650
0	0	4	12	3	7			21		Gastos Corrientes	4.388.650
0	0	4	12	3	7			21	1	Moneda Nacional	4.388.650
0	0	4	12	3	8					Impuestos, Derechos, Tasas y Juicios	25.234.738
0	0	4	12	3	8			21		Gastos Corrientes	25.234.738
0	0	4	12	3	8			21	1	Moneda Nacional	25.234.738
0	0	4	12	3	9					Otros Servicios	17.554.599
0	0	4	12	3	9			21		Gastos Corrientes	17.554.599
0	0	4	12	3	9			21	1	Moneda Nacional	17.554.599
0	0	4	12	4						<b>Bienes de Uso</b>	<b>221.690.140</b>
0	0	4	12	4	3					Maquinaria y Equipo	117.858.301
0	0	4	12	4	3			22		Gastos de Capital	117.858.301
0	0	4	12	4	3			22	1	Moneda Nacional	117.858.301
0	0	4	12	4	8					Activos Intangibles	103.831.839
0	0	4	12	4	8			22		Gastos de Capital	103.831.839
0	0	4	12	4	8			22	1	Moneda Nacional	103.831.839
0	20									<b>Instalación Planta de Cápsulas Inicadoras</b>	<b>500.000</b>
										- Munición de Fuego Central - Fábrica Militar Fray Luis Beltrán	

M.H. y F.P.  
16

h



DISTRIBUCIÓN DE LÍMITES DEL GASTO

ASIGNACIÓN DE CRÉDITOS DEL PROGRAMA 16


SUBPR	PROY	FIN	F.F.	INC	PPAL	PAR	SPAR	ECON	MON	DENOMINACIÓN	IMPORTE
0	20	4								SERVICIOS ECONOMICOS	500.000
0	20	4	12							Recursos Propios	500.000
0	20	4	12	4						<b>Bienes de Uso</b>	<b>500.000</b>
0	20	4	12	4	3					Maquinaria y Equipo	500.000
0	20	4	12	4	3			22		Gastos de Capital	500.000
0	20	4	12	4	3			22	1	Moneda Nacional	500.000
0	21									<b>Adecuación Instalaciones Fabriles Etapa II- Desarrollo y Adquisición de Tecnologías y Equipamiento - Fábrica Militar Fray Luis Beltrán</b>	<b>1.281.407</b>
0	21	4								SERVICIOS ECONOMICOS	1.281.407
0	21	4	12							Recursos Propios	1.281.407
0	21	4	12	4						<b>Bienes de Uso</b>	<b>1.281.407</b>
0	21	4	12	4	3					Maquinaria y Equipo	1.281.407
0	21	4	12	4	3			22		Gastos de Capital	1.281.407
0	21	4	12	4	3			22	1	Moneda Nacional	1.281.407
0	22									<b>Adquisición de Tecnologías y Equipamiento - Planta de Munición de Alto Calibre de Diseño - Fábrica Militar Fray Luis Beltrán</b>	<b>500.000</b>
0	22	4								SERVICIOS ECONOMICOS	500.000
0	22	4	12							Recursos Propios	500.000
0	22	4	12	4						<b>Bienes de Uso</b>	<b>500.000</b>
0	22	4	12	4	2					Construcciones	500.000
0	22	4	12	4	2			22		Gastos de Capital	500.000
0	22	4	12	4	2			22	1	Moneda Nacional	500.000
0	25									<b>Instalación Planta de Munición de Fuego Central - Tecnologías y Equipamiento - Fábrica Militar Fray Luis Beltrán</b>	<b>26.294.396</b>
0	25	4								SERVICIOS ECONOMICOS	26.294.396
0	25	4	12							Recursos Propios	26.294.396
0	25	4	12	4						<b>Bienes de Uso</b>	<b>26.294.396</b>
0	25	4	12	4	2					Construcciones	1.585.637
0	25	4	12	4	2			22		Gastos de Capital	1.585.637
0	25	4	12	4	2			22	1	Moneda Nacional	1.585.637
0	25	4	12	4	3					Maquinaria y Equipo	24.708.759
0	25	4	12	4	3			22		Gastos de Capital	24.708.759
0	25	4	12	4	3			22	1	Moneda Nacional	24.708.759

M.H. y F.P.  
16

41

DISTRIBUCIÓN DE LÍMITES DEL GASTO

ASIGNACIÓN DE CRÉDITOS DEL PROGRAMA 16




SUBPR	PROY	FIN	F.F.	INC	PPAL	PAR	SPAR	ECON	MON	DENOMINACIÓN	IMPORTE
0	26									Adquisición de Tecnologías y Equipamiento - Planta de Vainas para Cartuchos de Caza - Fábrica Militar Fray Luis Beltrán	500.000
0	26	4								SERVICIOS ECONOMICOS	500.000
0	26	4	12							Recursos Propios	500.000
0	26	4	12	4						Bienes de Uso	500.000
0	26	4	12	4	3					Maquinaria y Equipo	500.000
0	26	4	12	4	3			22		Gastos de Capital	500.000
0	26	4	12	4	3			22	1	Moneda Nacional	500.000
0	27									Modernización y Ampliación de Polo Químico en la Fábrica Militar Río Tercero	3.500.000
0	27	4								SERVICIOS ECONOMICOS	3.500.000
0	27	4	12							Recursos Propios	3.500.000
0	27	4	12	4						Bienes de Uso	3.500.000
0	27	4	12	4	2					Construcciones	3.500.000
0	27	4	12	4	2			22		Gastos de Capital	3.500.000
0	27	4	12	4	2			22	1	Moneda Nacional	3.500.000
0	28									Modernización Tecnológica - Planta Química - Fábrica Militar Río Tercero	836.064
0	28	4								SERVICIOS ECONOMICOS	836.064
0	28	4	12							Recursos Propios	836.064
0	28	4	12	4						Bienes de Uso	836.064
0	28	4	12	4	3					Maquinaria y Equipo	836.064
0	28	4	12	4	3			22		Gastos de Capital	836.064
0	28	4	12	4	3			22	1	Moneda Nacional	836.064
0	30									Adecuación de la Infraestructura Productiva, Métodos y Sistemas Etapa II - Fábrica Militar Río Tercero	9.061.533
0	30	4								SERVICIOS ECONOMICOS	9.061.533
0	30	4	12							Recursos Propios	9.061.533
0	30	4	12	4						Bienes de Uso	9.061.533
0	30	4	12	4	2					Construcciones	9.061.533
0	30	4	12	4	2			22		Gastos de Capital	9.061.533
0	30	4	12	4	2			22	1	Moneda Nacional	9.061.533
0	31									Instalación Centro de Servicios Mineros "Jachal" - Fábrica Militar Villa María	238.709
0	31	4								SERVICIOS ECONOMICOS	238.709

M.H. y F.P.  
16

17

DISTRIBUCIÓN DE LÍMITES DEL GASTO

ASIGNACIÓN DE CRÉDITOS DEL PROGRAMA 16




SUBPR	PROY	FIN	F.F.	INC	PPAL	PAR	SPAR	ECON	MON	DENOMINACIÓN	IMPORTE
0	31	4	12							Recursos Propios	238.709
0	31	4	12	4						<b>Bienes de Uso</b>	<b>238.709</b>
0	31	4	12	4	2					Construcciones	238.709
0	31	4	12	4	2			22		Gastos de Capital	238.709
0	31	4	12	4	2			22	1	Moneda Nacional	238.709
0	32									<b>Modernización Parcial de la Planta de Nitrocelulosa y Ácidos en la Fábrica de Pólvora y Explosivos de Villa María</b>	<b>500.000</b>
0	32	4								SERVICIOS ECONOMICOS	500.000
0	32	4	12							Recursos Propios	500.000
0	32	4	12	4						<b>Bienes de Uso</b>	<b>500.000</b>
0	32	4	12	4	3					Maquinaria y Equipo	500.000
0	32	4	12	4	3			22		Gastos de Capital	500.000
0	32	4	12	4	3			22	1	Moneda Nacional	500.000
0	33									<b>Adecuación de la Infraestructura Fabril Etapa II - Fábrica Militar Villa María</b>	<b>2.118.834</b>
0	33	4								SERVICIOS ECONOMICOS	2.118.834
0	33	4	12							Recursos Propios	2.118.834
0	33	4	12	4						<b>Bienes de Uso</b>	<b>2.118.834</b>
0	33	4	12	4	3					Maquinaria y Equipo	2.118.834
0	33	4	12	4	3			22		Gastos de Capital	2.118.834
0	33	4	12	4	3			22	1	Moneda Nacional	2.118.834
0	34									<b>Adecuación de la Infraestructura Fabril Etapa II - Fábrica Militar Azul</b>	<b>500.000</b>
0	34	4								SERVICIOS ECONOMICOS	500.000
0	34	4	12							Recursos Propios	500.000
0	34	4	12	4						<b>Bienes de Uso</b>	<b>500.000</b>
0	34	4	12	4	2					Construcciones	500.000
0	34	4	12	4	2			22		Gastos de Capital	500.000
0	34	4	12	4	2			22	1	Moneda Nacional	500.000
0	35									<b>Construcción de Instalaciones para Almacenamiento de Materias Primas y Adquisición de Equipamiento - Fábrica Militar Azul</b>	<b>892.980</b>
0	35	4								SERVICIOS ECONOMICOS	892.980
0	35	4	12							Recursos Propios	892.980
0	35	4	12	4						<b>Bienes de Uso</b>	<b>892.980</b>
0	35	4	12	4	2					Construcciones	892.980

M.H. y F.P.  
16

4

**DISTRIBUCIÓN DE LÍMITES DEL GASTO**  
**ASIGNACIÓN DE CRÉDITOS DEL PROGRAMA 16**



SUBPR	PROY	FIN	F.F.	INC	PPAL	PAR	SPAR	ECON	MON	DENOMINACIÓN	IMPORTE
0	35	4	12	4	2			22		Gastos de Capital	892.980
0	35	4	12	4	2			22	1	Moneda Nacional	892.980
0	39									<b>Adecuación Infraestructura de los Servicios Auxiliares de la Fábrica Militar de Pólvora y Explosivos Villa María</b>	<b>1.759.065</b>
0	39	4								SERVICIOS ECONOMICOS	1.759.065
0	39	4	12							Recursos Propios	1.759.065
0	39	4	12	4						<b>Bienes de Uso</b>	<b>1.759.065</b>
0	39	4	12	4	2					Construcciones	1.722.327
0	39	4	12	4	2			22		Gastos de Capital	1.722.327
0	39	4	12	4	2			22	1	Moneda Nacional	1.722.327
0	39	4	12	4	3					Maquinaria y Equipo	36.738
0	39	4	12	4	3			22		Gastos de Capital	36.738
0	39	4	12	4	3			22	1	Moneda Nacional	36.738
0	40									<b>Construcción Planta de Propulsantes Compuestos en Fábrica Militar de Pólvoras y Explosivos Villa María</b>	<b>19.901.318</b>
0	40	4								SERVICIOS ECONOMICOS	19.901.318
0	40	4	12							Recursos Propios	19.901.318
0	40	4	12	4						<b>Bienes de Uso</b>	<b>19.901.318</b>
0	40	4	12	4	2					Construcciones	14.212.036
0	40	4	12	4	2			22		Gastos de Capital	14.212.036
0	40	4	12	4	2			22	1	Moneda Nacional	14.212.036
0	40	4	12	4	3					Maquinaria y Equipo	5.689.282
0	40	4	12	4	3			22		Gastos de Capital	5.689.282
0	40	4	12	4	3			22	1	Moneda Nacional	5.689.282
0	41									<b>Modernización de las Instalaciones Industriales para la Producción de Nitroglicerina/Nitroglicol, Master Mix y Dinamitas en la Fábrica Militar de Pólvoras y Explosivos Azul</b>	<b>500.000</b>
0	41	4								SERVICIOS ECONOMICOS	500.000
0	41	4	12							Recursos Propios	500.000
0	41	4	12	4						<b>Bienes de Uso</b>	<b>500.000</b>
0	41	4	12	4	3					Maquinaria y Equipo	500.000
0	41	4	12	4	3			22		Gastos de Capital	500.000
0	41	4	12	4	3			22	1	Moneda Nacional	500.000
0	42									<b>Instalaciones para Mejoras Ambientales de Plantas Químicas en Río Tercero</b>	<b>13.440.499</b>

M.H. y F.P.  
16

11



**DISTRIBUCIÓN DE LÍMITES DEL GASTO**  
**ASIGNACIÓN DE CRÉDITOS DEL PROGRAMA 16**



SUBPR	PROY	FIN	F.F.	INC	PPAL	PAR	SPAR	ECON	MON	DENOMINACIÓN	IMPORTE
0	42	4								SERVICIOS ECONOMICOS	13.440.499
0	42	4	12							Recursos Propios	13.440.499
0	42	4	12	4						<b>Bienes de Uso</b>	<b>13.440.499</b>
0	42	4	12	4	3					Maquinaria y Equipo	13.440.499
0	42	4	12	4	3			22		Gastos de Capital	13.440.499
0	42	4	12	4	3			22	1	Moneda Nacional	13.440.499
0	43									<b>Instalación Planta de Pistolas Doble Acción en la Fábrica Militar Fray Luis Beltrán</b>	<b>3.500.000</b>
0	43	4								SERVICIOS ECONOMICOS	3.500.000
0	43	4	12							Recursos Propios	3.500.000
0	43	4	12	4						<b>Bienes de Uso</b>	<b>3.500.000</b>
0	43	4	12	4	2					Construcciones	3.500.000
0	43	4	12	4	2			22		Gastos de Capital	3.500.000
0	43	4	12	4	2			22	1	Moneda Nacional	3.500.000
0	44									<b>Modernización de Instalaciones de Servicios Auxiliares en Río Tercero - Provincia de Córdoba</b>	<b>2.762.278</b>
0	44	4								SERVICIOS ECONOMICOS	2.762.278
0	44	4	12							Recursos Propios	2.762.278
0	44	4	12	4						<b>Bienes de Uso</b>	<b>2.762.278</b>
0	44	4	12	4	2					Construcciones	1.563.488
0	44	4	12	4	2			22		Gastos de Capital	1.563.488
0	44	4	12	4	2			22	1	Moneda Nacional	1.563.488
0	44	4	12	4	3					Maquinaria y Equipo	1.198.790
0	44	4	12	4	3			22		Gastos de Capital	1.198.790
0	44	4	12	4	3			22	1	Moneda Nacional	1.198.790
0	45									<b>Actualización de la Red de Ácidos de Planta Química de Río Tercero - Córdoba</b>	<b>500.000</b>
0	45	4								SERVICIOS ECONOMICOS	500.000
0	45	4	12							Recursos Propios	500.000
0	45	4	12	4						<b>Bienes de Uso</b>	<b>500.000</b>
0	45	4	12	4	2					Construcciones	500.000
0	45	4	12	4	2			22		Gastos de Capital	500.000
0	45	4	12	4	2			22	1	Moneda Nacional	500.000
0	46									<b>Implementación Nuevo Sistema de Medición y Control en la Fábrica Militar de Villa María, Fábrica Militar de Río Tercero y Fábrica Militar Azul</b>	<b>9.867.507</b>

M.H. y F.P.  
16

4

DISTRIBUCIÓN DE LÍMITES DEL GASTO

ASIGNACIÓN DE CRÉDITOS DEL PROGRAMA 16



SUBPR	PROY	FIN	F.F.	INC	PPAL	PAR	SPAR	ECON	MON	DENOMINACION	IMPORTE
0	46	4								SERVICIOS ECONOMICOS	9.867.507
0	46	4	12							Recursos Propios	9.867.507
0	46	4	12	4						<b>Bienes de Uso</b>	<b>9.867.507</b>
0	46	4	12	4	3					Maquinaria y Equipo	9.867.507
0	46	4	12	4	3			22		Gastos de Capital	9.867.507
0	46	4	12	4	3			22	1	Moneda Nacional	9.867.507
0	47									<b>Modernización Planta de Pólvoras Monobásicas en la Fábrica Militar de Villa María</b>	<b>5.979.240</b>
0	47	4								SERVICIOS ECONOMICOS	5.979.240
0	47	4	12							Recursos Propios	5.979.240
0	47	4	12	4						<b>Bienes de Uso</b>	<b>5.979.240</b>
0	47	4	12	4	3					Maquinaria y Equipo	5.979.240
0	47	4	12	4	3			22		Gastos de Capital	5.979.240
0	47	4	12	4	3			22	1	Moneda Nacional	5.979.240
0	49									<b>Instalación Nueva Planta de Producción de Emulsiones Bombeables - Centro de Servicios Mineros "Jáchal" - San José de Jáchal -</b>	<b>4.191.466</b>
0	49	4								SERVICIOS ECONOMICOS	4.191.466
0	49	4	12							Recursos Propios	4.191.466
0	49	4	12	4						<b>Bienes de Uso</b>	<b>4.191.466</b>
0	49	4	12	4	3					Maquinaria y Equipo	4.191.466
0	49	4	12	4	3			22		Gastos de Capital	4.191.466
0	49	4	12	4	3			22	1	Moneda Nacional	4.191.466
0	50									<b>Ampliación Servicios Auxiliares e Industriales de Jáchal</b>	<b>100.000</b>
0	50	4								SERVICIOS ECONOMICOS	100.000
0	50	4	12							Recursos Propios	100.000
0	50	4	12	4						<b>Bienes de Uso</b>	<b>100.000</b>
0	50	4	12	4	2					Construcciones	100.000
0	50	4	12	4	2			22		Gastos de Capital	100.000
0	50	4	12	4	2			22	1	Moneda Nacional	100.000
0	51									<b>Instalación Nueva Planta de Accesorios de Voladura en Fábrica Militar Azul</b>	<b>100.000</b>
0	51	4								SERVICIOS ECONOMICOS	100.000
0	51	4	12							Recursos Propios	100.000
0	51	4	12	4						<b>Bienes de Uso</b>	<b>100.000</b>

M.H. y F.P.  
16

41

DISTRIBUCIÓN DE LÍMITES DEL GASTO

ASIGNACIÓN DE CRÉDITOS DEL PROGRAMA 16



SUBPR	PROY	FIN	F.F.	INC	PPAL	PAR	SPAR	ECON	MON	DENOMINACIÓN	IMPORTE
0	51	4	12	4	2					Construcciones	100.000
0	51	4	12	4	2			22		Gastos de Capital	100.000
0	51	4	12	4	2			22	1	Moneda Nacional	100.000
<b>0</b>	<b>52</b>									<b>Actualización Equipamiento de Laboratorio en la Fábrica Militar de Azul</b>	<b>900.000</b>
0	52	4								SERVICIOS ECONOMICOS	900.000
0	52	4	12							Recursos Propios	900.000
0	52	4	12	4						<b>Bienes de Uso</b>	<b>900.000</b>
0	52	4	12	4	3					Maquinaria y Equipo	900.000
0	52	4	12	4	3			22		Gastos de Capital	900.000
0	52	4	12	4	3			22	1	Moneda Nacional	900.000
<b>0</b>	<b>53</b>									<b>Modernización Plantas de Producción de Insumos para Minería en la Fábrica Militar de Azul</b>	<b>100.000</b>
0	53	4								SERVICIOS ECONOMICOS	100.000
0	53	4	12							Recursos Propios	100.000
0	53	4	12	4						<b>Bienes de Uso</b>	<b>100.000</b>
0		4	12	4	2					Construcciones	100.000
0	53	4	12	4	2			22		Gastos de Capital	100.000
0	53	4	12	4	2			22	1	Moneda Nacional	100.000
<b>0</b>	<b>54</b>									<b>Remodelación para Actualización Tecnológica Planta Ácido Nítrico - Etapa II</b>	<b>132.133</b>
0	54	4								SERVICIOS ECONOMICOS	132.133
0	54	4	12							Recursos Propios	132.133
0	54	4	12	4						<b>Bienes de Uso</b>	<b>132.133</b>
0	54	4	12	4	2					Construcciones	132.133
0	54	4	12	4	2			22		Gastos de Capital	132.133
0	54	4	12	4	2			22	1	Moneda Nacional	132.133
<b>0</b>	<b>55</b>									<b>Remodelación para Actualización Planta Nitrato Amonio y Ácido Sulfúrico - Etapa II</b>	<b>10.330.944</b>
0	55	4								SERVICIOS ECONOMICOS	10.330.944
0	55	4	12							Recursos Propios	10.330.944
0	55	4	12	4						<b>Bienes de Uso</b>	<b>10.330.944</b>
0	55	4	12	4	3					Maquinaria y Equipo	10.330.944
0	55	4	12	4	3			22		Gastos de Capital	10.330.944
0	55	4	12	4	3			22	1	Moneda Nacional	10.330.944

M.H. y F.P.  
16

11

**DISTRIBUCIÓN DE LÍMITES DEL GASTO  
ASIGNACIÓN DE CRÉDITOS DEL PROGRAMA 16**



SUBPR	PROY	FIN	F.F.	INC	PPAL	PAR	SPAR	ECON	MON	DENOMINACIÓN	IMPORTE
0	56									<b>Adquisición Nueva Estación y Sub-Estación Transformadora Fábrica Militar Fray Luis Beltrán</b>	<b>4.129.074</b>
0	56	4								SERVICIOS ECONOMICOS	4.129.074
0	56	4	12							Recursos Propios	4.129.074
0	56	4	12	4						<b>Bienes de Uso</b>	<b>4.129.074</b>
0	56	4	12	4	2					Construcciones	4.129.074
0	56	4	12	4	2			22		Gastos de Capital	4.129.074
0	56	4	12	4	2			22	1	Moneda Nacional	4.129.074
0	57									<b>Puesta en Valor Estación Transformadora en la Fábrica Militar Río Tercero</b>	<b>100.000</b>
0	57	4								SERVICIOS ECONOMICOS	100.000
0	57	4	12							Recursos Propios	100.000
0	57	4	12	4						<b>Bienes de Uso</b>	<b>100.000</b>
0	57	4	12	4	2					Construcciones	100.000
0	57	4	12	4	2			22		Gastos de Capital	100.000
0	57	4	12	4	2			22	1	Moneda Nacional	100.000
0	58									<b>Construcción y Adecuación Equipamiento Edificio Automotores Fábrica Militar Azul</b>	<b>100.000</b>
0	58	4								SERVICIOS ECONOMICOS	100.000
0	58	4	12							Recursos Propios	100.000
0	58	4	12	4						<b>Bienes de Uso</b>	<b>100.000</b>
0	58	4	12	4	2					Construcciones	100.000
0	58	4	12	4	2			22		Gastos de Capital	100.000
0	58	4	12	4	2			22	1	Moneda Nacional	100.000
0	59									<b>Adecuación Edilicia para Almacenamiento y Logística en la Fábrica Militar Río Tercero</b>	<b>100.000</b>
0	59	4								SERVICIOS ECONOMICOS	100.000
0	59	4	12							Recursos Propios	100.000
0	59	4	12	4						<b>Bienes de Uso</b>	<b>100.000</b>
0	59	4	12	4	2					Construcciones	100.000
0	59	4	12	4	2			22		Gastos de Capital	100.000
0	59	4	12	4	2			22	1	Moneda Nacional	100.000
0	60									<b>Ampliación y Adecuación Instalaciones de Servicios Auxiliares de la Fábrica Militar Fray Luis Beltrán</b>	<b>4.771.842</b>
0	60	4								SERVICIOS ECONOMICOS	4.771.842

M.H. y F.P.  
16

4

**DISTRIBUCIÓN DE LÍMITES DEL GASTO**  
**ASIGNACIÓN DE CRÉDITOS DEL PROGRAMA 16**




SUBPR	PROY	FIN	F.F.	INC	PPAL	PAR	SPAR	ECON	MON	DENOMINACIÓN	IMPORTE
0	60	4	12							Recursos Propios	4.771.842
0	60	4	12	4						<b>Bienes de Uso</b>	<b>4.771.842</b>
0	60	4	12	4	2					Construcciones	4.771.842
0	60	4	12	4	2			22		Gastos de Capital	4.771.842
0	60	4	12	4	2			22	1	Moneda Nacional	4.771.842
0	61									<b>Puesta en Valor y Actualización Tecnológica de Laboratorios de Calidad en la Fábrica Militar de Pólvoras y Explosivos Villa María</b>	<b>1.484.232</b>
0	61	4								SERVICIOS ECONOMICOS	1.484.232
0	61	4	12							Recursos Propios	1.484.232
0	61	4	12	4						<b>Bienes de Uso</b>	<b>1.484.232</b>
0	61	4	12	4	3					Maquinaria y Equipo	1.484.232
0	61	4	12	4	3			22		Gastos de Capital	1.484.232
0	61	4	12	4	3			22	1	Moneda Nacional	1.484.232
0	62									<b>Ampliación y Puesta en Valor de Depósitos de Materias Primas en la Fábrica Militar de Pólvoras y Explosivos Villa María</b>	<b>500.000</b>
0	62	4								SERVICIOS ECONOMICOS	500.000
0	62	4	12							Recursos Propios	500.000
0	62	4	12	4						<b>Bienes de Uso</b>	<b>500.000</b>
0	62	4	12	4	2					Construcciones	500.000
0	62	4	12	4	2			22		Gastos de Capital	500.000
0	62	4	12	4	2			22	1	Moneda Nacional	500.000
0	63									<b>Ampliación y Puesta en Valor de Almacenamiento de Polvorines en la Fábrica Militar de Pólvoras y Explosivos Villa María</b>	<b>500.000</b>
0	63	4								SERVICIOS ECONOMICOS	500.000
0	63	4	12							Recursos Propios	500.000
0	63	4	12	4						<b>Bienes de Uso</b>	<b>500.000</b>
0	63	4	12	4	2					Construcciones	500.000
0	63	4	12	4	2			22		Gastos de Capital	500.000
0	63	4	12	4	2			22	1	Moneda Nacional	500.000
0	64									<b>Ampliación y Puesta en Valor Edilicia en la Fábrica Militar de Pólvoras y Explosivos Villa María</b>	<b>500.000</b>
0	64	4								SERVICIOS ECONOMICOS	500.000

M.H. y F.P.  
16

11

DISTRIBUCIÓN DE LÍMITES DEL GASTO

ASIGNACIÓN DE CRÉDITOS DEL PROGRAMA 16



SUBPR	PROY	FIN	F.F.	INC	PPAL	PAR	SPAR	ECON	MON	DENOMINACIÓN	IMPORTE
0	64	4	12							Recursos Propios	500.000
0	64	4	12	4						<b>Bienes de Uso</b>	<b>500.000</b>
0	64	4	12	4	2					Construcciones	500.000
0	64	4	12	4	2			22		Gastos de Capital	500.000
0	64	4	12	4	2			22	1	Moneda Nacional	500.000
0	65									<b>Puesta en Valor Edilicia e Instalaciones Eléctricas en la Fábrica Militar Fray Luis Beltrán</b>	<b>11.186.955</b>
0	65	4								SERVICIOS ECONOMICOS	11.186.955
0	65	4	12							Recursos Propios	11.186.955
0	65	4	12	4						<b>Bienes de Uso</b>	<b>11.186.955</b>
0	65	4	12	4	2					Construcciones	10.488.205
0	65	4	12	4	2			22		Gastos de Capital	10.488.205
0	65	4	12	4	2			22	1	Moneda Nacional	10.488.205
0	65	4	12	4	3					Maquinaria y Equipo	698.750
0	65	4	12	4	3			22		Gastos de Capital	698.750
0	65	4	12	4	3			22	1	Moneda Nacional	698.750
0	66									<b>Ampliación y Puesta en Valor Edilicia en la Fábrica Militar Río Tercero</b>	<b>2.626.310</b>
0	66	4								SERVICIOS ECONOMICOS	2.626.310
0	66	4	12							Recursos Propios	2.626.310
0	66	4	12	4						<b>Bienes de Uso</b>	<b>2.626.310</b>
0	66	4	12	4	2					Construcciones	2.626.310
0	66	4	12	4	2			22		Gastos de Capital	2.626.310
0	66	4	12	4	2			22	1	Moneda Nacional	2.626.310
0	67									<b>Adecuación de Infraestructura Eléctrica en la Fábrica Militar Río Tercero</b>	<b>100.000</b>
0	67	4								SERVICIOS ECONOMICOS	100.000
0	67	4	12							Recursos Propios	100.000
0	67	4	12	4						<b>Bienes de Uso</b>	<b>100.000</b>
0	67	4	12	4	2					Construcciones	100.000
0	67	4	12	4	2			22		Gastos de Capital	100.000
0	67	4	12	4	2			22	1	Moneda Nacional	100.000
0	68									<b>Modernización de Laboratorio de Metrología Dimensional de la Planta Mecánica de la Fábrica Militar Río Tercero</b>	<b>3.669.559</b>
0	68	4								SERVICIOS ECONOMICOS	3.669.559
0	68	4	12							Recursos Propios	3.669.559

M.H. y F.P.  
16

41

DISTRIBUCIÓN DE LÍMITES DEL GASTO

ASIGNACIÓN DE CRÉDITOS DEL PROGRAMA 16



SUBPR	PROY	FIN	F.F.	INC	PPAL	PAR	SPAR	ECON	MON	DENOMINACIÓN	IMPORTE
0	68	4	12	4						Bienes de Uso	3.669.559
0	68	4	12	4	2					Construcciones	2.889.233
0	68	4	12	4	2			22		Gastos de Capital	2.889.233
0	68	4	12	4	2			22	1	Moneda Nacional	2.889.233
0	68	4	12	4	3					Maquinaria y Equipo	780.326
0	68	4	12	4	3			22		Gastos de Capital	780.326
0	68	4	12	4	3			22	1	Moneda Nacional	780.326
0	69									<b>Instalación Línea de Ensamble de Vagones Fabrica Militar Río Tercero - Provincia de Córdoba</b>	<b>30.430.552</b>
0	69	4								SERVICIOS ECONOMICOS	30.430.552
0	69	4	12							Recursos Propios	30.430.552
0	69	4	12	4						<b>Bienes de Uso</b>	<b>30.430.552</b>
0	69	4	12	4	3					Maquinaria y Equipo	30.430.552
0	69	4	12	4	3			22		Gastos de Capital	30.430.552
0	69	4	12	4	3			22	1	Moneda Nacional	30.430.552
0	70									<b>Adecuación de Instalaciones a Mejores Condiciones de Salud Fábrica Militar Azul</b>	<b>556.239</b>
0	70	4								SERVICIOS ECONOMICOS	556.239
0	70	4	12							Recursos Propios	556.239
0	70	4	12	4						<b>Bienes de Uso</b>	<b>556.239</b>
0	70	4	12	4	2					Construcciones	430.829
0	70	4	12	4	2			22		Gastos de Capital	430.829
0	70	4	12	4	2			22	1	Moneda Nacional	430.829
0	70	4	12	4	3					Maquinaria y Equipo	125.410
0	70	4	12	4	3			22		Gastos de Capital	125.410
0	70	4	12	4	3			22	1	Moneda Nacional	125.410
0	71									<b>Adecuación de Instalaciones a Mejores Condiciones de Ambientales Fábrica Militar Azul</b>	<b>2.926.223</b>
0	71	4								SERVICIOS ECONOMICOS	2.926.223
0	71	4	12							Recursos Propios	2.926.223
0	71	4	12	4						<b>Bienes de Uso</b>	<b>2.926.223</b>
0	71	4	12	4	2					Construcciones	2.926.223
0	71	4	12	4	2			22		Gastos de Capital	2.926.223
0	71	4	12	4	2			22	1	Moneda Nacional	2.926.223

M.H. y F.P.  
16

4

**DISTRIBUCIÓN DE LÍMITES DEL GASTO**  
**ASIGNACIÓN DE CRÉDITOS DEL PROGRAMA 16**




SUBPR	PROY	FIN	F.F.	INC	PPAL	PAR	SPAR	ECON	MON	DENOMINACIÓN	IMPORTE
0	72									<b>Actualización Tecnológica de las Condiciones de Servicios y Almacenamientos de Materias Primas y Polvorines en la Fábrica Militar Azul - Provincia de Buenos Aires</b>	<b>2.302.882</b>
0	72	4								SERVICIOS ECONOMICOS	2.302.882
0	72	4	12							Recursos Propios	2.302.882
0	72	4	12	4						<b>Bienes de Uso</b>	<b>2.302.882</b>
0	72	4	12	4	2					Construcciones	902.662
0	72	4	12	4	2			22		Gastos de Capital	902.662
0	72	4	12	4	2			22	1	Moneda Nacional	902.662
0	72	4	12	4	3					Maquinaria y Equipo	1.400.220
0	72	4	12	4	3			22		Gastos de Capital	1.400.220
0	72	4	12	4	3			22	1	Moneda Nacional	1.400.220
0	73									<b>Optimización Planta TNT y DNT en la Fábrica Militar Azul</b>	<b>654.425</b>
0	73	4								SERVICIOS ECONOMICOS	654.425
0	73	4	12							Recursos Propios	654.425
0	73	4	12	4						<b>Bienes de Uso</b>	<b>654.425</b>
0	73	4	12	4	2					Construcciones	504.425
0	73	4	12	4	2			22		Gastos de Capital	504.425
0	73	4	12	4	2			22	1	Moneda Nacional	504.425
0	73	4	12	4	3					Maquinaria y Equipo	150.000
0	73	4	12	4	3			22		Gastos de Capital	150.000
0	73	4	12	4	3			22	1	Moneda Nacional	150.000
0	74									<b>Modernización Planta de Nitroglicerina de la Fábrica Militar Azul</b>	<b>2.386.722</b>
0	74	4								SERVICIOS ECONOMICOS	2.386.722
0	74	4	12							Recursos Propios	2.386.722
0	74	4	12	4						<b>Bienes de Uso</b>	<b>2.386.722</b>
0	74	4	12	4	3					Maquinaria y Equipo	2.386.722
0	74	4	12	4	3			22		Gastos de Capital	2.386.722
0	74	4	12	4	3			22	1	Moneda Nacional	2.386.722
0	75									<b>Optimización Planta de Emulsiones en la Fábrica Militar Azul</b>	<b>100.054</b>
0	75	4								SERVICIOS ECONOMICOS	100.054
0	75	4	12							Recursos Propios	100.054
0	75	4	12	4						<b>Bienes de Uso</b>	<b>100.054</b>
0	75	4	12	4	2					Construcciones	100.054

M.H. y F.P.  
16

4





**DISTRIBUCIÓN DE LÍMITES DEL GASTO**  
**ASIGNACIÓN DE CRÉDITOS DEL PROGRAMA 16**

SUBPR	PROY	FIN	F.F.	INC	PPAL	PAR	SPAR	ECON	MON	DENOMINACIÓN	IMPORTE
0	75	4	12	4	2			22		Gastos de Capital	100.054
0	75	4	12	4	2			22	1	Moneda Nacional	100.054
0	76									<b>Puesta en Valor de Almacenamiento de Polvorines en la Fábrica Militar Azul</b>	<b>400.000</b>
0	76	4								SERVICIOS ECONOMICOS	400.000
0	76	4	12							Recursos Propios	400.000
0	76	4	12	4						<b>Bienes de Uso</b>	<b>400.000</b>
0	76	4	12	4	2					Construcciones	400.000
0	76	4	12	4	2			22		Gastos de Capital	400.000
0	76	4	12	4	2			22	1	Moneda Nacional	400.000
0	77									<b>Instalación de Planta de Carga de proyectiles en la Fábrica Militar Azul</b>	<b>321.001</b>
0	77	4								SERVICIOS ECONOMICOS	321.001
0	77	4	12							Recursos Propios	321.001
0	77	4	12	4						<b>Bienes de Uso</b>	<b>321.001</b>
0	77	4	12	4	2					Construcciones	321.001
0	77	4	12	4	2			22		Gastos de Capital	321.001
0	77	4	12	4	2			22	1	Moneda Nacional	321.001
0	78									<b>Construcción de Centro de Ingeniería en la Fábrica Militar Córdoba</b>	<b>500.000</b>
0	78	4								SERVICIOS ECONOMICOS	500.000
0	78	4	12							Recursos Propios	500.000
0	78	4	12	4						<b>Bienes de Uso</b>	<b>500.000</b>
0	78	4	12	4	2					Construcciones	500.000
0	78	4	12	4	2			22		Gastos de Capital	500.000
0	78	4	12	4	2			22	1	Moneda Nacional	500.000
0	79									<b>Construcción de Centro de Desarrollo de Simuladores - Provincia de Buenos Aires</b>	<b>500.000</b>
0	79	4								SERVICIOS ECONOMICOS	500.000
0	79	4	12							Recursos Propios	500.000
0	79	4	12	4						<b>Bienes de Uso</b>	<b>500.000</b>
0	79	4	12	4	2					Construcciones	500.000
0	79	4	12	4	2			22		Gastos de Capital	500.000
0	79	4	12	4	2			22	1	Moneda Nacional	500.000
0	80									<b>Ampliación y Remodelación de la Infraestructura de la Sede Central</b>	<b>4.983.417</b>

M.H. y F.P.  
16

11




**DISTRIBUCIÓN DE LÍMITES DEL GASTO**  
**ASIGNACIÓN DE CRÉDITOS DEL PROGRAMA 16**

SUBPR	PROY	FIN	F.F.	INC	PPAL	PAR	SPAR	ECON	MON	DENOMINACIÓN	IMPORTE
0	80	4								SERVICIOS ECONOMICOS	4.983.417
0	80	4	12							Recursos Propios	4.983.417
0	80	4	12	4						<b>Bienes de Uso</b>	<b>4.983.417</b>
0	80	4	12	4	2					Construcciones	4.500.000
0	80	4	12	4	2			22		Gastos de Capital	4.500.000
0	80	4	12	4	2			22	1	Moneda Nacional	4.500.000
0	80	4	12	4	3					Maquinaria y Equipo	483.417
0	80	4	12	4	3			22		Gastos de Capital	483.417
0	80	4	12	4	3			22	1	Moneda Nacional	483.417
0	81									<b>Ampliación de la Infraestructura Edilicia de la Fábrica de Explosivos San José de Jáchal</b>	<b>500.000</b>
0	81	4								SERVICIOS ECONOMICOS	500.000
0	81	4	12							Recursos Propios	500.000
0	81	4	12	4						<b>Bienes de Uso</b>	<b>500.000</b>
0	81	4	12	4	2					Construcciones	500.000
0	81	4	12	4	2			22		Gastos de Capital	500.000
0	81	4	12	4	2			22	1	Moneda Nacional	500.000
0	82									<b>Puesta en Valor de la Planta de Ácidos Sulfúricos en la Fábrica Militar Río Tercero - Etapa III</b>	<b>3.000.000</b>
0	82	4								SERVICIOS ECONOMICOS	3.000.000
0	82	4	12							Recursos Propios	3.000.000
0	82	4	12	4						<b>Bienes de Uso</b>	<b>3.000.000</b>
0	82	4	12	4	2					Construcciones	3.000.000
0	82	4	12	4	2			22		Gastos de Capital	3.000.000
0	82	4	12	4	2			22	1	Moneda Nacional	3.000.000
0	83									<b>Ampliación y Mejoras del Taller de Armamento de la Fábrica Militar Río Tercero</b>	<b>500.000</b>
0	83	4								SERVICIOS ECONOMICOS	500.000
0	83	4	12							Recursos Propios	500.000
0	83	4	12	4						<b>Bienes de Uso</b>	<b>500.000</b>
0	83	4	12	4	2					Construcciones	500.000
0	83	4	12	4	2			22		Gastos de Capital	500.000
0	83	4	12	4	2			22	1	Moneda Nacional	500.000
0	84									<b>Construcción y Mejora de Polvorines en la Fábrica Militar Fray Luis Beltrán</b>	<b>500.000</b>

M.H. y F.P.  
16

11

**DISTRIBUCIÓN DE LÍMITES DEL GASTO**  
**ASIGNACIÓN DE CRÉDITOS DEL PROGRAMA 16**



SUBPR	PROY	FIN	F.F.	INC	PPAL	PAR	SPAR	ECON	MON	DENOMINACIÓN	IMPORTE
0	84	4								SERVICIOS ECONOMICOS	500.000
0	84	4	12							Recursos Propios	500.000
0	84	4	12	4						<b>Bienes de Uso</b>	<b>500.000</b>
0	84	4	12	4	2					Construcciones	500.000
0	84	4	12	4	2			22		Gastos de Capital	500.000
0	84	4	12	4	2			22	1	Moneda Nacional	500.000
0	85									<b>Puesta en Valor y Modernización de la Infraestructura Eléctrica en la Fábrica Militar de Pólvoras y Explosivos Villa María</b>	<b>3.500.000</b>
0	85	4								SERVICIOS ECONOMICOS	3.500.000
0	85	4	12							Recursos Propios	3.500.000
0	85	4	12	4						<b>Bienes de Uso</b>	<b>3.500.000</b>
0	85	4	12	4	2					Construcciones	3.500.000
0	85	4	12	4	2			22		Gastos de Capital	3.500.000
0	85	4	12	4	2			22	1	Moneda Nacional	3.500.000
0	86									<b>Puesta en Valor y Modernización de la Planta de Pólvoras Polibásicas en la Fábrica Militar de Pólvoras y Explosivos Villa María</b>	<b>500.000</b>
0	86	4								SERVICIOS ECONOMICOS	500.000
0	86	4	12							Recursos Propios	500.000
0	86	4	12	4						<b>Bienes de Uso</b>	<b>500.000</b>
0	86	4	12	4	3					Maquinaria y Equipo	500.000
0	86	4	12	4	3			22		Gastos de Capital	500.000
0	86	4	12	4	3			22	1	Moneda Nacional	500.000
0	87									<b>Puesta en Valor y Modernización de la Planta de Pólvoras Monobásicas - Fase II</b>	<b>3.500.000</b>
0	87	4								SERVICIOS ECONOMICOS	3.500.000
0	87	4	12							Recursos Propios	3.500.000
0	87	4	12	4						<b>Bienes de Uso</b>	<b>3.500.000</b>
0	87	4	12	4	2					Construcciones	3.500.000
0	87	4	12	4	2			22		Gastos de Capital	3.500.000
0	87	4	12	4	2			22	1	Moneda Nacional	3.500.000
0	88									<b>Instalación Nueva Planta de Pentita (PETN) y Hexógeno (RDX) en la Fábrica Militar de Pólvoras y Explosivos Azul</b>	<b>3.200.000</b>
0	88	4								SERVICIOS ECONOMICOS	3.200.000
0	88	4	12							Recursos Propios	3.200.000


M.H. y F.P.  
16

**DISTRIBUCIÓN DE LÍMITES DEL GASTO  
ASIGNACIÓN DE CRÉDITOS DEL PROGRAMA 16**



SUBPR	PROY	FIN	F.F.	INC	PPAL	PAR	SPAR	ECON	MON	DENOMINACIÓN	IMPORTE
0	88	4	12	4						<b>Bienes de Uso</b>	<b>3.200.000</b>
0	88	4	12	4	2					Construcciones	3.200.000
0	88	4	12	4	2			22		Gastos de Capital	3.200.000
0	88	4	12	4	2			22	1	Moneda Nacional	3.200.000
0	89									<b>Ampliación y Mejoras de la Infraestructura Edilicia en la Fábrica Militar de Pólvoras y Explosivos de Azul</b>	<b>500.000</b>
0	89	4								SERVICIOS ECONOMICOS	500.000
0	89	4	12							Recursos Propios	500.000
0	89	4	12	4						<b>Bienes de Uso</b>	<b>500.000</b>
0	89	4	12	4	2					Construcciones	500.000
0	89	4	12	4	2			22		Gastos de Capital	500.000
0	89	4	12	4	2			22	1	Moneda Nacional	500.000
0	90									<b>Ampliación y Mejoras de la Infraestructura Edilicia en la Fábrica Militar de Fray Luis Beltrán</b>	<b>500.000</b>
0	90	4								SERVICIOS ECONOMICOS	500.000
0	90	4	12							Recursos Propios	500.000
0	90	4	12	4						<b>Bienes de Uso</b>	<b>500.000</b>
0	90	4	12	4	2					Construcciones	500.000
0	90	4	12	4	2			22		Gastos de Capital	500.000
0	90	4	12	4	2			22	1	Moneda Nacional	500.000
0	91									<b>Instalación de Centro de Ingeniería y Desarrollo en San Carlos de Bariloche</b>	<b>500.000</b>
0	91	4								SERVICIOS ECONOMICOS	500.000
0	91	4	12							Recursos Propios	500.000
0	91	4	12	4						<b>Bienes de Uso</b>	<b>500.000</b>
0	91	4	12	4	2					Construcciones	500.000
0	91	4	12	4	2			22		Gastos de Capital	500.000
0	91	4	12	4	2			22	1	Moneda Nacional	500.000
<b>TOTAL</b>											<b>2.455.870.000</b>

M.H. y F.P.  
16




**LISTADO DE ACTIVIDADES ESPECIFICAS  
Y PROYECTOS**

CÓDIGO	DENOMINACIÓN	UNIDAD EJECUTORA	CRÉDITO	RECURSOS HUMANOS	
				CARGOS	HS. DE CÁTEDRA
<b>Actividades:</b>					
01	Producción y Comercialización de Bienes y Servicios	Dirección General de Fabricaciones Militares	2.242.552.140	899	0
<b>Proyectos:</b>					
20	Instalación Planta de Cápsulas Iniciadoras - Munición de Fuego Central - Fábrica Militar Fray Luis Beltrán	Dirección General de Fabricaciones Militares	500.000	0	0
21	Adecuación Instalaciones Fabriles Etapa II- Desarrollo y Adquisición de Tecnologías y Equipamiento - Fábrica Militar Fray Luis Beltrán	Dirección General de Fabricaciones Militares	1.281.407	0	0
22	Adquisición de Tecnologías y Equipamiento - Planta de Munición de Alto Calibre de Diseño - Fábrica Militar Fray Luis Beltrán	Dirección General de Fabricaciones Militares	500.000	0	0
25	Instalación Planta de Munición de Fuego Central - Tecnologías y Equipamiento - Fábrica Militar Fray Luis Beltrán	Dirección General de Fabricaciones Militares	26.294.396	0	0
26	Adquisición de Tecnologías y Equipamiento - Planta de Vainas para Cartuchos de Caza - Fábrica Militar Fray Luis Beltrán	Dirección General de Fabricaciones Militares	500.000	0	0
27	Modernización y Ampliación de Polo Químico en la Fábrica Militar Río Tercero	Dirección General de Fabricaciones Militares	3.500.000	0	0
28	Modernización Tecnológica - Planta Química - Fábrica Militar Río Tercero	Dirección General de Fabricaciones Militares	836.064	0	0

M.H. y F.P.  
16

11



**LISTADO DE ACTIVIDADES ESPECIFICAS  
Y PROYECTOS**

CÓDIGO	DENOMINACIÓN	UNIDAD EJECUTORA	CRÉDITO	RECURSOS HUMANOS	
				CARGOS	HS. DE CÁTEDRA
30	Adecuación de la Infraestructura Productiva, Métodos y Sistemas Etapa II - Fábrica Militar Río Tercero	Dirección General de Fabricaciones Militares	9.061.533	0	0
31	Instalación Centro de Servicios Mineros "Jachal" - Fábrica Militar Villa María	Dirección General de Fabricaciones Militares	238.709	0	0
32	Modernización Parcial de la Planta de Nitrocelulosa y Ácidos en la Fábrica de Pólvora y Explosivos de Villa María	Dirección General de Fabricaciones Militares	500.000	0	0
33	Adecuación de la Infraestructura Fabril Etapa II - Fábrica Militar Villa María	Dirección General de Fabricaciones Militares	2.118.834	0	0
34	Adecuación de la Infraestructura Fabril Etapa II - Fábrica Militar Azul	Dirección General de Fabricaciones Militares	500.000	0	0
35	Construcción de Instalaciones para Almacenamiento de Materias Primas y Adquisición de Equipamiento - Fábrica Militar Azul	Dirección General de Fabricaciones Militares	892.980	0	0
39	Adecuación Infraestructura de los Servicios Auxiliares de la Fábrica Militar de Pólvora y Explosivos Villa María	Dirección General de Fabricaciones Militares	1.759.065	0	0
40	Construcción Planta de Propulsantes Compuestos en Fábrica Militar de Pólvoras y Explosivos Villa María	Dirección General de Fabricaciones Militares	19.901.318	0	0
41	Modernización de las Instalaciones Industriales para la Producción de Nitroglicerina/Nitroglicol, Master Mix y Dinamitas en la Fábrica Militar de Pólvoras y Explosivos Azul	Dirección General de Fabricaciones Militares	500.000	0	0

M.H. y F.P.  
16

11



**LISTADO DE ACTIVIDADES ESPECIFICAS  
Y PROYECTOS**

CÓDIGO	DENOMINACIÓN	UNIDAD EJECUTORA	CRÉDITO	RECURSOS HUMANOS	
				CARGOS	HS. DE CÁTEDRA
42	Instalaciones para Mejoras Ambientales de Plantas Químicas en Río Tercero	Dirección General de Fabricaciones Militares	13.440.499	0	0
43	Instalación Planta de Pistolas Doble Acción en la Fábrica Militar Fray Luis Beltrán	Dirección General de Fabricaciones Militares	3.500.000	0	0
44	Modernización de Instalaciones de Servicios Auxiliares en Río Tercero - Provincia de Córdoba	Dirección General de Fabricaciones Militares	2.762.278	0	0
45	Actualización de la Red de Ácidos de Planta Química de Río Tercero - Córdoba	Dirección General de Fabricaciones Militares	500.000	0	0
46	Implementación Nuevo Sistema de Medición y Control en la Fábrica Militar de Villa María, Fabrica Militar de Río Tercero y Fábrica Militar Azul	Dirección General de Fabricaciones Militares	9.867.507	0	0
47	Modernización Planta de Pólvoras Monobásicas en la Fábrica Militar de Villa María	Dirección General de Fabricaciones Militares	5.979.240	0	0
49	Instalación Nueva Planta de Producción de Emulsiones Bombeables - Centro de Servicios Mineros "Jáchal" - San José de Jáchal -	Dirección General de Fabricaciones Militares	4.191.466	0	0
50	Ampliación Servicios Auxiliares e Industriales de Jáchal	Dirección General de Fabricaciones Militares	100.000	0	0
51	Instalación Nueva Planta de Accesorios de Voladura en Fábrica Militar Azul	Dirección General de Fabricaciones Militares	100.000	0	0
52	Actualización Equipamiento de Laboratorio en la Fábrica Militar de Azul	Dirección General de Fabricaciones Militares	900.000	0	0
53	Modernización Plantas de Producción de Insumos para Minería en la Fábrica Militar de Azul	Dirección General de Fabricaciones Militares	100.000	0	0


M.H. y F.P.  
16

41




**LISTADO DE ACTIVIDADES ESPECIFICAS  
Y PROYECTOS**

CÓDIGO	DENOMINACIÓN	UNIDAD EJECUTORA	CRÉDITO	RECURSOS HUMANOS	
				CARGOS	HS. DE CÁTEDRA
54	Remodelación para Actualización Tecnológica Planta Ácido Nítrico - Etapa II	Dirección General de Fabricaciones Militares	132.133	0	0
55	Remodelación para Actualización Planta Nitrato Amonio y Ácido Sulfúrico - Etapa II	Dirección General de Fabricaciones Militares	10.330.944	0	0
56	Adquisición Nueva Estación y Sub-Estación Transformadora Fábrica Militar Fray Luis Beltrán	Dirección General de Fabricaciones Militares	4.129.074	0	0
57	Puesta en Valor Estación Transformadora en la Fábrica Militar Río Tercero	Dirección General de Fabricaciones Militares	100.000	0	0
58	Construcción y Adecuación Equipamiento Edificio Automotores Fábrica Militar Azul	Dirección General de Fabricaciones Militares	100.000	0	0
59	Adecuación Edilicia para Almacenamiento y Logística en la Fábrica Militar Río Tercero	Dirección General de Fabricaciones Militares	100.000	0	0
60	Ampliación y Adecuación Instalaciones de Servicios Auxiliares de la Fábrica Militar Fray Luis Beltrán	Dirección General de Fabricaciones Militares	4.771.842	0	0
61	Puesta en Valor y Actualización Tecnológica de Laboratorios de Calidad en la Fábrica Militar de Pólvoras y Explosivos Villa María	Dirección General de Fabricaciones Militares	1.484.232	0	0
62	Ampliación y Puesta en Valor de Depósitos de Materias Primas en la Fábrica Militar de Pólvoras y Explosivos Villa María	Dirección General de Fabricaciones Militares	500.000	0	0



11





**LISTADO DE ACTIVIDADES ESPECIFICAS Y PROYECTOS**

CÓDIGO	DENOMINACIÓN	UNIDAD EJECUTORA	CRÉDITO	RECURSOS HUMANOS	
				CARGOS	HS. DE CÁTEDRA
63	Ampliación y Puesta en Valor de Almacenamiento de Polvorines en la Fábrica Militar de Pólvoras y Explosivos Villa María	Dirección General de Fabricaciones Militares	500.000	0	0
64	Ampliación y Puesta en Valor Edilicia en la Fábrica Militar de Pólvoras y Explosivos Villa María	Dirección General de Fabricaciones Militares	500.000	0	0
65	Puesta en Valor Edilicia e Instalaciones Eléctricas en la Fábrica Militar Fray Luis Beltrán	Dirección General de Fabricaciones Militares	11.186.955	0	0
66	Ampliación y Puesta en Valor Edilicia en la Fábrica Militar Río Tercero	Dirección General de Fabricaciones Militares	2.626.310	0	0
67	Adecuación de Infraestructura Eléctrica en la Fábrica Militar Río Tercero	Dirección General de Fabricaciones Militares	100.000	0	0
68	Modernización de Laboratorio de Metrología Dimensional de la Planta Mecánica de la Fábrica Militar Río Tercero	Dirección General de Fabricaciones Militares	3.669.559	0	0
69	Instalación Línea de Ensamble de Vagones Fabrica Militar Río Tercero - Provincia de Córdoba	Dirección General de Fabricaciones Militares	30.430.552	0	0
70	Adecuación de Instalaciones a Mejores Condiciones de Salud Fábrica Militar Azul	Dirección General de Fabricaciones Militares	556.239	0	0
71	Adecuación de Instalaciones a Mejores Condiciones de Ambientales Fábrica Militar Azul	Dirección General de Fabricaciones Militares	2.926.223	0	0

M.H. y F.P.  
16

4



**LISTADO DE ACTIVIDADES ESPECIFICAS Y PROYECTOS**

CÓDIGO	DENOMINACIÓN	UNIDAD EJECUTORA	CRÉDITO	RECURSOS HUMANOS	
				CARGOS	HS. DE CÁTEDRA
72	Actualización Tecnológica de las Condiciones de Servicios y Almacenamientos de Materias Primas y Polvorines en la Fábrica Militar Azul - Provincia de Buenos Aires	Dirección General de Fabricaciones Militares	2.302.882	0	0
73	Optimización Planta TNT y DNT en la Fábrica Militar Azul	Dirección General de Fabricaciones Militares	654.425	0	0
74	Modernización Planta de Nitroglicerina de la Fábrica Militar Azul	Dirección General de Fabricaciones Militares	2.386.722	0	0
75	Optimización Planta de Emulsiones en la Fábrica Militar Azul	Dirección General de Fabricaciones Militares	100.054	0	0
76	Puesta en Valor de Almacenamiento de Polvorines en la Fábrica Militar Azul	Dirección General de Fabricaciones Militares	400.000	0	0
77	Instalación de Planta de Carga de proyectiles en la Fábrica Militar Azul	Dirección General de Fabricaciones Militares	321.001	0	0
78	Construcción de Centro de Ingeniería en la Fábrica Militar Córdoba	Dirección General de Fabricaciones Militares	500.000	0	0
79	Construcción de Centro de Desarrollo de Simuladores - Provincia de Buenos Aires	Dirección General de Fabricaciones Militares	500.000	0	0
80	Ampliación y Remodelación de la Infraestructura de la Sede Central	Dirección General de Fabricaciones Militares	4.983.417	0	0
81	Ampliación de la Infraestructura Edilicia de la Fábrica de Explosivos San José de Jáchal	Dirección General de Fabricaciones Militares	500.000	0	0
82	Puesta en Valor de la Planta de Ácidos Sulfúricos en la Fábrica Militar Río Tercero - Etapa III	Dirección General de Fabricaciones Militares	3.000.000	0	0

M.H. y F.P.  
16

41




**LISTADO DE ACTIVIDADES ESPECIFICAS Y PROYECTOS**

CÓDIGO	DENOMINACIÓN	UNIDAD EJECUTORA	CRÉDITO	RECURSOS HUMANOS	
				CARGOS	HS. DE CÁTEDRA
83	Ampliación y Mejoras del Taller de Armamento de la Fábrica Militar Río Tercero	Dirección General de Fabricaciones Militares	500.000	0	0
84	Construcción y Mejora de Polvorines en la Fábrica Militar Fray Luis Beltrán	Dirección General de Fabricaciones Militares	500.000	0	0
85	Puesta en Valor y Modernización de la Infraestructura Eléctrica en la Fábrica Militar de Pólvoras y Explosivos Villa María	Dirección General de Fabricaciones Militares	3.500.000	0	0
86	Puesta en Valor y Modernización de la Planta de Pólvoras Polibásicas en la Fábrica Militar de Pólvoras y Explosivos Villa María	Dirección General de Fabricaciones Militares	500.000	0	0
87	Puesta en Valor y Modernización de la Planta de Pólvoras Monobásicas - Fase II	Dirección General de Fabricaciones Militares	3.500.000	0	0
88	Instalación Nueva Planta de Pentita (PETN) y Hexógeno (RDX) en la Fábrica Militar de Pólvoras y Explosivos Azul	Dirección General de Fabricaciones Militares	3.200.000	0	0
89	Ampliación y Mejoras de la Infraestructura Edilicia en la Fábrica Militar de Pólvoras y Explosivos de Azul	Dirección General de Fabricaciones Militares	500.000	0	0
90	Ampliación y Mejoras de la Infraestructura Edilicia en la Fábrica Militar de Fray Luis Beltrán	Dirección General de Fabricaciones Militares	500.000	0	0
91	Instalación de Centro de Ingeniería y Desarrollo en San Carlos de Bariloche	Dirección General de Fabricaciones Militares	500.000	0	0
<b>TOTAL:</b>			<b>2.455.870.000</b>	<b>899</b>	<b>0</b>

M.H. y F.P.  
16

41



**RECURSOS HUMANOS DEL PROGRAMA 16**

CARGO O CATEGORÍA	CANTIDAD DE	
	CARGOS	HS. DE CÁTEDRA

**Planta Permanente**

**AUTORIDADES SUPERIORES DEL PODER EJECUTIVO NACIONAL**

Interventor de la Dirección General de Fabricaciones Militares	1	0
Subinterventor de la Dirección General de Fabricaciones Militare	1	0
<b>Subtotal Escalafón</b>	<b>2</b>	<b>0</b>

**FUNCIONARIOS FUERA DE NIVEL**


Auditor Interno de la Dirección General de Fabricaciones Militar	1	0
Director de la Dirección General de Fabricaciones Militares	3	0
Director de Fábrica Militar de la Dirección General de Fabricaci	4	0
<b>Subtotal Escalafón</b>	<b>8</b>	<b>0</b>

**PERSONAL DE LA DIR. GRAL. DE FABRICACIONES MILITAR**

III Operario Jornalizado	22	0
IV Operario Jornalizado	61	0
V Operario Jornalizado	151	0
VI Operario Jornalizado	179	0
VII Operario Jornalizado	27	0
VIII Operario Jornalizado	10	0
V Capataz Jornalizado	1	0
VI Capataz Jornalizado	24	0
C- 5 Mensualizado	8	0
C- 6 Mensualizado	3	0
C- 7 Mensualizado	5	0
C- 8 Mensualizado	2	0
C- 9 Mensualizado	5	0
B- 6 Mensualizado	2	0
B- 7 Mensualizado	10	0
B- 8 Mensualizado	17	0
B- 9 Mensualizado	31	0
B- 10 Mensualizado	28	0
B- 11 Mensualizado	23	0
B- 12 Mensualizado	25	0
B- 13 Mensualizado	13	0
A- 8 Mensualizado	2	0
A- 9 Mensualizado	26	0
A- 10 Mensualizado	7	0
A- 11 Mensualizado	22	0

M.H. y F.P.  
16

11



CARGO O CATEGORÍA	CANTIDAD DE	
	CARGOS	HS. DE CÁTEDRA
A- 12 Mensualizado	31	0
A- 13 Mensualizado	23	0
A- 14 Mensualizado	33	0
A- 15 Mensualizado	22	0
A- 16 Mensualizado	28	0
A- 17 Mensualizado	16	0
A- 18 Mensualizado	3	0
A- 19 Mensualizado	5	0
<b>Subtotal Escalafón</b>	<b>865</b>	<b>0</b>

**Planta Temporaria**

PERSONAL DE LA DIR. GRAL. DE FABRICACIONES MILITAR

IV Operario Jornalizado	1	0
V Operario Jornalizado	6	0
VI Operario Jornalizado	6	0
C- 7 Mensualizado	2	0
C- 8 Mensualizado	1	0
B- 7 Mensualizado	2	0
B- 8 Mensualizado	1	0
A- 12 Mensualizado	1	0
A- 14 Mensualizado	2	0
A- 16 Mensualizado	1	0
A- 17 Mensualizado	1	0
<b>Subtotal Escalafón</b>	<b>24</b>	<b>0</b>

M.H. y F.P.
16

**TOTAL DEL PROGRAMA 16**


**899 0**

41



## LISTADO DE OBRAS

PROYECTO	CÓDIGO	DENOMINACIÓN	UNIDAD EJECUTORA	CREDITO
20	51	Instalación Planta de Cápsulas Iniciadoras - Munición de Fuego Central - Fábrica Militar Fray Luis Beltrán	Dirección General de Fabricaciones Militares	500.000
21	51	Adecuación Instalaciones Fabriles Etapa II- Desarrollo y Adquisición de Tecnologías y Equipamiento - Fábrica Militar Fray Luis Beltrán	Dirección General de Fabricaciones Militares	1.281.407
22	51	Adquisición de Tecnologías y Equipamiento - Planta de Munición de Alto Calibre de Diseño - Fábrica Militar Fray Luis Beltrán	Dirección General de Fabricaciones Militares	500.000
25	51	Instalación Planta de Munición de Fuego Central - Tecnologías y Equipamiento - Fábrica Militar Fray Luis Beltrán	Dirección General de Fabricaciones Militares	26.294.396
26	51	Adquisición de Tecnologías y Equipamiento - Planta de Vainas para Cartuchos de Caza - Fábrica Militar Fray Luis Beltrán	Dirección General de Fabricaciones Militares	500.000
27	51	Modernización y Ampliación de Polo Químico en la Fábrica Militar Río Tercero	Dirección General de Fabricaciones Militares	3.500.000
28	51	Modernización Tecnológica - Planta Química - Fábrica Militar Río Tercero	Dirección General de Fabricaciones Militares	836.064
30	51	Adecuación de la Infraestructura Productiva, Métodos y Sistemas Etapa II - Fábrica Militar Río Tercero	Dirección General de Fabricaciones Militares	9.061.533
31	51	Instalación Centro de Servicios Mineros "Jachal" - Fábrica Militar Villa María	Dirección General de Fabricaciones Militares	238.709
32	51	Modernización Parcial de la Planta de Nitrocelulosa y Ácidos en la Fábrica de Pólvora y Explosivos de Villa María	Dirección General de Fabricaciones Militares	500.000
33	51	Adecuación de la Infraestructura Fabril Etapa II - Fábrica Militar Villa María	Dirección General de Fabricaciones Militares	2.118.834
34	51	Adecuación de la Infraestructura Fabril Etapa II - Fábrica Militar Azul	Dirección General de Fabricaciones Militares	500.000



11



**LISTADO DE OBRAS**

PROYECTO	CÓDIGO	DENOMINACIÓN	UNIDAD EJECUTORA	
35	51	Construcción de Instalaciones para Almacenamiento de Materias Primas y Adquisición de Equipamiento - Fábrica Militar Azul	Dirección General de Fabricaciones Militares	
39	51	Adecuación Infraestructura de los Servicios Auxiliares de la Fábrica Militar de Pólvora y Explosivos Villa María	Dirección General de Fabricaciones Militares	1.759.065
40	51	Construcción Planta de Propulsantes Compuestos en Fábrica Militar de Pólvoras y Explosivos Villa María	Dirección General de Fabricaciones Militares	19.901.318
41	51	Modernización de las Instalaciones Industriales para la Producción de Nitroglicerina/Nitroglicol, Master Mix y Dinamitas en la Fábrica Militar de Pólvoras y Explosivos Azul	Dirección General de Fabricaciones Militares	500.000
42	51	Instalaciones para Mejoras Ambientales de Plantas Químicas en Río Tercero	Dirección General de Fabricaciones Militares	13.440.499
43	51	Instalación Planta de Pistolas Doble Acción en la Fábrica Militar Fray Luis Beltrán	Dirección General de Fabricaciones Militares	3.500.000
44	51	Modernización de Instalaciones de Servicios Auxiliares en Río Tercero - Provincia de Córdoba	Dirección General de Fabricaciones Militares	2.762.278
45	51	Actualización de la Red de Ácidos de Planta Química de Río Tercero - Córdoba	Dirección General de Fabricaciones Militares	500.000
46	51	Implementación Nuevo Sistema de Medición y Control en la Fábrica Militar de Villa María, Fabrica Militar de Río Tercero y Fábrica Militar Azul	Dirección General de Fabricaciones Militares	9.867.507
47	51	Modernización Planta de Pólvoras Monobásicas en la Fábrica Militar de Villa María	Dirección General de Fabricaciones Militares	5.979.240
49	51	Instalación Nueva Planta de Producción de Emulsiones Bombeables - Centro de Servicios Mineros "Jáchal" - San José de Jáchal -	Dirección General de Fabricaciones Militares	4.191.466
50	51	Ampliación Servicios Auxiliares e Industriales de Jáchal	Dirección General de Fabricaciones Militares	100.000
51	51	Instalación Nueva Planta de	Dirección General de Fabricaciones	100.000

M.H. y F.P.  
16

11



LISTADO DE OBRAS

PROYECTO	CÓDIGO	DENOMINACIÓN	UNIDAD EJECUTORA	
		Accesorios de Voladura en Fábrica Militar Azul	Militares	
52	51	Actualización Equipamiento de Laboratorio en la Fábrica Militar de Azul	Dirección General de Fabricaciones Militares	900.000
53	51	Modernización Plantas de Producción de Insumos para Minería en la Fábrica Militar de Azul	Dirección General de Fabricaciones Militares	100.000
54	51	Remodelación para Actualización Tecnológica Planta Ácido Nítrico - Etapa II	Dirección General de Fabricaciones Militares	132.133
55	51	Remodelación para Actualización Planta Nitrato Amonio y Ácido Sulfúrico - Etapa II	Dirección General de Fabricaciones Militares	10.330.944
56	51	Adquisición Nueva Estación y Sub-Estación Transformadora Fábrica Militar Fray Luis Beltrán	Dirección General de Fabricaciones Militares	4.129.074
57	51	Puesta en Valor Estación Transformadora en la Fábrica Militar Río Tercero	Dirección General de Fabricaciones Militares	100.000
58	51	Construcción y Adecuación Equipamiento Edificio Automotores Fábrica Militar Azul	Dirección General de Fabricaciones Militares	100.000
59	51	Adecuación Edilicia para Almacenamiento y Logística en la Fábrica Militar Río Tercero	Dirección General de Fabricaciones Militares	100.000
60	51	Ampliación y Adecuación Instalaciones de Servicios Auxiliares de la Fábrica Militar Fray Luis Beltrán	Dirección General de Fabricaciones Militares	4.771.842
61	51	Puesta en Valor y Actualización Tecnológica de Laboratorios de Calidad en la Fábrica Militar de Pólvoras y Explosivos Villa María	Dirección General de Fabricaciones Militares	1.484.232
62	51	Ampliación y Puesta en Valor de Depósitos de Materias Primas en la Fábrica Militar de Pólvoras y Explosivos Villa María	Dirección General de Fabricaciones Militares	500.000
63	51	Ampliación y Puesta en Valor de Almacenamiento de Polvorines en la Fábrica Militar de Pólvoras y Explosivos Villa María	Dirección General de Fabricaciones Militares	500.000
64	51	Ampliación y Puesta en Valor Edilicia en la Fábrica Militar de	Dirección General de Fabricaciones Militares	500.000

M.H. y F.P.  
16

11



## LISTADO DE OBRAS




PROYECTO	CÓDIGO	DENOMINACIÓN	UNIDAD EJECUTORA	
		Pólvoras y Explosivos Villa María		
65	51	Puesta en Valor Edilicia e Instalaciones Eléctricas en la Fábrica Militar Fray Luis Beltrán	Dirección General de Fabricaciones Militares	11.186.955
66	51	Ampliación y Puesta en Valor Edilicia en la Fábrica Militar Río Tercero	Dirección General de Fabricaciones Militares	2.626.310
67	51	Adecuación de Infraestructura Eléctrica en la Fábrica Militar Río Tercero	Dirección General de Fabricaciones Militares	100.000
68	51	Modernización de Laboratorio de Metrología Dimensional de la Planta Mecánica de la Fábrica Militar Río Tercero	Dirección General de Fabricaciones Militares	3.669.559
69	51	Instalación Línea de Ensamble de Vagones Fabrica Militar Río Tercero - Provincia de Córdoba	Dirección General de Fabricaciones Militares	30.430.552
70	51	Adecuación de Instalaciones a Mejores Condiciones de Salud Fábrica Militar Azul	Dirección General de Fabricaciones Militares	556.239
71	51	Adecuación de Instalaciones a Mejores Condiciones de Ambientales Fábrica Militar Azul	Dirección General de Fabricaciones Militares	2.926.223
72	51	Actualización Tecnológica de las Condiciones de Servicios y Almacenamientos de Materias Primas y Polvorines en la Fábrica Militar Azul - Provincia de Buenos Aires	Dirección General de Fabricaciones Militares	2.302.882
73	51	Optimización Planta TNT y DNT en la Fábrica Militar Azul	Dirección General de Fabricaciones Militares	654.425
74	51	Modernización Planta de Nitroglicerina de la Fábrica Militar Azul	Dirección General de Fabricaciones Militares	2.386.722
75	51	Optimización Planta de Emulsiones en la Fábrica Militar Azul	Dirección General de Fabricaciones Militares	100.054
76	51	Puesta en Valor de Almacenamiento de Polvorines en la Fábrica Militar Azul	Dirección General de Fabricaciones Militares	400.000
77	51	Instalación de Planta de Carga de proyectiles en la Fábrica Militar Azul	Dirección General de Fabricaciones Militares	321.001

M.H. y F.P.


16

41

## LISTADO DE OBRAS



PROYECTO	CÓDIGO	DENOMINACIÓN	UNIDAD EJECUTORA	
78	51	Construcción de Centro de Ingeniería en la Fábrica Militar Córdoba	Dirección General de Fabricaciones Militares	500.000
79	51	Construcción de Centro de Desarrollo de Simuladores - Provincia de Buenos Aires	Dirección General de Fabricaciones Militares	500.000
80	51	Ampliación y Remodelación de la Infraestructura de la Sede Central	Dirección General de Fabricaciones Militares	4.983.417
81	51	Ampliación de la Infraestructura Edilicia de la Fábrica de Explosivos San José de Jáchal	Dirección General de Fabricaciones Militares	500.000
82	51	Puesta en Valor de la Planta de Ácidos Sulfúricos en la Fábrica Militar Río Tercero - Etapa III	Dirección General de Fabricaciones Militares	3.000.000
83	51	Ampliación y Mejoras del Taller de Armamento de la Fábrica Militar Río Tercero	Dirección General de Fabricaciones Militares	500.000
84	51	Construcción y Mejora de Polvorines en la Fábrica Militar Fray Luis Beltrán	Dirección General de Fabricaciones Militares	500.000
85	51	Puesta en Valor y Modernización de la Infraestructura Eléctrica en la Fábrica Militar de Pólvoras y Explosivos Villa María	Dirección General de Fabricaciones Militares	3.500.000
86	51	Puesta en Valor y Modernización de la Planta de Pólvoras Polibásicas en la Fábrica Militar de Pólvoras y Explosivos Villa María	Dirección General de Fabricaciones Militares	500.000
87	51	Puesta en Valor y Modernización de la Planta de Pólvoras Monobásicas - Fase II	Dirección General de Fabricaciones Militares	3.500.000
88	51	Instalación Nueva Planta de Pentita (PETN) y Hexógeno (RDX) en la Fábrica Militar de Pólvoras y Explosivos Azul	Dirección General de Fabricaciones Militares	3.200.000
89	51	Ampliación y Mejoras de la Infraestructura Edilicia en la Fábrica Militar de Pólvoras y Explosivos de Azul	Dirección General de Fabricaciones Militares	500.000
90	51	Ampliación y Mejoras de la Infraestructura Edilicia en la Fábrica Militar de Fray Luis Beltrán	Dirección General de Fabricaciones Militares	500.000
91	51	Instalación de Centro de Ingeniería y Desarrollo en San Carlos de	Dirección General de Fabricaciones Militares	500.000



11



**LISTADO DE OBRAS**

PROYECTO	CÓDIGO	DENOMINACIÓN	UNIDAD EJECUTORA
		Bariloche	
TOTAL			213.317.860

M.H. y F.P.
16

41




DETALLE DE LOS PROYECTOS DE INVERSIÓN

AVANCE FÍSICO DE PROYECTOS/OBRAS

P R O G	S U B P R	P R O Y	PROYECTOS DE OBRA	% DE AVANCE FÍSICO						
				FECHA INICIO	FECHA TERMIN.	h/ 2015	2016	2017	2018	Resto
16	0	20	Instalación Planta de Cápsulas Inicadoras - Munición de Fuego Central - Fábrica Militar Fray Luis Beltrán	01/01/2011	31/12/2017	3,31	1,36	95,33	0,00	0,00
16	0	21	Adecuación Instalaciones Fabriles Etapa II- Desarrollo y Adquisición de Tecnologías y Equipamiento - Fábrica Militar Fray Luis Beltrán	01/01/2012	31/12/2017	41,90	13,10	45,00	0,00	0,00
16	0	22	Adquisición de Tecnologías y Equipamiento - Planta de Munición de Alto Calibre de Diseño - Fábrica Militar Fray Luis Beltrán	01/01/2012	31/12/2017	12,05	1,98	85,97	0,00	0,00
16	0	25	Instalación Planta de Munición de Fuego Central - Tecnologías y Equipamiento - Fábrica Militar Fray Luis Beltrán	01/01/2012	31/12/2017	89,83	5,17	5,00	0,00	0,00
16	0	26	Adquisición de Tecnologías y Equipamiento - Planta de Vainas para Cartuchos de Caza - Fábrica Militar Fray Luis Beltrán	01/01/2012	31/12/2017	0,00	50,00	50,00	0,00	0,00
16	0	27	Modernización y Ampliación de Polo Químico en la Fábrica Militar Río Tercero	01/01/2015	31/12/2019	0,00	0,50	22,00	31,00	46,50
16	0	28	Modernización Tecnológica - Planta Química - Fábrica Militar Río Tercero	01/01/2012	31/12/2017	81,59	3,70	14,71	0,00	0,00
16	0	30	Adecuación de la Infraestructura Productiva, Métodos y Sistemas Etapa II - Fábrica Militar Río Tercero	01/01/2012	31/12/2017	48,15	38,80	13,05	0,00	0,00
16	0	31	Instalación Centro de Servicios Mineros "Jacha" - Fábrica Militar Villa María	01/01/2012	31/12/2017	91,85	0,40	7,75	0,00	0,00
16	0	32	Modernización Parcial de la Planta de Nitrocelulosa y Ácidos en la Fábrica de Pólvora y Explosivos de Villa María	01/01/2012	31/12/2018	2,04	0,16	46,50	51,30	0,00
16	0	33	Adecuación de la Infraestructura Fabril Etapa II - Fábrica Militar Villa María	01/01/2012	31/12/2018	25,86	9,04	30,40	34,70	0,00
16	0	34	Adecuación de la Infraestructura Fabril Etapa II - Fábrica Militar Azul	01/01/2012	31/12/2018	64,64	1,36	30,00	4,00	0,00
16	0	35	Construcción de Instalaciones para Almacenamiento de Materias Primas y Adquisición de Equipamiento - Fábrica Militar Azul	01/01/2012	31/12/2017	30,21	5,22	64,57	0,00	0,00
16	0	39	Adecuación Infraestructura de los Servicios Auxiliares de la Fábrica Militar de Pólvora y Explosivos Villa María	01/01/2013	31/12/2017	59,07	5,60	35,33	0,00	0,00
16	0	40	Construcción Planta de Propulsantes Compuestos en Fábrica Militar de Pólvoras y Explosivos Villa María	01/01/2013	31/12/2017	79,39	10,10	10,51	0,00	0,00
16	0	41	Modernización de las Instalaciones Industriales para la Producción de Nitroglicerina/Nitroglicol, Master Mix y Dinamitas en la Fábrica Militar de Pólvoras y Explosivos Azul	01/01/2013	31/12/2018	0,44	0,42	58,14	41,00	0,00
16	0	42	Instalaciones para Mejoras Ambientales de Plantas Químicas en Río Tercero	01/01/2013	31/12/2017	63,95	19,50	16,55	0,00	0,00

M.H. y F.P.  
16

1



P R O G	S U B P R	P R O Y	PROYECTOS DE OBRA	% DE AVANCE FÍSICO						
				FECHA INICIO	FECHA TERMIN.	h/ 2015	2016	2017	2018	Resto
16	0	43	Instalación Planta de Pistolas Doble Acción en la Fábrica Militar Fray Luis Beltrán	01/01/2014	31/12/2018	0,00	3,40	32,00	64,60	0,00
16	0	44	Modernización de Instalaciones de Servicios Auxiliares en Río Tercero - Provincia de Córdoba	01/01/2014	31/12/2017	19,72	11,82	68,46	0,00	0,00
16	0	45	Actualización de la Red de Ácidos de Planta Química de Río Tercero - Córdoba	01/01/2014	31/12/2017	41,10	7,36	51,54	0,00	0,00
16	0	46	Implementación Nuevo Sistema de Medición y Control en la Fábrica Militar de Villa María, Fábrica Militar de Río Tercero y Fábrica Militar Azul	01/01/2014	31/12/2017	55,50	22,50	22,00	0,00	0,00
16	0	47	Modernización Planta de Pólvoras Monobásicas en la Fábrica Militar de Villa María	01/01/2014	31/12/2017	35,89	32,10	32,01	0,00	0,00
16	0	49	Instalación Nueva Planta de Producción de Emulsiones Bombeables - Centro de Servicios Mineros "Jáchal" - San José de Jáchal -	01/01/2014	31/12/2017	0,00	50,00	50,00	0,00	0,00
16	0	50	Ampliación Servicios Auxiliares e Industriales de Jáchal	01/01/2014	31/12/2017	88,80	5,61	5,59	0,00	0,00
16	0	51	Instalación Nueva Planta de Accesorios de Voladura en Fábrica Militar Azul	01/01/2014	31/12/2017	0,00	3,00	97,00	0,00	0,00
16	0	52	Actualización Equipamiento de Laboratorio en la Fábrica Militar de Azul	01/01/2014	31/12/2017	13,53	32,10	54,37	0,00	0,00
16	0	53	Modernización Plantas de Producción de Insumos para Minería en la Fábrica Militar de Azul	01/01/2014	31/12/2017	0,00	50,00	50,00	0,00	0,00
16	0	54	Remodelación para Actualización Tecnológica Planta Ácido Nítrico - Etapa II	01/01/2014	31/12/2017	72,59	14,20	13,21	0,00	0,00
16	0	55	Remodelación para Actualización Planta Nitrato Amonio y Ácido Sulfúrico - Etapa II	01/01/2014	31/12/2018	35,09	25,50	25,70	13,71	0,00
16	0	56	Adquisición Nueva Estación y Sub-Estación Transformadora Fábrica Militar Fray Luis Beltrán	01/01/2015	31/12/2018	0,00	15,50	34,00	50,50	0,00
16	0	57	Puesta en Valor Estación Transformadora en la Fábrica Militar Río Tercero	01/01/2015	31/12/2017	0,00	1,00	99,00	0,00	0,00
16	0	58	Construcción y Adecuación Equipamiento Edificio Automotores Fábrica Militar Azul	01/01/2015	31/12/2017	0,00	1,00	99,00	0,00	0,00
16	0	59	Adecuación Edificio para Almacenamiento y Logística en la Fábrica Militar Río Tercero	01/01/2015	31/12/2017	0,00	50,00	50,00	0,00	0,00
16	0	60	Ampliación y Adecuación Instalaciones de Servicios Auxiliares de la Fábrica Militar Fray Luis Beltrán	01/01/2015	31/12/2017	0,00	45,30	54,70	0,00	0,00
16	0	61	Puesta en Valor y Actualización Tecnológica de Laboratorios de Calidad en la Fábrica Militar de Pólvoras y Explosivos Villa María	01/05/2015	31/12/2017	66,40	9,57	24,03	0,00	0,00
16	0	62	Ampliación y Puesta en Valor de Depósitos de Materias Primas en la Fábrica Militar de Pólvoras y Explosivos Villa María	01/01/2015	31/12/2017	8,00	16,00	76,00	0,00	0,00
16	0	63	Ampliación y Puesta en Valor de Almacenamiento de Polvorines en la Fábrica Militar de Pólvoras y Explosivos Villa María	01/01/2015	31/12/2017	0,00	5,00	95,00	0,00	0,00
16	0	64	Ampliación y Puesta en Valor Edificio en la Fábrica Militar de Pólvoras y Explosivos Villa María	01/05/2015	31/12/2018	9,45	2,30	59,00	29,25	0,00
16	0	65	Puesta en Valor Edificio e Instalaciones Eléctricas en la Fábrica Militar Fray Luis Beltrán	01/05/2015	31/12/2017	39,80	27,50	32,70	0,00	0,00
16	0	66	Ampliación y Puesta en Valor Edificio en la Fábrica Militar Río Tercero	01/05/2015	31/12/2017	55,50	5,00	39,50	0,00	0,00
16	0	67	Adecuación de Infraestructura Eléctrica en la Fábrica Militar Río Tercero	01/01/2015	31/12/2017	1,50	1,20	97,30	0,00	0,00

M.H. y F.P.

16



P R O G	S U B P R	P R O Y	PROYECTOS DE OBRA	% DE AVANCE FÍSICO						
				FECHA INICIO	FECHA TERMIN.	h/ 2015	2016	2017	2018	Resto
16	0	68	Modernización de Laboratorio de Metrología Dimensional de la Planta Mecánica de la Fábrica Militar Río Tercero	01/05/2015	31/12/2017	16,60	41,70	41,70	0,00	0,00
16	0	69	Instalación Línea de Ensamble de Vagones Fabrica Militar Río Tercero - Provincia de Córdoba	01/01/2015	31/12/2017	63,00	18,50	18,50	0,00	0,00
16	0	70	Adecuación de Instalaciones a Mejores Condiciones de Salud Fábrica Militar Azul	01/01/2015	31/12/2017	46,00	4,20	49,80	0,00	0,00
16	0	71	Adecuación de Instalaciones a Mejores Condiciones de Ambientales Fábrica Militar Azul	01/01/2015	31/12/2017	46,00	4,20	49,80	0,00	0,00
16	0	72	Actualización Tecnológica de las Condiciones de Servicios y Almacenamientos de Materias Primas y Polvorines en la Fábrica Militar Azul - Provincia de Buenos Aires	01/01/2015	31/12/2017	41,30	11,40	47,30	0,00	0,00
16	0	73	Optimización Planta TNT y DNT en la Fábrica Militar Azul	01/01/2015	31/12/2017	9,20	4,50	86,30	0,00	0,00
16	0	74	Modernización Planta de Nitroglicerina de la Fábrica Militar Azul	01/01/2015	31/12/2017	13,60	78,20	8,20	0,00	0,00
16	0	75	Optimización Planta de Emulsiones en la Fábrica Militar Azul	01/05/2015	31/12/2017	65,30	1,50	33,20	0,00	0,00
16	0	76	Puesta en Valor de Almacenamiento de Polvorines en la Fábrica Militar Azul	01/01/2015	31/12/2017	10,40	10,70	78,90	0,00	0,00
16	0	77	Instalación de Planta de Carga de proyectiles en la Fábrica Militar Azul	01/05/2015	31/12/2017	55,65	9,35	35,00	0,00	0,00
16	0	78	Construcción de Centro de Ingeniería en la Fábrica Militar Córdoba	01/01/2015	31/12/2017	93,00	3,50	3,50	0,00	0,00
16	0	79	Construcción de Centro de Desarrollo de Simuladores - Provincia de Buenos Aires	01/01/2016	31/12/2017	0,00	50,00	50,00	0,00	0,00
16	0	80	Ampliación y Remodelación de la Infraestructura de la Sede Central	01/01/2016	31/12/2018	0,00	19,00	31,00	50,00	0,00
16	0	81	Ampliación de la Infraestructura Edilicia de la Fábrica de Explosivos San José de Jáchal	01/01/2016	31/12/2017	0,00	50,00	50,00	0,00	0,00
16	0	82	Puesta en Valor de la Planta de Ácidos Sulfúricos en la Fábrica Militar Río Tercero - Etapa III	01/01/2016	31/12/2018	0,00	10,00	35,50	54,50	0,00
16	0	83	Ampliación y Mejoras del Taller de Armamento de la Fábrica Militar Río Tercero	01/01/2016	31/12/2017	0,00	5,00	95,00	0,00	0,00
16	0	84	Construcción y Mejora de Polvorines en la Fábrica Militar Fray Luis Beltrán	01/01/2016	31/12/2017	0,00	15,00	85,00	0,00	0,00
16	0	85	Puesta en Valor y Modernización de la Infraestructura Eléctrica en la Fábrica Militar de Pólvoras y Explosivos Villa María	01/01/2016	31/12/2018	0,00	8,00	44,50	47,50	0,00
16	0	86	Puesta en Valor y Modernización de la Planta de Pólvoras Polibásicas en la Fábrica Militar de Pólvoras y Explosivos Villa María	01/01/2016	31/12/2017	0,00	10,00	90,00	0,00	0,00
16	0	87	Puesta en Valor y Modernización de la Planta de Pólvoras Monobásicas - Fase II	01/01/2016	31/12/2018	0,00	7,50	45,50	47,00	0,00
16	0	88	Instalación Nueva Planta de Pentita (PETN) y Hexógeno (RDX) en la Fábrica Militar de Pólvoras y Explosivos Azul	01/01/2016	31/12/2018	0,00	6,50	45,00	48,50	0,00
16	0	89	Ampliación y Mejoras de la Infraestructura Edilicia en la Fábrica Militar de Pólvoras y Explosivos de Azul	01/01/2016	31/12/2017	0,00	5,00	95,00	0,00	0,00
16	0	90	Ampliación y Mejoras de la Infraestructura Edilicia en la Fábrica Militar de Fray Luis Beltrán	01/01/2016	31/12/2017	0,00	5,00	95,00	0,00	0,00
16	0	91	Instalación de Centro de Ingeniería y Desarrollo en San Carlos de Bariloche	01/01/2016	31/12/2018	0,00	0,50	19,50	80,00	0,00

M.H. y F.P.  
16

4



ENTIDAD 452

**SERVICIO METEOROLÓGICO NACIONAL**

---

M.H. y F.P.
16

41



I - GASTOS

GASTOS POR FINALIDADES Y FUNCIONES

FIN	FUN	DENOMINACIÓN	IMPORTE
4		<b>SERVICIOS ECONOMICOS</b>	<b>309.620.365</b>
4	3	Transporte	309.620.365
		<b>SUBTOTAL</b>	<b>309.620.365</b>
<b>TOTAL</b>			<b>309.620.365</b>

FUENTES DE FINANCIAMIENTO

F. de F.	INCISO	DENOMINACIÓN	IMPORTE
11		<b>Tesoro Nacional</b>	<b>217.039.000</b>
11	1	Gastos en Personal	191.910.000
11	2	Bienes de Consumo	704.448
11	3	Servicios No Personales	14.302.052
11	4	Bienes de Uso	10.122.500
12		<b>Recursos Propios</b>	<b>92.581.365</b>
12	2	Bienes de Consumo	10.969.734
12	3	Servicios No Personales	35.259.769
12	4	Bienes de Uso	38.720.158
12	5	Transferencias	7.631.704
<b>TOTAL</b>			<b>309.620.365</b>

M.H. y F.P.
16

41





CLASIFICACIÓN ECONÓMICA

CÓDIGO	DENOMINACIÓN	IMPORTE
<b>2100</b>	<b>Gastos Corrientes</b>	<b>260.777.707</b>
2120	Gastos de Consumo	253.146.003
2121	Remuneraciones	191.910.000
2122	Bienes y Servicios	61.236.003
2170	Transferencias Corrientes	7.631.704
2172	Al Sector Público	7.631.704
<b>2200</b>	<b>Gastos de Capital</b>	<b>48.842.658</b>
2210	Inversión Real Directa	48.842.658
2211	Formación Bruta de Capital Fijo	46.152.658
2214	Activos Intangibles	2.690.000
<b>TOTAL</b>		<b>309.620.365</b>

M.H. y F.P.
16

41



II - RECURSOS

RECURSOS POR RUBROS

TIPO	CLASE	CONCEPTO	SERVICIO CEDENTE	DENOMINACIÓN	IMPORTE
12				<b>Ingresos No Tributarios</b>	<b>90.301.365</b>
12	1			Tasas	90.301.365
12	1	9		Otras	90.301.365
14				<b>Venta de Bienes y Servicios de Administraciones Públicas</b>	<b>2.280.000</b>
14	2			Venta de Servicios	2.280.000
14	2	1		Servicios Varios de la Administración Nacional	2.280.000
41				<b>Contribuciones Figurativas</b>	<b>217.039.000</b>
41	1			Contribuciones para Financiar Gastos Corrientes	206.916.500
41	1	1		Contrib. de la Adm. Central para Financiar Gastos Corrientes	206.916.500
41	1	1	370	Ministerio de Defensa (Gastos Propios)	206.916.500
41	2			Contribuciones para Financiar Gastos de Capital	10.122.500
41	2	1		Contrib. de la Adm. Central para Financiar Gastos de Capital	10.122.500
41	2	1	370	Ministerio de Defensa (Gastos Propios)	10.122.500
<b>TOTAL</b>					<b>309.620.365</b>

M.H. y F.P.
16

41



III - APERTURAS PROGRAMÁTICAS

LISTADO DE PROGRAMAS Y CATEGORÍAS EQUIVALENTES

CÓDIGO	DENOMINACIÓN	UNIDAD EJECUTORA	CRÉDITO	RECURSOS HUMANOS	
				CARGOS	HS. DE CÁTEDRA
16	Servicios de Meteorología Nacional	Servicio Meteorológico Nacional	309.620.365	559	869
<b>TOTAL</b>			<b>309.620.365</b>	<b>559</b>	<b>869</b>

M.H. y F.P.
16

11



PROGRAMA 16  
SERVICIOS DE METEOROLOGÍA NACIONAL

UNIDAD EJECUTORA  
SERVICIO METEOROLÓGICO NACIONAL


Servicio Administrativo Financiero  
452

DISTRIBUCIÓN DE LÍMITES DEL GASTO

ASIGNACIÓN DE CRÉDITOS DEL PROGRAMA 16

SUBPR	PROY	FIN	F.F.	INC	PPAL	PAR	SPAR	ECON	MON	DENOMINACIÓN	IMPORTE
0	0	4								SERVICIOS ECONOMICOS	309.620.365
0	0	4	11							Tesoro Nacional	217.039.000
0	0	4	11	1						<b>Gastos en Personal</b>	<b>191.910.000</b>
0	0	4	11	1	1					Personal Permanente	137.497.995
0	0	4	11	1	1	1				Retribución del Cargo	45.079.493
0	0	4	11	1	1	1		21		Gastos Corrientes	45.079.493
0	0	4	11	1	1	1		21	1	Moneda Nacional	45.079.493
0	0	4	11	1	1	3				Retribuciones que no hacen al Cargo	48.298.342
0	0	4	11	1	1	3		21		Gastos Corrientes	48.298.342
0	0	4	11	1	1	3		21	1	Moneda Nacional	48.298.342
0	0	4	11	1	1	4				Sueldo Anual Complementario	7.781.486
0	0	4	11	1	1	4		21		Gastos Corrientes	7.781.486
0	0	4	11	1	1	4		21	1	Moneda Nacional	7.781.486
0	0	4	11	1	1	6				Contribuciones Patronales	27.212.927
0	0	4	11	1	1	6		21		Gastos Corrientes	27.212.927
0	0	4	11	1	1	6		21	1	Moneda Nacional	27.212.927
0	0	4	11	1	1	7				Complementos	9.125.747
0	0	4	11	1	1	7		21		Gastos Corrientes	9.125.747
0	0	4	11	1	1	7		21	1	Moneda Nacional	9.125.747
0	0	4	11	1	5					Asistencia Social al Personal	3.578.327
0	0	4	11	1	5	1				Seguros de Riesgo de Trabajo	2.092.727
0	0	4	11	1	5	1		21		Gastos Corrientes	2.092.727
0	0	4	11	1	5	1		21	1	Moneda Nacional	2.092.727
0	0	4	11	1	5	9				Otras Asistencias Sociales al Personal	1.485.600
0	0	4	11	1	5	9		21		Gastos Corrientes	1.485.600
0	0	4	11	1	5	9		21	1	Moneda Nacional	1.485.600
0	0	4	11	1	8					Personal contratado	50.833.678

M.H. y F.P.  
16




**DISTRIBUCIÓN DE LÍMITES DEL GASTO**  
**ASIGNACIÓN DE CRÉDITOS DEL PROGRAMA 16**

SUBPR	PROY	FIN	F.F.	INC	PPAL	PAR	SPAR	ECON	MON	DENOMINACIÓN	IMPORTE
0	0	4	11	1	8	1				Retribuciones por contratos	33.219.376
0	0	4	11	1	8	1		21		Gastos Corrientes	33.219.376
0	0	4	11	1	8	1		21	1	Moneda Nacional	33.219.376
0	0	4	11	1	8	3				Sueldo anual complementario	2.768.281
0	0	4	11	1	8	3		21		Gastos Corrientes	2.768.281
0	0	4	11	1	8	3		21	1	Moneda Nacional	2.768.281
0	0	4	11	1	8	5				Contribuciones patronales	8.277.161
0	0	4	11	1	8	5		21		Gastos Corrientes	8.277.161
0	0	4	11	1	8	5		21	1	Moneda Nacional	8.277.161
0	0	4	11	1	8	7				Contratos especiales	6.568.860
0	0	4	11	1	8	7		21		Gastos Corrientes	6.568.860
0	0	4	11	1	8	7		21	1	Moneda Nacional	6.568.860
0	0	4	11	2						<b>Bienes de Consumo</b>	<b>704.448</b>
0	0	4	11	2				21		Gastos Corrientes	704.448
0	0	4	11	2				21	1	Moneda Nacional	704.448
0	0	4	11	3						<b>Servicios No Personales</b>	<b>14.302.052</b>
0	0	4	11	3	2					Alquileres y Derechos	1.965.600
0	0	4	11	3	2			21		Gastos Corrientes	1.965.600
0	0	4	11	3	2			21	1	Moneda Nacional	1.965.600
0	0	4	11	3	3					Mantenimiento, Reparación y Limpieza	7.830.690
0	0	4	11	3	3			21		Gastos Corrientes	7.830.690
0	0	4	11	3	3			21	1	Moneda Nacional	7.830.690
0	0	4	11	3	5					Servicios Comerciales y Financieros	1.500.000
0	0	4	11	3	5			21		Gastos Corrientes	1.500.000
0	0	4	11	3	5			21	1	Moneda Nacional	1.500.000
0	0	4	11	3	9					Otros Servicios	3.005.762
0	0	4	11	3	9			21		Gastos Corrientes	3.005.762
0	0	4	11	3	9			21	1	Moneda Nacional	3.005.762
0	0	4	11	4						<b>Bienes de Uso</b>	<b>10.122.500</b>
0	0	4	11	4	3					Maquinaria y Equipo	10.122.500
0	0	4	11	4	3			22		Gastos de Capital	10.122.500
0	0	4	11	4	3			22	1	Moneda Nacional	10.122.500
0	0	4	12							Recursos Propios	92.581.365
0	0	4	12	2						<b>Bienes de Consumo</b>	<b>10.969.734</b>
0	0	4	12	2				21		Gastos Corrientes	10.969.734
0	0	4	12	2				21	1	Moneda Nacional	10.969.734
0	0	4	12	3						<b>Servicios No Personales</b>	<b>35.259.769</b>
0	0	4	12	3	1					Servicios Básicos	4.132.368
0	0	4	12	3	1			21		Gastos Corrientes	4.132.368
0	0	4	12	3	1			21	1	Moneda Nacional	4.132.368
0	0	4	12	3	2					Alquileres y Derechos	2.637.710
0	0	4	12	3	2			21		Gastos Corrientes	2.637.710
0	0	4	12	3	2			21	1	Moneda Nacional	2.637.710
0	0	4	12	3	3					Mantenimiento, Reparación y Limpieza	2.520.096
0	0	4	12	3	3			21		Gastos Corrientes	2.520.096
0	0	4	12	3	3			21	1	Moneda Nacional	2.520.096

M.H. y F.P.  
16

4



DISTRIBUCIÓN DE LÍMITES DEL GASTO

ASIGNACIÓN DE CRÉDITOS DEL PROGRAMA 16

SUBPR	PROY	FIN	F.F.	INC	PPAL	PAR	SPAR	ECON	MON	DENOMINACIÓN	IMPORTE
0	0	4	12	3	4					Servicios Técnicos y Profesionales	7.286.954
0	0	4	12	3	4			21		Gastos Corrientes	7.286.954
0	0	4	12	3	4			21	1	Moneda Nacional	7.286.954
0	0	4	12	3	5					Servicios Comerciales y Financieros	5.499.679
0	0	4	12	3	5			21		Gastos Corrientes	5.499.679
0	0	4	12	3	5			21	1	Moneda Nacional	5.499.679
0	0	4	12	3	7					Pasajes y Viáticos	11.864.766
0	0	4	12	3	7			21		Gastos Corrientes	11.864.766
0	0	4	12	3	7			21	1	Moneda Nacional	11.864.766
0	0	4	12	3	8					Impuestos, Derechos, Tasas y Juicios	14.193
0	0	4	12	3	8			21		Gastos Corrientes	14.193
0	0	4	12	3	8			21	1	Moneda Nacional	14.193
0	0	4	12	3	9					Otros Servicios	1.304.003
0	0	4	12	3	9			21		Gastos Corrientes	1.304.003
0	0	4	12	3	9			21	1	Moneda Nacional	1.304.003
0	0	4	12	4						<b>Bienes de Uso</b>	<b>38.720.158</b>
0	0	4	12	4	3					Maquinaria y Equipo	36.030.158
0	0	4	12	4	3			22		Gastos de Capital	36.030.158
0	0	4	12	4	3			22	1	Moneda Nacional	36.030.158
0	0	4	12	4	8					Activos Intangibles	2.690.000
0	0	4	12	4	8			22		Gastos de Capital	2.690.000
0	0	4	12	4	8			22	1	Moneda Nacional	2.690.000
0	0	4	12	5						<b>Transferencias</b>	<b>7.631.704</b>
0	0	4	12	5	5					Transferencias a Otras Entidades del Sector Público Nacional	7.631.704
0	0	4	12	5	5	2				Transf.a Emp. Pub.No Fina. para Financiar	7.631.704
0	0	4	12	5	5	2		21		Gastos Corrientes	7.631.704
0	0	4	12	5	5	2		21	1	Moneda Nacional	7.631.704
<b>TOTAL</b>											<b>309.620.365</b>

M.H. y F.P.  
16

11



DETALLE DE TRANSFERENCIAS (PARTIDAS INDICATIVAS)

ASIGNACIÓN DE CRÉDITOS DEL PROGRAMA 16

SUBPR	PROY	ACTOBR	FIN	FUN	F.F.	INC	PPAL	PAR	SPAR	UGEO	DENOMINACIÓN	IMPORTE
0	0	2									Conducción y Planeamiento	7.631.704
0	0	2	4								SERVICIOS ECONOMICOS	7.631.704
0	0	2	4	3							Transporte	7.631.704
0	0	2	4	3	12						Recursos Propios	7.631.704
0	0	2	4	3	12	5					<b>Transferencias</b>	<b>7.631.704</b>
0	0	2	4	3	12	5	5				Transferencias a Otras Entidades del Sector Público Nacional	7.631.704
0	0	2	4	3	12	5	5	2			Transf.a Emp. Pub.No Fina. para Financiar Gastos Corrientes	7.631.704
0	0	2	4	3	12	5	5	2	182		Polo Tecnológico Constituyentes S.A.	7.631.704
0	0	2	4	3	12	5	5	2	182	2	Ciudad Autónoma de Buenos Aires	7.631.704
<b>TOTAL</b>											<b>7.631.704</b>	

M.H. y F.P.  
16

4



**LISTADO DE ACTIVIDADES ESPECIFICAS**

CÓDIGO	DENOMINACIÓN	UNIDAD EJECUTORA	CRÉDITO	RECURSOS HUMANOS	
				CARGOS	HS. DE CÁTEDRA
<b>Actividades:</b>					
02	Conducción y Planeamiento	Servicio Meteorológico Nacional	84.287.086	72	133
03	Obtención de Datos y Pronósticos	Servicio Meteorológico Nacional	146.001.097	345	105
04	Investigación y Nuevas Tecnologías	Servicio Meteorológico Nacional	37.435.024	74	514
05	Sistemas, Redes y Comunicaciones	Servicio Meteorológico Nacional	41.897.158	68	117
<b>TOTAL:</b>			<b>309.620.365</b>	<b>559</b>	<b>869</b>

M.H. y F.P.
16

41





RECURSOS HUMANOS DEL PROGRAMA 16

CARGO O CATEGORÍA	CANTIDAD DE	
	CARGOS	HS. DE CÁTEDRA

**Planta Permanente**

AUTORIDADES SUPERIORES DEL PODER EJECUTIVO NACIONAL

Director del Servicio Meteorológico Nacional	1	0
<b>Subtotal Escalafón</b>	<b>1</b>	<b>0</b>

FUNCIONARIOS FUERA DE NIVEL


Auditor Interno Titular	1	0
Gerente del Servicio Meteorológico	5	0
<b>Subtotal Escalafón</b>	<b>6</b>	<b>0</b>

PERSONAL CIVIL DE LAS FUERZAS ARMADAS

30	28	0
29	5	0
28	26	0
27	66	0
26	2	0
25	4	0
24	140	0
23	10	0
22	3	0
21	61	0
20	63	0
19	41	0
18	19	0
17	6	0
16	6	0
15	5	0
14	2	0
12	17	0
11	2	0
8	34	0
6	3	0
5	1	0
2	1	0
<b>Subtotal Escalafón</b>	<b>545</b>	<b>0</b>

M.H. y F.P.  
16

4



CARGO O CATEGORÍA	CANTIDAD DE	
	CARGOS	HS. DE CÁTEDRA

**PERSONAL DOCENTE CIVIL DE LAS FUERZAS ARMADAS**

N.U Profesor Titular de 1ra.	0	457
N.U.Ayudante de Docencia de 1ra.	0	377
N.M Secretario de 1ra.	0	35
<b>Subtotal Escalafón</b>	<b>0</b>	<b>869</b>

**PERSONAL DEL CONSEJO NAC. DE INV.CIENTIFICAS Y TEC**

Investigador Principal	2	0
Investigador Adjunto	2	0
Profesional Adjunto	3	0
<b>Subtotal Escalafón</b>	<b>7</b>	<b>0</b>

**TOTAL DEL PROGRAMA 16** **559** **869**

M.H. y F.P.
16

11



ENTIDAD 470

**INSTITUTO DE AYUDA FINANCIERA PARA PAGO DE  
RETIROS Y PENSIONES MILITARES**

---

M.H. y F.P.
16

4



I - GASTOS

GASTOS POR FINALIDADES Y FUNCIONES


FIN	FUN	DENOMINACIÓN	IMPORTE
3		SERVICIOS SOCIALES	15.963.872.000
3	3	Seguridad Social	15.963.872.000
		SUBTOTAL	15.963.872.000
TOTAL			15.963.872.000

FUENTES DE FINANCIAMIENTO

F. de F.	INCISO	DENOMINACIÓN	IMPORTE
12		Recursos Propios	6.398.391.000
12	1	Gastos en Personal	71.519.000
12	2	Bienes de Consumo	1.080.000
12	3	Servicios No Personales	8.910.000
12	4	Bienes de Uso	6.787.000
12	5	Transferencias	6.310.095.000
14		Transferencias Internas	9.565.481.000
14	5	Transferencias	9.565.481.000
TOTAL			15.963.872.000

M.H. y F.P.
16

4



CLASIFICACIÓN ECONÓMICA

CÓDIGO	DENOMINACIÓN	IMPORTE
2100	<b>Gastos Corrientes</b>	15.957.085.000
2120	Gastos de Consumo	80.815.000
2121	Remuneraciones	71.519.000
2122	Bienes y Servicios	9.296.000
2140	Prestaciones de la Seguridad Social	15.874.576.000
2150	Impuestos Directos	694.000
2170	Transferencias Corrientes	1.000.000
2172	Al Sector Público	1.000.000
2200	<b>Gastos de Capital</b>	6.787.000
2210	Inversión Real Directa	6.787.000
2211	Formación Bruta de Capital Fijo	6.787.000
<b>TOTAL</b>		<b>15.963.872.000</b>

M.H. y F.P.
16

11



II - RECURSOS

RECURSOS POR RUBROS

TIPO	CLASE	CONCEPTO	SERVICIO CEDENTE	DENOMINACIÓN	IMPORTE
13				<b>Aportes y Contribuciones</b>	<b>6.398.391.000</b>
13	1			Aportes y Contribuciones a la Seguridad Social	6.398.391.000
13	1	1		Aportes Personales	3.057.029.000
13	1	2		Contribuciones Patronales	3.341.362.000
41				<b>Contribuciones Figurativas</b>	<b>9.565.481.000</b>
41	1			Contribuciones para Financiar Gastos Corrientes	9.565.481.000
41	1	3		Contrib. de Inst. Seg. Soc. para Financiar Gastos Corrientes	9.565.481.000
41	1	3	850	Administración Nacional de la Seguridad Social	9.565.481.000
<b>TOTAL</b>					<b>15.963.872.000</b>

M.H. y F.P.
16


41



III - APERTURAS PROGRAMÁTICAS

LISTADO DE PROGRAMAS Y CATEGORÍAS EQUIVALENTES

CÓDIGO	DENOMINACIÓN	UNIDAD EJECUTORA	CRÉDITO	RECURSOS HUMANOS	
				CARGOS	HS. DE CÁTEDRA
16	Prestaciones de Previsión Social	Instituto de Ayuda Financiera para Pago de Retiros y Pensiones Militares	15.963.872.000	232	0
TOTAL			15.963.872.000	232	0



11



PROGRAMA  
**PRESTACIONES DE PREVISIÓN SOCIAL**

UNIDAD EJECUTORA  
**INSTITUTO DE AYUDA FINANCIERA PARA PAGO DE RETIROS Y  
PENSIONES MILITARES**

Servicio Administrativo Financiero  
470

---

M.H. y F.P.
16

41





DISTRIBUCIÓN DE LÍMITES DEL GASTO

ASIGNACIÓN DE CRÉDITOS DEL PROGRAMA 16

SUBPR	PROY	FIN	F.F.	INC	PPAL	PAR	SPAR	ECON	MON	DENOMINACIÓN	IMPORTE
0	0	3								SERVICIOS SOCIALES	15.963.872.000
0	0	3	12							Recursos Propios	6.398.391.000
0	0	3	12	1						<b>Gastos en Personal</b>	<b>71.519.000</b>
0	0	3	12	1	1					Personal Permanente	55.553.395
0	0	3	12	1	1	1				Retribución del Cargo	23.089.278
0	0	3	12	1	1	1		21		Gastos Corrientes	23.089.278
0	0	3	12	1	1	1		21	1	Moneda Nacional	23.089.278
0	0	3	12	1	1	3				Retribuciones que no hacen al Cargo	14.201.894
0	0	3	12	1	1	3		21		Gastos Corrientes	14.201.894
0	0	3	12	1	1	3		21	1	Moneda Nacional	14.201.894
0	0	3	12	1	1	4				Sueldo Anual Complementario	2.928.105
0	0	3	12	1	1	4		21		Gastos Corrientes	2.928.105
0	0	3	12	1	1	4		21	1	Moneda Nacional	2.928.105
0	0	3	12	1	1	6				Contribuciones Patronales	9.289.779
0	0	3	12	1	1	6		21		Gastos Corrientes	9.289.779
0	0	3	12	1	1	6		21	1	Moneda Nacional	9.289.779
0	0	3	12	1	1	7				Complementos	6.044.339
0	0	3	12	1	1	7		21		Gastos Corrientes	6.044.339
0	0	3	12	1	1	7		21	1	Moneda Nacional	6.044.339
0	0	3	12	1	2					Personal Temporario	4.344.202
0	0	3	12	1	2	1				Retribuciones del Cargo	2.551.119
0	0	3	12	1	2	1		21		Gastos Corrientes	2.551.119
0	0	3	12	1	2	1		21	1	Moneda Nacional	2.551.119
0	0	3	12	1	2	2				Retribuciones que no hacen al Cargo	720.514
0	0	3	12	1	2	2		21		Gastos Corrientes	720.514
0	0	3	12	1	2	2		21	1	Moneda Nacional	720.514
0	0	3	12	1	2	3				Sueldo Anual Complementario	257.386
0	0	3	12	1	2	3		21		Gastos Corrientes	257.386
0	0	3	12	1	2	3		21	1	Moneda Nacional	257.386
0	0	3	12	1	2	5				Contribuciones Patronales	815.183
0	0	3	12	1	2	5		21		Gastos Corrientes	815.183
0	0	3	12	1	2	5		21	1	Moneda Nacional	815.183
0	0	3	12	1	3					Servicios Extraordinarios	1.815.222
0	0	3	12	1	3	1				Retribuciones Extraordinarias	1.365.288
0	0	3	12	1	3	1		21		Gastos Corrientes	1.365.288
0	0	3	12	1	3	1		21	1	Moneda Nacional	1.365.288
0	0	3	12	1	3	2				Sueldo Anual Complementario	113.774
0	0	3	12	1	3	2		21		Gastos Corrientes	113.774
0	0	3	12	1	3	2		21	1	Moneda Nacional	113.774
0	0	3	12	1	3	3				Contribuciones Patronales	336.160
0	0	3	12	1	3	3		21		Gastos Corrientes	336.160
0	0	3	12	1	3	3		21	1	Moneda Nacional	336.160
0	0	3	12	1	5					Asistencia Social al Personal	1.828.464

M.H. y F.P.  
16

11




DISTRIBUCIÓN DE LÍMITES DEL GASTO

ASIGNACIÓN DE CRÉDITOS DEL PROGRAMA 16

SUBPR	PROY	FIN	F.F.	INC	PPAL	PAR	SPAR	ECON	MON	DENOMINACIÓN	IMPORTE
0	0	3	12	1	5	1				Seguros de Riesgo de Trabajo	1.268.683
0	0	3	12	1	5	1		21		Gastos Corrientes	1.268.683
0	0	3	12	1	5	1		21	1	Moneda Nacional	1.268.683
0	0	3	12	1	5	9				Otras Asistencias Sociales al Personal	559.781
0	0	3	12	1	5	9		21		Gastos Corrientes	559.781
0	0	3	12	1	5	9		21	1	Moneda Nacional	559.781
0	0	3	12	1	8					Personal contratado	7.977.717
0	0	3	12	1	8	1				Retribuciones por contratos	4.302.714
0	0	3	12	1	8	1		21		Gastos Corrientes	4.302.714
0	0	3	12	1	8	1		21	1	Moneda Nacional	4.302.714
0	0	3	12	1	8	2				Adicionales al contrato	1.446.432
0	0	3	12	1	8	2		21		Gastos Corrientes	1.446.432
0	0	3	12	1	8	2		21	1	Moneda Nacional	1.446.432
0	0	3	12	1	8	3				Sueldo anual complementario	512.429
0	0	3	12	1	8	3		21		Gastos Corrientes	512.429
0	0	3	12	1	8	3		21	1	Moneda Nacional	512.429
0	0	3	12	1	8	5				Contribuciones patronales	1.716.142
0	0	3	12	1	8	5		21		Gastos Corrientes	1.716.142
0	0	3	12	1	8	5		21	1	Moneda Nacional	1.716.142
0	0	3	12	2						Bienes de Consumo	1.080.000
0	0	3	12	2				21		Gastos Corrientes	1.080.000
0	0	3	12	2				21	1	Moneda Nacional	1.080.000
0	0	3	12	3						Servicios No Personales	8.910.000
0	0	3	12	3	1					Servicios Básicos	2.117.000
0	0	3	12	3	1			21		Gastos Corrientes	2.117.000
0	0	3	12	3	1			21	1	Moneda Nacional	2.117.000
0	0	3	12	3	2					Alquileres y Derechos	171.000
0	0	3	12	3	2			21		Gastos Corrientes	171.000
0	0	3	12	3	2			21	1	Moneda Nacional	171.000
0	0	3	12	3	3					Mantenimiento, Reparación y Limpieza	3.389.400
0	0	3	12	3	3			21		Gastos Corrientes	3.389.400
0	0	3	12	3	3			21	1	Moneda Nacional	3.389.400
0	0	3	12	3	4					Servicios Técnicos y Profesionales	232.000
0	0	3	12	3	4			21		Gastos Corrientes	232.000
0	0	3	12	3	4			21	1	Moneda Nacional	232.000
0	0	3	12	3	5					Servicios Comerciales y Financieros	703.600
0	0	3	12	3	5			21		Gastos Corrientes	703.600
0	0	3	12	3	5			21	1	Moneda Nacional	703.600
0	0	3	12	3	7					Pasajes y Viáticos	7.000
0	0	3	12	3	7			21		Gastos Corrientes	7.000
0	0	3	12	3	7			21	1	Moneda Nacional	7.000
0	0	3	12	3	8					Impuestos, Derechos, Tasas y Juicios	694.000
0	0	3	12	3	8			21		Gastos Corrientes	694.000
0	0	3	12	3	8			21	1	Moneda Nacional	694.000
0	0	3	12	3	9					Otros Servicios	1.596.000
0	0	3	12	3	9			21		Gastos Corrientes	1.596.000

M.H. y F.P.  
16

41



DISTRIBUCIÓN DE LÍMITES DEL GASTO  
ASIGNACIÓN DE CRÉDITOS DEL PROGRAMA 16

SUBPR	PROY	FIN	F.F.	INC	PPAL	PAR	SPAR	ECON	MON	DENOMINACIÓN	IMPORTE
0	0	3	12	3	9				21	1 Moneda Nacional	1.596.000
0	0	3	12	4						Bienes de Uso	6.787.000
0	0	3	12	4	3					Maquinaria y Equipo	6.568.000
0	0	3	12	4	3				22	Gastos de Capital	6.568.000
0	0	3	12	4	3				22	1 Moneda Nacional	6.568.000
0	0	3	12	4	5					Libros, Revistas y Otros Elementos	219.000
0	0	3	12	4	5				22	Coleccionables	219.000
0	0	3	12	4	5				22	Gastos de Capital	219.000
0	0	3	12	4	5				22	1 Moneda Nacional	219.000
0	0	3	12	5						Transferencias	6.310.095.000
0	0	3	12	5	1					Transf. al Sector Privado para Financiar	6.309.095.000
0	0	3	12	5	1	1				Gastos Corrientes	3.937.195.000
0	0	3	12	5	1	1			21	Jubilaciones y/o retiros	3.937.195.000
0	0	3	12	5	1	1			21	Gastos Corrientes	3.937.195.000
0	0	3	12	5	1	2			21	1 Moneda Nacional	3.937.195.000
0	0	3	12	5	1	2				Pensiones	2.371.900.000
0	0	3	12	5	1	2			21	Gastos Corrientes	2.371.900.000
0	0	3	12	5	1	2			21	1 Moneda Nacional	2.371.900.000
0	0	3	12	5	6					Transferencias a Universidades Nacionales	1.000.000
0	0	3	12	5	6	1				Transferencias a Univ. Nac. p/financiar	1.000.000
0	0	3	12	5	6	1			21	Gastos Corrientes	1.000.000
0	0	3	12	5	6	1			21	Gastos Corrientes	1.000.000
0	0	3	12	5	6	1			21	1 Moneda Nacional	1.000.000
0	0	3	14							Transferencias Internas	9.565.481.000
0	0	3	14	5						Transferencias	9.565.481.000
0	0	3	14	5	1					Transf. al Sector Privado para Financiar	9.565.481.000
0	0	3	14	5	1	1				Gastos Corrientes	5.709.236.001
0	0	3	14	5	1	1			21	Jubilaciones y/o retiros	5.709.236.001
0	0	3	14	5	1	1			21	Gastos Corrientes	5.709.236.001
0	0	3	14	5	1	2			21	1 Moneda Nacional	5.709.236.001
0	0	3	14	5	1	2				Pensiones	3.856.244.999
0	0	3	14	5	1	2			21	Gastos Corrientes	3.856.244.999
0	0	3	14	5	1	2			21	1 Moneda Nacional	3.856.244.999
<b>TOTAL</b>											<b>15.963.872.000</b>

M.H. y F.P.  
16



DETALLE DE TRANSFERENCIAS (PARTIDAS INDICATIVAS)

ASIGNACIÓN DE CRÉDITOS DEL PROGRAMA 16

SUBPR	PROY	ACTOBR	FIN	FUN	F.F.	INC	PPAL	PAR	SPAR	UGEO	DENOMINACIÓN	IMPORTE
0	0	1									Atención de Beneficiarios con Aportes	14.529.079.074
0	0	1	3								SERVICIOS SOCIALES	14.529.079.074
0	0	1	3	3							Seguridad Social	14.529.079.074
0	0	1	3	3	12						Recursos Propios	6.309.095.000
0	0	1	3	3	12	5					<b>Transferencias</b>	<b>6.309.095.000</b>
0	0	1	3	3	12	5	1				Transf. al Sector Privado para Financiar Gastos Corrientes	6.309.095.000
0	0	1	3	3	12	5	1	1			Jubilaciones y/o retiros	3.937.195.000
0	0	1	3	3	12	5	1	1		2	Ciudad Autónoma de Buenos Aires	1.019.258.972
0	0	1	3	3	12	5	1	1		6	Provincia de Buenos Aires	1.571.163.637
0	0	1	3	3	12	5	1	1		10	Provincia de Catamarca	20.153.141
0	0	1	3	3	12	5	1	1		14	Provincia de Córdoba	386.785.279
0	0	1	3	3	12	5	1	1		18	Provincia de Corrientes	76.736.959
0	0	1	3	3	12	5	1	1		22	Provincia del Chaco	20.928.262
0	0	1	3	3	12	5	1	1		26	Provincia del Chubut	18.602.899
0	0	1	3	3	12	5	1	1		30	Provincia de Entre Ríos	143.397.348
0	0	1	3	3	12	5	1	1		34	Provincia de Formosa	13.177.054
0	0	1	3	3	12	5	1	1		38	Provincia de Jujuy	26.354.107
0	0	1	3	3	12	5	1	1		42	Provincia de La Pampa	11.239.252
0	0	1	3	3	12	5	1	1		46	Provincia de La Rioja	15.502.416
0	0	1	3	3	12	5	1	1		50	Provincia de Mendoza	163.938.049
0	0	1	3	3	12	5	1	1		54	Provincia de Misiones	25.191.426
0	0	1	3	3	12	5	1	1		58	Provincia del Neuquén	36.430.678
0	0	1	3	3	12	5	1	1		62	Provincia de Río Negro	13.564.614
0	0	1	3	3	12	5	1	1		66	Provincia de Salta	60.846.983
0	0	1	3	3	12	5	1	1		70	Provincia de San Juan	28.679.470
0	0	1	3	3	12	5	1	1		74	Provincia de San Luis	36.043.117
0	0	1	3	3	12	5	1	1		78	Provincia de Santa Cruz	7.363.648
0	0	1	3	3	12	5	1	1		82	Provincia de Santa Fe	145.722.710
0	0	1	3	3	12	5	1	1		86	Provincia de Santiago del Estero	24.028.745
0	0	1	3	3	12	5	1	1		90	Provincia de Tucumán	62.009.664
0	0	1	3	3	12	5	1	1		94	Provincia de Tierra del Fuego, Antártida e Islas del Atlántico Sur	10.076.570
0	0	1	3	3	12	5	1	2			Pensiones	2.371.900.000
0	0	1	3	3	12	5	1	2		2	Ciudad Autónoma de Buenos Aires	624.284.080
0	0	1	3	3	12	5	1	2		6	Provincia de Buenos Aires	923.380.670
0	0	1	3	3	12	5	1	2		10	Provincia de Catamarca	12.333.880
0	0	1	3	3	12	5	1	2		14	Provincia de Córdoba	236.715.620
0	0	1	3	3	12	5	1	2		18	Provincia de Corrientes	46.963.620
0	0	1	3	3	12	5	1	2		22	Provincia del Chaco	12.808.260
0	0	1	3	3	12	5	1	2		26	Provincia del Chubut	11.385.120
0	0	1	3	3	12	5	1	2		30	Provincia de Entre Ríos	87.760.300
0	0	1	3	3	12	5	1	2		34	Provincia de Formosa	8.064.460
0	0	1	3	3	12	5	1	2		38	Provincia de Jujuy	16.128.920
0	0	1	3	3	12	5	1	2		42	Provincia de La Pampa	6.878.510
0	0	1	3	3	12	5	1	2		46	Provincia de La Rioja	9.487.600
0	0	1	3	3	12	5	1	2		50	Provincia de Mendoza	100.331.370
0	0	1	3	3	12	5	1	2		54	Provincia de Misiones	15.417.350
0	0	1	3	3	12	5	1	2		58	Provincia del Neuquén	22.295.860
0	0	1	3	3	12	5	1	2		62	Provincia de Río Negro	8.301.650
0	0	1	3	3	12	5	1	2		66	Provincia de Salta	37.238.830

M.H. y F.P.  
16

41



DETALLE DE TRANSFERENCIAS (PARTIDAS INDICATIVAS)

ASIGNACIÓN DE CRÉDITOS DEL PROGRAMA 16

SUBPR	PROY	ACTOBR	FIN	FUN	F.F.	INC	PA	PAR	SPAR	U	DENOMINACIÓN	IMPORTE
0	0	1	3	3	12	5	1	2			70 Provincia de San Juan	17.552.060
0	0	1	3	3	12	5	1	2			74 Provincia de San Luis	22.058.670
0	0	1	3	3	12	5	1	2			78 Provincia de Santa Cruz	4.506.610
0	0	1	3	3	12	5	1	2			82 Provincia de Santa Fe	89.183.440
0	0	1	3	3	12	5	1	2			86 Provincia de Santiago del Estero	14.705.780
0	0	1	3	3	12	5	1	2			90 Provincia de Tucumán	37.950.400
0	0	1	3	3	12	5	1	2			94 Provincia de Tierra del Fuego, Antártida e Islas del Atlántico Sur	6.166.940
0	0	1	3	3	14						Transferencias Internas	8.219.984.074
0	0	1	3	3	14	5					<b>Transferencias</b>	<b>8.219.984.074</b>
0	0	1	3	3	14	5	1				Transf. al Sector Privado para Financiar Gastos Corrientes	8.219.984.074
0	0	1	3	3	14	5	1	1			Jubilaciones y/o retiros	5.075.837.563
0	0	1	3	3	14	5	1	1			2 Ciudad Autónoma de Buenos Aires	1.352.171.197
0	0	1	3	3	14	5	1	1			6 Provincia de Buenos Aires	1.938.409.938
0	0	1	3	3	14	5	1	1			10 Provincia de Catamarca	26.714.628
0	0	1	3	3	14	5	1	1			14 Provincia de Córdoba	512.715.377
0	0	1	3	3	14	5	1	1			18 Provincia de Corrientes	101.721.085
0	0	1	3	3	14	5	1	1			22 Provincia del Chaco	27.742.114
0	0	1	3	3	14	5	1	1			26 Provincia del Chubut	24.659.657
0	0	1	3	3	14	5	1	1			30 Provincia de Entre Ríos	190.084.857
0	0	1	3	3	14	5	1	1			34 Provincia de Formosa	17.467.257
0	0	1	3	3	14	5	1	1			38 Provincia de Jujuy	34.934.514
0	0	1	3	3	14	5	1	1			42 Provincia de La Pampa	14.898.543
0	0	1	3	3	14	5	1	1			46 Provincia de La Rioja	20.549.714
0	0	1	3	3	14	5	1	1			50 Provincia de Mendoza	217.313.228
0	0	1	3	3	14	5	1	1			54 Provincia de Misiones	33.393.286
0	0	1	3	3	14	5	1	1			58 Provincia del Neuquén	48.291.828
0	0	1	3	3	14	5	1	1			62 Provincia de Río Negro	17.980.999
0	0	1	3	3	14	5	1	1			66 Provincia de Salta	80.657.628
0	0	1	3	3	14	5	1	1			70 Provincia de San Juan	38.016.971
0	0	1	3	3	14	5	1	1			74 Provincia de San Luis	47.778.086
0	0	1	3	3	14	5	1	1			78 Provincia de Santa Cruz	9.761.114
0	0	1	3	3	14	5	1	1			82 Provincia de Santa Fe	193.167.314
0	0	1	3	3	14	5	1	1			86 Provincia de Santiago del Estero	31.852.057
0	0	1	3	3	14	5	1	1			90 Provincia de Tucumán	82.198.857
0	0	1	3	3	14	5	1	1			94 Provincia de Tierra del Fuego, Antártida e Islas del Atlántico Sur	13.357.314
0	0	1	3	3	14	5	1	2			Pensiones	3.144.146.511
0	0	1	3	3	14	5	1	2			2 Ciudad Autónoma de Buenos Aires	827.539.362
0	0	1	3	3	14	5	1	2			6 Provincia de Buenos Aires	1.224.016.237
0	0	1	3	3	14	5	1	2			10 Provincia de Catamarca	16.349.562
0	0	1	3	3	14	5	1	2			14 Provincia de Córdoba	313.785.822
0	0	1	3	3	14	5	1	2			18 Provincia de Corrientes	62.254.101
0	0	1	3	3	14	5	1	2			22 Provincia del Chaco	16.978.391
0	0	1	3	3	14	5	1	2			26 Provincia del Chubut	15.091.903
0	0	1	3	3	14	5	1	2			30 Provincia de Entre Ríos	116.333.421
0	0	1	3	3	14	5	1	2			34 Provincia de Formosa	10.690.098
0	0	1	3	3	14	5	1	2			38 Provincia de Jujuy	21.380.196
0	0	1	3	3	14	5	1	2			42 Provincia de La Pampa	9.118.025
0	0	1	3	3	14	5	1	2			46 Provincia de La Rioja	12.576.586
0	0	1	3	3	14	5	1	2			50 Provincia de Mendoza	132.997.397
0	0	1	3	3	14	5	1	2			54 Provincia de Misiones	20.436.952
0	0	1	3	3	14	5	1	2			58 Provincia del Neuquén	29.554.977
0	0	1	3	3	14	5	1	2			62 Provincia de Río Negro	11.004.513
0	0	1	3	3	14	5	1	2			66 Provincia de Salta	49.363.100
0	0	1	3	3	14	5	1	2			70 Provincia de San Juan	23.266.684
0	0	1	3	3	14	5	1	2			74 Provincia de San Luis	29.240.563
0	0	1	3	3	14	5	1	2			78 Provincia de Santa Cruz	5.973.878

M.H. y F.P.  
16

41




DETALLE DE TRANSFERENCIAS (PARTIDAS INDICATIVAS)

ASIGNACIÓN DE CRÉDITOS DEL PROGRAMA 16

SUBPR	PROY	ACTOBR	FIN	FUN	F.F.	INC	PPAL	PAR	SPAR	UGEO	DENOMINACIÓN	IMPORTE
0	0	1	3	3	14	5	1	2			82 Provincia de Santa Fe	118.219.909
0	0	1	3	3	14	5	1	2			86 Provincia de Santiago del Estero	19.493.708
0	0	1	3	3	14	5	1	2			90 Provincia de Tucumán	50.306.344
0	0	1	3	3	14	5	1	2			94 Provincia de Tierra del Fuego, Antártida e Islas del Atlántico Sur	8.174.782
0	0	2									<b>Apoyo Administrativo y Financiero</b>	<b>1.000.000</b>
0	0	2	3								SERVICIOS SOCIALES	1.000.000
0	0	2	3	3							Seguridad Social	1.000.000
0	0	2	3	3	12						Recursos Propios	1.000.000
0	0	2	3	3	12	5					<b>Transferencias</b>	<b>1.000.000</b>
0	0	2	3	3	12	5	6				Transferencias a Universidades Nacionales	1.000.000
0	0	2	3	3	12	5	6	1			Transferencias a Univ. Nac. p/financiar Gastos Corrientes	1.000.000
0	0	2	3	3	12	5	6	1	806		Universidad de Buenos Aires	1.000.000
0	0	2	3	3	12	5	6	1	806	2	Ciudad Autónoma de Buenos Aires	1.000.000
0	0	3									<b>Atención de Beneficiarios sin Aportes</b>	<b>1.345.496.926</b>
0	0	3	3								SERVICIOS SOCIALES	1.345.496.926
0	0	3	3	3							Seguridad Social	1.345.496.926
0	0	3	3	3	14						Transferencias Internas	1.345.496.926
0	0	3	3	3	14	5					<b>Transferencias</b>	<b>1.345.496.926</b>
0	0	3	3	3	14	5	1				Transf. al Sector Privado para Financiar Gastos Corrientes	1.345.496.926
0	0	3	3	3	14	5	1	1			Jubilaciones y/o retiros	633.398.438
0	0	3	3	3	14	5	1	1		2	Ciudad Autónoma de Buenos Aires	166.710.470
0	0	3	3	3	14	5	1	1		6	Provincia de Buenos Aires	246.582.013
0	0	3	3	3	14	5	1	1		10	Provincia de Catamarca	3.293.672
0	0	3	3	3	14	5	1	1		14	Provincia de Córdoba	63.213.164
0	0	3	3	3	14	5	1	1		18	Provincia de Corrientes	12.541.289
0	0	3	3	3	14	5	1	1		22	Provincia del Chaco	3.420.352
0	0	3	3	3	14	5	1	1		26	Provincia del Chubut	3.040.312
0	0	3	3	3	14	5	1	1		30	Provincia de Entre Ríos	23.435.742
0	0	3	3	3	14	5	1	1		34	Provincia de Formosa	2.153.555
0	0	3	3	3	14	5	1	1		38	Provincia de Jujuy	4.307.109
0	0	3	3	3	14	5	1	1		42	Provincia de La Pampa	1.836.855
0	0	3	3	3	14	5	1	1		46	Provincia de La Rioja	2.533.594
0	0	3	3	3	14	5	1	1		50	Provincia de Mendoza	26.792.754
0	0	3	3	3	14	5	1	1		54	Provincia de Misiones	4.117.090
0	0	3	3	3	14	5	1	1		58	Provincia del Neuquén	5.953.945
0	0	3	3	3	14	5	1	1		62	Provincia de Río Negro	2.216.895
0	0	3	3	3	14	5	1	1		66	Provincia de Salta	9.944.355
0	0	3	3	3	14	5	1	1		70	Provincia de San Juan	4.687.148
0	0	3	3	3	14	5	1	1		74	Provincia de San Luis	5.890.605
0	0	3	3	3	14	5	1	1		78	Provincia de Santa Cruz	1.203.457
0	0	3	3	3	14	5	1	1		82	Provincia de Santa Fe	23.815.781
0	0	3	3	3	14	5	1	1		86	Provincia de Santiago del Estero	3.927.070
0	0	3	3	3	14	5	1	1		90	Provincia de Tucumán	10.134.375

M.H. y F.P.  
16

41




DETALLE DE TRANSFERENCIAS (PARTIDAS INDICATIVAS)

ASIGNACIÓN DE CRÉDITOS DEL PROGRAMA 16

SUBPR	PROY	ACTOBR	FIN	FUN	F.F.	INC	PPAL	PAR	SPAR	UGEO	DENOMINACIÓN	IMPORTE
0	0	3	3	3	14	5	1	1		94	Provincia de Tierra del Fuego, Antártida e Islas del Atlántico Sur	1.646.836
0	0	3	3	3	14	5	1	2			Pensiones	712.098.488
0	0	3	3	3	14	5	1	2		2	Ciudad Autónoma de Buenos Aires	187.424.322
0	0	3	3	3	14	5	1	2		6	Provincia de Buenos Aires	277.219.942
0	0	3	3	3	14	5	1	2		10	Provincia de Catamarca	3.702.912
0	0	3	3	3	14	5	1	2		14	Provincia de Córdoba	71.067.429
0	0	3	3	3	14	5	1	2		18	Provincia de Corrientes	14.099.550
0	0	3	3	3	14	5	1	2		22	Provincia del Chaco	3.845.332
0	0	3	3	3	14	5	1	2		26	Provincia del Chubut	3.418.073
0	0	3	3	3	14	5	1	2		30	Provincia de Entre Ríos	26.347.644
0	0	3	3	3	14	5	1	2		34	Provincia de Formosa	2.421.135
0	0	3	3	3	14	5	1	2		38	Provincia de Jujuy	4.842.270
0	0	3	3	3	14	5	1	2		42	Provincia de La Pampa	2.065.086
0	0	3	3	3	14	5	1	2		46	Provincia de La Rioja	2.848.394
0	0	3	3	3	14	5	1	2		50	Provincia de Mendoza	30.121.766
0	0	3	3	3	14	5	1	2		54	Provincia de Misiones	4.628.640
0	0	3	3	3	14	5	1	2		58	Provincia del Neuquén	6.693.726
0	0	3	3	3	14	5	1	2		62	Provincia de Río Negro	2.492.345
0	0	3	3	3	14	5	1	2		66	Provincia de Salta	11.179.946
0	0	3	3	3	14	5	1	2		70	Provincia de San Juan	5.269.529
0	0	3	3	3	14	5	1	2		74	Provincia de San Luis	6.622.516
0	0	3	3	3	14	5	1	2		78	Provincia de Santa Cruz	1.352.987
0	0	3	3	3	14	5	1	2		82	Provincia de Santa Fe	26.774.903
0	0	3	3	3	14	5	1	2		86	Provincia de Santiago del Estero	4.415.010
0	0	3	3	3	14	5	1	2		90	Provincia de Tucumán	11.393.575
0	0	3	3	3	14	5	1	2		94	Provincia de Tierra del Fuego, Antártida e Islas del Atlántico Sur	1.851.456
TOTAL											15.875.576.000	

M.H. y F.P.  
16

41



**LISTADO DE ACTIVIDADES ESPECIFICAS**

CÓDIGO	DENOMINACIÓN	UNIDAD EJECUTORA	CRÉDITO	RECURSOS HUMANOS	
				CARGOS	HS. DE CÁTEDRA
<b>Actividades:</b>					
01	Atención de Beneficiarios con Aportes	Instituto de Ayuda Financiera para Pago de Retiros y Pensiones Militares	14.529.079.074	0	0
02	Apoyo Administrativo y Financiero	Instituto de Ayuda Financiera para Pago de Retiros y Pensiones Militares	89.296.000	232	0
03	Atención de Beneficiarios sin Aportes	Instituto de Ayuda Financiera para Pago de Retiros y Pensiones Militares	1.345.496.926	0	0
<b>TOTAL:</b>			<b>15.963.872.000</b>	<b>232</b>	<b>0</b>

M.H. y F.P.
16

4





RECURSOS HUMANOS DEL PROGRAMA 16

CARGO O CATEGORÍA	CANTIDAD DE	
	CARGOS	HS. DE CÁTEDRA

**Planta Permanente**

AUTORIDADES SUPERIORES DEL PODER EJECUTIVO NACIONAL

Director del Instituto de Ayuda Financiera para el Pago de Retiros y Pensiones Militares	6	0
<b>Subtotal Escalafón</b>	<b>6</b>	<b>0</b>

FUNCIONARIOS FUERA DE NIVEL

Auditor Interno Titular :	1	0
<b>Subtotal Escalafón</b>	<b>1</b>	<b>0</b>

Personal del Sistema Nacional de Empleo Público (SINEP)

A	4	0
B	19	0
C	26	0
D	51	0
E	97	0
<b>Subtotal Escalafón</b>	<b>197</b>	<b>0</b>

M.H. y Pta Temporal
16
Personal del Sistema Nacional de Empleo Público (SINEP)
C
D
E

C	2	0
D	4	0
E	22	0
<b>Subtotal Escalafón</b>	<b>28</b>	<b>0</b>

<b>TOTAL DEL PROGRAMA 16</b>	<b>232</b>	<b>0</b>
------------------------------	------------	----------



OTRAS CATEGORIAS PRESUPUESTARIAS  
**APLICACIONES FINANCIERAS**

Servicio Administrativo Financiero  
**470**

---

M.H. y F.P.
16

4



APLICACIONES FINANCIERAS

ASIGNACIÓN DE CRÉDITOS DE OTRAS CATEGORIAS PRESUPUESTARIAS 98

G R U P O	F I N	F. F.	I N C	P P A L	P A R	SPAR	E C O N.	M O N	DENOMINACIÓN	IMPORTE
0	9								OTROS	979.197.000
0	9	11							Tesoro Nacional	979.197.000
0	9	11	7						Servicio de la Deuda y Disminución de Otros Pasivos	979.197.000
0	9	11	7	1					Servicio de la Deuda Colocada en Moneda Nacional	979.197.000
0	9	11	7	1	4				Cancelación de la Deuda no Financiera en Moneda Nacional	979.197.000
0	9	11	7	1	4		23		Aplicaciones Financieras	979.197.000
0	9	11	7	1	4		23	1	Moneda Nacional	979.197.000
<b>TOTAL</b>										<b>979.197.000</b>

M.H. y F.P.  
16

11



FUENTES FINANCIERAS

TIPO	CLASE	CONCEPTO	SERVICIO CEDENTE	DENOMINACION	IMPORTE
41				Contribuciones Figurativas	979.197.000
41	3			Contribuciones para Aplicaciones Financieras	979.197.000
41	3	1		Contribuciones Adm. Central para Aplicaciones Financieras	979.197.000
41	3	1	370	Ministerio de Defensa (Gastos Propios)	979.197.000
<b>TOTAL</b>					<b>979.197.000</b>

M.H. y F.P.
16

4



ENTIDAD 602

**COMISIÓN NACIONAL DE VALORES**

---

M.H. y F.P.
16

47



I - GASTOS

GASTOS POR FINALIDADES Y FUNCIONES

FIN	FUN	DENOMINACIÓN	IMPORTE
4		<b>SERVICIOS ECONOMICOS</b>	<b>170.557.000</b>
4	8	Seguros y Finanzas	170.557.000
		<b>SUBTOTAL</b>	<b>170.557.000</b>
<b>TOTAL</b>			<b>170.557.000</b>

FUENTES DE FINANCIAMIENTO

F. de F.	INCISO	DENOMINACIÓN	IMPORTE
11		<b>Tesoro Nacional</b>	<b>152.580.000</b>
11	1	Gastos en Personal	137.798.000
11	2	Bienes de Consumo	146.000
11	3	Servicios No Personales	14.636.000
12		<b>Recursos Propios</b>	<b>17.977.000</b>
12	2	Bienes de Consumo	957.000
12	3	Servicios No Personales	11.786.000
12	4	Bienes de Uso	5.000.000
12	5	Transferencias	234.000
<b>TOTAL</b>			<b>170.557.000</b>

M.H. y F.P.
16

41




CLASIFICACIÓN ECONÓMICA

CÓDIGO	DENOMINACIÓN	IMPORTE
2100	<b>Gastos Corrientes</b>	<b>165.557.000</b>
2120	Gastos de Consumo	165.323.000
2121	Remuneraciones	137.798.000
2122	Bienes y Servicios	27.525.000
2170	Transferencias Corrientes	234.000
2173	Al Sector Externo	234.000
2200	<b>Gastos de Capital</b>	<b>5.000.000</b>
2210	Inversión Real Directa	5.000.000
2211	Formación Bruta de Capital Fijo	4.725.000
2214	Activos Intangibles	275.000
<b>TOTAL</b>		<b>170.557.000</b>

M.H. y F.P.
16

11



II - RECURSOS

RECURSOS POR RUBROS

TIPO	CLASE	CONCEPTO	SERVICIO CEDENTE	DENOMINACIÓN	IMPORTE
12				<b>Ingresos No Tributarios</b>	<b>17.977.000</b>
12	1			Tasas	16.477.000
12	1	9		Otras	16.477.000
12	6			Multas	1.500.000
12	6	1		Multas por Infracciones	1.500.000
41				<b>Contribuciones Figurativas</b>	<b>152.580.000</b>
41	1			Contribuciones para Financiar Gastos Corrientes	152.580.000
41	1	1		Contrib. de la Adm. Central para Financiar Gastos Corrientes	152.580.000
41	1	1	357	Ministerio de Hacienda y Finanzas Públicas	152.580.000
<b>TOTAL</b>					<b>170.557.000</b>

M.H. y F.P.
16

11





III - APERTURAS PROGRAMÁTICAS

LISTADO DE PROGRAMAS Y CATEGORÍAS EQUIVALENTES

CÓDIGO	DENOMINACIÓN	UNIDAD EJECUTORA	CRÉDITO	RECURSOS HUMANOS	
				CARGOS	HS. DE CÁTEDRA
16	Control y Fiscalización de la Oferta Pública	Comisión Nacional de Valores	170.557.000	188	0
<b>TOTAL</b>			<b>170.557.000</b>	<b>188</b>	<b>0</b>

M.H. y F.P.
16

41



PROGRAMA 16  
**CONTROL Y FISCALIZACIÓN DE LA OFERTA PÚBLICA**

UNIDAD EJECUTORA  
**COMISIÓN NACIONAL DE VALORES**

Servicio Administrativo Financiero  
**602**

**DISTRIBUCIÓN DE LÍMITES DEL GASTO**

**ASIGNACIÓN DE CRÉDITOS DEL PROGRAMA 16**

SUBPR	PROY	FIN	F.F.	INC	PPAL	PAR	SPAR	ECON	MON	DENOMINACIÓN	IMPORTE
0	0	4								SERVICIOS ECONOMICOS	170.557.000
0	0	4	11							Tesoro Nacional	152.580.000
0	0	4	11	1						<b>Gastos en Personal</b>	<b>137.798.000</b>
0	0	4	11	1	1					Personal Permanente	85.731.000
0	0	4	11	1	1	1				Retribución del Cargo	63.563.000
0	0	4	11	1	1	1		21		Gastos Corrientes	63.563.000
0	0	4	11	1	1	1		21	1	Moneda Nacional	63.563.000
0	0	4	11	1	1	4				Sueldo Anual Complementario	5.297.000
0	0	4	11	1	1	4		21		Gastos Corrientes	5.297.000
0	0	4	11	1	1	4		21	1	Moneda Nacional	5.297.000
0	0	4	11	1	1	6				Contribuciones Patronales	16.871.000
0	0	4	11	1	1	6		21		Gastos Corrientes	16.871.000
0	0	4	11	1	1	6		21	1	Moneda Nacional	16.871.000
0	0	4	11	1	3					Servicios Extraordinarios	843.000
0	0	4	11	1	3	1				Retribuciones Extraordinarias	625.000
0	0	4	11	1	3	1		21		Gastos Corrientes	625.000
0	0	4	11	1	3	1		21	1	Moneda Nacional	625.000
0	0	4	11	1	3	2				Sueldo Anual Complementario	52.000
0	0	4	11	1	3	2		21		Gastos Corrientes	52.000
0	0	4	11	1	3	2		21	1	Moneda Nacional	52.000
0	0	4	11	1	3	3				Contribuciones Patronales	166.000
0	0	4	11	1	3	3		21		Gastos Corrientes	166.000
0	0	4	11	1	3	3		21	1	Moneda Nacional	166.000
0	0	4	11	1	5					Asistencia Social al Personal	1.421.000
0	0	4	11	1	5	1				Seguros de Riesgo de Trabajo	1.421.000
0	0	4	11	1	5	1		21		Gastos Corrientes	1.421.000
0	0	4	11	1	5	1		21	1	Moneda Nacional	1.421.000
0	0	4	11	1	8					Personal contratado	49.803.000
0	0	4	11	1	8	1				Retribuciones por contratos	36.925.000
0	0	4	11	1	8	1		21		Gastos Corrientes	36.925.000
0	0	4	11	1	8	1		21	1	Moneda Nacional	36.925.000

M.H. y F.P.  
 16

41



DISTRIBUCIÓN DE LÍMITES DEL GASTO

ASIGNACIÓN DE CRÉDITOS DEL PROGRAMA 16

SUBPR	PROY	FIN	F.F.	INC	PPAL	PAR	SPAR	ECON	MON	DENOMINACIÓN	IMPORTE
0	0	4	11	1	8	3				Sueldo anual complementario	3.077.000
0	0	4	11	1	8	3		21		Gastos Corrientes	3.077.000
0	0	4	11	1	8	3		21	1	Moneda Nacional	3.077.000
0	0	4	11	1	8	5				Contribuciones patronales	9.801.000
0	0	4	11	1	8	5		21		Gastos Corrientes	9.801.000
0	0	4	11	1	8	5		21	1	Moneda Nacional	9.801.000
0	0	4	11	2						<b>Bienes de Consumo</b>	<b>146.000</b>
0	0	4	11	2				21		Gastos Corrientes	146.000
0	0	4	11	2				21	1	Moneda Nacional	146.000
0	0	4	11	3						<b>Servicios No Personales</b>	<b>14.636.000</b>
0	0	4	11	3	1					Servicios Básicos	1.779.360
0	0	4	11	3	1			21		Gastos Corrientes	1.779.360
0	0	4	11	3	1			21	1	Moneda Nacional	1.779.360
0	0	4	11	3	2					Alquileres y Derechos	2.622.000
0	0	4	11	3	2			21		Gastos Corrientes	2.622.000
0	0	4	11	3	2			21	1	Moneda Nacional	2.622.000
0	0	4	11	3	3					Mantenimiento, Reparación y Limpieza	7.189.040
0	0	4	11	3	3			21		Gastos Corrientes	7.189.040
0	0	4	11	3	3			21	1	Moneda Nacional	7.189.040
0	0	4	11	3	4					Servicios Técnicos y Profesionales	3.045.600
0	0	4	11	3	4			21		Gastos Corrientes	3.045.600
0	0	4	11	3	4			21	1	Moneda Nacional	3.045.600
0	0	4	12							Recursos Propios	17.977.000
0	0	4	12	2						<b>Bienes de Consumo</b>	<b>957.000</b>
0	0	4	12	2				21		Gastos Corrientes	957.000
0	0	4	12	2				21	1	Moneda Nacional	957.000
0	0	4	12	3						<b>Servicios No Personales</b>	<b>11.786.000</b>
0	0	4	12	3	4					Servicios Técnicos y Profesionales	532.390
0	0	4	12	3	4			21		Gastos Corrientes	532.390
0	0	4	12	3	4			21	1	Moneda Nacional	532.390
0	0	4	12	3	5					Servicios Comerciales y Financieros	1.524.800
0	0	4	12	3	5			21		Gastos Corrientes	1.524.800
0	0	4	12	3	5			21	1	Moneda Nacional	1.524.800
0	0	4	12	3	7					Pasajes y Viáticos	2.000.000
0	0	4	12	3	7			21		Gastos Corrientes	2.000.000
0	0	4	12	3	7			21	1	Moneda Nacional	2.000.000
0	0	4	12	3	8					Impuestos, Derechos, Tasas y Juicios	1.076.000
0	0	4	12	3	8			21		Gastos Corrientes	1.076.000
0	0	4	12	3	8			21	1	Moneda Nacional	1.076.000
0	0	4	12	3	9					Otros Servicios	6.652.810
0	0	4	12	3	9			21		Gastos Corrientes	6.652.810
0	0	4	12	3	9			21	1	Moneda Nacional	6.652.810
0	0	4	12	4						<b>Bienes de Uso</b>	<b>5.000.000</b>
0	0	4	12	4	3					Maquinaria y Equipo	4.436.000
0	0	4	12	4	3			22		Gastos de Capital	4.436.000
0	0	4	12	4	3			22	1	Moneda Nacional	4.436.000

M.H. y F.P.  
16

11



DISTRIBUCIÓN DE LÍMITES DEL GASTO

ASIGNACIÓN DE CRÉDITOS DEL PROGRAMA 16

SUBPR	PROY	FIN	F.F.	INC	PPAL	PAR	SPAR	ECON	MON	DENOMINACIÓN	IMPORTE
0	0	4	12	4	5					Libros, Revistas y Otros Elementos Coleccionables	289.000
0	0	4	12	4	5			22		Gastos de Capital	289.000
0	0	4	12	4	5			22	1	Moneda Nacional	289.000
0	0	4	12	4	8					Activos Intangibles	275.000
0	0	4	12	4	8			22		Gastos de Capital	275.000
0	0	4	12	4	8			22	1	Moneda Nacional	275.000
0	0	4	12	5						<b>Transferencias</b>	<b>234.000</b>
0	0	4	12	5	9					Transferencias al Exterior	234.000
0	0	4	12	5	9	2				Transf.a Organismos Internac. p/Financiar	234.000
0	0	4	12	5	9	2		21		Gastos Corrientes	234.000
0	0	4	12	5	9	2		21	3	Moneda Extranjera	234.000
<b>TOTAL</b>											<b>170.557.000</b>

M.H.y F.P.  
16

*[Handwritten signature]*




DETALLE DE TRANSFERENCIAS (PARTIDAS INDICATIVAS)

ASIGNACIÓN DE CRÉDITOS DEL PROGRAMA 16

SUBPR	PROY	ACTOBR	FIN	FUN	F.F.	INC	PPAL	PAR	SPAR	UGEO	DENOMINACIÓN	IMPORTE
0	0	1									Control de la Oferta Pública de Títulos Valores y Agentes Intermediarios	234.000
0	0	1	4								SERVICIOS ECONOMICOS	234.000
0	0	1	4	8							Seguros y Finanzas	234.000
0	0	1	4	8	12						Recursos Propios	234.000
0	0	1	4	8	12	5					<b>Transferencias</b>	<b>234.000</b>
0	0	1	4	8	12	5	9				Transferencias al Exterior	234.000
0	0	1	4	8	12	5	9	2			Transf.a Organismos Internac. p/Financiar Gastos Corrientes	234.000
0	0	1	4	8	12	5	9	2	1803		Organización Internacional de Comisiones de Valores	234.000
0	0	1	4	8	12	5	9	2	1803	99	No Clasificado	234.000
<b>TOTAL</b>												<b>234.000</b>

M.H. y F.P.  
16

4



**RECURSOS HUMANOS DEL PROGRAMA 16**

CARGO O CATEGORÍA	CANTIDAD DE	
	CARGOS	HS. DE CÁTEDRA

**Planta Permanente**

**AUTORIDADES SUPERIORES DEL PODER EJECUTIVO NACIONAL**

Presidente de la Comisión Nacional de Valores	1	0
Vicepresidente de la Comisión Nacional de Valores	1	0
Director de la Comisión Nacional de Valores	3	0
<b>Subtotal Escalafón</b>	<b>5</b>	<b>0</b>

**FUNCIONARIOS FUERA DE NIVEL**

Auditor Interno de la Comisión Nacional de Valores	1	0
<b>Subtotal Escalafón</b>	<b>1</b>	<b>0</b>

**Personal del Sistema Nacional de Empleo Público (SINEP)**

A	36	0
B	119	0
C	24	0
D	3	0
<b>Subtotal Escalafón</b>	<b>182</b>	<b>0</b>

**TOTAL DEL PROGRAMA 16**

**188 0**

M.H. y F.P.
16

41



ENTIDAD 603

**SUPERINTENDENCIA DE SEGUROS DE LA NACIÓN**

---

M.H. y F.P.
16

41



I - GASTOS

GASTOS POR FINALIDADES Y FUNCIONES

FIN	FUN	DENOMINACIÓN	IMPORTE
4		<b>SERVICIOS ECONOMICOS</b>	<b>418.495.000</b>
4	8	Seguros y Finanzas	418.495.000
		<b>SUBTOTAL</b>	<b>418.495.000</b>
		Gastos Figurativos	53.333.000
<b>TOTAL</b>			<b>471.828.000</b>

FUENTES DE FINANCIAMIENTO

F. de F.	INCISO	DENOMINACIÓN	IMPORTE
12		<b>Recursos Propios</b>	<b>471.828.000</b>
12	1	Gastos en Personal	329.134.000
12	2	Bienes de Consumo	3.672.000
12	3	Servicios No Personales	77.383.000
12	4	Bienes de Uso	8.000.000
12	5	Transferencias	306.000
12	9	Gastos Figurativos	53.333.000
<b>TOTAL</b>			<b>471.828.000</b>

M.H. y F.P.  
16

41





CLASIFICACIÓN ECONÓMICA

CÓDIGO	DENOMINACIÓN	IMPORTE
<b>2100</b>	<b>Gastos Corrientes</b>	<b>463.828.000</b>
2120	Gastos de Consumo	410.189.000
2121	Remuneraciones	329.134.000
2122	Bienes y Servicios	81.005.000
2123	Impuestos Indirectos	50.000
2170	Transferencias Corrientes	306.000
2171	Al Sector Privado	306.000
2180	Gastos Figurativos para Transacciones Corrientes	53.333.000
2181	A la Administración Nacional	53.333.000
<b>2200</b>	<b>Gastos de Capital</b>	<b>8.000.000</b>
2210	Inversión Real Directa	8.000.000
2211	Formación Bruta de Capital Fijo	4.500.000
2214	Activos Intangibles	3.500.000
<b>TOTAL</b>		<b>471.828.000</b>

M.H. y F.P.
16

41



II - RECURSOS

RECURSOS POR RUBROS

TIPO	CLASE	CONCEPTO	SERVICIO CEDENTE	DENOMINACIÓN	IMPORTE
12				Ingresos No Tributarios	998.930.080
12	1			Tasas	990.280.000
12	1	9		Otras	990.280.000
12	2			Derechos	7.000.080
12	2	3		De Inscripción	7.000.080
12	6			Multas	850.000
12	6	1		Multas por Infracciones	850.000
12	9			Otros	800.000
12	9	9		No Especificados	800.000
<b>TOTAL</b>					<b>998.930.080</b>

M.H. y F.P.  
16

21



**III - APERTURAS PROGRAMÁTICAS**

**LISTADO DE PROGRAMAS Y CATEGORÍAS EQUIVALENTES**

CÓDIGO	DENOMINACIÓN	UNIDAD EJECUTORA	CRÉDITO	RECURSOS HUMANOS	
				CARGOS	HS. DE CÁTEDRA
16	Control y Fiscalización de la Actividad Aseguradora y Reaseguradora	Superintendencia de Seguros de la Nación	418.495.000	375	0
99	Erogaciones Figurativas	Superintendencia de Seguros de la Nación	53.333.000	0	0
<b>TOTAL</b>			<b>471.828.000</b>	<b>375</b>	<b>0</b>

M.H. y F.P.
16

41



**PROGRAMA 16**  
**CONTROL Y FISCALIZACIÓN DE LA ACTIVIDAD ASEGURADORA Y REASEGURADORA**

**UNIDAD EJECUTORA**  
**SUPERINTENDENCIA DE SEGUROS DE LA NACIÓN**

Servicio Administrativo Financiero  
**603**

**DISTRIBUCIÓN DE LÍMITES DEL GASTO**

**ASIGNACIÓN DE CRÉDITOS DEL PROGRAMA 16**

SUBPR	PROY	FIN	F.F.	INC	PPAL	PAR	SPAR	ECON	MON	DENOMINACIÓN	IMPORTE
0	0	4								SERVICIOS ECONOMICOS	418.495.000
0	0	4	12							Recursos Propios	418.495.000
0	0	4	12	1						<b>Gastos en Personal</b>	<b>329.134.000</b>
0	0	4	12	1	1					Personal Permanente	238.782.000
0	0	4	12	1	1	1				Retribución del Cargo	57.172.644
0	0	4	12	1	1	1		21		Gastos Corrientes	57.172.644
0	0	4	12	1	1	1		21	1	Moneda Nacional	57.172.644
0	0	4	12	1	1	3				Retribuciones que no hacen al Cargo	85.758.962
0	0	4	12	1	1	3		21		Gastos Corrientes	85.758.962
0	0	4	12	1	1	3		21	1	Moneda Nacional	85.758.962
0	0	4	12	1	1	4				Sueldo Anual Complementario	11.910.966
0	0	4	12	1	1	4		21		Gastos Corrientes	11.910.966
0	0	4	12	1	1	4		21	1	Moneda Nacional	11.910.966
0	0	4	12	1	1	6				Contribuciones Patronales	37.936.428
0	0	4	12	1	1	6		21		Gastos Corrientes	37.936.428
0	0	4	12	1	1	6		21	1	Moneda Nacional	37.936.428
0	0	4	12	1	1	7				Complementos	46.003.000
0	0	4	12	1	1	7		21		Gastos Corrientes	46.003.000
0	0	4	12	1	1	7		21	1	Moneda Nacional	46.003.000
0	0	4	12	1	3					Servicios Extraordinarios	5.170.000
0	0	4	12	1	3	1				Retribuciones Extraordinarias	3.834.000
0	0	4	12	1	3	1		21		Gastos Corrientes	3.834.000
0	0	4	12	1	3	1		21	1	Moneda Nacional	3.834.000
0	0	4	12	1	3	2				Sueldo Anual Complementario	319.000
0	0	4	12	1	3	2		21		Gastos Corrientes	319.000
0	0	4	12	1	3	2		21	1	Moneda Nacional	319.000
0	0	4	12	1	3	3				Contribuciones Patronales	1.017.000
0	0	4	12	1	3	3		21		Gastos Corrientes	1.017.000
0	0	4	12	1	3	3		21	1	Moneda Nacional	1.017.000
0	0	4	12	1	5					Asistencia Social al Personal	281.000

M.H. y F.P.  
**16**

21



DISTRIBUCIÓN DE LÍMITES DEL GASTO

ASIGNACIÓN DE CRÉDITOS DEL PROGRAMA 16

SUBPR	PROY	FIN	F.F.	INC	PPAL	PAR	SPAR	ECON	MON	DENOMINACIÓN	IMPORTE
0	0	4	12	1	5	1				Seguros de Riesgo de Trabajo	281.000
0	0	4	12	1	5	1		21		Gastos Corrientes	281.000
0	0	4	12	1	5	1		21	1	Moneda Nacional	281.000
0	0	4	12	1	8					Personal contratado	84.901.000
0	0	4	12	1	8	1				Retribuciones por contratos	25.179.165
0	0	4	12	1	8	1		21		Gastos Corrientes	25.179.165
0	0	4	12	1	8	1		21	1	Moneda Nacional	25.179.165
0	0	4	12	1	8	2				Adicionales al contrato	37.768.747
0	0	4	12	1	8	2		21		Gastos Corrientes	37.768.747
0	0	4	12	1	8	2		21	1	Moneda Nacional	37.768.747
0	0	4	12	1	8	3				Sueldo anual complementario	5.245.660
0	0	4	12	1	8	3		21		Gastos Corrientes	5.245.660
0	0	4	12	1	8	3		21	1	Moneda Nacional	5.245.660
0	0	4	12	1	8	5				Contribuciones patronales	16.707.428
0	0	4	12	1	8	5		21		Gastos Corrientes	16.707.428
0	0	4	12	1	8	5		21	1	Moneda Nacional	16.707.428
0	0	4	12	2						<b>Bienes de Consumo</b>	<b>3.672.000</b>
0	0	4	12	2				21		Gastos Corrientes	3.672.000
0	0	4	12	2				21	1	Moneda Nacional	3.672.000
0	0	4	12	3						<b>Servicios No Personales</b>	<b>77.383.000</b>
0	0	4	12	3	1					Servicios Básicos	2.260.000
0	0	4	12	3	1			21		Gastos Corrientes	2.260.000
0	0	4	12	3	1			21	1	Moneda Nacional	2.260.000
0	0	4	12	3	2					Alquileres y Derechos	4.845.000
0	0	4	12	3	2			21		Gastos Corrientes	4.845.000
0	0	4	12	3	2			21	1	Moneda Nacional	4.845.000
0	0	4	12	3	3					Mantenimiento, Reparación y Limpieza	12.201.400
0	0	4	12	3	3			21		Gastos Corrientes	12.201.400
0	0	4	12	3	3			21	1	Moneda Nacional	12.201.400
0	0	4	12	3	4					Servicios Técnicos y Profesionales	37.288.600
0	0	4	12	3	4			21		Gastos Corrientes	37.288.600
0	0	4	12	3	4			21	1	Moneda Nacional	37.288.600
0	0	4	12	3	5					Servicios Comerciales y Financieros	4.289.000
0	0	4	12	3	5			21		Gastos Corrientes	4.289.000
0	0	4	12	3	5			21	1	Moneda Nacional	4.289.000
0	0	4	12	3	7					Pasajes y Viáticos	6.675.000
0	0	4	12	3	7			21		Gastos Corrientes	6.675.000
0	0	4	12	3	7			21	1	Moneda Nacional	6.675.000
0	0	4	12	3	8					Impuestos, Derechos, Tasas y Juicios	2.624.000
0	0	4	12	3	8			21		Gastos Corrientes	2.624.000
0	0	4	12	3	8			21	1	Moneda Nacional	2.624.000
0	0	4	12	3	9					Otros Servicios	7.200.000
0	0	4	12	3	9			21		Gastos Corrientes	7.200.000
0	0	4	12	3	9			21	1	Moneda Nacional	7.200.000
0	0	4	12	4						<b>Bienes de Uso</b>	<b>8.000.000</b>
0	0	4	12	4	3					Maquinaria y Equipo	4.350.000
0	0	4	12	4	3			22		Gastos de Capital	4.350.000

M.H. y F.P.  
16

H



DISTRIBUCIÓN DE LÍMITES DEL GASTO

ASIGNACIÓN DE CRÉDITOS DEL PROGRAMA 16

SUBPR	PROY	FIN	F.F.	INC	PPAL	PAR	SPAR	ECON	MON	DENOMINACIÓN	IMPORTE
0	0	4	12	4	3			22	1	Moneda Nacional	4.350.000
0	0	4	12	4	5					Libros, Revistas y Otros Elementos	150.000
0	0	4	12	4	5			22		Gastos de Capital	150.000
0	0	4	12	4	5			22	1	Moneda Nacional	150.000
0	0	4	12	4	8					Activos Intangibles	3.500.000
0	0	4	12	4	8			22		Gastos de Capital	3.500.000
0	0	4	12	4	8			22	1	Moneda Nacional	3.500.000
0	0	4	12	5						<b>Transferencias</b>	<b>306.000</b>
0	0	4	12	5	1					Transf. al Sector Privado para Financiar	306.000
0	0	4	12	5	1	3				Gastos Corrientes	306.000
0	0	4	12	5	1	3				Becas	306.000
0	0	4	12	5	1	3		21		Gastos Corrientes	306.000
0	0	4	12	5	1	3		21	1	Moneda Nacional	306.000
<b>TOTAL</b>											<b>418.495.000</b>

M.H. y F.P.  
16

11



DETALLE DE TRANSFERENCIAS (PARTIDAS INDICATIVAS)

ASIGNACIÓN DE CRÉDITOS DEL PROGRAMA 16

SUBPR	PROY	ACTOBR	FIN	FUN	F.F.	INC	PPAL	PAR	SPAR	UGEO	DENOMINACIÓN	IMPORTE
0	0	2									Servicios Administrativos	306.000
0	0	2	4								SERVICIOS ECONOMICOS	306.000
0	0	2	4	8							Seguros y Finanzas	306.000
0	0	2	4	8	12						Recursos Propios	306.000
0	0	2	4	8	12	5					<b>Transferencias</b>	<b>306.000</b>
0	0	2	4	8	12	5	1				Transf. al Sector Privado para Financiar Gastos Corrientes	306.000
0	0	2	4	8	12	5	1	3			Becas	306.000
0	0	2	4	8	12	5	1	3	2		Ciudad Autónoma de Buenos Aires	306.000
<b>TOTAL</b>												<b>306.000</b>

M.H. y F.P.  
16

11



**LISTADO DE ACTIVIDADES ESPECIFICAS**

CÓDIGO	DENOMINACIÓN	UNIDAD EJECUTORA	CRÉDITO	RECURSOS HUMANOS	
				CARGOS	HS. DE CÁTEDRA
<b>Actividades:</b>					
01	Dirección Superior y Servicios de Apoyo	Unidad Superintendencia de Seguros	123.556.821	51	0
02	Servicios Administrativos	Gerencia Administrativa	148.950.889	81	0
03	Asesoría, Representación y Patrocinio Legal	Gerencia Jurídica	45.937.496	79	0
04	Estudios Económico-Financieros	Gerencia de Estudios	16.341.687	29	0
05	Autorización para Operar en Seguros y Reaseguros	Gerencia de Autorizaciones y Registros	13.393.203	27	0
06	Evaluación Económica del Mercado Asegurador	Gerencia de Evaluación	20.933.627	40	0
08	Fiscalización "In Situ" de las Compañías Aseguradoras	Gerencia de Inspección	27.085.490	43	0
10	Elaboración Normas Técnicas	Gerencia Técnica	13.793.445	25	0
11	Prevención y Control del Lavado de Activos y del Financiamiento del Terrorismo	Gerencia de Prevención y Control del Lavado de Activos y Financiamiento del Terrorismo	8.502.342	0	0
<b>TOTAL:</b>			<b>418.495.000</b>	<b>375</b>	<b>0</b>

M.H. y F.P.  
16

11





**RECURSOS HUMANOS DEL PROGRAMA 16**

CARGO O CATEGORÍA	CANTIDAD DE	
	CARGOS	HS. DE CÁTEDRA

**Planta Permanente**

**AUTORIDADES SUPERIORES DEL PODER EJECUTIVO NACIONAL**

Superintendente de la Superintendencia de Seguros de la Nación	1	0
Vice Superintendente de la Superintendencia de Seguros de la Nación	1	0
<b>Subtotal Escalafón</b>	<b>2</b>	<b>0</b>

**FUNCIONARIOS FUERA DE NIVEL**

Auditor Interno Titular	1	0
<b>Subtotal Escalafón</b>	<b>1</b>	<b>0</b>

**Personal del Sistema Nacional de Empleo Público (SINEP)**

A	14	0
B	85	0
C	151	0
D	92	0
E	30	0
<b>Subtotal Escalafón</b>	<b>372</b>	<b>0</b>

**TOTAL DEL PROGRAMA 16**

**375 0**

M.H. y F.P.
16

21



**OTRAS CATEGORIAS PRESUPUESTARIAS 98  
APLICACIONES FINANCIERAS**

Servicio Administrativo Financiero  
**603**


**APLICACIONES FINANCIERAS**

**ASIGNACIÓN DE CRÉDITOS DE OTRAS CATEGORIAS PRESUPUESTARIAS 98**

GRUPO	FIN	F.F.	INC	PPAL	PAR	SPAR	ECON.	MON	DENOMINACIÓN	IMPORTE
0	9								OTROS	527.102.080
0	9	12							Recursos Propios	527.102.080
0	9	12	6						<b>Incremento de Activos Financieros</b>	<b>527.102.080</b>
0	9	12	6	5					Incremento de Disponibilidades	527.102.080
0	9	12	6	5	1				Incremento de Caja y Bancos	527.102.080
0	9	12	6	5	1		23		Aplicaciones Financieras	527.102.080
0	9	12	6	5	1		23	1	Moneda Nacional	527.102.080
<b>TOTAL</b>										<b>527.102.080</b>

M.H. y F.P.  
16

A



**OTRAS CATEGORIAS PRESUPUESTARIAS 99  
EROGACIONES FIGURATIVAS**

**UNIDAD EJECUTORA  
SUPERINTENDENCIA DE SEGUROS DE LA NACIÓN**

**Servicio Administrativo Financiero  
603**


**DISTRIBUCIÓN DE LÍMITES DEL GASTO**

**ASIGNACIÓN DE CRÉDITOS DE OTRAS CATEGORIAS PRESUPUESTARIAS 99**

GRUPO	PROY	FIN	F.F.	INC	PPAL	PAR	SPAR	ECON	MON	DENOMINACIÓN	IMPORTE
0	0	9								OTROS	53.333.000
0	0	9	12							Recursos Propios	53.333.000
0	0	9	12	9						<b>Gastos Figurativos</b>	<b>53.333.000</b>
0	0	9	12	9	1					Gastos Fig. de la Adm. Nac. p/Transacciones Corrientes	53.333.000
0	0	9	12	9	1	1				Contribución a la Administración Central	53.333.000
0	0	9	12	9	1	1	999			Tesorería General de la Nación	53.333.000
0	0	9	12	9	1	1	999	21		Gastos Corrientes	53.333.000
0	0	9	12	9	1	1	999	21	1	Moneda Nacional	53.333.000
<b>TOTAL</b>											<b>53.333.000</b>

M.H. y F.P.  
16

21




ENTIDAD 604

## DIRECCIÓN NACIONAL DE VIALIDAD

---

M.H. y F.P.
16

41



I - GASTOS

GASTOS POR FINALIDADES Y FUNCIONES

FIN	FUN	DENOMINACIÓN	IMPORTE
4		<b>SERVICIOS ECONOMICOS</b>	<b>25.582.575.000</b>
4	3	Transporte	25.582.575.000
5		<b>DEUDA PUBLICA</b>	<b>110.504.000</b>
5	1	Servicio de la Deuda Pública	110.504.000
		<b>SUBTOTAL</b>	<b>25.693.079.000</b>
		Gastos Figurativos	8.000.000
<b>TOTAL</b>			<b>25.701.079.000</b>

FUENTES DE FINANCIAMIENTO

F. de F.	INCISO	DENOMINACIÓN	IMPORTE
11		<b>Tesoro Nacional</b>	<b>22.314.274.000</b>
11	1	Gastos en Personal	2.205.682.000
11	2	Bienes de Consumo	36.390.000
11	3	Servicios No Personales	263.398.000
11	4	Bienes de Uso	16.698.198.000
11	5	Transferencias	3.000.102.000
11	7	Servicio de la Deuda y Disminución de Otros Pasivos	110.504.000
12		<b>Recursos Propios</b>	<b>68.314.000</b>
12	1	Gastos en Personal	44.696.000
12	2	Bienes de Consumo	3.347.000
12	3	Servicios No Personales	20.271.000
14		<b>Transferencias Internas</b>	<b>2.010.000.000</b>
14	4	Bienes de Uso	2.010.000.000
22		<b>Crédito Externo</b>	<b>1.308.491.000</b>
22	3	Servicios No Personales	9.916.000
22	4	Bienes de Uso	1.290.575.000
22	9	Gastos Figurativos	8.000.000
<b>TOTAL</b>			<b>25.701.079.000</b>

M.H. y F.P.  
16



CLASIFICACIÓN ECONÓMICA


CÓDIGO	DENOMINACIÓN	IMPORTE
<b>2100</b>	<b>Gastos Corrientes</b>	<b>2.737.221.000</b>
2120	Gastos de Consumo	2.581.806.378
2121	Remuneraciones	2.250.378.000
2122	Bienes y Servicios	331.428.378
2130	Intereses y Otras Rentas de la Propiedad	110.504.000
2131	Intereses	110.504.000
2150	Impuestos Directos	1.893.622
2170	Transferencias Corrientes	35.017.000
2171	Al Sector Privado	35.017.000
2180	Gastos Figurativos para Transacciones Corrientes	8.000.000
2181	A la Administración Nacional	8.000.000
<b>2200</b>	<b>Gastos de Capital</b>	<b>22.963.858.000</b>
2210	Inversión Real Directa	19.998.773.000
2211	Formación Bruta de Capital Fijo	19.998.773.000
2220	Transferencias de Capital	2.965.085.000
2221	Al Sector Privado	18.151.800
2222	Al Sector Público	2.946.933.200
<b>TOTAL</b>		<b>25.701.079.000</b>

M.H. y F.P.  
16

11

II - RECURSOS

RECURSOS POR RUBROS



TIPO	CLASE	CONCEPTO	SERVICIO CEDENTE	DENOMINACIÓN	IMPORTE
12				<b>Ingresos No Tributarios</b>	<b>68.314.000</b>
12	1			Tasas	100.000
12	1	9		Otras	100.000
12	2			Derechos	32.291.000
12	2	4		Peaje	14.246.000
12	2	9		Otros	18.045.000
12	6			Multas	42.000
12	6	1		Multas por Infracciones	42.000
12	9			Otros	35.881.000
12	9	1		Afectaciones y Devoluciones	1.077.000
12	9	2		Especificados	33.671.000
12	9	9		No Especificados	1.133.000
22				<b>Transferencias de Capital</b>	<b>2.010.000.000</b>
22	4			De Instituciones Públicas no Financieras	2.010.000.000
22	4	9		De Fondos Fiduciarios y Otros Entes de SPN no Financiero	2.010.000.000
41				<b>Contribuciones Figurativas</b>	<b>23.225.207.000</b>
41	1			Contribuciones para Financiar Gastos Corrientes	2.650.991.000
41	1	1		Contrib. de la Adm. Central para Financiar Gastos Corrientes	2.650.991.000
41	1	1	327	Ministerio de Transporte (Gastos Propios)	2.650.991.000
41	2			Contribuciones para Financiar Gastos de Capital	20.574.216.000
41	2	1		Contrib. de la Adm. Central para Financiar Gastos de Capital	20.574.216.000
41	2	1	325	Ministerio del Interior, Obras Públicas y Vivienda (Gastos Propios)	910.933.000
41	2	1	327	Ministerio de Transporte (Gastos Propios)	19.663.283.000
<b>TOTAL</b>					<b>25.303.521.000</b>

M.H. y F.P.  
16

41



III - APERTURAS PROGRAMÁTICAS


LISTADO DE PROGRAMAS Y CATEGORÍAS EQUIVALENTES

CÓDIGO	DENOMINACIÓN	UNIDAD EJECUTORA	CRÉDITO	RECURSOS HUMANOS	
				CARGOS	HS. DE CÁTEDRA
01	Actividades Centrales		892.095.837	658	0
16	Mantenimiento	Subgerencia de Mantenimiento y Equipos	3.892.820.976	2.145	0
22	Construcciones	Subgerencia de Obras y Concesiones	14.712.195.329	0	0
26	Sistema de Contratos de Recuperación y Mantenimiento	Subgerencia de Obras y Concesiones	991.540.590	0	0
36	Control de Concesiones Viales	Órgano de Control de Concesiones Viales	224.965.798	10	0
37	Infraestructura en Concesiones Viales	Órgano de Control de Concesiones Viales	82.035.077	0	0
38	Infraestructura en Áreas Urbanas	Órgano de Control de Concesiones Viales	36.761.000	0	0
40	Obras en Corredores Viales	Subgerencia de Obras y Concesiones	4.816.795.545	0	0
41	Sistema de Transporte Inteligente	Subgerencia de Obras y Concesiones	43.868.848	0	0
98	Erogaciones Figurativas		8.000.000	0	0
<b>TOTAL</b>			<b>25.701.079.000</b>	<b>2.813</b>	<b>0</b>

M.H. y F.P.  
16

21





CATEGORÍA 0158  
ACTIVIDADES CENTRALES

Servicio Administrativo Financiero  
604

DISTRIBUCIÓN DE LÍMITES DEL GASTO

ASIGNACIÓN DE CRÉDITOS DE LA CATEGORÍA 01


SUBPR	PROY	FIN	F.F.	INC	PPAL	PAR	SPAR	ECON	MON	DENOMINACIÓN	IMPORTE
0	0	4								SERVICIOS ECONOMICOS	781.591.837
0	0	4	11							Tesoro Nacional	761.737.165
0	0	4	11	1						<b>Gastos en Personal</b>	<b>494.863.539</b>
0	0	4	11	1	1					Personal Permanente	319.865.853
0	0	4	11	1	1	1				Retribución del Cargo	99.550.899
0	0	4	11	1	1	1		21		Gastos Corrientes	99.550.899
0	0	4	11	1	1	1		21	1	Moneda Nacional	99.550.899
0	0	4	11	1	1	3				Retribuciones que no hacen al Cargo	128.703.781
0	0	4	11	1	1	3		21		Gastos Corrientes	128.703.781
0	0	4	11	1	1	3		21	1	Moneda Nacional	128.703.781
0	0	4	11	1	1	4				Sueldo Anual Complementario	23.722.648
0	0	4	11	1	1	4		21		Gastos Corrientes	23.722.648
0	0	4	11	1	1	4		21	1	Moneda Nacional	23.722.648
0	0	4	11	1	1	6				Contribuciones Patronales	58.758.190
0	0	4	11	1	1	6		21		Gastos Corrientes	58.758.190
0	0	4	11	1	1	6		21	1	Moneda Nacional	58.758.190
0	0	4	11	1	1	7				Complementos	9.130.335
0	0	4	11	1	1	7		21		Gastos Corrientes	9.130.335
0	0	4	11	1	1	7		21	1	Moneda Nacional	9.130.335
0	0	4	11	1	5					Asistencia Social al Personal	13.379.091
0	0	4	11	1	5	1				Seguros de Riesgo de Trabajo	4.040.150
0	0	4	11	1	5	1		21		Gastos Corrientes	4.040.150
0	0	4	11	1	5	1		21	1	Moneda Nacional	4.040.150
0	0	4	11	1	5	9				Otras Asistencias Sociales al Personal	9.338.941
0	0	4	11	1	5	9		21		Gastos Corrientes	9.338.941
0	0	4	11	1	5	9		21	1	Moneda Nacional	9.338.941
0	0	4	11	1	8					Personal contratado	161.618.595
0	0	4	11	1	8	1				Retribuciones por contratos	63.183.038
0	0	4	11	1	8	1		21		Gastos Corrientes	63.183.038
0	0	4	11	1	8	1		21	1	Moneda Nacional	63.183.038
0	0	4	11	1	8	2				Adicionales al contrato	56.190.381
0	0	4	11	1	8	2		21		Gastos Corrientes	56.190.381

M.H. y F.P.  
16

11

DISTRIBUCIÓN DE LÍMITES DEL GASTO

ASIGNACIÓN DE CRÉDITOS DE LA CATEGORÍA 01



SUBPR	PROY	FIN	F.F.	INC	PPAL	PAR	SPAR	ECON	MON	DENOMINACIÓN	IMPORTE
0	0	4	11	1	8	2		21	1	Moneda Nacional	56.190.381
0	0	4	11	1	8	3				Sueldo anual complementario	12.189.222
0	0	4	11	1	8	3		21		Gastos Corrientes	12.189.222
0	0	4	11	1	8	3		21	1	Moneda Nacional	12.189.222
0	0	4	11	1	8	5				Contribuciones patronales	30.055.954
0	0	4	11	1	8	5		21		Gastos Corrientes	30.055.954
0	0	4	11	1	8	5		21	1	Moneda Nacional	30.055.954
0	0	4	11	2						<b>Bienes de Consumo</b>	<b>36.390.000</b>
0	0	4	11	2				21		Gastos Corrientes	36.390.000
0	0	4	11	2				21	1	Moneda Nacional	36.390.000
0	0	4	11	3						<b>Servicios No Personales</b>	<b>174.413.026</b>
0	0	4	11	3	1					Servicios Básicos	30.787.446
0	0	4	11	3	1			21		Gastos Corrientes	30.787.446
0	0	4	11	3	1			21	1	Moneda Nacional	30.787.446
0	0	4	11	3	2					Aquileres y Derechos	2.691.558
0	0	4	11	3	2			21		Gastos Corrientes	2.691.558
0	0	4	11	3	2			21	1	Moneda Nacional	2.691.558
0	0	4	11	3	3					Mantenimiento, Reparación y Limpieza	32.371.075
0	0	4	11	3	3			21		Gastos Corrientes	32.371.075
0	0	4	11	3	3			21	1	Moneda Nacional	32.371.075
0	0	4	11	3	4					Servicios Técnicos y Profesionales	26.341.148
0	0	4	11	3	4			21		Gastos Corrientes	26.341.148
0	0	4	11	3	4			21	1	Moneda Nacional	26.341.148
0	0	4	11	3	5					Servicios Comerciales y Financieros	22.955.798
0	0	4	11	3	5			21		Gastos Corrientes	22.955.798
0	0	4	11	3	5			21	1	Moneda Nacional	22.955.798
0	0	4	11	3	7					Pasajes y Viáticos	26.867.400
0	0	4	11	3	7			21		Gastos Corrientes	26.867.400
0	0	4	11	3	7			21	1	Moneda Nacional	26.867.400
0	0	4	11	3	8					Impuestos, Derechos, Tasas y Juicios	5.397.835
0	0	4	11	3	8			21		Gastos Corrientes	5.397.835
0	0	4	11	3	8			21	1	Moneda Nacional	5.397.835
0	0	4	11	3	9					Otros Servicios	27.000.766
0	0	4	11	3	9			21		Gastos Corrientes	27.000.766
0	0	4	11	3	9			21	1	Moneda Nacional	27.000.766
0	0	4	11	4						<b>Bienes de Uso</b>	<b>27.000.766</b>
0	0	4	11	4	3					Maquinaria y Equipo	22.070.600
0	0	4	11	4	3			22		Gastos de Capital	22.070.600
0	0	4	11	4	3			22	1	Moneda Nacional	22.070.600
0	0	4	11	5						<b>Transferencias</b>	<b>34.000.000</b>
0	0	4	11	5	1					Transf. al Sector Privado para Financiar	17.000.000
0	0	4	11	5	1	7				Gastos Corrientes	17.000.000
0	0	4	11	5	1	7		21		Transf. a Otras Instituc. Culturales y Soc.	17.000.000
0	0	4	11	5	1	7				S/Fines de Lucro	17.000.000
0	0	4	11	5	1	7		21	1	Moneda Nacional	17.000.000
0	0	4	11	5	2					Transf. al Sector Privado para Financiar	17.000.000
0	0	4	11	5	2					Gastos Capital	17.000.000

M.H. y F.P.  
16

DISTRIBUCIÓN DE LÍMITES DEL GASTO

ASIGNACIÓN DE CRÉDITOS DE LA CATEGORÍA 01




SUBPR	PROY	FIN	F.F.	INC	PPAL	PAR	SPAR	ECON	MON	DENOMINACIÓN	IMPORTE
0	0	4	11	5	2	4				Transf. a Otras Inst. Cult. y Sociales sin Fines de Lucro	17.000.000
0	0	4	11	5	2	4		22		Gastos de Capital	17.000.000
0	0	4	11	5	2	4		22	1	Moneda Nacional	17.000.000
0	0	4	12							Recursos Propios	19.059.672
0	0	4	12	2						<b>Bienes de Consumo</b>	<b>2.846.000</b>
0	0	4	12	2				21		Gastos Corrientes	2.846.000
0	0	4	12	2				21	1	Moneda Nacional	2.846.000
0	0	4	12	3						<b>Servicios No Personales</b>	<b>16.213.672</b>
0	0	4	12	3	3					Mantenimiento, Reparación y Limpieza	9.318.561
0	0	4	12	3	3			21		Gastos Corrientes	9.318.561
0	0	4	12	3	3			21	1	Moneda Nacional	9.318.561
0	0	4	12	3	4					Servicios Técnicos y Profesionales	5.472.310
0	0	4	12	3	4			21		Gastos Corrientes	5.472.310
0	0	4	12	3	4			21	1	Moneda Nacional	5.472.310
0	0	4	12	3	5					Servicios Comerciales y Financieros	1.422.801
0	0	4	12	3	5			21		Gastos Corrientes	1.422.801
0	0	4	12	3	5			21	1	Moneda Nacional	1.422.801
0	0	4	22							Crédito Externo	795.000
0	0	4	22	3						<b>Servicios No Personales</b>	<b>795.000</b>
0	0	4	22	3	3					Mantenimiento, Reparación y Limpieza	27.000
0	0	4	22	3	3			21		Gastos Corrientes	27.000
0	0	4	22	3	3			21	1	Moneda Nacional	27.000
0	0	4	22	3	4					Servicios Técnicos y Profesionales	477.000
0	0	4	22	3	4			21		Gastos Corrientes	477.000
0	0	4	22	3	4			21	1	Moneda Nacional	477.000
0	0	4	22	3	5					Servicios Comerciales y Financieros	100.000
0	0	4	22	3	5			21		Gastos Corrientes	100.000
0	0	4	22	3	5			21	1	Moneda Nacional	100.000
0	0	4	22	3	7					Pasajes y Viáticos	191.000
0	0	4	22	3	7			21		Gastos Corrientes	191.000
0	0	4	22	3	7			21	1	Moneda Nacional	191.000
0	0	5								DEUDA PUBLICA	110.504.000
0	0	5	11							Tesoro Nacional	110.504.000
0	0	5	11	7						<b>Servicio de la Deuda y Disminución de Otros Pasivos</b>	<b>110.504.000</b>
0	0	5	11	7	3					Intereses por Préstamos Recibidos	110.504.000
0	0	5	11	7	3	9				Intereses de Préstamos del Sector Externo	110.504.000
0	0	5	11	7	3	9		21		Gastos Corrientes	110.504.000
0	0	5	11	7	3	9		21	3	Moneda Extranjera	110.504.000

TOTAL

892.095.837

M.H. y F.P.  
16

21



DETALLE DE TRANSFERENCIAS (PARTIDAS INDICATIVAS)

ASIGNACIÓN DE CRÉDITOS DE LA CATEGORÍA 01

SUBPR	PROY	ACTOBR	FIN	FUN	F.F.	INC	PPAL	PAR	SPAR	U G E O	DENOMINACIÓN	IMPORTE
0	0	1									Conducción Superior	34.000.000
0	0	1	4								SERVICIOS ECONOMICOS	34.000.000
0	0	1	4	3							Transporte	34.000.000
0	0	1	4	3	11						Tesoro Nacional	34.000.000
0	0	1	4	3	11	5					<b>Transferencias</b>	<b>34.000.000</b>
0	0	1	4	3	11	5	1				Transf. al Sector Privado para Financiar Gastos Corrientes	17.000.000
0	0	1	4	3	11	5	1	7			Transf. a Otras Instituc. Culturales y Soc. S/Fines de Lucro	17.000.000
0	0	1	4	3	11	5	1	7	9999		Sin discriminar	17.000.000
0	0	1	4	3	11	5	1	7	9999	6	Provincia de Buenos Aires	17.000.000
0	0	1	4	3	11	5	2				Transf. al Sector Privado para Financiar Gastos Capital	17.000.000
0	0	1	4	3	11	5	2	4			Transf. a Otras Inst. Cult. y Sociales sin Fines de Lucro	17.000.000
0	0	1	4	3	11	5	2	4	9999		Sin discriminar	17.000.000
0	0	1	4	3	11	5	2	4	9999	6	Provincia de Buenos Aires	17.000.000
<b>TOTAL</b>											<b>34.000.000</b>	

M.H. y F.P.  
16




APLICACIONES FINANCIERAS

ASIGNACIÓN DE CRÉDITOS DE LA CATEGORÍA 01

S U B P R	F I N	F. F.	I N C	P P A L	P A R	SPAR	E C O N.	M O N	DENOMINACIÓN	IMPORTE
0	9								OTROS	564.584.000
0	9	11							Tesoro Nacional	564.584.000
0	9	11	7						<b>Servicio de la Deuda y Disminución de Otros Pasivos</b>	<b>564.584.000</b>
0	9	11	7	6					Disminución de Cuentas y Documentos a Pagar	564.584.000
0	9	11	7	6	7				Disminución de Otras Cuentas a Pagar a Largo Plazo	564.584.000
0	9	11	7	6	7		23		Aplicaciones Financieras	564.584.000
0	9	11	7	6	7		23	1	Moneda Nacional	564.584.000
<b>TOTAL</b>										<b>564.584.000</b>

M.H. y F.P.  
16

11



**RECURSOS HUMANOS DE LA CATEGORÍA 01**

CARGO O CATEGORÍA	CANTIDAD DE	
	CARGOS	HS. DE CÁTEDRA

**Planta Permanente**

**AUTORIDADES SUPERIORES DEL PODER EJECUTIVO NACIONAL**

Administrador Nacional de Vialidad	1	0
Subadministrador Nacional de Vialidad	1	0
Director del OCCOVI	1	0
<b>Subtotal Escalafón</b>	<b>3</b>	<b>0</b>

**PERSONAL DE LA DIRECCION NACIONAL DE VIALIDAD**

1	31	0
2	77	0
3	134	0
4	121	0
5	92	0
6	112	0
7	54	0
8	27	0
10	2	0
11	2	0
13	2	0
14	1	0
<b>Subtotal Escalafón</b>	<b>655</b>	<b>0</b>

**TOTAL DE LA CATEGORÍA 01** **658**      **0**

M.H. y F.P.
16



PROGRAMA 16  
MANTENIMIENTO

UNIDAD EJECUTORA  
SUBGERENCIA DE MANTENIMIENTO Y EQUIPOS

Servicio Administrativo Financiero  
604

DISTRIBUCIÓN DE LÍMITES DEL GASTO

ASIGNACIÓN DE CRÉDITOS DEL PROGRAMA 16

SUBPR	PROY	FIN	F.F.	INC	PPAL	PAR	SPAR	ECON	MON	DENOMINACIÓN	IMPORTE
1										Mantenimiento por Administración	2.549.331.364
1	0	4								SERVICIOS ECONOMICOS	1.663.952.480
1	0	4	11							Tesoro Nacional	1.619.256.480
1	0	4	11	1						<b>Gastos en Personal</b>	<b>1.570.108.080</b>
1	0	4	11	1	1					Personal Permanente	626.642.455
1	0	4	11	1	1	1				Retribución del Cargo	183.383.046
1	0	4	11	1	1	1		21		Gastos Corrientes	183.383.046
1	0	4	11	1	1	3		21	1	Moneda Nacional	183.383.046
1	0	4	11	1	1	3		21		Retribuciones que no hacen al Cargo	267.217.877
1	0	4	11	1	1	3		21		Gastos Corrientes	267.217.877
1	0	4	11	1	1	4		21	1	Moneda Nacional	267.217.877
1	0	4	11	1	1	4		21		Sueldo Anual Complementario	46.818.791
1	0	4	11	1	1	4		21		Gastos Corrientes	46.818.791
1	0	4	11	1	1	6		21	1	Moneda Nacional	46.818.791
1	0	4	11	1	1	6		21		Contribuciones Patronales	116.012.575
1	0	4	11	1	1	6		21		Gastos Corrientes	116.012.575
1	0	4	11	1	1	6		21	1	Moneda Nacional	116.012.575
1	0	4	11	1	1	7		21		Complementos	13.210.166
1	0	4	11	1	1	7		21		Gastos Corrientes	13.210.166
1	0	4	11	1	1	7		21	1	Moneda Nacional	13.210.166
1	0	4	11	1	5					Asistencia Social al Personal	50.515.062
1	0	4	11	1	5	1				Seguros de Riesgo de Trabajo	13.547.951
1	0	4	11	1	5	1		21		Gastos Corrientes	13.547.951
1	0	4	11	1	5	1		21	1	Moneda Nacional	13.547.951
1	0	4	11	1	5	9				Otras Asistencias Sociales al Personal	36.967.111
1	0	4	11	1	5	9		21		Gastos Corrientes	36.967.111
1	0	4	11	1	5	9		21	1	Moneda Nacional	36.967.111

M.H. y F.P.  
16

DISTRIBUCIÓN DE LÍMITES DEL GASTO  
ASIGNACIÓN DE CRÉDITOS DEL PROGRAMA 16



SUBPR	PROY	FIN	F.F.	INC	PPAL	PAR	SPAR	ECON	MON	DENOMINACIÓN	IMPORTE
1	0	4	11	1	8					Personal contratado	892.950.563
1	0	4	11	1	8	1				Retribuciones por contratos	306.698.900
1	0	4	11	1	8	1		21		Gastos Corrientes	306.698.900
1	0	4	11	1	8	1		21	1	Moneda Nacional	306.698.900
1	0	4	11	1	8	2				Adicionales al contrato	343.803.828
1	0	4	11	1	8	2		21		Gastos Corrientes	343.803.828
1	0	4	11	1	8	2		21	1	Moneda Nacional	343.803.828
1	0	4	11	1	8	3				Sueldo anual complementario	71.089.891
1	0	4	11	1	8	3		21		Gastos Corrientes	71.089.891
1	0	4	11	1	8	3		21	1	Moneda Nacional	71.089.891
1	0	4	11	1	8	5				Contribuciones patronales	171.357.944
1	0	4	11	1	8	5		21		Gastos Corrientes	171.357.944
1	0	4	11	1	8	5		21	1	Moneda Nacional	171.357.944
1	0	4	11	4						<b>Bienes de Uso</b>	<b>49.148.400</b>
1	0	4	11	4	3					Maquinaria y Equipo	49.148.400
1	0	4	11	4	3			22		Gastos de Capital	49.148.400
1	0	4	11	4	3			22	1	Moneda Nacional	49.148.400
1	0	4	12							Recursos Propios	44.696.000
1	0	4	12	1						<b>Gastos en Personal</b>	<b>44.696.000</b>
1	0	4	12	1	8					Personal contratado	44.696.000
1	0	4	12	1	8	1				Retribuciones por contratos	44.696.000
1	0	4	12	1	8	1		21		Gastos Corrientes	44.696.000
1	0	4	12	1	8	1		21	1	Moneda Nacional	44.696.000
1	1									<b>Rutas varias Mantenimiento por Administración</b>	<b>875.406.284</b>
1	1	4								SERVICIOS ECONOMICOS	875.406.284
1	1	4	11							Tesoro Nacional	875.406.284
1	1	4	11	4						<b>Bienes de Uso</b>	<b>875.406.284</b>
1	1	4	11	4	2					Construcciones	875.406.284
1	1	4	11	4	2			22		Gastos de Capital	875.406.284
1	1	4	11	4	2			22	1	Moneda Nacional	875.406.284
1	2									<b>Rutas Varias - Tramo Obras y Compra de Materiales para Seguridad Vial</b>	<b>9.972.600</b>
1	2	4								SERVICIOS ECONOMICOS	9.972.600
1	2	4	11							Tesoro Nacional	9.972.600
1	2	4	11	4						<b>Bienes de Uso</b>	<b>9.972.600</b>
1	2	4	11	4	2					Construcciones	9.972.600
1	2	4	11	4	2			22		Gastos de Capital	9.972.600
1	2	4	11	4	2			22	1	Moneda Nacional	9.972.600
3										<b>Mantenimiento por Convenio</b>	<b>269.932.430</b>

M.H. y F.P.  
16

41



DISTRIBUCIÓN DE LÍMITES DEL GASTO

ASIGNACIÓN DE CRÉDITOS DEL PROGRAMA 16




SUBPR	PROY	FIN	F.F.	INC	PPAL	PAR	SPAR	ECON	MON	DENOMINACIÓN	IMPORTE
3	24									La Pampa - Tramos Varios Rutas N° 143, N° 151 y N° 152	543.000
3	24	4								SERVICIOS ECONOMICOS	543.000
3	24	4	11							Tesoro Nacional	543.000
3	24	4	11	4						Bienes de Uso	543.000
3	24	4	11	4	2					Construcciones	543.000
3	24	4	11	4	2			22		Gastos de Capital	543.000
3	24	4	11	4	2			22	1	Moneda Nacional	543.000
3	25									Neuquén - Tramos Varios Rutas N° 22 y N° 40	7.014.000
3	25	4								SERVICIOS ECONOMICOS	7.014.000
3	25	4	11							Tesoro Nacional	7.014.000
3	25	4	11	4						Bienes de Uso	7.014.000
3	25	4	11	4	2					Construcciones	7.014.000
3	25	4	11	4	2			22		Gastos de Capital	7.014.000
3	25	4	11	4	2			22	1	Moneda Nacional	7.014.000
3	26									Río Negro - Tramos Varios Rutas N° 23 y N° 250	861.000
3	26	4								SERVICIOS ECONOMICOS	861.000
3	26	4	11							Tesoro Nacional	861.000
3	26	4	11	4						Bienes de Uso	861.000
3	26	4	11	4	2					Construcciones	861.000
3	26	4	11	4	2			22		Gastos de Capital	861.000
3	26	4	11	4	2			22	1	Moneda Nacional	861.000
3	27									Santa Cruz Tramos Varios Ruta N° 3, N° 40, N° 228 y N° 293	1.000
3	27	4								SERVICIOS ECONOMICOS	1.000
3	27	4	11							Tesoro Nacional	1.000
3	27	4	11	4						Bienes de Uso	1.000
3	27	4	11	4	2					Construcciones	1.000
3	27	4	11	4	2			22		Gastos de Capital	1.000
3	27	4	11	4	2			22	1	Moneda Nacional	1.000
3	28									Tierra del Fuego - Tramos Varios Ruta N° 3 y Complementarias A	8.573.000
3	28	4								SERVICIOS ECONOMICOS	8.573.000
3	28	4	11							Tesoro Nacional	8.573.000

M.H. y F.P.  
16

DISTRIBUCIÓN DE LÍMITES DEL GASTO

ASIGNACIÓN DE CRÉDITOS DEL PROGRAMA 16




SUBPR	PROY	FIN	F.F.	INC	PPAL	PAR	SPAR	ECON	MON	DENOMINACIÓN	IMPORTE
3	28	4	11	4						Bienes de Uso	8.573.000
3	28	4	11	4	2					Construcciones	8.573.000
3	28	4	11	4	2			22		Gastos de Capital	8.573.000
3	28	4	11	4	2			22	1	Moneda Nacional	8.573.000
3	30									<b>Jujuy - Tramos Varios Rutas N° 40, N° 52 y N° 66</b>	<b>170.000</b>
3	30	4								SERVICIOS ECONOMICOS	170.000
3	30	4	11							Tesoro Nacional	170.000
3	30	4	11	4						Bienes de Uso	170.000
3	30	4	11	4	2					Construcciones	170.000
3	30	4	11	4	2			22		Gastos de Capital	170.000
3	30	4	11	4	2			22	1	Moneda Nacional	170.000
3	32									<b>Formosa - Tramos Varios Ruta N° 81</b>	<b>50.000</b>
3	32	4								SERVICIOS ECONOMICOS	50.000
3	32	4	11							Tesoro Nacional	50.000
3	32	4	11	4						Bienes de Uso	50.000
3	32	4	11	4	2					Construcciones	50.000
3	32	4	11	4	2			22		Gastos de Capital	50.000
3	32	4	11	4	2			22	1	Moneda Nacional	50.000
3	33									<b>Convenio Gendarmería-Conservación Tramos Varios Ruta N° 86</b>	<b>1.000</b>
3	33	4								SERVICIOS ECONOMICOS	1.000
3	33	4	11							Tesoro Nacional	1.000
3	33	4	11	4						Bienes de Uso	1.000
3	33	4	11	4	2					Construcciones	1.000
3	33	4	11	4	2			22		Gastos de Capital	1.000
3	33	4	11	4	2			22	1	Moneda Nacional	1.000
3	37									<b>La Rioja - Tramos Varios Rutas N° 40 - N° 76 - N° 79</b>	<b>1.000</b>
3	37	4								SERVICIOS ECONOMICOS	1.000
3	37	4	11							Tesoro Nacional	1.000
3	37	4	11	4						Bienes de Uso	1.000
3	37	4	11	4	2					Construcciones	1.000
3	37	4	11	4	2			22		Gastos de Capital	1.000
3	37	4	11	4	2			22	1	Moneda Nacional	1.000

M.H. y F.P.  
16

DISTRIBUCIÓN DE LÍMITES DEL GASTO

ASIGNACIÓN DE CRÉDITOS DEL PROGRAMA 16



SUBPR	PROY	FIN	F.F.	INC	PPAL	PAR	SPAR	ECON	MON	DENOMINACIÓN	IMPORTE
3	38									Ruta N° 89 Transferencia Funciones Operativas (TFO) - Chaco - Convenio 2 Tramos Varios	1.000
3	38	4								SERVICIOS ECONOMICOS	1.000
3	38	4	11							Tesoro Nacional	1.000
3	38	4	11	4						Bienes de Uso	1.000
3	38	4	11	4	2					Construcciones	1.000
3	38	4	11	4	2			22		Gastos de Capital	1.000
3	38	4	11	4	2			22	1	Moneda Nacional	1.000
3	45									Ruta Nacional N° 242-40 - Tramo: TFO Neuquén - Convenio 14, Sección: Catán Lil - Límite con Mendoza / Las Lajas - Límite con Chile	13.703.000
3	45	4								SERVICIOS ECONOMICOS	13.703.000
3	45	4	11							Tesoro Nacional	13.703.000
3	45	4	11	4						Bienes de Uso	13.703.000
3	45	4	11	4	2					Construcciones	13.703.000
3	45	4	11	4	2			22		Gastos de Capital	13.703.000
3	45	4	11	4	2			22	1	Moneda Nacional	13.703.000
3	46									Ruta Nacional N° 23-250-151-22-1S40 - Tramo: TFO Río Negro Convenio 14, Sección: Tramos Varios	15.186.286
3	46	4								SERVICIOS ECONOMICOS	15.186.286
3	46	4	11							Tesoro Nacional	15.186.286
3	46	4	11	4						Bienes de Uso	15.186.286
3	46	4	11	4	2					Construcciones	15.186.286
3	46	4	11	4	2			22		Gastos de Capital	15.186.286
3	46	4	11	4	2			22	1	Moneda Nacional	15.186.286
3	47									Ruta Nacional N° 3;40;281;288;293 - Tramo: TFO Santa Cruz - Convenio 14, Sección: Tramos Varios	77.385.286
3	47	4								SERVICIOS ECONOMICOS	77.385.286
3	47	4	11							Tesoro Nacional	77.385.286
3	47	4	11	4						Bienes de Uso	77.385.286
3	47	4	11	4	2					Construcciones	77.385.286
3	47	4	11	4	2			22		Gastos de Capital	77.385.286
3	47	4	11	4	2			22	1	Moneda Nacional	77.385.286
3	48									Ruta Nacional N° 3 - Complementaria a,b - TFO Tierra Del Fuego - Sección: Convenio 13, Tramos Varios	4.148.000

M.H. y F.P.  
16

DISTRIBUCIÓN DE LÍMITES DEL GASTO

ASIGNACIÓN DE CRÉDITOS DEL PROGRAMA 16



SUBPR	PROY	FIN	F.F.	INC	PPAL	PAR	SPAR	ECON	MON	DENOMINACIÓN	IMPORTE
3	48	4								SERVICIOS ECONOMICOS	4.148.000
3	48	4	11							Tesoro Nacional	4.148.000
3	48	4	11	4						<b>Bienes de Uso</b>	<b>4.148.000</b>
3	48	4	11	4	2					Construcciones	4.148.000
3	48	4	11	4	2			22		Gastos de Capital	4.148.000
3	48	4	11	4	2			22	1	Moneda Nacional	4.148.000
3	49									<b>Ruta Nacional Nº 52 - 40 - Tramo: TFO Jujuy Convenio 14, Sección: Tramos Varios</b>	<b>13.722.429</b>
3	49	4								SERVICIOS ECONOMICOS	13.722.429
3	49	4	11							Tesoro Nacional	13.722.429
3	49	4	11	4						<b>Bienes de Uso</b>	<b>13.722.429</b>
3	49	4	11	4	2					Construcciones	13.722.429
3	49	4	11	4	2			22		Gastos de Capital	13.722.429
3	49	4	11	4	2			22	1	Moneda Nacional	13.722.429
3	50									<b>Ruta Nacional Nº 1S40 - Tramo: TFO Chubut. Límite con Río Negro - Empalme Ruta Nacional Nº 40, Sección: Km. 240 - Km. 279</b>	<b>20.157.000</b>
3	50	4								SERVICIOS ECONOMICOS	20.157.000
3	50	4	11							Tesoro Nacional	20.157.000
3	50	4	11	4						<b>Bienes de Uso</b>	<b>20.157.000</b>
3	50	4	11	4	2					Construcciones	20.157.000
3	50	4	11	4	2			22		Gastos de Capital	20.157.000
3	50	4	11	4	2			22	1	Moneda Nacional	20.157.000
3	51									<b>Ruta Nacional Nº 76 - Tramo: TFO La Rioja - Convenio 11, Sección: Villa Castelli (Km. 149,62) - Límite con Chile (Km. 349,69)</b>	<b>2.680.000</b>
3	51	4								SERVICIOS ECONOMICOS	2.680.000
3	51	4	11							Tesoro Nacional	2.680.000
3	51	4	11	4						<b>Bienes de Uso</b>	<b>2.680.000</b>
3	51	4	11	4	2					Construcciones	2.680.000
3	51	4	11	4	2			22		Gastos de Capital	2.680.000
3	51	4	11	4	2			22	1	Moneda Nacional	2.680.000
3	52									<b>Ruta Nacional Nº Ex 89 - Tramo: TFO Chaco - Convenio 6 - Sección: Tramos Varios</b>	<b>1.823.429</b>
3	52	4								SERVICIOS ECONOMICOS	1.823.429

M.H. y F.P.  
16

4

**DISTRIBUCIÓN DE LÍMITES DEL GASTO**  
**ASIGNACIÓN DE CRÉDITOS DEL PROGRAMA 16**




SUBPR	PROY	FIN	F.F.	INC	PPAL	PAR	SPAR	ECON	MON	DENOMINACIÓN	IMPORTE
3	52	4	11							Tesoro Nacional	1.823.429
3	52	4	11	4						Bienes de Uso	1.823.429
3	52	4	11	4	2					Construcciones	1.823.429
3	52	4	11	4	2			22		Gastos de Capital	1.823.429
3	52	4	11	4	2			22	1	Moneda Nacional	1.823.429
3	53									Ruta Nacional N° 242 y Ruta Nacional N° 40 - Tramo: Transferencia por Funciones Operativa (T.F.O.) Neuquén - Convenio 15 - Sección: Catán Lil - Límite Mendoza / Las Lajas - Chile	6.973.917
3	53	4								SERVICIOS ECONOMICOS	6.973.917
3	53	4	11							Tesoro Nacional	6.973.917
3	53	4	11	4						Bienes de Uso	6.973.917
3	53	4	11	4	2					Construcciones	6.973.917
3	53	4	11	4	2			22		Gastos de Capital	6.973.917
3	53	4	11	4	2			22	1	Moneda Nacional	6.973.917
3	54									Ruta Nacional N° 23, Ruta Nacional N° 22, Ruta Nacional N° 250 Ruta Nacional N°232 Ruta Nacional N° 1S40 - Tramo: Transferencia por Funciones Operativa (T.F.O.) Río Negro Convenio 15 - Sección: Tramos Varios	8.533.667
3	54	4								SERVICIOS ECONOMICOS	8.533.667
3	54	4	11							Tesoro Nacional	8.533.667
3	54	4	11	4						Bienes de Uso	8.533.667
3	54	4	11	4	2					Construcciones	8.533.667
3	54	4	11	4	2			22		Gastos de Capital	8.533.667
3	54	4	11	4	2			22	1	Moneda Nacional	8.533.667
3	55									Ruta Nacional N° 3, Ruta Nacional N°40, Ruta Nacional N°281, Ruta Nacional N°288, Ruta Nacional N°293 - Tramo: Transferencia por Funciones Operativa (T.F.O.) Santa Cruz - Convenio 15 - Sección: Tramos Varios	35.777.792
3	55	4								SERVICIOS ECONOMICOS	35.777.792
3	55	4	11							Tesoro Nacional	35.777.792
3	55	4	11	4						Bienes de Uso	35.777.792
3	55	4	11	4	2					Construcciones	35.777.792
3	55	4	11	4	2			22		Gastos de Capital	35.777.792
3	55	4	11	4	2			22	1	Moneda Nacional	35.777.792

M.H. y F.P.  
16

11

**DISTRIBUCIÓN DE LÍMITES DEL GASTO**  
**ASIGNACIÓN DE CRÉDITOS DEL PROGRAMA 16**



SUBPR	PROY	FIN	F.F.	INC	PPAL	PAR	SPAR	ECON	MON	DENOMINACIÓN	IMPORTE
3	56									Complementarias A y B - Transferencia por Funciones Operativa (T.F.O.) Tierra del Fuego - Convenio 14 - Tramos: Varios	4.678.333
3	56	4								SERVICIOS ECONOMICOS	4.678.333
3	56	4	11							Tesoro Nacional	4.678.333
3	56	4	11	4						<b>Bienes de Uso</b>	<b>4.678.333</b>
3	56	4	11	4	2					Construcciones	4.678.333
3	56	4	11	4	2			22		Gastos de Capital	4.678.333
3	56	4	11	4	2			22	1	Moneda Nacional	4.678.333
3	57									Ruta Nacional N° 52 - Ruta Nacional N° 40 - Tramo: Transferencia por Funciones Operativa (T.F.O.) Jujuy Convenio 15 - Sección: Tramos Varios	17.500.000
3	57	4								SERVICIOS ECONOMICOS	17.500.000
3	57	4	11							Tesoro Nacional	17.500.000
3	57	4	11	4						<b>Bienes de Uso</b>	<b>17.500.000</b>
3	57	4	11	4	2					Construcciones	17.500.000
3	57	4	11	4	2			22		Gastos de Capital	17.500.000
3	57	4	11	4	2			22	1	Moneda Nacional	17.500.000
3	58									Ruta Nacional N° 1S40 - Tramo: Transferencia por Funciones Operativa (T.F.O.) Chubut Límite con Río Negro - Empalmo Ruta Nacional N° 40 - Convenio 10 - Sección: Km. 240 - Km. 279	12.300.000
3	58	4								SERVICIOS ECONOMICOS	12.300.000
3	58	4	11							Tesoro Nacional	12.300.000
3	58	4	11	4						<b>Bienes de Uso</b>	<b>12.300.000</b>
3	58	4	11	4	2					Construcciones	12.300.000
3	58	4	11	4	2			22		Gastos de Capital	12.300.000
3	58	4	11	4	2			22	1	Moneda Nacional	12.300.000
3	59									Ruta Nacional N° 76 - Tramo: Transferencia por Funciones Operativa (T.F.O.) La Rioja - Convenio 12 - Sección: Empalme Ruta Nacional N° 150 - Vinchina	4.583.333
3	59	4								SERVICIOS ECONOMICOS	4.583.333
3	59	4	11							Tesoro Nacional	4.583.333
3	59	4	11	4						<b>Bienes de Uso</b>	<b>4.583.333</b>
3	59	4	11	4	2					Construcciones	4.583.333
3	59	4	11	4	2			22		Gastos de Capital	4.583.333
3	59	4	11	4	2			22	1	Moneda Nacional	4.583.333

M.H. y F.P.  
16

41

DISTRIBUCIÓN DE LÍMITES DEL GASTO


ASIGNACIÓN DE CRÉDITOS DEL PROGRAMA 16



SUBPR	PROY	FIN	F.F.	INC	PPAL	PAR	SPAR	ECON	MON	DENOMINACIÓN	IMPORTE
3	60									Ruta Nacional N° Ex 89 - Tramo: Transferencia por Funciones Operativa (T.F.O.) Chaco - Convenio 7 - Sección: Tramos Varios	10.751.125
3	60	4								SERVICIOS ECONOMICOS	10.751.125
3	60	4	11							Tesoro Nacional	10.751.125
3	60	4	11	4						Bienes de Uso	10.751.125
3	60	4	11	4	2					Construcciones	10.751.125
3	60	4	11	4	2			22		Gastos de Capital	10.751.125
3	60	4	11	4	2			22	1	Moneda Nacional	10.751.125
3	61									Ruta Nacional N° 22; Tramo: Transferencia por Funciones Operativa (T.F.O.) - Puente Sobre Rio Neuquén - Plotier (N° 1); Sección: km.1217,86 - km. 1237,00	2.813.833
3	61	4								SERVICIOS ECONOMICOS	2.813.833
3	61	4	11							Tesoro Nacional	2.813.833
3	61	4	11	4						Bienes de Uso	2.813.833
3	61	4	11	4	2					Construcciones	2.813.833
3	61	4	11	4	2			22		Gastos de Capital	2.813.833
3	61	4	11	4	2			22	1	Moneda Nacional	2.813.833
4										Señalamiento	119.744.289
4	1									Señalamiento Horizontal Nacional	47.742.600
4	1	4								SERVICIOS ECONOMICOS	47.742.600
4	1	4	11							Tesoro Nacional	47.742.600
4	1	4	11	4						Bienes de Uso	47.742.600
4	1	4	11	4	2					Construcciones	47.742.600
4	1	4	11	4	2			22		Gastos de Capital	47.742.600
4	1	4	11	4	2			22	1	Moneda Nacional	47.742.600
4	6									Señalética Turística en Rutas Nacionales-Señalamiento Vertical	77.000
4	6	4								SERVICIOS ECONOMICOS	77.000
4	6	4	11							Tesoro Nacional	77.000
4	6	4	11	4						Bienes de Uso	77.000
4	6	4	11	4	2					Construcciones	77.000
4	6	4	11	4	2			22		Gastos de Capital	77.000
4	6	4	11	4	2			22	1	Moneda Nacional	77.000
4	7									Señalamiento Horizontal Zona Litoral	1.000

M.H. y F.P.  
16

**DISTRIBUCIÓN DE LÍMITES DEL GASTO**  
**ASIGNACIÓN DE CRÉDITOS DEL PROGRAMA 16**




SUBPR	PROY	FIN	F.F.	INC	PPAL	PAR	SPAR	ECON	MON	DENOMINACIÓN	IMPORTE
-------	------	-----	------	-----	------	-----	------	------	-----	--------------	---------

4	7	4								SERVICIOS ECONOMICOS	1.000
4	7	4	11							Tesoro Nacional	1.000
4	7	4	11	4						<b>Bienes de Uso</b>	<b>1.000</b>
4	7	4	11	4	2					Construcciones	1.000
4	7	4	11	4	2			22		Gastos de Capital	1.000
4	7	4	11	4	2			22	1	Moneda Nacional	1.000
4	8									<b>Señalamiento Horizontal Zona Norte</b>	<b>1.000</b>
4	8	4								SERVICIOS ECONOMICOS	1.000
4	8	4	11							Tesoro Nacional	1.000
4	8	4	11	4						<b>Bienes de Uso</b>	<b>1.000</b>
4	8	4	11	4	2					Construcciones	1.000
4	8	4	11	4	2			22		Gastos de Capital	1.000
4	8	4	11	4	2			22	1	Moneda Nacional	1.000
4	9									<b>Señalamiento Horizontal Zona Centro</b>	<b>23.000</b>
4	9	4								SERVICIOS ECONOMICOS	23.000
4	9	4	11							Tesoro Nacional	23.000
4	9	4	11	4						<b>Bienes de Uso</b>	<b>23.000</b>
4	9	4	11	4	2					Construcciones	23.000
4	9	4	11	4	2			22		Gastos de Capital	23.000
4	9	4	11	4	2			22	1	Moneda Nacional	23.000
4	10									<b>Señalamiento Horizontal Zona Sur</b>	<b>1.000</b>
4	10	4								SERVICIOS ECONOMICOS	1.000
4	10	4	11							Tesoro Nacional	1.000
4	10	4	11	4						<b>Bienes de Uso</b>	<b>1.000</b>
4	10	4	11	4	2					Construcciones	1.000
4	10	4	11	4	2			22		Gastos de Capital	1.000
4	10	4	11	4	2			22	1	Moneda Nacional	1.000
4	11									<b>Señalamiento Horizontal Zona Litoral Etapa 2</b>	<b>12.880.750</b>
4	11	4								SERVICIOS ECONOMICOS	12.880.750
4	11	4	11							Tesoro Nacional	12.880.750
4	11	4	11	4						<b>Bienes de Uso</b>	<b>12.880.750</b>
4	11	4	11	4	2					Construcciones	12.880.750
4	11	4	11	4	2			22		Gastos de Capital	12.880.750

M.H. y F.P.  
 16



**DISTRIBUCIÓN DE LÍMITES DEL GASTO**  
**ASIGNACIÓN DE CRÉDITOS DEL PROGRAMA 16**



SUBPR	PROY	FIN	F.F.	INC	PPAL	PAR	SPAR	ECON	MON	DENOMINACIÓN	IMPORTE
4	11	4	11	4	2			22	1	Moneda Nacional	12.880.750
4	12									<b>Señalamiento Horizontal Zona Norte Etapa 2</b>	<b>5.834.500</b>
4	12	4								SERVICIOS ECONOMICOS	5.834.500
4	12	4	11							Tesoro Nacional	5.834.500
4	12	4	11	4						<b>Bienes de Uso</b>	<b>5.834.500</b>
4	12	4	11	4	2					Construcciones	5.834.500
4	12	4	11	4	2			22		Gastos de Capital	5.834.500
4	12	4	11	4	2			22	1	Moneda Nacional	5.834.500
4	13									<b>Señalamiento Horizontal Zona Centro Etapa 2</b>	<b>14.475.750</b>
4	13	4								SERVICIOS ECONOMICOS	14.475.750
4	13	4	11							Tesoro Nacional	14.475.750
4	13	4	11	4						<b>Bienes de Uso</b>	<b>14.475.750</b>
4	13	4	11	4	2					Construcciones	14.475.750
4	13	4	11	4	2			22		Gastos de Capital	14.475.750
4	13	4	11	4	2			22	1	Moneda Nacional	14.475.750
4	14									<b>Señalamiento Horizontal Zona Sur Etapa 2</b>	<b>6.339.500</b>
4	14	4								SERVICIOS ECONOMICOS	6.339.500
4	14	4	11							Tesoro Nacional	6.339.500
4	14	4	11	4						<b>Bienes de Uso</b>	<b>6.339.500</b>
4	14	4	11	4	2					Construcciones	6.339.500
4	14	4	11	4	2			22		Gastos de Capital	6.339.500
4	14	4	11	4	2			22	1	Moneda Nacional	6.339.500
4	16									<b>Rutas Nacionales Varias en Zona Sur: Provincia de Buenos Aires, Provincia de Neuquén, Provincia de Chubut, Provincia de La Pampa, Provincia de Santa Cruz y Provincia de Tierra del Fuego</b>	<b>5.588.867</b>
4	16	4								SERVICIOS ECONOMICOS	5.588.867
4	16	4	11							Tesoro Nacional	5.588.867
4	16	4	11	4						<b>Bienes de Uso</b>	<b>5.588.867</b>
4	16	4	11	4	2					Construcciones	5.588.867
4	16	4	11	4	2			22		Gastos de Capital	5.588.867
4	16	4	11	4	2			22	1	Moneda Nacional	5.588.867

M.H. y F.P.  
16

**DISTRIBUCIÓN DE LÍMITES DEL GASTO**  
**ASIGNACIÓN DE CRÉDITOS DEL PROGRAMA 16**



SUBPR	PROY	FIN	F.F.	INC	PPAL	PAR	SPAR	ECON	MON	DENOMINACIÓN	IMPORTE
4	17									Rutas Nacionales Varias en Zona Litoral y Noroeste: Provincia de Buenos Aires, Provincia de Santa Fe, Provincia de Corrientes, Provincia de Misiones, Provincia de Entre Ríos, Provincia del Chaco y Provincia de Formosa	5.317.200
4	17	4								SERVICIOS ECONOMICOS	5.317.200
4	17	4	11							Tesoro Nacional	5.317.200
4	17	4	11	4						Bienes de Uso	5.317.200
4	17	4	11	4	2					Construcciones	5.317.200
4	17	4	11	4	2			22		Gastos de Capital	5.317.200
4	17	4	11	4	2			22	1	Moneda Nacional	5.317.200
4	18									Rutas Nacionales Varias en Zona Centro: Provincia de Córdoba, Provincia de Mendoza, Provincia de La Rioja, Provincia de San Juan y Provincia de San Luis	3.214.333
4	18	4								SERVICIOS ECONOMICOS	3.214.333
4	18	4	11							Tesoro Nacional	3.214.333
4	18	4	11	4						Bienes de Uso	3.214.333
4	18	4	11	4	2					Construcciones	3.214.333
4	18	4	11	4	2			22		Gastos de Capital	3.214.333
4	18	4	11	4	2			22	1	Moneda Nacional	3.214.333
4	19									Rutas Nacionales Varias en Zona Norte: Provincia de Tucumán, Provincia de Salta, Provincia de Jujuy, Provincia de Catamarca y Provincia de Santiago del Estero	3.235.222
4	19	4								SERVICIOS ECONOMICOS	3.235.222
4	19	4	11							Tesoro Nacional	3.235.222
4	19	4	11	4						Bienes de Uso	3.235.222
4	19	4	11	4	2					Construcciones	3.235.222
4	19	4	11	4	2			22		Gastos de Capital	3.235.222
4	19	4	11	4	2			22	1	Moneda Nacional	3.235.222
4	20									Señalamiento Horizontal Zona Sur - Etapa IIIb - Provincia de Neuquén, Provincia de Chubut, Provincia de La Pampa, Provincia de Río Negro y Provincia de Santa Cruz	3.146.667
4	20	4								SERVICIOS ECONOMICOS	3.146.667
4	20	4	11							Tesoro Nacional	3.146.667
4	20	4	11	4						Bienes de Uso	3.146.667
4	20	4	11	4	2					Construcciones	3.146.667

M.H. y F.P.  
16

4

DISTRIBUCIÓN DE LÍMITES DEL GASTO


ASIGNACIÓN DE CRÉDITOS DEL PROGRAMA 16



SUBPR	PROY	FIN	F.F.	INC	PPAL	PAR	SPAR	ECON	MON	DENOMINACIÓN	IMPORTE
4	20	4	11	4	2			22		Gastos de Capital	3.146.667
4	20	4	11	4	2			22	1	Moneda Nacional	3.146.667
4	21									<b>Señalamiento Vertical en Rutas Varias en la Provincia de Chubut</b>	<b>466.667</b>
4	21	4								SERVICIOS ECONOMICOS	466.667
4	21	4	11							Tesoro Nacional	466.667
4	21	4	11	4						<b>Bienes de Uso</b>	<b>466.667</b>
4	21	4	11	4	2					Construcciones	466.667
4	21	4	11	4	2			22		Gastos de Capital	466.667
4	21	4	11	4	2			22	1	Moneda Nacional	466.667
4	22									<b>Señalamiento Horizontal Zona Centro - Etapa IIIa - Provincia de Buenos Aires, Provincia de Córdoba, Provincia de Mendoza, Provincia de San Juan, Provincia de San Luis y Provincia de La Pampa</b>	<b>5.252.244</b>
4	22	4								SERVICIOS ECONOMICOS	5.252.244
4	22	4	11							Tesoro Nacional	5.252.244
4	22	4	11	4						<b>Bienes de Uso</b>	<b>5.252.244</b>
4	22	4	11	4	2					Construcciones	5.252.244
4	22	4	11	4	2			22		Gastos de Capital	5.252.244
4	22	4	11	4	2			22	1	Moneda Nacional	5.252.244
4	23									<b>Señalamiento Horizontal Zona Norte - Etapa IIIa - Provincia de Córdoba, Provincia de Tucumán, Provincia de Salta, Provincia de Jujuy, Provincia de Santa Fe, Provincia de La Rioja, Provincia de Catamarca, Provincia de Santiago del Estero</b>	<b>5.235.822</b>
4	23	4								SERVICIOS ECONOMICOS	5.235.822
4	23	4	11							Tesoro Nacional	5.235.822
4	23	4	11	4						<b>Bienes de Uso</b>	<b>5.235.822</b>
4	23	4	11	4	2					Construcciones	5.235.822
4	23	4	11	4	2			22		Gastos de Capital	5.235.822
4	23	4	11	4	2			22	1	Moneda Nacional	5.235.822
4	24									<b>Señalamiento Vertical en Rutas Varias en la Provincia San Juan</b>	<b>911.167</b>
4	24	4								SERVICIOS ECONOMICOS	911.167
4	24	4	11							Tesoro Nacional	911.167
4	24	4	11	4						<b>Bienes de Uso</b>	<b>911.167</b>

M.H. y F.P.  
16

**DISTRIBUCIÓN DE LÍMITES DEL GASTO**  
**ASIGNACIÓN DE CRÉDITOS DEL PROGRAMA 16**




SUBPR	PROY	FIN	F.F.	INC	PPAL	PAR	SPAR	ECON	MON	DENOMINACION	IMPORTE
4	24	4	11	4	2					Construcciones	911.167
4	24	4	11	4	2			22		Gastos de Capital	911.167
4	24	4	11	4	2			22	1	Moneda Nacional	911.167
<b>5</b>										<b>Obras de Emergencia</b>	<b>24.033.800</b>
<b>5</b>	<b>1</b>									<b>Obras de Emergencia Menores</b>	<b>3.301.000</b>
5	1	4								SERVICIOS ECONOMICOS	3.301.000
5	1	4	11							Tesoro Nacional	3.301.000
5	1	4	11	4						<b>Bienes de Uso</b>	<b>3.301.000</b>
5	1	4	11	4	2					Construcciones	3.301.000
5	1	4	11	4	2			22		Gastos de Capital	3.301.000
5	1	4	11	4	2			22	1	Moneda Nacional	3.301.000
<b>5</b>	<b>2</b>									<b>Obras en Puentes - Nacional</b>	<b>11.925.200</b>
5	2	4								SERVICIOS ECONOMICOS	11.925.200
5	2	4	11							Tesoro Nacional	11.925.200
5	2	4	11	4						<b>Bienes de Uso</b>	<b>11.925.200</b>
5	2	4	11	4	2					Construcciones	11.925.200
5	2	4	11	4	2			22		Gastos de Capital	11.925.200
5	2	4	11	4	2			22	1	Moneda Nacional	11.925.200
<b>5</b>	<b>4</b>									<b>Obras Menores de Seguridad Vial Nacional</b>	<b>8.807.600</b>
5	4	4								SERVICIOS ECONOMICOS	8.807.600
5	4	4	11							Tesoro Nacional	8.807.600
5	4	4	11	4						<b>Bienes de Uso</b>	<b>8.807.600</b>
5	4	4	11	4	2					Construcciones	8.807.600
5	4	4	11	4	2			22		Gastos de Capital	8.807.600
5	4	4	11	4	2			22	1	Moneda Nacional	8.807.600
<b>6</b>										<b>Mantenimiento por Sistema Modular</b>	<b>243.959.364</b>
6	6									Empalme Ruta Provincial N° 20-Empalme Ruta Nacional N° 40S (Río Mayo) y Empalme Ruta Provincial N° 56 (R.Senguer)	1.000
6	6	4								SERVICIOS ECONOMICOS	1.000
6	6	4	11							Tesoro Nacional	1.000
6	6	4	11	4						<b>Bienes de Uso</b>	<b>1.000</b>

M.H. y F.P.  
16

DISTRIBUCIÓN DE LÍMITES DEL GASTO


ASIGNACIÓN DE CRÉDITOS DEL PROGRAMA 16



SUBPR	PROY	FIN	F.F.	INC	PPAL	PAR	SPAR	ECON	MON	DENOMINACIÓN	IMPORTE
6	6	4	11	4	2					Construcciones	1.000
6	6	4	11	4	2			22		Gastos de Capital	1.000
6	6	4	11	4	2			22	1	Moneda Nacional	1.000
6	8									<b>Mantenimiento Ruta - Limite con San Juan - Gustavo Andrés - Provincia de Mendoza</b>	<b>1.148.000</b>
6	8	4								SERVICIOS ECONOMICOS	1.148.000
6	8	4	11							Tesoro Nacional	1.148.000
6	8	4	11	4						<b>Bienes de Uso</b>	<b>1.148.000</b>
6	8	4	11	4	2					Construcciones	1.148.000
6	8	4	11	4	2			22		Gastos de Capital	1.148.000
6	8	4	11	4	2			22	1	Moneda Nacional	1.148.000
6	11									<b>Ruta N° 16 - Limite con Chaco - Empalme Ruta Nacional N° 9 y N° 34</b>	<b>1.000</b>
6	11	4								SERVICIOS ECONOMICOS	1.000
6	11	4	11							Tesoro Nacional	1.000
6	11	4	11	4						<b>Bienes de Uso</b>	<b>1.000</b>
6	11	4	11	4	2					Construcciones	1.000
6	11	4	11	4	2			22		Gastos de Capital	1.000
6	11	4	11	4	2			22	1	Moneda Nacional	1.000
6	19									<b>Ruta N° 3 - Empalme Ruta Provincial N° 4 - Empalme Ruta Provincial N° 6 - Km. 18 - Km. 61</b>	<b>9.292.000</b>
6	19	4								SERVICIOS ECONOMICOS	9.292.000
6	19	4	11							Tesoro Nacional	9.292.000
6	19	4	11	4						<b>Bienes de Uso</b>	<b>9.292.000</b>
6	19	4	11	4	2					Construcciones	9.292.000
6	19	4	11	4	2			22		Gastos de Capital	9.292.000
6	19	4	11	4	2			22	1	Moneda Nacional	9.292.000
6	20									<b>Ruta N° A001 - Acceso Sudeste</b>	<b>1.000</b>
6	20	4								SERVICIOS ECONOMICOS	1.000
6	20	4	11							Tesoro Nacional	1.000
6	20	4	11	4						<b>Bienes de Uso</b>	<b>1.000</b>
6	20	4	11	4	2					Construcciones	1.000
6	20	4	11	4	2			22		Gastos de Capital	1.000
6	20	4	11	4	2			22	1	Moneda Nacional	1.000

M.H. y F.P.  
16


DISTRIBUCIÓN DE LÍMITES DEL GASTO  
ASIGNACIÓN DE CRÉDITOS DEL PROGRAMA 16



SUBPR	PROY	FIN	F.F.	INC	PPAL	PAR	SPAR	ECON	MON	DENOMINACIÓN	IMPORTE
6	22									Ruta Nacional N° 40 - Seclantes - Empalme Ruta Nacional N° 41 - Km. 4.433 - Km. 4.594 - Provincia de Salta	780.000
6	22	4								SERVICIOS ECONOMICOS	780.000
6	22	4	11							Tesoro Nacional	780.000
6	22	4	11	4						Bienes de Uso	780.000
6	22	4	11	4	2					Construcciones	780.000
6	22	4	11	4	2			22		Gastos de Capital	780.000
6	22	4	11	4	2			22	1	Moneda Nacional	780.000
6	23									Rutas N° 51 y N° 40 - Campo Quijano - Límite con Chile - San Antonio de Los Cobres - Límite Jujuy - Provincia de Salta	333.000
6	23	4								SERVICIOS ECONOMICOS	333.000
6	23	4	11							Tesoro Nacional	333.000
6	23	4	11	4						Bienes de Uso	333.000
6	23	4	11	4	2					Construcciones	333.000
6	23	4	11	4	2			22		Gastos de Capital	333.000
6	23	4	11	4	2			22	1	Moneda Nacional	333.000
6	25									Ruta Nacional N° 40 - Empalme Ruta Nacional N° 25 - Empalme Ruta Provincial N° 56 - Km. 1556 - Provincia de Chubut	1.000
6	25	4								SERVICIOS ECONOMICOS	1.000
6	25	4	11							Tesoro Nacional	1.000
6	25	4	11	4						Bienes de Uso	1.000
6	25	4	11	4	2					Construcciones	1.000
6	25	4	11	4	2			22		Gastos de Capital	1.000
6	25	4	11	4	2			22	1	Moneda Nacional	1.000
6	26									Ruta N° 26 - Empalme Ex Ruta Nacional N° 26 - Empalme Ruta Nacional N° 40 - Provincia de Chubut	1.000
6	26	4								SERVICIOS ECONOMICOS	1.000
6	26	4	11							Tesoro Nacional	1.000
6	26	4	11	4						Bienes de Uso	1.000
6	26	4	11	4	2					Construcciones	1.000
6	26	4	11	4	2			22		Gastos de Capital	1.000
6	26	4	11	4	2			22	1	Moneda Nacional	1.000
6	27									Obras de Mantenimiento, Vigilancia y Seguridad Integral Puentes Nuevo Pueyrredón y Avellaneda - Provincia de Buenos Aires	1.000

M.H. y F.P.  
16

**DISTRIBUCIÓN DE LÍMITES DEL GASTO**  
**ASIGNACIÓN DE CRÉDITOS DEL PROGRAMA 16**




SUBPR	PROY	FIN	F.F.	INC	PPAL	PAR	SPAR	ECON	MON	DENOMINACIÓN	IMPORTE
6	27	4								SERVICIOS ECONOMICOS	1.000
6	27	4	11							Tesoro Nacional	1.000
6	27	4	11	4						<b>Bienes de Uso</b>	<b>1.000</b>
6	27	4	11	4	2					Construcciones	1.000
6	27	4	11	4	2			22		Gastos de Capital	1.000
6	27	4	11	4	2			22	1	Moneda Nacional	1.000
6	35									<b>Puentes sobre Riachuelo: Nicolás Avellaneda y accesos y Nuevo Puente Pueyrredón y accesos</b>	<b>22.856.571</b>
6	35	4								SERVICIOS ECONOMICOS	22.856.571
6	35	4	11							Tesoro Nacional	22.856.571
6	35	4	11	4						<b>Bienes de Uso</b>	<b>22.856.571</b>
6	35	4	11	4	2					Construcciones	22.856.571
6	35	4	11	4	2			22		Gastos de Capital	22.856.571
6	35	4	11	4	2			22	1	Moneda Nacional	22.856.571
6	38									<b>Ruta Nacional N° 60 Tinogasta - Límite con Chile</b>	<b>16.181.077</b>
6	38	4								SERVICIOS ECONOMICOS	16.181.077
6	38	4	11							Tesoro Nacional	16.181.077
6	38	4	11	4						<b>Bienes de Uso</b>	<b>16.181.077</b>
6	38	4	11	4	2					Construcciones	16.181.077
6	38	4	11	4	2			22		Gastos de Capital	16.181.077
6	38	4	11	4	2			22	1	Moneda Nacional	16.181.077
6	43									<b>Ruta Nacional N° 40 - N° 51 San Antonio de los Cobres - Límite con Jujuy / Campo Quijano - Límite con Chile</b>	<b>32.224.966</b>
6	43	4								SERVICIOS ECONOMICOS	32.224.966
6	43	4	11							Tesoro Nacional	32.224.966
6	43	4	11	4						<b>Bienes de Uso</b>	<b>32.224.966</b>
6	43	4	11	4	2					Construcciones	32.224.966
6	43	4	11	4	2			22		Gastos de Capital	32.224.966
6	43	4	11	4	2			22	1	Moneda Nacional	32.224.966
6	49									<b>Mantenimiento 30 Puentes - Ruta Nacional N° 34 y N° 50</b>	<b>166.667</b>
6	49	4								SERVICIOS ECONOMICOS	166.667
6	49	4	11							Tesoro Nacional	166.667
6	49	4	11	4						<b>Bienes de Uso</b>	<b>166.667</b>

M.H. y F.P.  
16

*A*

**DISTRIBUCIÓN DE LÍMITES DEL GASTO**  
**ASIGNACIÓN DE CRÉDITOS DEL PROGRAMA 16**



SUBPR	PROY	FIN	F.F.	INC	PPAL	PAR	SPAR	ECON	MON	DENOMINACION	IMPORTE
6	49	4	11	4	2					Construcciones	166.667
6	49	4	11	4	2			22		Gastos de Capital	166.667
6	49	4	11	4	2			22	1	Moneda Nacional	166.667
<b>6</b>	<b>50</b>									<b>Ruta Nacional N° 149 Tramo Barreal - Empalme Ruta Nacional N° 150 (Las Flores) - Empalme Ruta Provincial N° 12 (Pacheco)</b>	<b>296.944</b>
6	50	4								SERVICIOS ECONOMICOS	296.944
6	50	4	11							Tesoro Nacional	296.944
<b>6</b>	<b>50</b>	<b>4</b>	<b>11</b>	<b>4</b>						<b>Bienes de Uso</b>	<b>296.944</b>
6	50	4	11	4	2					Construcciones	296.944
6	50	4	11	4	2			22		Gastos de Capital	296.944
6	50	4	11	4	2			22	1	Moneda Nacional	296.944
<b>6</b>	<b>53</b>									<b>Ruta N° 40 y Ruta N° 260 Empalme Ruta Provincial N°22 - Límite con Chubut/Santa Cruz / Empalme Ruta Nacional N°40 - Límite con Chile. km 1936,27 - km 1978,35 / km 0 - km 105</b>	<b>111.111</b>
6	53	4								SERVICIOS ECONOMICOS	111.111
6	53	4	11							Tesoro Nacional	111.111
<b>6</b>	<b>53</b>	<b>4</b>	<b>11</b>	<b>4</b>						<b>Bienes de Uso</b>	<b>111.111</b>
6	53	4	11	4	2					Construcciones	111.111
6	53	4	11	4	2			22		Gastos de Capital	111.111
6	53	4	11	4	2			22	1	Moneda Nacional	111.111
<b>6</b>	<b>55</b>									<b>Ruta Nacional N° 40 - Ruta Nacional N° A014 -20 - Ruta Nacional N° 142 y Ruta Nacional N° 7 Tramos Varios en San Juan y Mendoza</b>	<b>38.194.601</b>
6	55	4								SERVICIOS ECONOMICOS	38.194.601
6	55	4	11							Tesoro Nacional	38.194.601
<b>6</b>	<b>55</b>	<b>4</b>	<b>11</b>	<b>4</b>						<b>Bienes de Uso</b>	<b>38.194.601</b>
6	55	4	11	4	2					Construcciones	38.194.601
6	55	4	11	4	2			22		Gastos de Capital	38.194.601
6	55	4	11	4	2			22	1	Moneda Nacional	38.194.601
<b>6</b>	<b>56</b>									<b>Ruta Nacional N° 152 El Carancho - Casa de Piedra</b>	<b>166.667</b>
6	56	4								SERVICIOS ECONOMICOS	166.667
6	56	4	11							Tesoro Nacional	166.667
<b>6</b>	<b>56</b>	<b>4</b>	<b>11</b>	<b>4</b>						<b>Bienes de Uso</b>	<b>166.667</b>


M.H. y F.P.  
16

A



DISTRIBUCIÓN DE LÍMITES DEL GASTO

ASIGNACIÓN DE CRÉDITOS DEL PROGRAMA 16




SUBPR	PROY	FIN	F.F.	INC	PPAL	PAR	SPAR	ECON	MON	DENOMINACIÓN	IMPORTE
6	56	4	11	4	2					Construcciones	166.667
6	56	4	11	4	2			22		Gastos de Capital	166.667
6	56	4	11	4	2			22	1	Moneda Nacional	166.667
<b>6</b>	<b>57</b>									<b>Autopista N° A001 Acceso Sudeste - Sentido Capital y Sentido Bernal</b>	<b>13.915.455</b>
6	57	4								SERVICIOS ECONOMICOS	13.915.455
6	57	4	11							Tesoro Nacional	13.915.455
<b>6</b>	<b>57</b>	<b>4</b>	<b>11</b>	<b>4</b>						<b>Bienes de Uso</b>	<b>13.915.455</b>
6	57	4	11	4	2					Construcciones	13.915.455
6	57	4	11	4	2			22		Gastos de Capital	13.915.455
6	57	4	11	4	2			22	1	Moneda Nacional	13.915.455
<b>6</b>	<b>59</b>									<b>Ruta Nacional N° 40 Vallecito - Abra El Acay Km. 4470,31 - Km. 4610,91</b>	<b>30.533.636</b>
6	59	4								SERVICIOS ECONOMICOS	30.533.636
6	59	4	11							Tesoro Nacional	30.533.636
<b>6</b>	<b>59</b>	<b>4</b>	<b>11</b>	<b>4</b>						<b>Bienes de Uso</b>	<b>30.533.636</b>
6	59	4	11	4	2					Construcciones	30.533.636
6	59	4	11	4	2			22		Gastos de Capital	30.533.636
6	59	4	11	4	2			22	1	Moneda Nacional	30.533.636
<b>6</b>	<b>61</b>									<b>Ruta Nacional N° 95 y Ruta Nacional N° 86 Tramos: Limite con Chaco - Villa General Güemes y Villa General Güemes - Posta Zalazar - Km. 1.251,06 - Km. 1.371,77 y Km. 1.487,81 - Km. 1.608,59</b>	<b>10.488.960</b>
6	61	4								SERVICIOS ECONOMICOS	10.488.960
6	61	4	11							Tesoro Nacional	10.488.960
<b>6</b>	<b>61</b>	<b>4</b>	<b>11</b>	<b>4</b>						<b>Bienes de Uso</b>	<b>10.488.960</b>
6	61	4	11	4	2					Construcciones	10.488.960
6	61	4	11	4	2			22		Gastos de Capital	10.488.960
6	61	4	11	4	2			22	1	Moneda Nacional	10.488.960
<b>6</b>	<b>62</b>									<b>Ruta Sin Número sobre Puente Posadas - Encarnación</b>	<b>523.056</b>
6	62	4								SERVICIOS ECONOMICOS	523.056
6	62	4	11							Tesoro Nacional	523.056
<b>6</b>	<b>62</b>	<b>4</b>	<b>11</b>	<b>4</b>						<b>Bienes de Uso</b>	<b>523.056</b>
6	62	4	11	4	2					Construcciones	523.056
6	62	4	11	4	2			22		Gastos de Capital	523.056
6	62	4	11	4	2			22	1	Moneda Nacional	523.056

M.H. y F.P.  
16

1

**DISTRIBUCIÓN DE LÍMITES DEL GASTO**  
**ASIGNACIÓN DE CRÉDITOS DEL PROGRAMA 16**



SUBPR	PROY	FIN	F.F.	INC	PPAL	PAR	SPAR	ECON	MON	DENOMINACIÓN	IMPORTE
6	64									Ruta Nacional N° 40 Belén - Santa María - Agua Clara Km. 4103,11 - Limite con Tucumán Km. 4278,62	1.041.667
6	64	4								SERVICIOS ECONOMICOS	1.041.667
6	64	4	11							Tesoro Nacional	1.041.667
6	64	4	11	4						Bienes de Uso	1.041.667
6	64	4	11	4	2					Construcciones	1.041.667
6	64	4	11	4	2		22			Gastos de Capital	1.041.667
6	64	4	11	4	2		22	1		Moneda Nacional	1.041.667
6	65									Ruta Nacional N° 9 Yala - La Quiaca	2.623.583
6	65	4								SERVICIOS ECONOMICOS	2.623.583
6	65	4	11							Tesoro Nacional	2.623.583
6	65	4	11	4						Bienes de Uso	2.623.583
6	65	4	11	4	2					Construcciones	2.623.583
6	65	4	11	4	2		22			Gastos de Capital	2.623.583
6	65	4	11	4	2		22	1		Moneda Nacional	2.623.583
6	66									Ruta Nacional N° 3 Empalme Ruta Provincial N° 39 - Acceso a Rada Tilly - Km. 1822,20 - Km. 1842,77	8.854.333
6	66	4								SERVICIOS ECONOMICOS	8.854.333
6	66	4	11							Tesoro Nacional	8.854.333
6	66	4	11	4						Bienes de Uso	8.854.333
6	66	4	11	4	2					Construcciones	8.854.333
6	66	4	11	4	2		22			Gastos de Capital	8.854.333
6	66	4	11	4	2		22	1		Moneda Nacional	8.854.333
6	67									Puente Alsina - Puente Victorino de la Plaza - Puente Pueyrredón Viejo	41.123.636
6	67	4								SERVICIOS ECONOMICOS	41.123.636
6	67	4	11							Tesoro Nacional	41.123.636
6	67	4	11	4						Bienes de Uso	41.123.636
6	67	4	11	4	2					Construcciones	41.123.636
6	67	4	11	4	2		22			Gastos de Capital	41.123.636
6	67	4	11	4	2		22	1		Moneda Nacional	41.123.636

M.H. y F.P.  
16

11

DISTRIBUCIÓN DE LÍMITES DEL GASTO

ASIGNACIÓN DE CRÉDITOS DEL PROGRAMA 16




SUBPR	PROY	FIN	F.F.	INC	PPAL	PAR	SPAR	ECON	MON	DENOMINACIÓN	IMPORTE
6	68									Mantenimiento de Rutina por Sistema Modular de Ruta Nacional N°3 / Ruta Nacional N°251 General Conesa - Empalme Ruta Nacional N°3 - Acceso a S.A.O. Km. 119 - Km. 204 / Empalme Ruta Nacional N° 251 - Arroyo Verde -Límite con Chubut - Km. 1139 - Km. 1304	333.333
6	68	4								SERVICIOS ECONOMICOS	333.333
6	68	4	11							Tesoro Nacional	333.333
6	68	4	11	4						Bienes de Uso	333.333
6	68	4	11	4	2					Construcciones	333.333
6	68	4	11	4	2			22		Gastos de Capital	333.333
6	68	4	11	4	2			22	1	Moneda Nacional	333.333
6	69									Mantenimiento por Sistema Modular Ruta Nacional N°40 El Sosnedo - Pareditas	166.667
6	69	4								SERVICIOS ECONOMICOS	166.667
6	69	4	11							Tesoro Nacional	166.667
6	69	4	11	4						Bienes de Uso	166.667
6	69	4	11	4	2					Construcciones	166.667
6	69	4	11	4	2			22		Gastos de Capital	166.667
6	69	4	11	4	2			22	1	Moneda Nacional	166.667
6	70									Ruta Nacional N° 78 - Tramo: Empalme Ruta Nacional N° 40 (Río Capayan) - Límite con la Provincia de Catamarca, Sección: Km. 0,00 - Km. 78,52	1.311.208
6	70	4								SERVICIOS ECONOMICOS	1.311.208
6	70	4	11							Tesoro Nacional	1.311.208
6	70	4	11	4						Bienes de Uso	1.311.208
6	70	4	11	4	2					Construcciones	1.311.208
6	70	4	11	4	2			22		Gastos de Capital	1.311.208
6	70	4	11	4	2			22	1	Moneda Nacional	1.311.208
6	71									Ruta Nacional N° 40 - 76 - Tramo: Límite con la Provincia de San Juan - Piedra Pintada (Cuesta de Miranda) / Empalme Ruta Nacional N° 40 (Villa Unión) - Villa Castelli - Sección: Km. 3711,28 - Km. 3808 / Km. 112,74 - Km. 149,62	1.703.708
6	71	4								SERVICIOS ECONOMICOS	1.703.708
6	71	4	11							Tesoro Nacional	1.703.708
6	71	4	11	4						Bienes de Uso	1.703.708
6	71	4	11	4	2					Construcciones	1.703.708

M.H. y F.P.  
16

1

DISTRIBUCIÓN DE LÍMITES DEL GASTO

ASIGNACIÓN DE CRÉDITOS DEL PROGRAMA 16



SUBPR	PROY	FIN	F.F.	INC	PPAL	PAR	SPAR	ECON	MON	DENOMINACIÓN	IMPORTE
6	71	4	11	4	2			22		Gastos de Capital	1.703.708
6	71	4	11	4	2			22	1	Moneda Nacional	1.703.708
6	72									<b>Ruta Nacional N°188 Empalme Ruta Nacional N°143, Colonia Lopez - Empalme Ruta Nacional N°40, Malargüe - Km.827,93 - Km.1.033,27 - Provincia de Mendoza</b>	<b>793.261</b>
6	72	4								SERVICIOS ECONOMICOS	793.261
6	72	4	11							Tesoro Nacional	793.261
6	72	4	11	4						<b>Bienes de Uso</b>	<b>793.261</b>
6	72	4	11	4	2					Construcciones	793.261
6	72	4	11	4	2			22		Gastos de Capital	793.261
6	72	4	11	4	2			22	1	Moneda Nacional	793.261
6	73									<b>Ruta Nacional N°3 Comandante Luis Piedra Buena - Empalme Ruta Nacional N°40 - Progresiva 2.372,21 - Progresiva 2.582,35 - Provincia de Santa Cruz</b>	<b>3.077.958</b>
6	73	4								SERVICIOS ECONOMICOS	3.077.958
6	73	4	11							Tesoro Nacional	3.077.958
6	73	4	11	4						<b>Bienes de Uso</b>	<b>3.077.958</b>
6	73	4	11	4	2					Construcciones	3.077.958
6	73	4	11	4	2			22		Gastos de Capital	3.077.958
6	73	4	11	4	2			22	1	Moneda Nacional	3.077.958
6	74									<b>Ruta Nacional N°3 Empalme Ruta Provincial N°4 y Ruta Provincial N°21 - Km.18,8 - Km.29,20 - Provincia de Buenos Aires</b>	<b>1.911.250</b>
6	74	4								SERVICIOS ECONOMICOS	1.911.250
6	74	4	11							Tesoro Nacional	1.911.250
6	74	4	11	4						<b>Bienes de Uso</b>	<b>1.911.250</b>
6	74	4	11	4	2					Construcciones	1.911.250
6	74	4	11	4	2			22		Gastos de Capital	1.911.250
6	74	4	11	4	2			22	1	Moneda Nacional	1.911.250
6	75									<b>Ruta Nacional N° 22, Ruta Nacional N° 229 y Ruta Nacional N°249 - Empalme Ruta Nacional N° 3 - Puente sobre Río Colorado - Barrio Mirasol, Punta Alta - Empalme Ruta Nacional N° 3 y N° 229 - Km. 718 - Km.857 / Km.15,97 - Km.25,90 / Km.651 - Km.670,55 - Provincia de Buenos Aires</b>	<b>250.000</b>
6	75	4								SERVICIOS ECONOMICOS	250.000
6	75	4	11							Tesoro Nacional	250.000

M.H. y F.P.  
16

41

**DISTRIBUCIÓN DE LÍMITES DEL GASTO**  
**ASIGNACIÓN DE CRÉDITOS DEL PROGRAMA 16**




SUBPR	PROY	FIN	F.F.	INC	PPAL	PAR	SPAR	ECON	MON	DENOMINACIÓN	IMPORTE
6	75	4	11	4						<b>Bienes de Uso</b>	<b>250.000</b>
6	75	4	11	4	2					Construcciones	250.000
6	75	4	11	4	2			22		Gastos de Capital	250.000
6	75	4	11	4	2			22	1	Moneda Nacional	250.000
6	76									<b>Ruta Nacional A 008 - Tramo: Río Paraná - Empalme Av. Belgrano - Km.0,00 - Km.29,76 - Provincia de Santa Fe</b>	<b>444.444</b>
6	76	4								SERVICIOS ECONOMICOS	444.444
6	76	4	11							Tesoro Nacional	444.444
6	76	4	11	4						<b>Bienes de Uso</b>	<b>444.444</b>
6	76	4	11	4	2					Construcciones	444.444
6	76	4	11	4	2			22		Gastos de Capital	444.444
6	76	4	11	4	2			22	1	Moneda Nacional	444.444
6	77									<b>Ruta Nacional N° 40 - Tramo: Gobernador Gregores - Bajo Caracoles - Sección: Km. 918,58 - Km. 1.127,79</b>	<b>156.550</b>
6	77	4								SERVICIOS ECONOMICOS	156.550
6	77	4	11							Tesoro Nacional	156.550
6	77	4	11	4						<b>Bienes de Uso</b>	<b>156.550</b>
6	77	4	11	4	2					Construcciones	156.550
6	77	4	11	4	2			22		Gastos de Capital	156.550
6	77	4	11	4	2			22	1	Moneda Nacional	156.550
6	78									<b>Ruta Nacional N° 40 - Tramo: Bajo Caracoles - Límite con Chubut - Sección: Km. 1.127,79 - Km. 1.324,69</b>	<b>204.611</b>
6	78	4								SERVICIOS ECONOMICOS	204.611
6	78	4	11							Tesoro Nacional	204.611
6	78	4	11	4						<b>Bienes de Uso</b>	<b>204.611</b>
6	78	4	11	4	2					Construcciones	204.611
6	78	4	11	4	2			22		Gastos de Capital	204.611
6	78	4	11	4	2			22	1	Moneda Nacional	204.611
6	79									<b>Ruta Nacional N° 3 - Tramo: Empalme Ruta Provincial N° 39 - Acceso a Rada Tilly - Sección: Km. 1.822,20 - Km. 1.842,77</b>	<b>272.222</b>
6	79	4								SERVICIOS ECONOMICOS	272.222
6	79	4	11							Tesoro Nacional	272.222
6	79	4	11	4						<b>Bienes de Uso</b>	<b>272.222</b>
6	79	4	11	4	2					Construcciones	272.222

M.H. y F.P.  
16

1

**DISTRIBUCIÓN DE LÍMITES DEL GASTO**  
**ASIGNACIÓN DE CRÉDITOS DEL PROGRAMA 16**




SUBPR	PROY	FIN	F.F.	INC	PPAL	PAR	SPAR	ECON	MON	DENOMINACIÓN	IMPORTE
6	79	4	11	4	2			22		Gastos de Capital	272.222
6	79	4	11	4	2			22	1	Moneda Nacional	272.222
<b>6</b>	<b>80</b>									<b>Ruta Nacional N° 34 - Tramo: Río Seco - Limite con Bolivia - Sección: Km. 1374,12 - Km. 1487,32</b>	<b>388.889</b>
6	80	4								SERVICIOS ECONOMICOS	388.889
6	80	4	11							Tesoro Nacional	388.889
<b>6</b>	<b>80</b>	<b>4</b>	<b>11</b>	<b>4</b>						<b>Bienes de Uso</b>	<b>388.889</b>
6	80	4	11	4	2					Construcciones	388.889
6	80	4	11	4	2			22		Gastos de Capital	388.889
6	80	4	11	4	2			22	1	Moneda Nacional	388.889
<b>6</b>	<b>81</b>									<b>Ruta Nacional N° 142, Ruta Nacional N° 40, Ruta Nacional N° 7 - Tramo: Gustavo Andre - Empalme Ruta Nacional N°20 Mendoza / Limite San Juan - Sección: Km. 35 - Km. 112,5, Km. 3.304 - Km. 3.377 y Km. 997,4 - Km. 1.041,8</b>	<b>1.555.556</b>
6	81	4								SERVICIOS ECONOMICOS	1.555.556
6	81	4	11							Tesoro Nacional	1.555.556
<b>6</b>	<b>81</b>	<b>4</b>	<b>11</b>	<b>4</b>						<b>Bienes de Uso</b>	<b>1.555.556</b>
6	81	4	11	4	2					Construcciones	1.555.556
6	81	4	11	4	2			22		Gastos de Capital	1.555.556
6	81	4	11	4	2			22	1	Moneda Nacional	1.555.556
<b>6</b>	<b>82</b>									<b>Ruta Nacional N°151,143 y Variante 143-Mantenimiento por Sistema Modular-Tramo:Ruta Nacional N°151 Empalme Ruta Provincial N°14-Empalme V.143;V.143:Limay Mahuida-Limite con Mendoza y Empalme Ruta Provincial N°10-Empalme Ruta Nacional N° 143; Sección:Km269,82-Km315,75/Km224,12-Km304,06/Km0,00-Km12,10</b>	<b>194.444</b>
6	82	4								SERVICIOS ECONOMICOS	194.444
6	82	4	11							Tesoro Nacional	194.444
<b>6</b>	<b>82</b>	<b>4</b>	<b>11</b>	<b>4</b>						<b>Bienes de Uso</b>	<b>194.444</b>
6	82	4	11	4	2					Construcciones	194.444
6	82	4	11	4	2			22		Gastos de Capital	194.444
6	82	4	11	4	2			22	1	Moneda Nacional	194.444
<b>6</b>	<b>83</b>									<b>Ruta Nacional N° 12; Tramo: Limite con Entre Ríos - Empalme Ruta Provincial N° 25; Sección: km. 647,26 - km. 788,33</b>	<b>333.333</b>

M.H. y F.P.  
16

11

DISTRIBUCIÓN DE LÍMITES DEL GASTO  
ASIGNACIÓN DE CRÉDITOS DEL PROGRAMA 16



SUBPR	PROY	FIN	F.F.	INC	PPAL	PAR	SPAR	ECON	MON	DENOMINACIÓN	IMPORTE
6	83	4								SERVICIOS ECONOMICOS	333.333
6	83	4	11							Tesoro Nacional	333.333
6	83	4	11	4						<b>Bienes de Uso</b>	<b>333.333</b>
6	83	4	11	4	2					Construcciones	333.333
6	83	4	11	4	2			22		Gastos de Capital	333.333
6	83	4	11	4	2			22	1	Moneda Nacional	333.333
7										<b>Obras de Seguridad Vial</b>	<b>108.739.207</b>
7	1									<b>Ruta N° 11 - Corredor 1 (200 Km)</b>	<b>83.333</b>
7	1	4								SERVICIOS ECONOMICOS	83.333
7	1	4	11							Tesoro Nacional	83.333
7	1	4	11	4						<b>Bienes de Uso</b>	<b>83.333</b>
7	1	4	11	4	2					Construcciones	83.333
7	1	4	11	4	2			22		Gastos de Capital	83.333
7	1	4	11	4	2			22	1	Moneda Nacional	83.333
7	2									<b>Ruta N° 35 - Corredor 2 (200 Km)</b>	<b>849.000</b>
7	2	4								SERVICIOS ECONOMICOS	849.000
7	2	4	11							Tesoro Nacional	849.000
7	2	4	11	4						<b>Bienes de Uso</b>	<b>849.000</b>
7	2	4	11	4	2					Construcciones	849.000
7	2	4	11	4	2			22		Gastos de Capital	849.000
7	2	4	11	4	2			22	1	Moneda Nacional	849.000
7	4									<b>Ruta N° 14 - Corredor 4 (30 km)</b>	<b>1.050.000</b>
7	4	4								SERVICIOS ECONOMICOS	1.050.000
7	4	4	11							Tesoro Nacional	1.050.000
7	4	4	11	4						<b>Bienes de Uso</b>	<b>1.050.000</b>
7	4	4	11	4	2					Construcciones	1.050.000
7	4	4	11	4	2			22		Gastos de Capital	1.050.000
7	4	4	11	4	2			22	1	Moneda Nacional	1.050.000
7	7									<b>Obras de Seguridad Vial Grupo III - Provincia de Río Negro</b>	<b>532.000</b>
7	7	4								SERVICIOS ECONOMICOS	532.000
7	7	4	11							Tesoro Nacional	532.000
7	7	4	11	4						<b>Bienes de Uso</b>	<b>532.000</b>
7	7	4	11	4	2					Construcciones	532.000

M.H. y F.P.  
16

DISTRIBUCIÓN DE LÍMITES DEL GASTO

ASIGNACIÓN DE CRÉDITOS DEL PROGRAMA 16



SUBPR	PROY	FIN	F.F.	INC	PPAL	PAR	SPAR	ECON	MON	DENOMINACIÓN	IMPORTE
7	7	4	11	4	2			22		Gastos de Capital	532.000
7	7	4	11	4	2			22	1	Moneda Nacional	532.000
7	9									<b>Obras de Seguridad Vial Grupo V - Provincias de Formosa, Chaco y Santa Fé</b>	<b>2.112.000</b>
7	9	4								SERVICIOS ECONOMICOS	2.112.000
7	9	4	11							Tesoro Nacional	2.112.000
7	9	4	11	4						<b>Bienes de Uso</b>	<b>2.112.000</b>
7	9	4	11	4	2					Construcciones	2.112.000
7	9	4	11	4	2			22		Gastos de Capital	2.112.000
7	9	4	11	4	2			22	1	Moneda Nacional	2.112.000
7	21									<b>Ruta N° 234 - La Rinconada - San Martín de los Andes</b>	<b>1.000</b>
7	21	4								SERVICIOS ECONOMICOS	1.000
7	21	4	11							Tesoro Nacional	1.000
7	21	4	11	4						<b>Bienes de Uso</b>	<b>1.000</b>
7	21	4	11	4	2					Construcciones	1.000
7	21	4	11	4	2			22		Gastos de Capital	1.000
7	21	4	11	4	2			22	1	Moneda Nacional	1.000
7	28									<b>Ruta N° 34 - Travesía Urbana por Taboada</b>	<b>2.332.200</b>
7	28	4								SERVICIOS ECONOMICOS	2.332.200
7	28	4	11							Tesoro Nacional	2.332.200
7	28	4	11	4						<b>Bienes de Uso</b>	<b>2.332.200</b>
7	28	4	11	4	2					Construcciones	2.332.200
7	28	4	11	4	2			22		Gastos de Capital	2.332.200
7	28	4	11	4	2			22	1	Moneda Nacional	2.332.200
7	29									<b>Ruta N° 34 - Empalme Ruta Provincial N° 5 - Pozo Hondo</b>	<b>1.000</b>
7	29	4								SERVICIOS ECONOMICOS	1.000
7	29	4	11							Tesoro Nacional	1.000
7	29	4	11	4						<b>Bienes de Uso</b>	<b>1.000</b>
7	29	4	11	4	2					Construcciones	1.000
7	29	4	11	4	2			22		Gastos de Capital	1.000
7	29	4	11	4	2			22	1	Moneda Nacional	1.000
7	38									<b>Ruta N° 95 - Intersección con Acceso Norte a Villa Angela</b>	<b>1.000</b>

M.H. y F.P.  
16





**DISTRIBUCIÓN DE LÍMITES DEL GASTO**  
**ASIGNACIÓN DE CRÉDITOS DEL PROGRAMA 16**

SUBPR	PROY	FIN	F.F.	INC	PPAL	PAR	SPAR	ECON	MON	DENOMINACIÓN	IMPORTE
7	38	4								SERVICIOS ECONOMICOS	1.000
7	38	4	11							Tesoro Nacional	1.000
7	38	4	11	4						<b>Bienes de Uso</b>	<b>1.000</b>
7	38	4	11	4	2					Construcciones	1.000
7	38	4	11	4	2			22		Gastos de Capital	1.000
7	38	4	11	4	2			22	1	Moneda Nacional	1.000
7	41									<b>Rutas N° 9 - N° 34 - Paso por Metán</b>	<b>1.000</b>
7	41	4								SERVICIOS ECONOMICOS	1.000
7	41	4	11							Tesoro Nacional	1.000
7	41	4	11	4						<b>Bienes de Uso</b>	<b>1.000</b>
7	41	4	11	4	2					Construcciones	1.000
7	41	4	11	4	2			22		Gastos de Capital	1.000
7	41	4	11	4	2			22	1	Moneda Nacional	1.000
7	42									<b>Ruta N° 60 - Empalme Ruta Nacional N° 9 - Límite Catamarca</b>	<b>30.000</b>
7	42	4								SERVICIOS ECONOMICOS	30.000
7	42	4	11							Tesoro Nacional	30.000
7	42	4	11	4						<b>Bienes de Uso</b>	<b>30.000</b>
7	42	4	11	4	2					Construcciones	30.000
7	42	4	11	4	2			22		Gastos de Capital	30.000
7	42	4	11	4	2			22	1	Moneda Nacional	30.000
7	52									<b>Ruta Nacional N° 9 Límite Salta/Jujuy - El Carmen</b>	<b>94.000</b>
7	52	4								SERVICIOS ECONOMICOS	94.000
7	52	4	11							Tesoro Nacional	94.000
7	52	4	11	4						<b>Bienes de Uso</b>	<b>94.000</b>
7	52	4	11	4	2					Construcciones	94.000
7	52	4	11	4	2			22		Gastos de Capital	94.000
7	52	4	11	4	2			22	1	Moneda Nacional	94.000
7	57									<b>Ruta Nacional N° 35, Empalme Ruta Provincial N° 10 - Empalme Ruta Provincial N° 4</b>	<b>17.233.118</b>
7	57	4								SERVICIOS ECONOMICOS	17.233.118
7	57	4	11							Tesoro Nacional	17.233.118
7	57	4	11	4						<b>Bienes de Uso</b>	<b>17.233.118</b>
7	57	4	11	4	2					Construcciones	17.233.118
7	57	4	11	4	2			22		Gastos de Capital	17.233.118

M.H. y F.P.  
16

4

DISTRIBUCIÓN DE LÍMITES DEL GASTO

ASIGNACIÓN DE CRÉDITOS DEL PROGRAMA 16



SUBPR	PROY	FIN	F.F.	INC	PPAL	PAR	SPAR	ECON	MON	DENOMINACIÓN	IMPORTE
7	57	4	11	4	2			22	1	Moneda Nacional	17.233.118
7	60									Ruta Nacional N° 146, Acceso a Villa de la Quebracha - Intersección Ruta Nacional N° 147	5.523.143
7	60	4								SERVICIOS ECONOMICOS	5.523.143
7	60	4	11							Tesoro Nacional	5.523.143
7	60	4	11	4						Bienes de Uso	5.523.143
7	60	4	11	4	2					Construcciones	5.523.143
7	60	4	11	4	2			22		Gastos de Capital	5.523.143
7	60	4	11	4	2			22	1	Moneda Nacional	5.523.143
7	61									Ruta N° 9-Empalme Ruta Nacional N° 52 - Tilcara - Río Purmamarca; km 1752,41	611.000
7	61	4								SERVICIOS ECONOMICOS	611.000
7	61	4	11							Tesoro Nacional	611.000
7	61	4	11	4						Bienes de Uso	611.000
7	61	4	11	4	2					Construcciones	611.000
7	61	4	11	4	2			22		Gastos de Capital	611.000
7	61	4	11	4	2			22	1	Moneda Nacional	611.000
7	66									Ruta Nacional N° 11 Resistencia - Límite Con Formosa Acceso a Colonia Benítez - Margarita Belén - La Leonesa y Empalme Ruta Provincial N° 90	1.000
7	66	4								SERVICIOS ECONOMICOS	1.000
7	66	4	11							Tesoro Nacional	1.000
7	66	4	11	4						Bienes de Uso	1.000
7	66	4	11	4	2					Construcciones	1.000
7	66	4	11	4	2			22		Gastos de Capital	1.000
7	66	4	11	4	2			22	1	Moneda Nacional	1.000
7	78									Ruta Nacional N° 131 Empalme Ruta Nacional N° 12 - Aldea Maria Luisa y Empalme Ruta Provincial N° 11	834.000
7	78	4								SERVICIOS ECONOMICOS	834.000
7	78	4	11							Tesoro Nacional	834.000
7	78	4	11	4						Bienes de Uso	834.000
7	78	4	11	4	2					Construcciones	834.000
7	78	4	11	4	2			22		Gastos de Capital	834.000
7	78	4	11	4	2			22	1	Moneda Nacional	834.000

M.H. y F.P.  
16

4

DISTRIBUCIÓN DE LÍMITES DEL GASTO

ASIGNACIÓN DE CRÉDITOS DEL PROGRAMA 16



SUBPR	PROY	FIN	F.F.	INC	PPAL	PAR	SPAR	ECON	MON	DENOMINACIÓN	IMPORTE
7	79									Ruta Nacional N° 52 Tramo Empalme Ruta Nacional N° 9 - Empalme Ruta Provincial N° 79 Variante Purmamarca	11.613.538
7	79	4								SERVICIOS ECONOMICOS	11.613.538
7	79	4	11							Tesoro Nacional	11.613.538
7	79	4	11	4						Bienes de Uso	11.613.538
7	79	4	11	4	2					Construcciones	11.613.538
7	79	4	11	4	2			22		Gastos de Capital	11.613.538
7	79	4	11	4	2			22	1	Moneda Nacional	11.613.538
7	80									Ruta Nacional N° 151 Límite Río Negro - La Pampa y Empalme Ruta Provincial N° 14 Km. 150,18 - Km. 269,82	331.000
7	80	4								SERVICIOS ECONOMICOS	331.000
7	80	4	11							Tesoro Nacional	331.000
7	80	4	11	4						Bienes de Uso	331.000
7	80	4	11	4	2					Construcciones	331.000
7	80	4	11	4	2			22		Gastos de Capital	331.000
7	80	4	11	4	2			22	1	Moneda Nacional	331.000
7	81									Ruta Nacional N° 22 Choele Choel - Empalme Ruta Nacional N° 250 (Chimpay) Km. 997,51 - Km. 1.048,57	6.722.000
7	81	4								SERVICIOS ECONOMICOS	6.722.000
7	81	4	11							Tesoro Nacional	6.722.000
7	81	4	11	4						Bienes de Uso	6.722.000
7	81	4	11	4	2					Construcciones	6.722.000
7	81	4	11	4	2			22		Gastos de Capital	6.722.000
7	81	4	11	4	2			22	1	Moneda Nacional	6.722.000
7	82									Obra de Seguridad Vial Travesías Urbanas en el Norte	278.000
7	82	4								SERVICIOS ECONOMICOS	278.000
7	82	4	11							Tesoro Nacional	278.000
7	82	4	11	4						Bienes de Uso	278.000
7	82	4	11	4	2					Construcciones	278.000
7	82	4	11	4	2			22		Gastos de Capital	278.000
7	82	4	11	4	2			22	1	Moneda Nacional	278.000
7	83									Obra de Seguridad Vial Travesías Urbanas en el Centro	278.000
7	83	4								SERVICIOS ECONOMICOS	278.000

M.H. y F.P.  
16

DISTRIBUCIÓN DE LÍMITES DEL GASTO

ASIGNACIÓN DE CRÉDITOS DEL PROGRAMA 16



SUBPR	PROY	FIN	F.F.	INC	PPAL	PAR	SPAR	ECON	MON	DENOMINACIÓN	IMPORTE
7	83	4	11							Tesoro Nacional	278.000
7	83	4	11	4						Bienes de Uso	278.000
7	83	4	11	4	2					Construcciones	278.000
7	83	4	11	4	2			22		Gastos de Capital	278.000
7	83	4	11	4	2			22	1	Moneda Nacional	278.000
7	84									Ruta Nacional N° 38 - Concepción - Empalme Ruta Nacional N° 65	167.000
7	84	4								SERVICIOS ECONOMICOS	167.000
7	84	4	11							Tesoro Nacional	167.000
7	84	4	11	4						Bienes de Uso	167.000
7	84	4	11	4	2					Construcciones	167.000
7	84	4	11	4	2			22		Gastos de Capital	167.000
7	84	4	11	4	2			22	1	Moneda Nacional	167.000
7	85									Travesía por Tres Arroyos - Ruta Nacional N°228 Calle Monteagudo - Empalme Ruta Nacional N° 3 Km. 135,63 - Km. 139,67	244.000
7	85	4								SERVICIOS ECONOMICOS	244.000
7	85	4	11							Tesoro Nacional	244.000
7	85	4	11	4						Bienes de Uso	244.000
7	85	4	11	4	2					Construcciones	244.000
7	85	4	11	4	2			22		Gastos de Capital	244.000
7	85	4	11	4	2			22	1	Moneda Nacional	244.000
7	86									Ruta Provincial N°20 Intersección Canalizada con Restitución de Rasantes - Empalme Ruta Provincial N° 5 B - Quines Km. 254,73	256.000
7	86	4								SERVICIOS ECONOMICOS	256.000
7	86	4	11							Tesoro Nacional	256.000
7	86	4	11	4						Bienes de Uso	256.000
7	86	4	11	4	2					Construcciones	256.000
7	86	4	11	4	2			22		Gastos de Capital	256.000
7	86	4	11	4	2			22	1	Moneda Nacional	256.000
7	87									Travesía Urbana por Villa Ángela Km. 1015,50 - Km. 1019,85 - Construcción de Colectoras, Mejora de Accesos y Pavimentación de Av. San Martín (Ex Ruta Nacional N° 89)	405.000
7	87	4								SERVICIOS ECONOMICOS	405.000
7	87	4	11							Tesoro Nacional	405.000

M.H. y F.P.  
16

4



DISTRIBUCIÓN DE LÍMITES DEL GASTO

ASIGNACIÓN DE CRÉDITOS DEL PROGRAMA 16

SUBPR	PROY	FIN	F.F.	INC	PPAL	PAR	SPAR	ECON	MON	DENOMINACIÓN	IMPORTE
7	87	4	11	4						Bienes de Uso	405.000
7	87	4	11	4	2					Construcciones	405.000
7	87	4	11	4	2			22		Gastos de Capital	405.000
7	87	4	11	4	2			22	1	Moneda Nacional	405.000
7	88									<b>R1V09 - Travesía Urbana por Funes Km. 316,08</b>	<b>278.000</b>
7	88	4								SERVICIOS ECONOMICOS	278.000
7	88	4	11							Tesoro Nacional	278.000
7	88	4	11	4						<b>Bienes de Uso</b>	<b>278.000</b>
7	88	4	11	4	2					Construcciones	278.000
7	88	4	11	4	2			22		Gastos de Capital	278.000
7	88	4	11	4	2			22	1	Moneda Nacional	278.000
7	89									<b>Ruta Nacional N°9 Km. 114 - Intersección con Ruta Provincial N° 208 - Construcción de Rotonda</b>	<b>4.526.875</b>
7	89	4								SERVICIOS ECONOMICOS	4.526.875
7	89	4	11							Tesoro Nacional	4.526.875
7	89	4	11	4						<b>Bienes de Uso</b>	<b>4.526.875</b>
7	89	4	11	4	2					Construcciones	4.526.875
7	89	4	11	4	2			22		Gastos de Capital	4.526.875
7	89	4	11	4	2			22	1	Moneda Nacional	4.526.875
7	90									<b>Ruta Nacional N°16 Km. 154 - Km. 156,5 - Travesía Urbana Quitilipi - Provincia de Chaco</b>	<b>444.000</b>
7	90	4								SERVICIOS ECONOMICOS	444.000
7	90	4	11							Tesoro Nacional	444.000
7	90	4	11	4						<b>Bienes de Uso</b>	<b>444.000</b>
7	90	4	11	4	2					Construcciones	444.000
7	90	4	11	4	2			22		Gastos de Capital	444.000
7	90	4	11	4	2			22	1	Moneda Nacional	444.000
7	91									<b>Ruta Nacional N°95 - Km. 996,8 - Km. 998,1 - Acceso a Coronel Du Graty - Provincia de Chaco</b>	<b>889.000</b>
7	91	4								SERVICIOS ECONOMICOS	889.000
7	91	4	11							Tesoro Nacional	889.000
7	91	4	11	4						<b>Bienes de Uso</b>	<b>889.000</b>
7	91	4	11	4	2					Construcciones	889.000
7	91	4	11	4	2			22		Gastos de Capital	889.000

M.H. y F.P.  
16

1



DISTRIBUCIÓN DE LÍMITES DEL GASTO

ASIGNACIÓN DE CRÉDITOS DEL PROGRAMA 16


SUBPR	PROY	FIN	F.F.	INC	PPAL	PAR	SPAR	ECON	MON	DENOMINACIÓN	IMPORTE
7	91	4	11	4	2			22	1	Moneda Nacional	889.000
7	92									Ruta Nacional N° 89 - Km. 229,4 - Km. 232 - Travesía Urbana Las Breñas - Provincia de Chaco	833.000
7	92	4								SERVICIOS ECONOMICOS	833.000
7	92	4	11							Tesoro Nacional	833.000
7	92	4	11	4						Bienes de Uso	833.000
7	92	4	11	4	2					Construcciones	833.000
7	92	4	11	4	2			22		Gastos de Capital	833.000
7	92	4	11	4	2			22	1	Moneda Nacional	833.000
7	93									Ruta Nacional N° 89 - Km. 246,7 - Km. 247,9 - Travesía Urbana Charata - Provincia de Chaco	667.000
7	93	4								SERVICIOS ECONOMICOS	667.000
7	93	4	11							Tesoro Nacional	667.000
7	93	4	11	4						Bienes de Uso	667.000
7	93	4	11	4	2					Construcciones	667.000
7	93	4	11	4	2			22		Gastos de Capital	667.000
7	93	4	11	4	2			22	1	Moneda Nacional	667.000
7	94									Ruta Nacional N° 34 - Tramo: Empalme Ruta Nacional N° 9 - Limite con Jujuy - Sección: Km. 1134,94 - Km 1138,71	681.000
7	94	4								SERVICIOS ECONOMICOS	681.000
7	94	4	11							Tesoro Nacional	681.000
7	94	4	11	4						Bienes de Uso	681.000
7	94	4	11	4	2					Construcciones	681.000
7	94	4	11	4	2			22		Gastos de Capital	681.000
7	94	4	11	4	2			22	1	Moneda Nacional	681.000
7	95									Ruta Nacional N° 152 - Tramo: General Acha - El Carancho , Sección: Km. 72,06 - Remodelación de Intersección con la Ruta Nacional N° 143	444.000
7	95	4								SERVICIOS ECONOMICOS	444.000
7	95	4	11							Tesoro Nacional	444.000
7	95	4	11	4						Bienes de Uso	444.000
7	95	4	11	4	2					Construcciones	444.000
7	95	4	11	4	2			22		Gastos de Capital	444.000
7	95	4	11	4	2			22	1	Moneda Nacional	444.000

M.H. y F.P.  
16

4

DISTRIBUCIÓN DE LÍMITES DEL GASTO

ASIGNACIÓN DE CRÉDITOS DEL PROGRAMA 16



SUBPR	PROY	FIN	F.F.	INC	PPAL	PAR	SPAR	ECON	MON	DENOMINACIÓN	IMPORTE
7	96									Ruta Nacional Nº 152 - Tramo: Empalme Ruta Nacional Nº 35 - El Carancho - Sección: General Acha - S1 y S2 (Km. 0,00 - Km. 72,06)	404.000
7	96	4								SERVICIOS ECONOMICOS	404.000
7	96	4	11							Tesoro Nacional	404.000
7	96	4	11	4						Bienes de Uso	404.000
7	96	4	11	4	2					Construcciones	404.000
7	96	4	11	4	2			22		Gastos de Capital	404.000
7	96	4	11	4	2			22	1	Moneda Nacional	404.000
7	97									Ruta Nacional Nº 11 - Tramo: Formosa - Límite con Chaco - Sección: Puente sobre Arroyo Salado (Km. 1142,6)	404.000
7	97	4								SERVICIOS ECONOMICOS	404.000
7	97	4	11							Tesoro Nacional	404.000
7	97	4	11	4						Bienes de Uso	404.000
7	97	4	11	4	2					Construcciones	404.000
7	97	4	11	4	2			22		Gastos de Capital	404.000
7	97	4	11	4	2			22	1	Moneda Nacional	404.000
7	98									Ruta Nacional Nº 81 - Tramo: Formosa - Límite con Chaco - Sección: Puente sobre Arroyo San Hilario (Km. 1161)	406.000
7	98	4								SERVICIOS ECONOMICOS	406.000
7	98	4	11							Tesoro Nacional	406.000
7	98	4	11	4						Bienes de Uso	406.000
7	98	4	11	4	2					Construcciones	406.000
7	98	4	11	4	2			22		Gastos de Capital	406.000
7	98	4	11	4	2			22	1	Moneda Nacional	406.000
7	99									Obras menores de Seguridad Vial	47.179.000
7	99	4								SERVICIOS ECONOMICOS	47.179.000
7	99	4	11							Tesoro Nacional	47.179.000
7	99	4	11	4						Bienes de Uso	47.179.000
7	99	4	11	4	2					Construcciones	47.179.000
7	99	4	11	4	2			22		Gastos de Capital	47.179.000
7	99	4	11	4	2			22	1	Moneda Nacional	47.179.000
8										Obras de Conservación Mejorativas - Fase	447.821.625

M.H. y F.P.  
16

DISTRIBUCIÓN DE LÍMITES DEL GASTO

ASIGNACIÓN DE CRÉDITOS DEL PROGRAMA 16



SUBPR	PROY	FIN	F.F.	INC	PPAL	PAR	SPAR	ECON	MON	DENOMINACIÓN	IMPORTE
8	1									Rutas Varias - Obras menores de Conservación Mejorativa	146.310.400
8	1	4								SERVICIOS ECONOMICOS	146.310.400
8	1	4	11							Tesoro Nacional	146.310.400
8	1	4	11	4						Bienes de Uso	146.310.400
8	1	4	11	4	2					Construcciones	146.310.400
8	1	4	11	4	2			22		Gastos de Capital	146.310.400
8	1	4	11	4	2			22	1	Moneda Nacional	146.310.400
8	2									Ruta Nacional N° 7 - San Martín - Mendoza - Km. 999 - Km. 1016	46.000
8	2	4								SERVICIOS ECONOMICOS	46.000
8	2	4	11							Tesoro Nacional	46.000
8	2	4	11	4						Bienes de Uso	46.000
8	2	4	11	4	2					Construcciones	46.000
8	2	4	11	4	2			22		Gastos de Capital	46.000
8	2	4	11	4	2			22	1	Moneda Nacional	46.000
8	4									Ruta Nacional N° 148 - Límite con San Luis - Empalme Ruta Provincial N°14	57.846.286
8	4	4								SERVICIOS ECONOMICOS	57.846.286
8	4	4	11							Tesoro Nacional	57.846.286
8	4	4	11	4						Bienes de Uso	57.846.286
8	4	4	11	4	2					Construcciones	57.846.286
8	4	4	11	4	2			22		Gastos de Capital	57.846.286
8	4	4	11	4	2			22	1	Moneda Nacional	57.846.286
8	7									Ruta Nacional N° 154 - Empalme Ruta Nacional N° 35 - km 111	46.000
8	7	4								SERVICIOS ECONOMICOS	46.000
8	7	4	11							Tesoro Nacional	46.000
8	7	4	11	4						Bienes de Uso	46.000
8	7	4	11	4	2					Construcciones	46.000
8	7	4	11	4	2			22		Gastos de Capital	46.000
8	7	4	11	4	2			22	1	Moneda Nacional	46.000
8	9									Ruta Nacional N° 152 -Empalme Ruta Provincial N° 106 - Casa de Piedra	1.000
8	9	4								SERVICIOS ECONOMICOS	1.000
8	9	4	11							Tesoro Nacional	1.000
8	9	4	11	4						Bienes de Uso	1.000

M.H. y F.P.  
16

*A*



**DISTRIBUCIÓN DE LÍMITES DEL GASTO**  
**ASIGNACIÓN DE CRÉDITOS DEL PROGRAMA 16**



SUBPR	PROY	FIN	F.F.	INC	PPAL	PAR	SPAR	ECON	MON	DENOMINACIÓN	IMPORTE
8	9	4	11	4	2					Construcciones	1.000
8	9	4	11	4	2			22		Gastos de Capital	1.000
8	9	4	11	4	2			22	1	Moneda Nacional	1.000
8	21									<b>Ruta Nacional Nº 95 - Empalme Ruta Nacional Nº 81 - Empalme Ruta Nacional Nº 86</b>	<b>333.000</b>
8	21	4								SERVICIOS ECONOMICOS	333.000
8	21	4	11							Tesoro Nacional	333.000
8	21	4	11	4						<b>Bienes de Uso</b>	<b>333.000</b>
8	21	4	11	4	2					Construcciones	333.000
8	21	4	11	4	2			22		Gastos de Capital	333.000
8	21	4	11	4	2			22	1	Moneda Nacional	333.000
8	24									<b>Ruta Nacional Nº 9, Tramo Yala - Empalme Ruta Nacional Nº 52. Sección Volcán - Ruta Nacional Nº 52</b>	<b>350.000</b>
8	24	4								SERVICIOS ECONOMICOS	350.000
8	24	4	11							Tesoro Nacional	350.000
8	24	4	11	4						<b>Bienes de Uso</b>	<b>350.000</b>
8	24	4	11	4	2					Construcciones	350.000
8	24	4	11	4	2			22		Gastos de Capital	350.000
8	24	4	11	4	2			22	1	Moneda Nacional	350.000
8	25									<b>Ruta Nacional Nº 52 - Empalme Ruta Nacional Nº 9 - Empalme Ruta Provincial Nº 79</b>	<b>400.000</b>
8	25	4								SERVICIOS ECONOMICOS	400.000
8	25	4	11							Tesoro Nacional	400.000
8	25	4	11	4						<b>Bienes de Uso</b>	<b>400.000</b>
8	25	4	11	4	2					Construcciones	400.000
8	25	4	11	4	2			22		Gastos de Capital	400.000
8	25	4	11	4	2			22	1	Moneda Nacional	400.000
8	26									<b>Ruta Nacional Nº 52, Tramo Susques - Empalme Ruta Provincial Nº 70</b>	<b>566.000</b>
8	26	4								SERVICIOS ECONOMICOS	566.000
8	26	4	11							Tesoro Nacional	566.000
8	26	4	11	4						<b>Bienes de Uso</b>	<b>566.000</b>
8	26	4	11	4	2					Construcciones	566.000
8	26	4	11	4	2			22		Gastos de Capital	566.000
8	26	4	11	4	2			22	1	Moneda Nacional	566.000

M.H. y F.P.  
**16**

DISTRIBUCIÓN DE LÍMITES DEL GASTO

ASIGNACIÓN DE CRÉDITOS DEL PROGRAMA 16




SUBPR	PROY	FIN	F.F.	INC	PPAL	PAR	SPAR	ECON	MON	DENOMINACIÓN	IMPORTE
8	29									Ruta Nacional N° 81, Límite con Formosa - Empalme Ruta Nacional N° 34 - Sección VI	1.000
8	29	4								SERVICIOS ECONOMICOS	1.000
8	29	4	11							Tesoro Nacional	1.000
8	29	4	11	4						Bienes de Uso	1.000
8	29	4	11	4	2					Construcciones	1.000
8	29	4	11	4	2			22		Gastos de Capital	1.000
8	29	4	11	4	2			22	1	Moneda Nacional	1.000
8	30									Ruta Nacional N° 81, Límite con Formosa - Empalme Ruta Nacional N° 34 - Sección V	1.000
8	30	4								SERVICIOS ECONOMICOS	1.000
8	30	4	11							Tesoro Nacional	1.000
8	30	4	11	4						Bienes de Uso	1.000
8	30	4	11	4	2					Construcciones	1.000
8	30	4	11	4	2			22		Gastos de Capital	1.000
8	30	4	11	4	2			22	1	Moneda Nacional	1.000
8	31									Ruta Nacional N° 81, Límite con Formosa - Empalme Ruta Nacional N° 34 - Sección IV	50.000
8	31	4								SERVICIOS ECONOMICOS	50.000
8	31	4	11							Tesoro Nacional	50.000
8	31	4	11	4						Bienes de Uso	50.000
8	31	4	11	4	2					Construcciones	50.000
8	31	4	11	4	2			22		Gastos de Capital	50.000
8	31	4	11	4	2			22	1	Moneda Nacional	50.000
8	44									Ruta Nacional N 40 - Tramos Huaco - Límite con La Rioja	349.000
8	44	4								SERVICIOS ECONOMICOS	349.000
8	44	4	11							Tesoro Nacional	349.000
8	44	4	11	4						Bienes de Uso	349.000
8	44	4	11	4	2					Construcciones	349.000
8	44	4	11	4	2			22		Gastos de Capital	349.000
8	44	4	11	4	2			22	1	Moneda Nacional	349.000
8	45									Ruta Nacional N° 60 -Cortaderas- Las Grutas- Sección II -Km.1.465,84-Km.1.548,12	777.000
8	45	4								SERVICIOS ECONOMICOS	777.000

M.H. y F.P.  
16

4

DISTRIBUCIÓN DE LÍMITES DEL GASTO  
PLANILLA ANEXA AL ARTÍCULO 1°  
ASIGNACIÓN DE CRÉDITOS DEL PROGRAMA 16

SUBPR	PROY	FIN	F.F.	INC	PPAL	PAR	SPAR	ECON	MON	DENOMINACIÓN	IMPORTE
8	45	4	11							Tesoro Nacional	777.000
8	45	4	11	4						Bienes de Uso	777.000
8	45	4	11	4	2					Construcciones	777.000
8	45	4	11	4	2			22		Gastos de Capital	777.000
8	45	4	11	4	2			22	1	Moneda Nacional	777.000
8	46									Ruta Nacional N° 60 -Fiambalá- Cortaderas - Sección I - Km.1.370,75-Km.1.465,84	1.000
8	46	4								SERVICIOS ECONOMICOS	1.000
8	46	4	11							Tesoro Nacional	1.000
8	46	4	11	4						Bienes de Uso	1.000
8	46	4	11	4	2					Construcciones	1.000
8	46	4	11	4	2			22		Gastos de Capital	1.000
8	46	4	11	4	2			22	1	Moneda Nacional	1.000
8	47									Ruta Nacional N° 95 - Juan José Castelli - Empalme Ruta Provincial N° 3 - Sección II - Km.1.229,94-Km.1.278,9	25.868.125
8	47	4								SERVICIOS ECONOMICOS	25.868.125
8	47	4	11							Tesoro Nacional	25.868.125
8	47	4	11	4						Bienes de Uso	25.868.125
8	47	4	11	4	2					Construcciones	25.868.125
8	47	4	11	4	2			22		Gastos de Capital	25.868.125
8	47	4	11	4	2			22	1	Moneda Nacional	25.868.125
8	48									Ruta Nacional N° 95 - Empalme Ruta Provincial N° 9 - Juan José Castelli - Sección I -Km.1.167,2-Km.1.229,94	27.056.875
8	48	4								SERVICIOS ECONOMICOS	27.056.875
8	48	4	11							Tesoro Nacional	27.056.875
8	48	4	11	4						Bienes de Uso	27.056.875
8	48	4	11	4	2					Construcciones	27.056.875
8	48	4	11	4	2			22		Gastos de Capital	27.056.875
8	48	4	11	4	2			22	1	Moneda Nacional	27.056.875
8	51									Ruta Nacional N° 25 - Las Plumas - Los Altares - Provincia de Chubut	522.000
8	51	4								SERVICIOS ECONOMICOS	522.000
8	51	4	11							Tesoro Nacional	522.000
8	51	4	11	4						Bienes de Uso	522.000
8	51	4	11	4	2					Construcciones	522.000
8	51	4	11	4	2			22		Gastos de Capital	522.000



M.H. y F.P.  
16



DISTRIBUCIÓN DE LÍMITES DEL GASTO

ASIGNACIÓN DE CRÉDITOS DEL PROGRAMA 16

SUBPR	PROY	FIN	F.F.	INC	PPAL	PAR	SPAR	ECON	MON	DENOMINACIÓN	IMPORTE
8	51	4	11	4	2			22	1	Moneda Nacional	522.000
8	52									Ruta Nacional N° 25 - Las Chapas - Las Plumas	36.982.000
8	52	4								SERVICIOS ECONOMICOS	36.982.000
8	52	4	11							Tesoro Nacional	36.982.000
8	52	4	11	4						Bienes de Uso	36.982.000
8	52	4	11	4	2					Construcciones	36.982.000
8	52	4	11	4	2			22		Gastos de Capital	36.982.000
8	52	4	11	4	2			22	1	Moneda Nacional	36.982.000
8	53									Ruta Nacional N° 3 - Rotonda Norte (Trelew) - Alto Nivel - Empalme con Ruta Nacional N° 25 y Acceso Base Zar	3.304.917
8	53	4								SERVICIOS ECONOMICOS	3.304.917
8	53	4	11							Tesoro Nacional	3.304.917
8	53	4	11	4						Bienes de Uso	3.304.917
8	53	4	11	4	2					Construcciones	3.304.917
8	53	4	11	4	2			22		Gastos de Capital	3.304.917
8	53	4	11	4	2			22	1	Moneda Nacional	3.304.917
8	54									Ruta Nacional N° 119 - Empalme Ruta Nacional N° 14 y Ruta Nacional N° 127 - Alcantarilla Transversal Km.44,04 - Sección I - Km.0,00 - Km.44,04	1.000
8	54	4								SERVICIOS ECONOMICOS	1.000
8	54	4	11							Tesoro Nacional	1.000
8	54	4	11	4						Bienes de Uso	1.000
8	54	4	11	4	2					Construcciones	1.000
8	54	4	11	4	2			22		Gastos de Capital	1.000
8	54	4	11	4	2			22	1	Moneda Nacional	1.000
8	55									Ruta Nacional N° 119 - Empalme Ruta Nacional N° 14 y Ruta Nacional N° 127 - Alcantarilla Transversal Km.44,04 - Sección II - Km.44,04 - Km. 70,61	130.000
8	55	4								SERVICIOS ECONOMICOS	130.000
8	55	4	11							Tesoro Nacional	130.000
8	55	4	11	4						Bienes de Uso	130.000
8	55	4	11	4	2					Construcciones	130.000
8	55	4	11	4	2			22		Gastos de Capital	130.000
8	55	4	11	4	2			22	1	Moneda Nacional	130.000

M.H. y F.P.  
16

DISTRIBUCIÓN DE LÍMITES DEL GASTO

ASIGNACIÓN DE CRÉDITOS DEL PROGRAMA 16



SUBPR	PROY	FIN	F.F.	INC	PPAL	PAR	SPAR	ECON	MON	DENOMINACIÓN	IMPORTE
8	56									Ruta Nacional N° 119 - Alcantarilla Transversal Km. 70,61 - Empalme Ruta Nacional N° 123 / Sección III - Km.70,61 - Km.109,38	23.325.333
8	56	4								SERVICIOS ECONOMICOS	23.325.333
8	56	4	11							Tesoro Nacional	23.325.333
8	56	4	11	4						Bienes de Uso	23.325.333
8	56	4	11	4	2					Construcciones	23.325.333
8	56	4	11	4	2			22		Gastos de Capital	23.325.333
8	56	4	11	4	2			22	1	Moneda Nacional	23.325.333
8	64									Ruta Nacional N° 157 - Monteagudo - Simoca Km.1.175,05 - Km. 1.234,70	1.391.167
8	64	4								SERVICIOS ECONOMICOS	1.391.167
8	64	4	11							Tesoro Nacional	1.391.167
8	64	4	11	4						Bienes de Uso	1.391.167
8	64	4	11	4	2					Construcciones	1.391.167
8	64	4	11	4	2			22		Gastos de Capital	1.391.167
8	64	4	11	4	2			22	1	Moneda Nacional	1.391.167
8	65									Ruta Nacional N° 157 - Lavalle - Monteagudo - Km.1.095,21 - Km. 1.175,05	1.724.000
8	65	4								SERVICIOS ECONOMICOS	1.724.000
8	65	4	11							Tesoro Nacional	1.724.000
8	65	4	11	4						Bienes de Uso	1.724.000
8	65	4	11	4	2					Construcciones	1.724.000
8	65	4	11	4	2			22		Gastos de Capital	1.724.000
8	65	4	11	4	2			22	1	Moneda Nacional	1.724.000
8	66									Ruta ex - N° 9 - Empalme Ruta Nacional N° 9 - Puente Lucas Córdoba	208.000
8	66	4								SERVICIOS ECONOMICOS	208.000
8	66	4	11							Tesoro Nacional	208.000
8	66	4	11	4						Bienes de Uso	208.000
8	66	4	11	4	2					Construcciones	208.000
8	66	4	11	4	2			22		Gastos de Capital	208.000
8	66	4	11	4	2			22	1	Moneda Nacional	208.000
8	69									Ruta Nacional N° 11 Formosa - Límite con Paraguay Puente Loyola	200.000
8	69	4								SERVICIOS ECONOMICOS	200.000

M.H. y F.P.  
16

A

**DISTRIBUCIÓN DE LÍMITES DEL GASTO  
ASIGNACIÓN DE CRÉDITOS DEL PROGRAMA 16**




SUBPR	PROY	FIN	F.F.	INC	PPAL	PAR	SPAR	ECON	MON	DENOMINACIÓN	IMPORTE
8	69	4	11							Tesoro Nacional	200.000
8	69	4	11	4						Bienes de Uso	200.000
8	69	4	11	4	2					Construcciones	200.000
8	69	4	11	4	2			22		Gastos de Capital	200.000
8	69	4	11	4	2			22	1	Moneda Nacional	200.000
8	71									<b>Ruta Nacional Nº 20 Limite San Luis - San Juan - Cauce Km. 430 - Km. 450 / Km. 469 - Km. 471 / Km. 532 - Km. 547</b>	<b>265.000</b>
8	71	4								SERVICIOS ECONOMICOS	265.000
8	71	4	11							Tesoro Nacional	265.000
8	71	4	11	4						Bienes de Uso	265.000
8	71	4	11	4	2					Construcciones	265.000
8	71	4	11	4	2			22		Gastos de Capital	265.000
8	71	4	11	4	2			22	1	Moneda Nacional	265.000
8	72									<b>Ruta Nacional Nº 141 Río Bermejo - Difunta Correa Km. 139,45 (Control Policial) - Km. 180,15 (Acceso Difunta Correa)</b>	<b>269.000</b>
8	72	4								SERVICIOS ECONOMICOS	269.000
8	72	4	11							Tesoro Nacional	269.000
8	72	4	11	4						Bienes de Uso	269.000
8	72	4	11	4	2					Construcciones	269.000
8	72	4	11	4	2			22		Gastos de Capital	269.000
8	72	4	11	4	2			22	1	Moneda Nacional	269.000
8	73									<b>Ruta Nacional Nº 95 Empalme Ruta Provincial Nº 9 - Empalme Ruta Provincial Nº 3 Km. 1.197,00 - Km. 1.241,00</b>	<b>38.873.333</b>
8	73	4								SERVICIOS ECONOMICOS	38.873.333
8	73	4	11							Tesoro Nacional	38.873.333
8	73	4	11	4						Bienes de Uso	38.873.333
8	73	4	11	4	2					Construcciones	38.873.333
8	73	4	11	4	2			22		Gastos de Capital	38.873.333
8	73	4	11	4	2			22	1	Moneda Nacional	38.873.333
8	74									<b>Puente Nicolás Avellaneda -Reemplazo de Cables de Izado y Sosténimiento</b>	<b>167.000</b>
8	74	4								SERVICIOS ECONOMICOS	167.000
8	74	4	11							Tesoro Nacional	167.000
8	74	4	11	4						Bienes de Uso	167.000

M.H. y F.P.  
16

✓

**DISTRIBUCIÓN DE LÍMITES DEL GASTO**  
**ASIGNACIÓN DE CRÉDITOS DEL PROGRAMA 16**



SUBPR	PROY	FIN	F.F.	INC	PPAL	PAR	SPAR	ECON	MON	DENOMINACIÓN	IMPORTE
8	74	4	11	4	2					Construcciones	167.000
8	74	4	11	4	2			22		Gastos de Capital	167.000
8	74	4	11	4	2			22	1	Moneda Nacional	167.000
8	77									<b>Ruta Nacional Nº 40 Río Mayo - Empalme Ruta Nacional Nº 26 Km. 1.390,00 - Km. 1.416,54</b>	<b>244.000</b>
8	77	4								SERVICIOS ECONOMICOS	244.000
8	77	4	11							Tesoro Nacional	244.000
8	77	4	11	4						<b>Bienes de Uso</b>	<b>244.000</b>
8	77	4	11	4	2					Construcciones	244.000
8	77	4	11	4	2			22		Gastos de Capital	244.000
8	77	4	11	4	2			22	1	Moneda Nacional	244.000
8	78									<b>Ruta Nacional Nº 26 Sarmiento - Empalme Ruta Nacional Nº 40 Km. 138,33 - Km. 160,42</b>	<b>333.000</b>
8	78	4								SERVICIOS ECONOMICOS	333.000
8	78	4	11							Tesoro Nacional	333.000
8	78	4	11	4						<b>Bienes de Uso</b>	<b>333.000</b>
8	78	4	11	4	2					Construcciones	333.000
8	78	4	11	4	2			22		Gastos de Capital	333.000
8	78	4	11	4	2			22	1	Moneda Nacional	333.000
8	79									<b>Ruta Nacional Nº 26 Sarmiento - Empalme Ruta Nacional Nº 40 Km. 182,70 - Km. 210,12</b>	<b>333.000</b>
8	79	4								SERVICIOS ECONOMICOS	333.000
8	79	4	11							Tesoro Nacional	333.000
8	79	4	11	4						<b>Bienes de Uso</b>	<b>333.000</b>
8	79	4	11	4	2					Construcciones	333.000
8	79	4	11	4	2			22		Gastos de Capital	333.000
8	79	4	11	4	2			22	1	Moneda Nacional	333.000
8	80									<b>Ruta Nacional Nº 158 San Francisco - Empalme Ruta Provincial Nº 13 Km. 76,12</b>	<b>417.000</b>
8	80	4								SERVICIOS ECONOMICOS	417.000
8	80	4	11							Tesoro Nacional	417.000
8	80	4	11	4						<b>Bienes de Uso</b>	<b>417.000</b>
8	80	4	11	4	2					Construcciones	417.000
8	80	4	11	4	2			22		Gastos de Capital	417.000
8	80	4	11	4	2			22	1	Moneda Nacional	417.000

M.H. y F.P.  
16

*A*

DISTRIBUCIÓN DE LÍMITES DEL GASTO

ASIGNACIÓN DE CRÉDITOS DEL PROGRAMA 16



SUBPR	PROY	FIN	F.F.	INC	PPAL	PAR	SPAR	ECON	MON	DENOMINACIÓN	IMPORTE
8	81									Ruta Nacional N° 38 Rio Cruz del Eje - Límite con La Rioja Km 88,16 - Km Carpetines de Refuerzo de 3cm de Espesor	444.000
8	81	4								SERVICIOS ECONOMICOS	444.000
8	81	4	11							Tesoro Nacional	444.000
8	81	4	11	4						Bienes de Uso	444.000
8	81	4	11	4	2					Construcciones	444.000
8	81	4	11	4	2			22		Gastos de Capital	444.000
8	81	4	11	4	2			22	1	Moneda Nacional	444.000
8	83									Ruta Nacional N°152 Km. 160,69 - Empalme R.N.N°232	369.000
8	83	4								SERVICIOS ECONOMICOS	369.000
8	83	4	11							Tesoro Nacional	369.000
8	83	4	11	4						Bienes de Uso	369.000
8	83	4	11	4	2					Construcciones	369.000
8	83	4	11	4	2			22		Gastos de Capital	369.000
8	83	4	11	4	2			22	1	Moneda Nacional	369.000
8	84									Ruta Nacional N° 143 - Paso de los Algarrobos Km. 224,37 - Km. 204,65	367.000
8	84	4								SERVICIOS ECONOMICOS	367.000
8	84	4	11							Tesoro Nacional	367.000
8	84	4	11	4						Bienes de Uso	367.000
8	84	4	11	4	2					Construcciones	367.000
8	84	4	11	4	2			22		Gastos de Capital	367.000
8	84	4	11	4	2			22	1	Moneda Nacional	367.000
8	85									Ruta Nacional N° 143 Limay Mahuida - Paso de los Algarrobos Sección I Km. 148,96 - Km. 177,90	533.000
8	85	4								SERVICIOS ECONOMICOS	533.000
8	85	4	11							Tesoro Nacional	533.000
8	85	4	11	4						Bienes de Uso	533.000
8	85	4	11	4	2					Construcciones	533.000
8	85	4	11	4	2			22		Gastos de Capital	533.000
8	85	4	11	4	2			22	1	Moneda Nacional	533.000
8	86									Ruta Nacional N° 143 Limay Mahuida - Paso de los Algarrobos Sección II Km. 177,9 - Km. 204,65	420.000

M.H. y F.P.  
16



DISTRIBUCIÓN DE LÍMITES DEL GASTO  
ASIGNACIÓN DE CRÉDITOS DEL PROGRAMA 16



SUBPR	PROY	FIN	F.F.	INC	PPAL	PAR	SPAR	ECON	MON	DENOMINACIÓN	IMPORTE
8	86	4								SERVICIOS ECONOMICOS	420.000
8	86	4	11							Tesoro Nacional	420.000
8	86	4	11	4						<b>Bienes de Uso</b>	<b>420.000</b>
8	86	4	11	4	2					Construcciones	420.000
8	86	4	11	4	2			22		Gastos de Capital	420.000
8	86	4	11	4	2			22	1	Moneda Nacional	420.000
8	87									<b>Ruta Nacional N° 40 y Ruta Nacional N° 242 Zapala - Las Lajas Km. 2.405,35 - Km. 2.454,85 y Las Lajas - Aduana Pino Hachado Km. 0,00 - Km. 51,60</b>	<b>1.000</b>
8	87	4								SERVICIOS ECONOMICOS	1.000
8	87	4	11							Tesoro Nacional	1.000
8	87	4	11	4						<b>Bienes de Uso</b>	<b>1.000</b>
8	87	4	11	4	2					Construcciones	1.000
8	87	4	11	4	2			22		Gastos de Capital	1.000
8	87	4	11	4	2			22	1	Moneda Nacional	1.000
8	88									<b>Ruta Nacional N° 40 Punta Loyola - Empalme Ruta Nacional N° 3 Progreso 100,00 - Progreso 125,51</b>	<b>21.919.333</b>
8	88	4								SERVICIOS ECONOMICOS	21.919.333
8	88	4	11							Tesoro Nacional	21.919.333
8	88	4	11	4						<b>Bienes de Uso</b>	<b>21.919.333</b>
8	88	4	11	4	2					Construcciones	21.919.333
8	88	4	11	4	2			22		Gastos de Capital	21.919.333
8	88	4	11	4	2			22	1	Moneda Nacional	21.919.333
8	89									<b>Ruta Nacional N° 3 Salida Río Gallegos - Límite Internacional con Chile Progreso 2.633,00 - Progreso 2.656,00</b>	<b>4.183.056</b>
8	89	4								SERVICIOS ECONOMICOS	4.183.056
8	89	4	11							Tesoro Nacional	4.183.056
8	89	4	11	4						<b>Bienes de Uso</b>	<b>4.183.056</b>
8	89	4	11	4	2					Construcciones	4.183.056
8	89	4	11	4	2			22		Gastos de Capital	4.183.056
8	89	4	11	4	2			22	1	Moneda Nacional	4.183.056
8	90									<b>Ruta Nacional N° 89 Quimili - Suncho Corral Km. 386 - Km. 490</b>	<b>26.223.000</b>
8	90	4								SERVICIOS ECONOMICOS	26.223.000

M.H. y F.P.  
16

DISTRIBUCIÓN DE LÍMITES DEL GASTO


ASIGNACIÓN DE CRÉDITOS DEL PROGRAMA 16



SUBPR	PROY	FIN	F.F.	INC	PPAL	PAR	SPAR	ECON	MON	DENOMINACIÓN	IMPORTE
8	90	4	11							Tesoro Nacional	26.223.000
8	90	4	11	4						Bienes de Uso	26.223.000
8	90	4	11	4	2					Construcciones	26.223.000
8	90	4	11	4	2			22		Gastos de Capital	26.223.000
8	90	4	11	4	2			22	1	Moneda Nacional	26.223.000
8	91									Ruta Nacional N° 16 Los Pirpintos - Limite Chaco - Salta Km. 357 - Km. 503	1.000
8	91	4								SERVICIOS ECONOMICOS	1.000
8	91	4	11							Tesoro Nacional	1.000
8	91	4	11	4						Bienes de Uso	1.000
8	91	4	11	4	2					Construcciones	1.000
8	91	4	11	4	2			22		Gastos de Capital	1.000
8	91	4	11	4	2			22	1	Moneda Nacional	1.000
8	92									Ruta Nacional N° 98 Los Tablero - Puente sobre Río Salado Km. 329 - Km. 277	467.000
8	92	4								SERVICIOS ECONOMICOS	467.000
8	92	4	11							Tesoro Nacional	467.000
8	92	4	11	4						Bienes de Uso	467.000
8	92	4	11	4	2					Construcciones	467.000
8	92	4	11	4	2			22		Gastos de Capital	467.000
8	92	4	11	4	2			22	1	Moneda Nacional	467.000
8	93									Ruta Nacional N° 3 La Herradura - Ushuaia Km. 3.006,12 - Km. 3.049,37	22.506.800
8	93	4								SERVICIOS ECONOMICOS	22.506.800
8	93	4	11							Tesoro Nacional	22.506.800
8	93	4	11	4						Bienes de Uso	22.506.800
8	93	4	11	4	2					Construcciones	22.506.800
8	93	4	11	4	2			22		Gastos de Capital	22.506.800
8	93	4	11	4	2			22	1	Moneda Nacional	22.506.800
8	95									Ruta Nacional N° 40 Acceso al Campamento Dirección Nacional de Vialidad -Empalme Ruta Nacional N° 74 Km. 3.832,9 - Km. 3.857,47	333.000
8	95	4								SERVICIOS ECONOMICOS	333.000
8	95	4	11							Tesoro Nacional	333.000
8	95	4	11	4						Bienes de Uso	333.000
8	95	4	11	4	2					Construcciones	333.000
8	95	4	11	4	2			22		Gastos de Capital	333.000

M.H. y F.P.  
16

**DISTRIBUCIÓN DE LÍMITES DEL GASTO**  
**ASIGNACIÓN DE CRÉDITOS DEL PROGRAMA 16**



SUBPR	PROY	FIN	F.F.	INC	PPAL	PAR	SPAR	ECON	MON	DENOMINACIÓN	IMPORTE
8	95	4	11	4	2			22	1	Moneda Nacional	333.000
8	96									Ruta Nacional N° 77 Empalme Ruta Nacional N° 79 - Empalme Ruta Nacional N° 38 Km. 0 - Km. 102,51	653.000
8	96	4								SERVICIOS ECONOMICOS	653.000
8	96	4	11							Tesoro Nacional	653.000
8	96	4	11	4						Bienes de Uso	653.000
8	96	4	11	4	2					Construcciones	653.000
8	96	4	11	4	2			22		Gastos de Capital	653.000
8	96	4	11	4	2			22	1	Moneda Nacional	653.000
8	97									Ruta Nacional N° 79 Desiderio Tello - Chemical Km. 137,00 - Km. 240,08 - Provincia de La Rioja	570.000
8	97	4								SERVICIOS ECONOMICOS	570.000
8	97	4	11							Tesoro Nacional	570.000
8	97	4	11	4						Bienes de Uso	570.000
8	97	4	11	4	2					Construcciones	570.000
8	97	4	11	4	2			22		Gastos de Capital	570.000
8	97	4	11	4	2			22	1	Moneda Nacional	570.000
8	98									Ruta Nacional N° 8 Intersección Ruta Provincial N° 14 - y Ruta Nacional N° 7 Límite Córdoba-San Luis - Ex Ruta Nacional N° 148	139.000
8	98	4								SERVICIOS ECONOMICOS	139.000
8	98	4	11							Tesoro Nacional	139.000
8	98	4	11	4						Bienes de Uso	139.000
8	98	4	11	4	2					Construcciones	139.000
8	98	4	11	4	2			22		Gastos de Capital	139.000
8	98	4	11	4	2			22	1	Moneda Nacional	139.000
9										Obras de Conservación Mejorativa - Fase II	97.466.714
9	5									Ruta Nacional N° 40 - Km. 3656,45 - Km. 3711,38	274.444
9	5	4								SERVICIOS ECONOMICOS	274.444
9	5	4	11							Tesoro Nacional	274.444
9	5	4	11	4						Bienes de Uso	274.444
9	5	4	11	4	2					Construcciones	274.444
9	5	4	11	4	2			22		Gastos de Capital	274.444

M.H. y F.P.  
16

*[Handwritten mark]*

DISTRIBUCIÓN DE LÍMITES DEL GASTO

ASIGNACIÓN DE CRÉDITOS DEL PROGRAMA 16



SUBPR	PROY	FIN	F.F.	INC	PPAL	PAR	SPAR	ECON	MON	DENOMINACIÓN	IMPORTE
9	5	4	11	4	2			22	1	Moneda Nacional	274.444
9	6									Ruta Nacional Nº 151 - Límite Río Negro - La Pampa - Puente sobre Río Colorado - Puente Dique - Km. 150,18	160.000
9	6	4								SERVICIOS ECONOMICOS	160.000
9	6	4	11							Tesoro Nacional	160.000
9	6	4	11	4						Bienes de Uso	160.000
9	6	4	11	4	2					Construcciones	160.000
9	6	4	11	4	2			22		Gastos de Capital	160.000
9	6	4	11	4	2			22	1	Moneda Nacional	160.000
9	7									Ruta Nacional Nº 64 - Límite Santiago del Estero - Catamarca - Km. 105,86 - Km. 162,06	333.333
9	7	4								SERVICIOS ECONOMICOS	333.333
9	7	4	11							Tesoro Nacional	333.333
9	7	4	11	4						Bienes de Uso	333.333
9	7	4	11	4	2					Construcciones	333.333
9	7	4	11	4	2			22		Gastos de Capital	333.333
9	7	4	11	4	2			22	1	Moneda Nacional	333.333
9	8									Ruta Nacional Nº 9 - Humahuaca - Empalme Ruta Provincial 79 - Esquina Blanca - Arroyo Agua Chica	4.438.778
9	8	4								SERVICIOS ECONOMICOS	4.438.778
9	8	4	11							Tesoro Nacional	4.438.778
9	8	4	11	4						Bienes de Uso	4.438.778
9	8	4	11	4	2					Construcciones	4.438.778
9	8	4	11	4	2			22		Gastos de Capital	4.438.778
9	8	4	11	4	2			22	1	Moneda Nacional	4.438.778
9	9									Ruta Nacional Nº 9 - Tres Cruces - Cangregillos - Lumara - Abra Pampa - Arroyo Chinaito	4.105.111
9	9	4								SERVICIOS ECONOMICOS	4.105.111
9	9	4	11							Tesoro Nacional	4.105.111
9	9	4	11	4						Bienes de Uso	4.105.111
9	9	4	11	4	2					Construcciones	4.105.111
9	9	4	11	4	2			22		Gastos de Capital	4.105.111
9	9	4	11	4	2			22	1	Moneda Nacional	4.105.111

M.H. y F.P.  
16

**DISTRIBUCIÓN DE LÍMITES DEL GASTO**  
**ASIGNACIÓN DE CRÉDITOS DEL PROGRAMA 16**



SUBPR	PROY	FIN	F.F.	INC	PPAL	PAR	SPAR	ECON	MON	DENOMINACIÓN	IMPORTE
9	10									Ruta Nacional N° 52 - Limite Salta / Jujuy - Susques - Río Chucalito	808.889
9	10	4								SERVICIOS ECONOMICOS	808.889
9	10	4	11							Tesoro Nacional	808.889
9	10	4	11	4						Bienes de Uso	808.889
9	10	4	11	4	2					Construcciones	808.889
9	10	4	11	4	2			22		Gastos de Capital	808.889
9	10	4	11	4	2			22	1	Moneda Nacional	808.889
9	11									Ruta Nacional N° 146 - Luján Empalme Ruta Provincial N° 9 - Limite con Catamarca - Km. 0 - Km. 34,99	444.444
9	11	4								SERVICIOS ECONOMICOS	444.444
9	11	4	11							Tesoro Nacional	444.444
9	11	4	11	4						Bienes de Uso	444.444
9	11	4	11	4	2					Construcciones	444.444
9	11	4	11	4	2			22		Gastos de Capital	444.444
9	11	4	11	4	2			22	1	Moneda Nacional	444.444
9	12									Ruta Nacional N° 147 - Río El Médano - La Chañarienta - Km. 874,22 - Km. 923,1	444.444
9	12	4								SERVICIOS ECONOMICOS	444.444
9	12	4	11							Tesoro Nacional	444.444
9	12	4	11	4						Bienes de Uso	444.444
9	12	4	11	4	2					Construcciones	444.444
9	12	4	11	4	2			22		Gastos de Capital	444.444
9	12	4	11	4	2			22	1	Moneda Nacional	444.444
9	13									Ruta Nacional N° 38 - Empalme Av. Felipe Varela - Empalme Ruta Provincial N° 9 - Km. 430,40 - Km. 459,93	1.111.111
9	13	4								SERVICIOS ECONOMICOS	1.111.111
9	13	4	11							Tesoro Nacional	1.111.111
9	13	4	11	4						Bienes de Uso	1.111.111
9	13	4	11	4	2					Construcciones	1.111.111
9	13	4	11	4	2			22		Gastos de Capital	1.111.111
9	13	4	11	4	2			22	1	Moneda Nacional	1.111.111
9	14									Ruta Nacional N° 38 - Empalme Ruta Provincial N° 9 - Limite con Catamarca - Km. 459,93 - Km. 506,02	833.333
9	14	4								SERVICIOS ECONOMICOS	833.333

M.H. y F.P.  
16

1




**DISTRIBUCIÓN DE LÍMITES DEL GASTO**  
**ASIGNACIÓN DE CRÉDITOS DEL PROGRAMA 16**

SUBPR	PROY	FIN	F.F.	INC	PPAL	PAR	SPAR	ECON	MON	DENOMINACIÓN	IMPORTE
9	14	4	11							Tesoro Nacional	833.333
9	14	4	11	4						<b>Bienes de Uso</b>	<b>833.333</b>
9	14	4	11	4	2					Construcciones	833.333
9	14	4	11	4	2			22		Gastos de Capital	833.333
9	14	4	11	4	2			22	1	Moneda Nacional	833.333
9	15									<b>Ruta Nacional N° 40 - Villa Unión - Las Tucumanesas - Km. 3765,73 - Km. 3780,34</b>	<b>115.667</b>
9	15	4								SERVICIOS ECONOMICOS	115.667
9	15	4	11							Tesoro Nacional	115.667
9	15	4	11	4						<b>Bienes de Uso</b>	<b>115.667</b>
9	15	4	11	4	2					Construcciones	115.667
9	15	4	11	4	2			22		Gastos de Capital	115.667
9	15	4	11	4	2			22	1	Moneda Nacional	115.667
9	16									<b>Ruta Nacional N° 98 - Limite con Santa Fe - Banderas - Km. 180 - Km. 226</b>	<b>555.556</b>
9	16	4								SERVICIOS ECONOMICOS	555.556
9	16	4	11							Tesoro Nacional	555.556
9	16	4	11	4						<b>Bienes de Uso</b>	<b>555.556</b>
9	16	4	11	4	2					Construcciones	555.556
9	16	4	11	4	2			22		Gastos de Capital	555.556
9	16	4	11	4	2			22	1	Moneda Nacional	555.556
9	17									<b>Ruta Nacional N° 16 - Limite con Chaco - El Cabure - Km. 318 - Km. 388</b>	<b>3.986.200</b>
9	17	4								SERVICIOS ECONOMICOS	3.986.200
9	17	4	11							Tesoro Nacional	3.986.200
9	17	4	11	4						<b>Bienes de Uso</b>	<b>3.986.200</b>
9	17	4	11	4	2					Construcciones	3.986.200
9	17	4	11	4	2			22		Gastos de Capital	3.986.200
9	17	4	11	4	2			22	1	Moneda Nacional	3.986.200
9	18									<b>Ruta Nacional N° 34 - El Bobadal - Río Ureña - Km. 850 - Km. 905</b>	<b>333.000</b>
9	18	4								SERVICIOS ECONOMICOS	333.000
9	18	4	11							Tesoro Nacional	333.000
9	18	4	11	4						<b>Bienes de Uso</b>	<b>333.000</b>
9	18	4	11	4	2					Construcciones	333.000
9	18	4	11	4	2			22		Gastos de Capital	333.000
9	18	4	11	4	2			22	1	Moneda Nacional	333.000

M.H. y F.P.  
16

**DISTRIBUCIÓN DE LÍMITES DEL GASTO**  
**ASIGNACIÓN DE CRÉDITOS DEL PROGRAMA 16**



SUBPR	PROY	FIN	F.F.	INC	PPAL	PAR	SPAR	ECON	MON	DENOMINACIÓN	IMPORTE
-------	------	-----	------	-----	------	-----	------	------	-----	--------------	---------

9	19									Ruta Nacional N° 34 - Limite Santiago del Estero - Pampa Pozo - Km. 857,52 - Km. 893,24	1.000
9	19	4								SERVICIOS ECONOMICOS	1.000
9	19	4	11							Tesoro Nacional	1.000
9	19	4	11	4						Bienes de Uso	1.000
9	19	4	11	4	2					Construcciones	1.000
9	19	4	11	4	2			22		Gastos de Capital	1.000
9	19	4	11	4	2			22	1	Moneda Nacional	1.000
9	20									Ruta Nacional N° 34 - Pampa Pozo - Limite con Salta - Km. 893,24 - Km. 925,84	1.000
9	20	4								SERVICIOS ECONOMICOS	1.000
9	20	4	11							Tesoro Nacional	1.000
9	20	4	11	4						Bienes de Uso	1.000
9	20	4	11	4	2					Construcciones	1.000
9	20	4	11	4	2			22		Gastos de Capital	1.000
9	20	4	11	4	2			22	1	Moneda Nacional	1.000
9	21									Ruta Nacional N° 98 - Acceso a la Tigra - Empalme Ruta Nacional N° 16 - Km. 1078,00 - Km. 1111,48	255.556
9	21	4								SERVICIOS ECONOMICOS	255.556
9	21	4	11							Tesoro Nacional	255.556
9	21	4	11	4						Bienes de Uso	255.556
9	21	4	11	4	2					Construcciones	255.556
9	21	4	11	4	2			22		Gastos de Capital	255.556
9	21	4	11	4	2			22	1	Moneda Nacional	255.556
9	22									Ruta Nacional N° 98 - Empalme Ruta Nacional N° 16 -Empalme Ruta Provincial N° 9 - Km. 1111,48 - Km. 1168,20	255.556
9	22	4								SERVICIOS ECONOMICOS	255.556
9	22	4	11							Tesoro Nacional	255.556
9	22	4	11	4						Bienes de Uso	255.556
9	22	4	11	4	2					Construcciones	255.556
9	22	4	11	4	2			22		Gastos de Capital	255.556
9	22	4	11	4	2			22	1	Moneda Nacional	255.556
9	23									Ruta Nacional N° 3 - San Sebastián - Estancia Sara - Km. 2766,87 - Km. 2790,70	277.778

M.H. y F.P.  
16

4



**DISTRIBUCIÓN DE LÍMITES DEL GASTO**  
**ASIGNACIÓN DE CRÉDITOS DEL PROGRAMA 16**

SUBPR	PROY	FIN	F.F.	INC	PPAL	PAR	SPAR	ECON	MON	DENOMINACIÓN	IMPORTE
9	23	4								SERVICIOS ECONOMICOS	277.778
9	23	4	11							Tesoro Nacional	277.778
9	23	4	11	4						<b>Bienes de Uso</b>	<b>277.778</b>
9	23	4	11	4	2					Construcciones	277.778
9	23	4	11	4	2			22		Gastos de Capital	277.778
9	23	4	11	4	2			22	1	Moneda Nacional	277.778
9	24									<b>Ruta Nacional N° 3 - Estancia Sara - Cabo Domingo - Km. 2790,70 - Km. 2829,83</b>	<b>333.333</b>
9	24	4								SERVICIOS ECONOMICOS	333.333
9	24	4	11							Tesoro Nacional	333.333
9	24	4	11	4						<b>Bienes de Uso</b>	<b>333.333</b>
9	24	4	11	4	2					Construcciones	333.333
9	24	4	11	4	2			22		Gastos de Capital	333.333
9	24	4	11	4	2			22	1	Moneda Nacional	333.333
9	25									<b>Ruta Nacional N° 3 - Kosovo - La Herradura - Km. 2974,42 - Km. 3006,28</b>	<b>25.852.000</b>
9	25	4								SERVICIOS ECONOMICOS	25.852.000
9	25	4	11							Tesoro Nacional	25.852.000
9	25	4	11	4						<b>Bienes de Uso</b>	<b>25.852.000</b>
9	25	4	11	4	2					Construcciones	25.852.000
9	25	4	11	4	2			22		Gastos de Capital	25.852.000
9	25	4	11	4	2			22	1	Moneda Nacional	25.852.000
9	26									<b>Ruta Nacional N° 16 - Límite con Chaco - El Quebrachal - Km. 503 - Km.577,55</b>	<b>296.296</b>
9	26	4								SERVICIOS ECONOMICOS	296.296
9	26	4	11							Tesoro Nacional	296.296
9	26	4	11	4						<b>Bienes de Uso</b>	<b>296.296</b>
9	26	4	11	4	2					Construcciones	296.296
9	26	4	11	4	2			22		Gastos de Capital	296.296
9	26	4	11	4	2			22	1	Moneda Nacional	296.296
9	27									<b>Ruta Nacional N° 16 - El Quebrachal - Empalme Ruta Nacional N° 9 y Ruta Nacional N° 34 - Km. 577,55 - Km. 707,25</b>	<b>3.673.111</b>
9	27	4								SERVICIOS ECONOMICOS	3.673.111
9	27	4	11							Tesoro Nacional	3.673.111
9	27	4	11	4						<b>Bienes de Uso</b>	<b>3.673.111</b>
9	27	4	11	4	2					Construcciones	3.673.111


M.H. y F.P.  
16

21



DISTRIBUCIÓN DE LÍMITES DEL GASTO

ASIGNACIÓN DE CRÉDITOS DEL PROGRAMA 16



SUBPR	PROY	FIN	F.F.	INC	PPAL	PAR	SPAR	ECON	MON	DENOMINACIÓN	IMPORTE
9	27	4	11	4	2			22		Gastos de Capital	3.673.111
9	27	4	11	4	2			22	1	Moneda Nacional	3.673.111
9	28									<b>Ruta Nacional N° 34 - Límite con Santiago del Estero - Empalme Ruta Nacional N° 9 - Km. 905,29 - Km. 974</b>	<b>444.000</b>
9	28	4								SERVICIOS ECONOMICOS	444.000
9	28	4	11							Tesoro Nacional	444.000
9	28	4	11	4						<b>Bienes de Uso</b>	<b>444.000</b>
9	28	4	11	4	2					Construcciones	444.000
9	28	4	11	4	2			22		Gastos de Capital	444.000
9	28	4	11	4	2			22	1	Moneda Nacional	444.000
9	29									<b>Ruta Nacional N° 34 - General Mosconi - Límite con Bolivia - Km. 1453 - Km. 1488</b>	<b>6.425.778</b>
9	29	4								SERVICIOS ECONOMICOS	6.425.778
9	29	4	11							Tesoro Nacional	6.425.778
9	29	4	11	4						<b>Bienes de Uso</b>	<b>6.425.778</b>
9	29	4	11	4	2					Construcciones	6.425.778
9	29	4	11	4	2			22		Gastos de Capital	6.425.778
9	29	4	11	4	2			22	1	Moneda Nacional	6.425.778
9	30									<b>Ruta Nacional N° 81 - Pluma de Pato - Empalme Ruta Nacional N° 34 - Km. 1773 - Km. 1863</b>	<b>278.000</b>
9	30	4								SERVICIOS ECONOMICOS	278.000
9	30	4	11							Tesoro Nacional	278.000
9	30	4	11	4						<b>Bienes de Uso</b>	<b>278.000</b>
9	30	4	11	4	2					Construcciones	278.000
9	30	4	11	4	2			22		Gastos de Capital	278.000
9	30	4	11	4	2			22	1	Moneda Nacional	278.000
9	31									<b>Ruta Nacional N° 3 - Acceso Estancia San Pedro - Ruta Provincial N° 2 - Arroyo Pirámides - Km. 1352,13 - Km. 1372,22</b>	<b>360.000</b>
9	31	4								SERVICIOS ECONOMICOS	360.000
9	31	4	11							Tesoro Nacional	360.000
9	31	4	11	4						<b>Bienes de Uso</b>	<b>360.000</b>
9	31	4	11	4	2					Construcciones	360.000
9	31	4	11	4	2			22		Gastos de Capital	360.000
9	31	4	11	4	2			22	1	Moneda Nacional	360.000

M.H. y F.P.  
16

41

DISTRIBUCIÓN DE LÍMITES DEL GASTO  
ASIGNACIÓN DE CRÉDITOS DEL PROGRAMA 16



SUBPR	PROY	FIN	F.F.	INC	PPAL	PAR	SPAR	ECON	MON	DENOMINACIÓN	IMPORTE
9	33									Ruta Nacional N° 3 - Ruta Nacional N° 25 Trelew - Malaspina - Km. 1460 - Km. 1691,45	2.522.667
9	33	4								SERVICIOS ECONOMICOS	2.522.667
9	33	4	11							Tesoro Nacional	2.522.667
9	33	4	11	4						Bienes de Uso	2.522.667
9	33	4	11	4	2					Construcciones	2.522.667
9	33	4	11	4	2			22		Gastos de Capital	2.522.667
9	33	4	11	4	2			22	1	Moneda Nacional	2.522.667
9	34									Ruta Nacional N° 1s40 - Empalme Ruta Nacional N° 23 - Las Bayas	13.402.006
9	34	4								SERVICIOS ECONOMICOS	13.402.006
9	34	4	11							Tesoro Nacional	13.402.006
9	34	4	11	4						Bienes de Uso	13.402.006
9	34	4	11	4	2					Construcciones	13.402.006
9	34	4	11	4	2			22		Gastos de Capital	13.402.006
9	34	4	11	4	2			22	1	Moneda Nacional	13.402.006
9	35									Ruta Nacional N° 1s40 - Las Bayas - Limite Río Negro /Chubut	648.267
9	35	4								SERVICIOS ECONOMICOS	648.267
9	35	4	11							Tesoro Nacional	648.267
9	35	4	11	4						Bienes de Uso	648.267
9	35	4	11	4	2					Construcciones	648.267
9	35	4	11	4	2			22		Gastos de Capital	648.267
9	35	4	11	4	2			22	1	Moneda Nacional	648.267
9	36									Ruta Nacional N° 98 - Empalme Ruta Provincial N° 11 - Empalme Ruta Provincial N° 95	280.000
9	36	4								SERVICIOS ECONOMICOS	280.000
9	36	4	11							Tesoro Nacional	280.000
9	36	4	11	4						Bienes de Uso	280.000
9	36	4	11	4	2					Construcciones	280.000
9	36	4	11	4	2			22		Gastos de Capital	280.000
9	36	4	11	4	2			22	1	Moneda Nacional	280.000
9	37									Ruta Nacional N° 12 - Empalme Ruta Provincial N° 12 y Ruta Provincial N° 32 - Km. 333,49 - Km. 401,43	486.667
9	37	4								SERVICIOS ECONOMICOS	486.667

M.H. y F.P.  
16

21

**DISTRIBUCIÓN DE LÍMITES DEL GASTO**  
**ASIGNACIÓN DE CRÉDITOS DEL PROGRAMA 16**




SUBPR	PROY	FIN	F.F.	INC	PPAL	PAR	SPAR	ECON	MON	DENOMINACIÓN	IMPORTE
9	37	4	11							Tesoro Nacional	486.667
9	37	4	11	4						<b>Bienes de Uso</b>	<b>486.667</b>
9	37	4	11	4	2					Construcciones	486.667
9	37	4	11	4	2			22		Gastos de Capital	486.667
9	37	4	11	4	2			22	1	Moneda Nacional	486.667
9	38									<b>Ruta Nacional N° 12 - Cerrito - Empalme</b> <b>Ruta Nacional N° 127 - Km. 489,21 - Km. 500,48</b>	<b>444.444</b>
9	38	4								SERVICIOS ECONOMICOS	444.444
9	38	4	11							Tesoro Nacional	444.444
9	38	4	11	4						<b>Bienes de Uso</b>	<b>444.444</b>
9	38	4	11	4	2					Construcciones	444.444
9	38	4	11	4	2			22		Gastos de Capital	444.444
9	38	4	11	4	2			22	1	Moneda Nacional	444.444
9	40									<b>Ruta Nacional N°52 Km. 194,02 - Km. 257,06 - Empalme Ruta Provincial N° 70 - Límite con Chile</b>	<b>825.917</b>
9	40	4								SERVICIOS ECONOMICOS	825.917
9	40	4	11							Tesoro Nacional	825.917
9	40	4	11	4						<b>Bienes de Uso</b>	<b>825.917</b>
9	40	4	11	4	2					Construcciones	825.917
9	40	4	11	4	2			22		Gastos de Capital	825.917
9	40	4	11	4	2			22	1	Moneda Nacional	825.917
9	41									<b>Ruta Nacional N°79 Ulapes - Desiderio Tello Km. 96,42 - Km. 137,82 - Bacheo y Repavimentación</b>	<b>185.185</b>
9	41	4								SERVICIOS ECONOMICOS	185.185
9	41	4	11							Tesoro Nacional	185.185
9	41	4	11	4						<b>Bienes de Uso</b>	<b>185.185</b>
9	41	4	11	4	2					Construcciones	185.185
9	41	4	11	4	2			22		Gastos de Capital	185.185
9	41	4	11	4	2			22	1	Moneda Nacional	185.185
9	43									<b>Ruta Nacional N°98 Los Tableros - Pinto Km. 241 - Km, 285 - Desbosque, Terraplén, Perfilado</b>	<b>416.667</b>
9	43	4								SERVICIOS ECONOMICOS	416.667
9	43	4	11							Tesoro Nacional	416.667
9	43	4	11	4						<b>Bienes de Uso</b>	<b>416.667</b>

M.H. y F.P.  
16

11

DISTRIBUCIÓN DE LÍMITES DEL GASTO

ASIGNACIÓN DE CRÉDITOS DEL PROGRAMA 16



SUBPR	PROY	FIN	F.F.	INC	PPAL	PAR	SPAR	ECON	MON	DENOMINACIÓN	IMPORTE
9	43	4	11	4	2					Construcciones	416.667
9	43	4	11	4	2			22		Gastos de Capital	416.667
9	43	4	11	4	2			22	1	Moneda Nacional	416.667
9	45									Ruta Nacional N°131- Crespo - Arroyo La Ensenada - Km. 21,30 - Km. 23,30 - Construcción de Minirotondas Calles Alberdi, Pasteur y Linars Cardozo, en Libertador San Martin - Provincia de Entre Ríos	416.667
9	45	4								SERVICIOS ECONOMICOS	416.667
9	45	4	11							Tesoro Nacional	416.667
9	45	4	11	4						Bienes de Uso	416.667
9	45	4	11	4	2					Construcciones	416.667
9	45	4	11	4	2			22		Gastos de Capital	416.667
9	45	4	11	4	2			22	1	Moneda Nacional	416.667
9	46									Ruta Nacional N°12 Empalme Ruta Provincial N° 1 - Río Guayquiraró Límite con Corrientes - Km. 604,7 - Km. 647,2 - Bacheo Fresado y Repavimentación de Calzada	444.444
9	46	4								SERVICIOS ECONOMICOS	444.444
9	46	4	11							Tesoro Nacional	444.444
9	46	4	11	4						Bienes de Uso	444.444
9	46	4	11	4	2					Construcciones	444.444
9	46	4	11	4	2			22		Gastos de Capital	444.444
9	46	4	11	4	2			22	1	Moneda Nacional	444.444
9	47									Ruta Nacional N° 34 - Tramo: Empalme Ruta Nacional N° 50 - Embarcación - Sección: Km. 1329 - Km. 1348	277.778
9	47	4								SERVICIOS ECONOMICOS	277.778
9	47	4	11							Tesoro Nacional	277.778
9	47	4	11	4						Bienes de Uso	277.778
9	47	4	11	4	2					Construcciones	277.778
9	47	4	11	4	2			22		Gastos de Capital	277.778
9	47	4	11	4	2			22	1	Moneda Nacional	277.778
9	48									Ruta Nacional N° 34 - Tramo: Embarcación - Empalme Ruta Nacional N° 81 - Sección: Km. 1348 - Km. 1375	277.778
9	48	4								SERVICIOS ECONOMICOS	277.778
9	48	4	11							Tesoro Nacional	277.778

M.H. y F.P.  
16

11

**DISTRIBUCIÓN DE LÍMITES DEL GASTO**  
**ASIGNACIÓN DE CRÉDITOS DEL PROGRAMA 16**



SUBPR	PROY	FIN	F.F.	INC	PPAL	PAR	SPAR	ECON	MON	DENOMINACIÓN	IMPORTE
9	48	4	11	4						Bienes de Uso	277.778
9	48	4	11	4	2					Construcciones	277.778
9	48	4	11	4	2			22		Gastos de Capital	277.778
9	48	4	11	4	2			22	1	Moneda Nacional	277.778
9	49									<b>Ruta Nacional N° 25 - Tramo: Trelew -Dolavon - Sección: Km. 34,95 - Km. 56,46</b>	<b>444.444</b>
9	49	4								SERVICIOS ECONOMICOS	444.444
9	49	4	11							Tesoro Nacional	444.444
9	49	4	11	4						Bienes de Uso	444.444
9	49	4	11	4	2					Construcciones	444.444
9	49	4	11	4	2			22		Gastos de Capital	444.444
9	49	4	11	4	2			22	1	Moneda Nacional	444.444
9	50									<b>Ruta Nacional N°60 - Tinogasta - Fiambalá - Km.1.324,22 - Km.1.371,20 - Provincia de Catamarca</b>	<b>1.374.083</b>
9	50	4								SERVICIOS ECONOMICOS	1.374.083
9	50	4	11							Tesoro Nacional	1.374.083
9	50	4	11	4						Bienes de Uso	1.374.083
9	50	4	11	4	2					Construcciones	1.374.083
9	50	4	11	4	2			22		Gastos de Capital	1.374.083
9	50	4	11	4	2			22	1	Moneda Nacional	1.374.083
9	51									<b>Ruta Nacional N°60 - Fiambalá - Límite con Chile - Km. 1,547 -1569 - Provincia de Catamarca</b>	<b>277.778</b>
9	51	4								SERVICIOS ECONOMICOS	277.778
9	51	4	11							Tesoro Nacional	277.778
9	51	4	11	4						Bienes de Uso	277.778
9	51	4	11	4	2					Construcciones	277.778
9	51	4	11	4	2			22		Gastos de Capital	277.778
9	51	4	11	4	2			22	1	Moneda Nacional	277.778
9	52									<b>Ruta Nacional N°12 - Límite con Entre Ríos - Arroyo Espíndola - Progresiva 681,84 - Progresiva 688,84 - Provincia de Corrientes</b>	<b>250.000</b>
9	52	4								SERVICIOS ECONOMICOS	250.000
9	52	4	11							Tesoro Nacional	250.000
9	52	4	11	4						Bienes de Uso	250.000
9	52	4	11	4	2					Construcciones	250.000

M.H. y F.P.  
16

11

DISTRIBUCIÓN DE LÍMITES DEL GASTO

ASIGNACIÓN DE CRÉDITOS DEL PROGRAMA 16



SUBPR	PROY	FIN	F.F.	INC	PPAL	PAR	SPAR	ECON	MON	DENOMINACION	IMPORTE
9	52	4	11	4	2			22		Gastos de Capital	250.000
9	52	4	11	4	2			22	1	Moneda Nacional	250.000
9	53									<b>Ruta Nacional N°14 - Empalme Ruta Nacional N°117 - Arroyo Cuay Grande - Progresiva 496,35 - Progresiva 559,62 - Provincia de Corrientes</b>	<b>277.333</b>
9	53	4								SERVICIOS ECONOMICOS	277.333
9	53	4	11							Tesoro Nacional	277.333
9	53	4	11	4						<b>Bienes de Uso</b>	<b>277.333</b>
9	53	4	11	4	2					Construcciones	277.333
9	53	4	11	4	2			22		Gastos de Capital	277.333
9	53	4	11	4	2			22	1	Moneda Nacional	277.333
9	54									<b>Ruta Nacional N°14 - Empalme Ruta Nacional N°117 - Arroyo Cuay Grande - Progresiva 559,62 - Progresiva 660,83 - Provincia de Corrientes</b>	<b>276.778</b>
9	54	4								SERVICIOS ECONOMICOS	276.778
9	54	4	11							Tesoro Nacional	276.778
9	54	4	11	4						<b>Bienes de Uso</b>	<b>276.778</b>
9	54	4	11	4	2					Construcciones	276.778
9	54	4	11	4	2			22		Gastos de Capital	276.778
9	54	4	11	4	2			22	1	Moneda Nacional	276.778
9	55									<b>Ruta Nacional N°123 - Empalme Ruta Nacional N°12 - Empalme Ruta Nacional N° 119 - Progresiva 30,82 - Progresiva 104,20 - Provincia de Corrientes</b>	<b>276.667</b>
9	55	4								SERVICIOS ECONOMICOS	276.667
9	55	4	11							Tesoro Nacional	276.667
9	55	4	11	4						<b>Bienes de Uso</b>	<b>276.667</b>
9	55	4	11	4	2					Construcciones	276.667
9	55	4	11	4	2			22		Gastos de Capital	276.667
9	55	4	11	4	2			22	1	Moneda Nacional	276.667
9	56									<b>Ruta Nacional N°136 - Empalme Ruta Nacional N°14 - Limite con Uruguay - Km. 8,5 - Km.37,1 - Provincia de Entre Ríos</b>	<b>277.778</b>
9	56	4								SERVICIOS ECONOMICOS	277.778
9	56	4	11							Tesoro Nacional	277.778
9	56	4	11	4						<b>Bienes de Uso</b>	<b>277.778</b>
9	56	4	11	4	2					Construcciones	277.778

M.H. y F.P.  
16

**DISTRIBUCIÓN DE LÍMITES DEL GASTO**  
**ASIGNACIÓN DE CRÉDITOS DEL PROGRAMA 16**




SUBPR	PROY	FIN	F.F.	INC	PPAL	PAR	SPAR	ECON	MON	DENOMINACIÓN	IMPORTE
9	56	4	11	4	2			22		Gastos de Capital	277.778
9	56	4	11	4	2			22	1	Moneda Nacional	277.778
9	57									<b>Ruta Nacional N°40 - Las Mojarras (Catamarca) - Quilmes (Tucumán) - Sección I: Empalme Ruta Nacional N°39 - Límite con Tucumán y Sección II: Límite con Catamarca - Empalme Ruta Nacional N°357</b>	<b>500.000</b>
9	57	4								SERVICIOS ECONOMICOS	500.000
9	57	4	11							Tesoro Nacional	500.000
9	57	4	11	4						<b>Bienes de Uso</b>	<b>500.000</b>
9	57	4	11	4	2					Construcciones	500.000
9	57	4	11	4	2			22		Gastos de Capital	500.000
9	57	4	11	4	2			22	1	Moneda Nacional	500.000
9	58									<b>Ruta Nacional N°89 - Límite con Chaco - Quimil - Km.311 - Km.383 - Provincia de Santiago del Estero</b>	<b>444.444</b>
9	58	4								SERVICIOS ECONOMICOS	444.444
9	58	4	11							Tesoro Nacional	444.444
9	58	4	11	4						<b>Bienes de Uso</b>	<b>444.444</b>
9	58	4	11	4	2					Construcciones	444.444
9	58	4	11	4	2			22		Gastos de Capital	444.444
9	58	4	11	4	2			22	1	Moneda Nacional	444.444
9	59									<b>Ruta Nacional N°65 - Alpachiri - Límite con Catamarca - Km.18,43 - Km.47,59 - Provincia de Tucumán</b>	<b>414.815</b>
9	59	4								SERVICIOS ECONOMICOS	414.815
9	59	4	11							Tesoro Nacional	414.815
9	59	4	11	4						<b>Bienes de Uso</b>	<b>414.815</b>
9	59	4	11	4	2					Construcciones	414.815
9	59	4	11	4	2			22		Gastos de Capital	414.815
9	59	4	11	4	2			22	1	Moneda Nacional	414.815
9	60									<b>Ruta Nacional N°35 - Winifreda - Eduardo Castex - Km.370,72 - Km.404,48 - Provincia de La Pampa</b>	<b>587.989</b>
9	60	4								SERVICIOS ECONOMICOS	587.989
9	60	4	11							Tesoro Nacional	587.989
9	60	4	11	4						<b>Bienes de Uso</b>	<b>587.989</b>
9	60	4	11	4	2					Construcciones	587.989

M.H. y F.P.  
16

41

DISTRIBUCIÓN DE LÍMITES DEL GASTO

ASIGNACIÓN DE CRÉDITOS DEL PROGRAMA 16



SUBPR	PROY	FIN	F.F.	INC	PPAL	PAR	SPAR	ECON	MON	DENOMINACIÓN	IMPORTE
9	60	4	11	4	2			22		Gastos de Capital	587.989
9	60	4	11	4	2			22	1	Moneda Nacional	587.989
9	61									<b>Ruta Nacional N°40 - Chos Malal - Limite con Mendoza - Km. 2.628 - Km.2.672 - Provincia de Neuquén</b>	<b>181.481</b>
9	61	4								SERVICIOS ECONOMICOS	181.481
9	61	4	11							Tesoro Nacional	181.481
9	61	4	11	4						<b>Bienes de Uso</b>	<b>181.481</b>
9	61	4	11	4	2					Construcciones	181.481
9	61	4	11	4	2			22		Gastos de Capital	181.481
9	61	4	11	4	2			22	1	Moneda Nacional	181.481
9	62									<b>Ruta Nacional N°149 - Puente Río San Juan (Pachaco) - Empalme Ruta Provincial N°436 - Km.193 - Km.244 - Provincia de San Juan</b>	<b>237.037</b>
9	62	4								SERVICIOS ECONOMICOS	237.037
9	62	4	11							Tesoro Nacional	237.037
9	62	4	11	4						<b>Bienes de Uso</b>	<b>237.037</b>
9	62	4	11	4	2					Construcciones	237.037
9	62	4	11	4	2			22		Gastos de Capital	237.037
9	62	4	11	4	2			22	1	Moneda Nacional	237.037
9	63									<b>Ruta Nacional N°141 - Limite con La Rioja - Empalme Ruta Provincial N°510 (Marayes) - Km.81,960 - Km.102,66 - Provincia de San Juan</b>	<b>527.689</b>
9	63	4								SERVICIOS ECONOMICOS	527.689
9	63	4	11							Tesoro Nacional	527.689
9	63	4	11	4						<b>Bienes de Uso</b>	<b>527.689</b>
9	63	4	11	4	2					Construcciones	527.689
9	63	4	11	4	2			22		Gastos de Capital	527.689
9	63	4	11	4	2			22	1	Moneda Nacional	527.689
9	64									<b>Ruta Nacional N° 131 - Empalme Ruta Nacional N°12 - Empalme Ruta Provincial N° 11</b>	<b>444.444</b>
9	64	4								SERVICIOS ECONOMICOS	444.444
9	64	4	11							Tesoro Nacional	444.444
9	64	4	11	4						<b>Bienes de Uso</b>	<b>444.444</b>
9	64	4	11	4	2					Construcciones	444.444
9	64	4	11	4	2			22		Gastos de Capital	444.444

M.H. y F.P.  
16

4



**DISTRIBUCIÓN DE LÍMITES DEL GASTO**  
**ASIGNACIÓN DE CRÉDITOS DEL PROGRAMA 16**



SUBPR	PROY	FIN	F.F.	INC	PPAL	PAR	SPAR	ECON	MON	DENOMINACIÓN	IMPORTE
9	64	4	11	4	2			22	1	Moneda Nacional	444.444
9	65									Ruta Nacional N° 147 - Tramo: Río el Médano - La Chañarienta	444.444
9	65	4								SERVICIOS ECONOMICOS	444.444
9	65	4	11							Tesoro Nacional	444.444
9	65	4	11	4						Bienes de Uso	444.444
9	65	4	11	4	2					Construcciones	444.444
9	65	4	11	4	2			22		Gastos de Capital	444.444
9	65	4	11	4	2			22	1	Moneda Nacional	444.444
9	66									Ruta Nacional N° 95 - Tramo: Empalme Ruta Provincial N° 17 - Empalme Ruta Provincial N° 2 - Sección: Km. 711,58 - Km. 728,58	315.611
9	66	4								SERVICIOS ECONOMICOS	315.611
9	66	4	11							Tesoro Nacional	315.611
9	66	4	11	4						Bienes de Uso	315.611
9	66	4	11	4	2					Construcciones	315.611
9	66	4	11	4	2			22		Gastos de Capital	315.611
9	66	4	11	4	2			22	1	Moneda Nacional	315.611
9	67									Ruta Nacional N° 95 - Tramo: Empalme Ruta Provincial N° 17 - Empalme Ruta Provincial N° 2 - Sección: Km. 728,58 - Km. 748,0	302.322
9	67	4								SERVICIOS ECONOMICOS	302.322
9	67	4	11							Tesoro Nacional	302.322
9	67	4	11	4						Bienes de Uso	302.322
9	67	4	11	4	2					Construcciones	302.322
9	67	4	11	4	2			22		Gastos de Capital	302.322
9	67	4	11	4	2			22	1	Moneda Nacional	302.322
9	68									Ruta Nacional N° 95 - Tramo: Empalme Ruta Provincial N° 17 - Empalme Ruta Provincial N° 2 - Sección: km. 748,0 - km. 768,15	274.111
9	68	4								SERVICIOS ECONOMICOS	274.111
9	68	4	11							Tesoro Nacional	274.111
9	68	4	11	4						Bienes de Uso	274.111
9	68	4	11	4	2					Construcciones	274.111
9	68	4	11	4	2			22		Gastos de Capital	274.111
9	68	4	11	4	2			22	1	Moneda Nacional	274.111

M.H. y F.P.  
16

4

DISTRIBUCIÓN DE LÍMITES DEL GASTO

ASIGNACIÓN DE CRÉDITOS DEL PROGRAMA 16




SUBPR	PROY	FIN	F.F.	INC	PPAL	PAR	SPAR	ECON	MON	DENOMINACIÓN	IMPORTE
9	69									Ruta Nacional N° 150 - Tramo: Empalme Ruta Nacional N° 40, San Roque - Empalme Ruta Nacional N° 149, Las Flores - Sección: Km. 223 - Km. 236	497.778
9	69	4								SERVICIOS ECONOMICOS	497.778
9	69	4	11							Tesoro Nacional	497.778
9	69	4	11	4						Bienes de Uso	497.778
9	69	4	11	4	2					Construcciones	497.778
9	69	4	11	4	2			22		Gastos de Capital	497.778
9	69	4	11	4	2			22	1	Moneda Nacional	497.778
9	70									Ruta Nacional N° 150 - Tramo: Las Flores - Peñasquito - Sección: Km. 295,65 - Km. 323,36	1.722.222
9	70	4								SERVICIOS ECONOMICOS	1.722.222
9	70	4	11							Tesoro Nacional	1.722.222
9	70	4	11	4						Bienes de Uso	1.722.222
9	70	4	11	4	2					Construcciones	1.722.222
9	70	4	11	4	2			22		Gastos de Capital	1.722.222
9	70	4	11	4	2			22	1	Moneda Nacional	1.722.222
9	71									Ruta Nacional N° 168 - Tramo: Viaducto Laguna Setubal - Túnel Subfluvial - Sección: Km. 0,00 - Km. 17,00	268.622
9	71	4								SERVICIOS ECONOMICOS	268.622
9	71	4	11							Tesoro Nacional	268.622
9	71	4	11	4						Bienes de Uso	268.622
9	71	4	11	4	2					Construcciones	268.622
9	71	4	11	4	2			22		Gastos de Capital	268.622
9	71	4	11	4	2			22	1	Moneda Nacional	268.622
9	72									Ruta Nacional N° A007 / 1V11 - Tramo: Empalme Ruta Nacional N° 168 - Empalme Ruta Nacional N° 1V11 y Empalme Ruta Nacional A007 - Empalme Ruta Nacional N° 11 - Sección: Km. 0 - Km. 13,8 y Km. 0 - Km. 22,7	273.244
9	72	4								SERVICIOS ECONOMICOS	273.244
9	72	4	11							Tesoro Nacional	273.244
9	72	4	11	4						Bienes de Uso	273.244
9	72	4	11	4	2					Construcciones	273.244
9	72	4	11	4	2			22		Gastos de Capital	273.244
9	72	4	11	4	2			22	1	Moneda Nacional	273.244

M.H. y F.P.  
16

4

DISTRIBUCIÓN DE LÍMITES DEL GASTO

ASIGNACIÓN DE CRÉDITOS DEL PROGRAMA 16



SUBPR	PROY	FIN	F.F.	INC	PPAL	PAR	SPAR	ECON	MON	DENOMINACIÓN	IMPORTE
9	73									Ruta Nacional N° 154 - Tramo: Empalme Ruta Nacional N°35 - Km. 111,20 - Sección: Km. 0,00 - Km. 111,20	420.433
9	73	4								SERVICIOS ECONOMICOS	420.433
9	73	4	11							Tesoro Nacional	420.433
9	73	4	11	4						Bienes de Uso	420.433
9	73	4	11	4	2					Construcciones	420.433
9	73	4	11	4	2			22		Gastos de Capital	420.433
9	73	4	11	4	2			22	1	Moneda Nacional	420.433
9	74									Ruta Nacional N° 260 - Tramo: Empalme Ruta Nacional N° 40 - Limite con Chile - Sección: km 0,00 - km 104,63	507.111
9	74	4								SERVICIOS ECONOMICOS	507.111
9	74	4	11							Tesoro Nacional	507.111
9	74	4	11	4						Bienes de Uso	507.111
9	74	4	11	4	2					Construcciones	507.111
9	74	4	11	4	2			22		Gastos de Capital	507.111
9	74	4	11	4	2			22	1	Moneda Nacional	507.111
9	75									Ruta Nacional N° 40 - Tramo: San Martin de los Andes (Entrada) - Acc. A Va. Ruca Hue - Sección: km 2211,43 - km 2220,09	433.333
9	75	4								SERVICIOS ECONOMICOS	433.333
9	75	4	11							Tesoro Nacional	433.333
9	75	4	11	4						Bienes de Uso	433.333
9	75	4	11	4	2					Construcciones	433.333
9	75	4	11	4	2			22		Gastos de Capital	433.333
9	75	4	11	4	2			22	1	Moneda Nacional	433.333
9	76									Ruta Nacional N° 40 - Tramo: Las Lajas - Chos Malal - Sección: Km. 2.554 - Km. 2.600	333.333
9	76	4								SERVICIOS ECONOMICOS	333.333
9	76	4	11							Tesoro Nacional	333.333
9	76	4	11	4						Bienes de Uso	333.333
9	76	4	11	4	2					Construcciones	333.333
9	76	4	11	4	2			22		Gastos de Capital	333.333
9	76	4	11	4	2			22	1	Moneda Nacional	333.333

M.H. y F.P.  
16

4

DISTRIBUCIÓN DE LÍMITES DEL GASTO

ASIGNACIÓN DE CRÉDITOS DEL PROGRAMA 16



SUBPR	PROY	FIN	F.F.	INC	PPAL	PAR	SPAR	ECON	MON	DENOMINACIÓN	IMPORTE
9	77									Ruta Nacional N° 38 - Tramo: Límite con Córdoba - Empalme Ruta Nacional N° 79 - Sección: Km. 211,58 - Km. 287,54	1.111.111
9	77	4								SERVICIOS ECONOMICOS	1.111.111
9	77	4	11							Tesoro Nacional	1.111.111
9	77	4	11	4						Bienes de Uso	1.111.111
9	77	4	11	4	2					Construcciones	1.111.111
9	77	4	11	4	2			22		Gastos de Capital	1.111.111
9	77	4	11	4	2			22	1	Moneda Nacional	1.111.111
9	78									Ruta Nacional N° 40 - Tramo: Límite con San Juan - Km. 3.743 - Sección: Km. 3.711 - Km. 3.743	1.111.111
9	78	4								SERVICIOS ECONOMICOS	1.111.111
9	78	4	11							Tesoro Nacional	1.111.111
9	78	4	11	4						Bienes de Uso	1.111.111
9	78	4	11	4	2					Construcciones	1.111.111
9	78	4	11	4	2			22		Gastos de Capital	1.111.111
9	78	4	11	4	2			22	1	Moneda Nacional	1.111.111
9	79									Ruta Nacional N° 79 - Tramo: Desiderio Tello - Catuna - Sección: Km. 137,27 - Km. 172,18	833.333
9	79	4								SERVICIOS ECONOMICOS	833.333
9	79	4	11							Tesoro Nacional	833.333
9	79	4	11	4						Bienes de Uso	833.333
9	79	4	11	4	2					Construcciones	833.333
9	79	4	11	4	2			22		Gastos de Capital	833.333
9	79	4	11	4	2			22	1	Moneda Nacional	833.333
9	80									Ruta Nacional N° 141 - Tramo: Empalme Ruta Nacional N° 79 - Límite San Juan / La Rioja - Sección: Km. 0,00 - Km. 81,96	833.333
9	80	4								SERVICIOS ECONOMICOS	833.333
9	80	4	11							Tesoro Nacional	833.333
9	80	4	11	4						Bienes de Uso	833.333
9	80	4	11	4	2					Construcciones	833.333
9	80	4	11	4	2			22		Gastos de Capital	833.333
9	80	4	11	4	2			22	1	Moneda Nacional	833.333
9	81									Ruta Nacional N° 9 - Tramo: Carcaraña - Cañada de Gómez - Sección: Puente sobre Río Carcaraña	655.556

M.H. y F.P.  
16

A

**DISTRIBUCIÓN DE LÍMITES DEL GASTO**  
**ASIGNACIÓN DE CRÉDITOS DEL PROGRAMA 16**



SUBPR	PROY	FIN	F.F.	INC	PPAL	PAR	SPAR	ECON	MON	DENOMINACIÓN	IMPORTE
-------	------	-----	------	-----	------	-----	------	------	-----	--------------	---------

9	81	4								SERVICIOS ECONOMICOS	655.556
9	81	4	11							Tesoro Nacional	655.556
9	81	4	11	4						<b>Bienes de Uso</b>	<b>655.556</b>
9	81	4	11	4	2					Construcciones	655.556
9	81	4	11	4	2			22		Gastos de Capital	655.556
9	81	4	11	4	2			22	1	Moneda Nacional	655.556
9	82									<b>Ruta Nacional N° 118; Tramo: Empalme Ruta Provincial N° 5 - Empalme Ruta Nacional N° 12; Sección: km. 136,88 - km. 196,06</b>	<b>353.333</b>
9	82	4								SERVICIOS ECONOMICOS	353.333
9	82	4	11							Tesoro Nacional	353.333
9	82	4	11	4						<b>Bienes de Uso</b>	<b>353.333</b>
9	82	4	11	4	2					Construcciones	353.333
9	82	4	11	4	2			22		Gastos de Capital	353.333
9	82	4	11	4	2			22	1	Moneda Nacional	353.333
9	83									<b>Ruta Nacional N° 40; Tramo: Límite Neuquén / Mendoza - Empalme Ruta Provincial N° 221 ; Sección: KM. 2740,59 - KM. 2776,68</b>	<b>740.741</b>
9	83	4								SERVICIOS ECONOMICOS	740.741
9	83	4	11							Tesoro Nacional	740.741
9	83	4	11	4						<b>Bienes de Uso</b>	<b>740.741</b>
9	83	4	11	4	2					Construcciones	740.741
9	83	4	11	4	2			22		Gastos de Capital	740.741
9	83	4	11	4	2			22	1	Moneda Nacional	740.741
9	84									<b>Ruta Nacional N° 40; Tramo: Adan Quiroga - Tucunuco; Sección: km. 3559,48 - km. 3575,34</b>	<b>622.222</b>
9	84	4								SERVICIOS ECONOMICOS	622.222
9	84	4	11							Tesoro Nacional	622.222
9	84	4	11	4						<b>Bienes de Uso</b>	<b>622.222</b>
9	84	4	11	4	2					Construcciones	622.222
9	84	4	11	4	2			22		Gastos de Capital	622.222
9	84	4	11	4	2			22	1	Moneda Nacional	622.222
9	85									<b>Ruta Nacional N° 16; Tramo: El Caburé - Límite Chaco / Salta; Sección: km. 386,6 - km. 502,6</b>	<b>444.444</b>

M.H. y F.P.  
16

A

DISTRIBUCIÓN DE LÍMITES DEL GASTO

ASIGNACIÓN DE CRÉDITOS DEL PROGRAMA 16



SUBPR	PROY	FIN	F.F.	INC	PPAL	PAR	SPAR	ECON	MON	DENOMINACIÓN	IMPORTE
9	85	4								SERVICIOS ECONOMICOS	444.444
9	85	4	11							Tesoro Nacional	444.444
<b>9</b>	<b>85</b>	<b>4</b>	<b>11</b>	<b>4</b>						<b>Bienes de Uso</b>	<b>444.444</b>
9	85	4	11	4	2					Construcciones	444.444
9	85	4	11	4	2			22		Gastos de Capital	444.444
9	85	4	11	4	2			22	1	Moneda Nacional	444.444
<b>9</b>	<b>86</b>									<b>Ruta Nacional N° 95; Tramo: Límite Chaco - Empalme Ruta Nacional N° 81; Sección: Puente Lavalle - Empalme Ruta Nacional N° 81</b>	<b>416.667</b>
9	86	4								SERVICIOS ECONOMICOS	416.667
9	86	4	11							Tesoro Nacional	416.667
<b>9</b>	<b>86</b>	<b>4</b>	<b>11</b>	<b>4</b>						<b>Bienes de Uso</b>	<b>416.667</b>
9	86	4	11	4	2					Construcciones	416.667
9	86	4	11	4	2			22		Gastos de Capital	416.667
9	86	4	11	4	2			22	1	Moneda Nacional	416.667
<b>9</b>	<b>87</b>									<b>Ruta Nacional N° 86; Tramo: General Güemes - Posta Cambio Zalazar ; Sección: General Güemes - San Martín 2</b>	<b>366.667</b>
9	87	4								SERVICIOS ECONOMICOS	366.667
9	87	4	11							Tesoro Nacional	366.667
<b>9</b>	<b>87</b>	<b>4</b>	<b>11</b>	<b>4</b>						<b>Bienes de Uso</b>	<b>366.667</b>
9	87	4	11	4	2					Construcciones	366.667
9	87	4	11	4	2			22		Gastos de Capital	366.667
9	87	4	11	4	2			22	1	Moneda Nacional	366.667
<b>9</b>	<b>88</b>									<b>Ruta Nacional N° 86; Tramo: General Güemes - Posta Cambio Zalazar ; Sección: San Martín 2 - Lugones</b>	<b>366.667</b>
9	88	4								SERVICIOS ECONOMICOS	366.667
9	88	4	11							Tesoro Nacional	366.667
<b>9</b>	<b>88</b>	<b>4</b>	<b>11</b>	<b>4</b>						<b>Bienes de Uso</b>	<b>366.667</b>
9	88	4	11	4	2					Construcciones	366.667
9	88	4	11	4	2			22		Gastos de Capital	366.667
9	88	4	11	4	2			22	1	Moneda Nacional	366.667
<b>10</b>										<b>Obras de Seguridad Vial en Acceso a Puentes</b>	<b>31.792.183</b>
<b>10</b>	<b>1</b>									<b>Obras de Seguridad Vial en Accesos a Puentes - Rutas Varias - Provincia de Entre Ríos</b>	<b>388.889</b>

M.H. y F.P.  
16

A

**DISTRIBUCIÓN DE LÍMITES DEL GASTO**  
**ASIGNACIÓN DE CRÉDITOS DEL PROGRAMA 16**



SUBPR	PROY	FIN	F.F.	INC	PPAL	PAR	SPAR	ECON	MON	DENOMINACIÓN	IMPORTE
10	1	4								SERVICIOS ECONOMICOS	388.889
10	1	4	11							Tesoro Nacional	388.889
<b>10</b>	<b>1</b>	<b>4</b>	<b>11</b>	<b>4</b>						<b>Bienes de Uso</b>	<b>388.889</b>
10	1	4	11	4	2					Construcciones	388.889
10	1	4	11	4	2			22		Gastos de Capital	388.889
10	1	4	11	4	2			22	1	Moneda Nacional	388.889
<b>10</b>	<b>2</b>									<b>Obras de Seguridad Vial en Accesos a Puentes - Rutas Varias - Provincia de Jujuy</b>	<b>388.889</b>
10	2	4								SERVICIOS ECONOMICOS	388.889
10	2	4	11							Tesoro Nacional	388.889
<b>10</b>	<b>2</b>	<b>4</b>	<b>11</b>	<b>4</b>						<b>Bienes de Uso</b>	<b>388.889</b>
10	2	4	11	4	2					Construcciones	388.889
10	2	4	11	4	2			22		Gastos de Capital	388.889
10	2	4	11	4	2			22	1	Moneda Nacional	388.889
<b>10</b>	<b>3</b>									<b>Obras de Seguridad Vial en Accesos a Puentes - Rutas Varias - Provincia de Salta</b>	<b>388.889</b>
10	3	4								SERVICIOS ECONOMICOS	388.889
10	3	4	11							Tesoro Nacional	388.889
<b>10</b>	<b>3</b>	<b>4</b>	<b>11</b>	<b>4</b>						<b>Bienes de Uso</b>	<b>388.889</b>
10	3	4	11	4	2					Construcciones	388.889
10	3	4	11	4	2			22		Gastos de Capital	388.889
10	3	4	11	4	2			22	1	Moneda Nacional	388.889
<b>10</b>	<b>4</b>									<b>Obras de Seguridad Vial en Accesos a Puentes - Rutas Varias - Provincia de Santa Fe</b>	<b>388.889</b>
10	4	4								SERVICIOS ECONOMICOS	388.889
10	4	4	11							Tesoro Nacional	388.889
<b>10</b>	<b>4</b>	<b>4</b>	<b>11</b>	<b>4</b>						<b>Bienes de Uso</b>	<b>388.889</b>
10	4	4	11	4	2					Construcciones	388.889
10	4	4	11	4	2			22		Gastos de Capital	388.889
10	4	4	11	4	2			22	1	Moneda Nacional	388.889
<b>10</b>	<b>5</b>									<b>Ruta Nacional N°38 - Limite con La Rioja - Capayán - Provincia de Catamarca</b>	<b>259.259</b>
10	5	4								SERVICIOS ECONOMICOS	259.259
10	5	4	11							Tesoro Nacional	259.259
<b>10</b>	<b>5</b>	<b>4</b>	<b>11</b>	<b>4</b>						<b>Bienes de Uso</b>	<b>259.259</b>

M.H. y F.P.  
16

A

DISTRIBUCIÓN DE LÍMITES DEL GASTO

ASIGNACIÓN DE CRÉDITOS DEL PROGRAMA 16



SUBPR	PROY	FIN	F.F.	INC	PPAL	PAR	SPAR	ECON	MON	DENOMINACIÓN	IMPORTE
10	5	4	11	4	2					Construcciones	259.259
10	5	4	11	4	2			22		Gastos de Capital	259.259
10	5	4	11	4	2			22	1	Moneda Nacional	259.259
10	6									<b>Ruta Nacional N°38 - Límite Catamarca/ Tucumán - Paradores sobre Ruta Nacional N° 38 Norte - Provincia de Catamarca</b>	<b>333.333</b>
10	6	4								SERVICIOS ECONOMICOS	333.333
10	6	4	11							Tesoro Nacional	333.333
10	6	4	11	4						<b>Bienes de Uso</b>	<b>333.333</b>
10	6	4	11	4	2					Construcciones	333.333
10	6	4	11	4	2			22		Gastos de Capital	333.333
10	6	4	11	4	2			22	1	Moneda Nacional	333.333
10	7									<b>Ruta Nacional N°16 - Quitilipi - Presidente Roque Sáenz Peña - Empalme Ruta Provincial N°4 (Km.157,22) - Provincia del Chaco</b>	<b>244.444</b>
10	7	4								SERVICIOS ECONOMICOS	244.444
10	7	4	11							Tesoro Nacional	244.444
10	7	4	11	4						<b>Bienes de Uso</b>	<b>244.444</b>
10	7	4	11	4	2					Construcciones	244.444
10	7	4	11	4	2			22		Gastos de Capital	244.444
10	7	4	11	4	2			22	1	Moneda Nacional	244.444
10	8									<b>Ruta Nacional N°89 - Empalme Ruta Provincial N°19 - General Pinedo - Travesía Urbana por General Pinedo - Provincia del Chaco</b>	<b>217.778</b>
10	8	4								SERVICIOS ECONOMICOS	217.778
10	8	4	11							Tesoro Nacional	217.778
10	8	4	11	4						<b>Bienes de Uso</b>	<b>217.778</b>
10	8	4	11	4	2					Construcciones	217.778
10	8	4	11	4	2			22		Gastos de Capital	217.778
10	8	4	11	4	2			22	1	Moneda Nacional	217.778
10	9									<b>Ruta Nacional N°12 - Corrientes - Itatí - Progresiva 1.056,53 - Progresiva 1.089.17 - Provincia de Corrientes</b>	<b>272.222</b>
10	9	4								SERVICIOS ECONOMICOS	272.222
10	9	4	11							Tesoro Nacional	272.222
10	9	4	11	4						<b>Bienes de Uso</b>	<b>272.222</b>
10	9	4	11	4	2					Construcciones	272.222


M.H. y F.P.  
16

1



DISTRIBUCIÓN DE LÍMITES DEL GASTO

ASIGNACIÓN DE CRÉDITOS DEL PROGRAMA 16




SUBPR	PROY	FIN	F.F.	INC	PPAL	PAR	SPAR	ECON	MON	DENOMINACIÓN	IMPORTE
10	9	4	11	4	2			22		Gastos de Capital	272.222
10	9	4	11	4	2			22	1	Moneda Nacional	272.222
10	11									<b>Obras de Seguridad en Rutas Varias - Zona Norte : Provincia de Córdoba, Provincia de Tucumán, Provincia de Salta, Provincia de Jujuy, Provincia de Santa Fe, Provincia de La Rioja, Provincia de Catamarca y Provincia de Santiago del Estero</b>	<b>666.667</b>
10	11	4								SERVICIOS ECONOMICOS	666.667
10	11	4	11							Tesoro Nacional	666.667
10	11	4	11	4						<b>Bienes de Uso</b>	<b>666.667</b>
10	11	4	11	4	2					Construcciones	666.667
10	11	4	11	4	2			22		Gastos de Capital	666.667
10	11	4	11	4	2			22	1	Moneda Nacional	666.667
10	12									<b>Obras de Seguridad en Rutas Varias - Zona Litoral: Provincia de Santa Fe, Provincia de Corrientes, Provincia de Misiones, Provincia de Entre Ríos, Provincia del Chaco y Provincia de La Rioja</b>	<b>666.667</b>
10	12	4								SERVICIOS ECONOMICOS	666.667
10	12	4	11							Tesoro Nacional	666.667
10	12	4	11	4						<b>Bienes de Uso</b>	<b>666.667</b>
10	12	4	11	4	2					Construcciones	666.667
10	12	4	11	4	2			22		Gastos de Capital	666.667
10	12	4	11	4	2			22	1	Moneda Nacional	666.667
10	13									<b>Obras de Seguridad en Rutas Varias - Zona Centro: Provincia de Buenos Aires, Provincia de Córdoba, Provincia de Mendoza , Provincia de San Juan, Provincia de San Luis y Provincia de La Pampa</b>	<b>666.667</b>
10	13	4								SERVICIOS ECONOMICOS	666.667
10	13	4	11							Tesoro Nacional	666.667
10	13	4	11	4						<b>Bienes de Uso</b>	<b>666.667</b>
10	13	4	11	4	2					Construcciones	666.667
10	13	4	11	4	2			22		Gastos de Capital	666.667
10	13	4	11	4	2			22	1	Moneda Nacional	666.667

M.H. y F.P.  
16

A

**DISTRIBUCIÓN DE LÍMITES DEL GASTO**  
**ASIGNACIÓN DE CRÉDITOS DEL PROGRAMA 16**



SUBPR	PROY	FIN	F.F.	INC	PPAL	PAR	SPAR	ECON	MON	DENOMINACIÓN	IMPORTE
10	14									Obras de Seguridad en Rutas Varias - Zona Sur: Provincia de Buenos Aires (19°), Provincia de Río Negro, Provincia de La Pampa, Provincia de Santa Cruz, Provincia de Tierra del Fuego, Provincia de Chubut y Provincia de Neuquén	666.667
10	14	4								SERVICIOS ECONOMICOS	666.667
10	14	4	11							Tesoro Nacional	666.667
10	14	4	11	4						Bienes de Uso	666.667
10	14	4	11	4	2					Construcciones	666.667
10	14	4	11	4	2			22		Gastos de Capital	666.667
10	14	4	11	4	2			22	1	Moneda Nacional	666.667
10	19									Ruta Nacional N°20 - Límite con Córdoba - Empalme Ruta Provincial N°5 - Km.217,18 - Provincia de San Luis	266.667
10	19	4								SERVICIOS ECONOMICOS	266.667
10	19	4	11							Tesoro Nacional	266.667
10	19	4	11	4						Bienes de Uso	266.667
10	19	4	11	4	2					Construcciones	266.667
10	19	4	11	4	2			22		Gastos de Capital	266.667
10	19	4	11	4	2			22	1	Moneda Nacional	266.667
10	20									Ruta Nacional N° 9 - Autopista - Ruta Nacional N° A-008 - Ruta Nacional N° A-012 - Km. 298,51 (Av. Wilde) - Provincia de Santa Fe	422.222
10	20	4								SERVICIOS ECONOMICOS	422.222
10	20	4	11							Tesoro Nacional	422.222
10	20	4	11	4						Bienes de Uso	422.222
10	20	4	11	4	2					Construcciones	422.222
10	20	4	11	4	2			22		Gastos de Capital	422.222
10	20	4	11	4	2			22	1	Moneda Nacional	422.222
10	21									Ruta Nacional A-007 - Empalme Ruta Nacional N°11 - Empalme Ruta Nacional N°168 - Km 6,8 - Acceso a Varadero Sarsotti) - Provincia de Santa Fe	293.889
10	21	4								SERVICIOS ECONOMICOS	293.889
10	21	4	11							Tesoro Nacional	293.889
10	21	4	11	4						Bienes de Uso	293.889
10	21	4	11	4	2					Construcciones	293.889
10	21	4	11	4	2			22		Gastos de Capital	293.889
10	21	4	11	4	2			22	1	Moneda Nacional	293.889

M.H. y F.P.  
16

DISTRIBUCIÓN DE LÍMITES DEL GASTO

ASIGNACIÓN DE CRÉDITOS DEL PROGRAMA 16




SUBPR	PROY	FIN	F.F.	INC	PPAL	PAR	SPAR	ECON	MON	DENOMINACIÓN	IMPORTE
10	22									Ruta Nacional N°34 - Colonia Dora - Garza - Empalme Ruta Provincial N°164 - Km. 563,83 - Km. 642,73 - Provincia de Santiago del Estero	277.778
10	22	4								SERVICIOS ECONOMICOS	277.778
10	22	4	11							Tesoro Nacional	277.778
10	22	4	11	4						Bienes de Uso	277.778
10	22	4	11	4	2					Construcciones	277.778
10	22	4	11	4	2			22		Gastos de Capital	277.778
10	22	4	11	4	2			22	1	Moneda Nacional	277.778
10	23									Ruta Nacional N°34 - Paso Urbano por Selva - Km 403- Km 405 - Provincia de Santiago del Estero	333.333
10	23	4								SERVICIOS ECONOMICOS	333.333
10	23	4	11							Tesoro Nacional	333.333
10	23	4	11	4						Bienes de Uso	333.333
10	23	4	11	4	2					Construcciones	333.333
10	23	4	11	4	2			22		Gastos de Capital	333.333
10	23	4	11	4	2			22	1	Moneda Nacional	333.333
10	24									Ruta Nacional N°65 - Empalme Ruta Nacional N°38 -Limite Tucumán/ Catamarca - Puente sobre Calle Padilla (Concepción) - Provincia de Tucumán	192.593
10	24	4								SERVICIOS ECONOMICOS	192.593
10	24	4	11							Tesoro Nacional	192.593
10	24	4	11	4						Bienes de Uso	192.593
10	24	4	11	4	2					Construcciones	192.593
10	24	4	11	4	2			22		Gastos de Capital	192.593
10	24	4	11	4	2			22	1	Moneda Nacional	192.593
10	25									Ruta Nacional N°9 y Ruta Nacional N°38 - Arroyo Mista - San Miguel de Tucumán - Distribuidor San Cayetano - Provincia de Tucumán	570.370
10	25	4								SERVICIOS ECONOMICOS	570.370
10	25	4	11							Tesoro Nacional	570.370
10	25	4	11	4						Bienes de Uso	570.370
10	25	4	11	4	2					Construcciones	570.370
10	25	4	11	4	2			22		Gastos de Capital	570.370
10	25	4	11	4	2			22	1	Moneda Nacional	570.370

M.H. y F.P.  
16

11

DISTRIBUCIÓN DE LÍMITES DEL GASTO

ASIGNACIÓN DE CRÉDITOS DEL PROGRAMA 16



SUBPR	PROY	FIN	F.F.	INC	PPAL	PAR	SPAR	ECON	MON	DENOMINACIÓN	IMPORTE
10	26									Ruta Nacional N° 154 - Empalme Ruta Provincial N°28 - Empalme Ruta Nacional N°22 - Km.111,00- Km. 136,48 - Provincia de La Pampa	486.033
10	26	4								SERVICIOS ECONOMICOS	486.033
10	26	4	11							Tesoro Nacional	486.033
10	26	4	11	4						Bienes de Uso	486.033
10	26	4	11	4	2					Construcciones	486.033
10	26	4	11	4	2			22		Gastos de Capital	486.033
10	26	4	11	4	2			22	1	Moneda Nacional	486.033
10	27									Ruta Nacional N°143 y Ruta Nacional N°151 - Empalme Ruta Nacional N°V143 - Limite con Mendoza y Empalme Ruta Provincial N°14 - Empalme Ruta Nacional N°143 - Tramo: Santa Isabel ( Km. 268,90 -Km. 270,72) - Algarrobo del Águila (Km.309,00 - Km. 310,00) - Provincia de La Pampa	277.133
10	27	4								SERVICIOS ECONOMICOS	277.133
10	27	4	11							Tesoro Nacional	277.133
10	27	4	11	4						Bienes de Uso	277.133
10	27	4	11	4	2					Construcciones	277.133
10	27	4	11	4	2			22		Gastos de Capital	277.133
10	27	4	11	4	2			22	1	Moneda Nacional	277.133
10	28									Ruta Nacional N°35 - Rotonda Norte Santa Rosa - Empalme Ruta Provincial N°10 - Acceso Norte a Santa Rosa - Km.328,78 - Km. 333,6 - Provincia de La Pampa	274.074
10	28	4								SERVICIOS ECONOMICOS	274.074
10	28	4	11							Tesoro Nacional	274.074
10	28	4	11	4						Bienes de Uso	274.074
10	28	4	11	4	2					Construcciones	274.074
10	28	4	11	4	2			22		Gastos de Capital	274.074
10	28	4	11	4	2			22	1	Moneda Nacional	274.074
10	29									Ruta Nacional N°40 - San Martín de Los Andes - Junín de Los Andes - Km.2.213,28 -Km.2.221,70 - Provincia de Neuquén	400.000
10	29	4								SERVICIOS ECONOMICOS	400.000
10	29	4	11							Tesoro Nacional	400.000
10	29	4	11	4						Bienes de Uso	400.000

M.H. y F.P.  
16

DISTRIBUCIÓN DE LÍMITES DEL GASTO

ASIGNACIÓN DE CRÉDITOS DEL PROGRAMA 16




SUBPR	PROY	FIN	F.F.	INC	PPAL	PAR	SPAR	ECON	MON	DENOMINACIÓN	IMPORTE
10	29	4	11	4	2					Construcciones	400.000
10	29	4	11	4	2			22		Gastos de Capital	400.000
10	29	4	11	4	2			22	1	Moneda Nacional	400.000
10	30									<b>Ruta Nacional N° 40 - Lago Villarino - San Martín de Los Andes - Km. 2.206,6 - Km.2.211,0 - Provincia de Neuquén</b>	<b>2.670.722</b>
10	30	4								SERVICIOS ECONOMICOS	2.670.722
10	30	4	11							Tesoro Nacional	2.670.722
10	30	4	11	4						<b>Bienes de Uso</b>	<b>2.670.722</b>
10	30	4	11	4	2					Construcciones	2.670.722
10	30	4	11	4	2			22		Gastos de Capital	2.670.722
10	30	4	11	4	2			22	1	Moneda Nacional	2.670.722
10	31									<b>Ruta Nacional N°22 - Intersección Ruta Nacional N°250 -Chimpay - Km.1.050 - Provincia de Río Negro</b>	<b>322.222</b>
10	31	4								SERVICIOS ECONOMICOS	322.222
10	31	4	11							Tesoro Nacional	322.222
10	31	4	11	4						<b>Bienes de Uso</b>	<b>322.222</b>
10	31	4	11	4	2					Construcciones	322.222
10	31	4	11	4	2			22		Gastos de Capital	322.222
10	31	4	11	4	2			22	1	Moneda Nacional	322.222
10	32									<b>Ruta Nacional N°22 - Límite con la Provincia de La Pampa - Intersección Ruta Nacional N°250 - Intersección Ruta Nacional N°251 - Provincia de Río Negro</b>	<b>518.519</b>
10	32	4								SERVICIOS ECONOMICOS	518.519
10	32	4	11							Tesoro Nacional	518.519
10	32	4	11	4						<b>Bienes de Uso</b>	<b>518.519</b>
10	32	4	11	4	2					Construcciones	518.519
10	32	4	11	4	2			22		Gastos de Capital	518.519
10	32	4	11	4	2			22	1	Moneda Nacional	518.519
10	33									<b>Ruta Nacional N° 3 - Tramo: Camino a Bahía San Blas - Límite Buenos Aires / Río Negro - Sección: Intersección Av. Juan de la Piedra (Km. 961)</b>	<b>388.889</b>
10	33	4								SERVICIOS ECONOMICOS	388.889
10	33	4	11							Tesoro Nacional	388.889
10	33	4	11	4						<b>Bienes de Uso</b>	<b>388.889</b>
10	33	4	11	4	2					Construcciones	388.889

M.H. y F.P.  
16

1

DISTRIBUCIÓN DE LÍMITES DEL GASTO

ASIGNACIÓN DE CRÉDITOS DEL PROGRAMA 16




SUBPR	PROY	FIN	F.F.	INC	PPAL	PAR	SPAR	ECON	MON	DENOMINACIÓN	IMPORTE
10	33	4	11	4	2			22		Gastos de Capital	388.889
10	33	4	11	4	2			22	1	Moneda Nacional	388.889
10	34									<b>Ruta Nacional N° 3 - Tramo: Teniente Origone - Pedro Luro - Sección: Intersección Acceso a Pedro Luro (Km. 808)</b>	<b>388.889</b>
10	34	4								SERVICIOS ECONOMICOS	388.889
10	34	4	11							Tesoro Nacional	388.889
10	34	4	11	4						<b>Bienes de Uso</b>	<b>388.889</b>
10	34	4	11	4	2					Construcciones	388.889
10	34	4	11	4	2			22		Gastos de Capital	388.889
10	34	4	11	4	2			22	1	Moneda Nacional	388.889
10	35									<b>Ruta Nacional N° 3 - Tramo: Empalme Ruta Nacional N° 3 y Empalme Ruta Nacional N° 33 - Sección: Km. 695,84 - Km. 696,64</b>	<b>416.667</b>
10	35	4								SERVICIOS ECONOMICOS	416.667
10	35	4	11							Tesoro Nacional	416.667
10	35	4	11	4						<b>Bienes de Uso</b>	<b>416.667</b>
10	35	4	11	4	2					Construcciones	416.667
10	35	4	11	4	2			22		Gastos de Capital	416.667
10	35	4	11	4	2			22	1	Moneda Nacional	416.667
10	36									<b>Ruta Nacional N° 76 - Tramo: Villa Unión - Vinchina</b>	<b>711.111</b>
10	36	4								SERVICIOS ECONOMICOS	711.111
10	36	4	11							Tesoro Nacional	711.111
10	36	4	11	4						<b>Bienes de Uso</b>	<b>711.111</b>
10	36	4	11	4	2					Construcciones	711.111
10	36	4	11	4	2			22		Gastos de Capital	711.111
10	36	4	11	4	2			22	1	Moneda Nacional	711.111
10	37									<b>Ruta Nacional N° 40 - Tramo: Cachi - Empalme Ruta Provincial N° 33 - Sección: Km. 4.500,08 - Km. 4.511,98</b>	<b>194.444</b>
10	37	4								SERVICIOS ECONOMICOS	194.444
10	37	4	11							Tesoro Nacional	194.444
10	37	4	11	4						<b>Bienes de Uso</b>	<b>194.444</b>
10	37	4	11	4	2					Construcciones	194.444
10	37	4	11	4	2			22		Gastos de Capital	194.444
10	37	4	11	4	2			22	1	Moneda Nacional	194.444

M.H. y F.P.  
16

A

DISTRIBUCIÓN DE LÍMITES DEL GASTO  
ASIGNACIÓN DE CRÉDITOS DEL PROGRAMA 16




SUBPR	PROY	FIN	F.F.	INC	PPAL	PAR	SPAR	ECON	MON	DENOMINACIÓN	IMPORTE
10	38									Obras de Seguridad - Ruta Nacional N° 141 Tramo: Límite con La Rioja - Bermejo - Sección I: Km. 81,96 - Km. 203,72 y Ruta Nacional N° 20 - Tramo: Límite con San Luis - Empalme Ruta Nacional N° 141 - Sección I: Km. 413,63 - Km. 545,77	1.393.822
10	38	4								SERVICIOS ECONOMICOS	1.393.822
10	38	4	11							Tesoro Nacional	1.393.822
10	38	4	11	4						Bienes de Uso	1.393.822
10	38	4	11	4	2					Construcciones	1.393.822
10	38	4	11	4	2			22		Gastos de Capital	1.393.822
10	38	4	11	4	2			22	1	Moneda Nacional	1.393.822
10	39									Ruta Nacional N° 8 - Tramo: Límite Córdoba / San Luis - Intersección Ex Ruta Nacional N° 8 - Sección: Km. 693,76 - Km. 724,69	333.333
10	39	4								SERVICIOS ECONOMICOS	333.333
10	39	4	11							Tesoro Nacional	333.333
10	39	4	11	4						Bienes de Uso	333.333
10	39	4	11	4	2					Construcciones	333.333
10	39	4	11	4	2			22		Gastos de Capital	333.333
10	39	4	11	4	2			22	1	Moneda Nacional	333.333
10	40									Ruta Nacional N° 7 - Tramo: Límite Córdoba / San Luis - San Luis - Sección: Km. 653,94 - Km. 756,58	277.778
10	40	4								SERVICIOS ECONOMICOS	277.778
10	40	4	11							Tesoro Nacional	277.778
10	40	4	11	4						Bienes de Uso	277.778
10	40	4	11	4	2					Construcciones	277.778
10	40	4	11	4	2			22		Gastos de Capital	277.778
10	40	4	11	4	2			22	1	Moneda Nacional	277.778
10	41									Obra de Seguridad: Barandas Metálicas - Ruta Nacional N° 7 - Tramo: Límite Córdoba / San Luis - Límite Mendoza - Sección: Km. 756,58 - Km. 865,58.	221.389
10	41	4								SERVICIOS ECONOMICOS	221.389
10	41	4	11							Tesoro Nacional	221.389
10	41	4	11	4						Bienes de Uso	221.389
10	41	4	11	4	2					Construcciones	221.389
10	41	4	11	4	2			22		Gastos de Capital	221.389

M.H. y F.P.  
16

*[Handwritten mark]*

**DISTRIBUCIÓN DE LÍMITES DEL GASTO**  
**ASIGNACIÓN DE CRÉDITOS DEL PROGRAMA 16**



SUBPR	PROY	FIN	F.F.	INC	PPAL	PAR	SPAR	ECON	MON	DENOMINACIÓN	IMPORTE
10	41	4	11	4	2			22	1	Moneda Nacional	221.389
10	42									<b>Obra de Seguridad: Repavimentación Rotondas - Ruta Nacional N° 7 - Tramo: Límite Córdoba / San Luis - Límite Mendoza - Sección: km. 653,94 - km. 865,56</b>	<b>311.111</b>
10	42	4								SERVICIOS ECONOMICOS	311.111
10	42	4	11							Tesoro Nacional	311.111
10	42	4	11	4						<b>Bienes de Uso</b>	<b>311.111</b>
10	42	4	11	4	2					Construcciones	311.111
10	42	4	11	4	2			22		Gastos de Capital	311.111
10	42	4	11	4	2			22	1	Moneda Nacional	311.111
10	43									<b>Ruta Nacional N° 7 - Tramo: Alto Pencoso - Límite San Luis / Mendoza - Sección: Km. 863,59 - Km. 865,56</b>	<b>277.778</b>
10	43	4								SERVICIOS ECONOMICOS	277.778
10	43	4	11							Tesoro Nacional	277.778
10	43	4	11	4						<b>Bienes de Uso</b>	<b>277.778</b>
10	43	4	11	4	2					Construcciones	277.778
10	43	4	11	4	2			22		Gastos de Capital	277.778
10	43	4	11	4	2			22	1	Moneda Nacional	277.778
10	44									<b>Ruta Nacional N° 9 - Tramo: Arroyo Seco-Empalme Ruta Nacional N° A012; Sección: Km. 268 - Camino Vecinal de Acceso a Arroyo Seco</b>	<b>267.778</b>
10	44	4								SERVICIOS ECONOMICOS	267.778
10	44	4	11							Tesoro Nacional	267.778
10	44	4	11	4						<b>Bienes de Uso</b>	<b>267.778</b>
10	44	4	11	4	2					Construcciones	267.778
10	44	4	11	4	2			22		Gastos de Capital	267.778
10	44	4	11	4	2			22	1	Moneda Nacional	267.778
10	45									<b>Ruta Nacional N° 95 - Tramo: Pozo Borrado - Villa Minetti - Sección: Acceso a Villa Minetti (Km. 848,49)</b>	<b>282.389</b>
10	45	4								SERVICIOS ECONOMICOS	282.389
10	45	4	11							Tesoro Nacional	282.389
10	45	4	11	4						<b>Bienes de Uso</b>	<b>282.389</b>
10	45	4	11	4	2					Construcciones	282.389
10	45	4	11	4	2			22		Gastos de Capital	282.389
10	45	4	11	4	2			22	1	Moneda Nacional	282.389

M.H. y F.P.  
16

A



DISTRIBUCIÓN DE LÍMITES DEL GASTO

ASIGNACIÓN DE CRÉDITOS DEL PROGRAMA 16



SUBPR	PROY	FIN	F.F.	INC	PPAL	PAR	SPAR	ECON	MON	DENOMINACIÓN	IMPORTE
10	46									Ruta Nacional N° 95 - Tramo: Empalme Ruta Provincial N° 17 - Ruta Nacional N° 98 - Sección: Intersección con Ruta Provincial N° 2 (Km. 768,77)	299.000
10	46	4								SERVICIOS ECONOMICOS	299.000
10	46	4	11							Tesoro Nacional	299.000
10	46	4	11	4						Bienes de Uso	299.000
10	46	4	11	4	2					Construcciones	299.000
10	46	4	11	4	2			22		Gastos de Capital	299.000
10	46	4	11	4	2			22	1	Moneda Nacional	299.000
10	47									Ruta Nacional N° 178 - Tramo: Empalme Ruta Nacional N° 9 - Las Rosas - Sección: Km. 177 - Km. 179 (Las Parejas)	315.611
10	47	4								SERVICIOS ECONOMICOS	315.611
10	47	4	11							Tesoro Nacional	315.611
10	47	4	11	4						Bienes de Uso	315.611
10	47	4	11	4	2					Construcciones	315.611
10	47	4	11	4	2			22		Gastos de Capital	315.611
10	47	4	11	4	2			22	1	Moneda Nacional	315.611
10	48									Ruta Nacional N° 178 - Tramo: Empalme Ruta Nacional N° 9 - Las Rosas - Sección: Km. 201, 3 (Travesía Urbana Las Rosas)	288.167
10	48	4								SERVICIOS ECONOMICOS	288.167
10	48	4	11							Tesoro Nacional	288.167
10	48	4	11	4						Bienes de Uso	288.167
10	48	4	11	4	2					Construcciones	288.167
10	48	4	11	4	2			22		Gastos de Capital	288.167
10	48	4	11	4	2			22	1	Moneda Nacional	288.167
10	49									Ruta Nacional N° 150 - Tramo: Empalme Ruta Nacional N° 40 (San Roque) - Campamento El Vivero Jachal - Sección: Km. 223 - Km. 236	388.889
10	49	4								SERVICIOS ECONOMICOS	388.889
10	49	4	11							Tesoro Nacional	388.889
10	49	4	11	4						Bienes de Uso	388.889
10	49	4	11	4	2					Construcciones	388.889
10	49	4	11	4	2			22		Gastos de Capital	388.889
10	49	4	11	4	2			22	1	Moneda Nacional	388.889

M.H. y F.P.  
16

A

DISTRIBUCIÓN DE LÍMITES DEL GASTO  
ASIGNACIÓN DE CRÉDITOS DEL PROGRAMA 16



SUBPR	PROY	FIN	F.F.	INC	PPAL	PAR	SPAR	ECON	MON	DENOMINACIÓN	IMPORTE
10	50									Ruta Nacional N° 34 Tramo: Pinto - La Banda; Sección: km. 537 - km. 538	288.889
10	50	4								SERVICIOS ECONOMICOS	288.889
10	50	4	11							Tesoro Nacional	288.889
10	50	4	11	4						Bienes de Uso	288.889
10	50	4	11	4	2					Construcciones	288.889
10	50	4	11	4	2			22		Gastos de Capital	288.889
10	50	4	11	4	2			22	1	Moneda Nacional	288.889
10	51									Ruta Nacional N° 34 Tramo: Pinto - La Banda; Sección: km. 552 - km. 554	288.889
10	51	4								SERVICIOS ECONOMICOS	288.889
10	51	4	11							Tesoro Nacional	288.889
10	51	4	11	4						Bienes de Uso	288.889
10	51	4	11	4	2					Construcciones	288.889
10	51	4	11	4	2			22		Gastos de Capital	288.889
10	51	4	11	4	2			22	1	Moneda Nacional	288.889
10	52									Ruta Nacional N° 34; Tramo: Pinto - La Banda; Sección: km. 580 - km. 583	333.333
10	52	4								SERVICIOS ECONOMICOS	333.333
10	52	4	11							Tesoro Nacional	333.333
10	52	4	11	4						Bienes de Uso	333.333
10	52	4	11	4	2					Construcciones	333.333
10	52	4	11	4	2			22		Gastos de Capital	333.333
10	52	4	11	4	2			22	1	Moneda Nacional	333.333
10	53									Ruta Nacional N° 64 - Tramo: Paso por Cerrillos	288.889
10	53	4								SERVICIOS ECONOMICOS	288.889
10	53	4	11							Tesoro Nacional	288.889
10	53	4	11	4						Bienes de Uso	288.889
10	53	4	11	4	2					Construcciones	288.889
10	53	4	11	4	2			22		Gastos de Capital	288.889
10	53	4	11	4	2			22	1	Moneda Nacional	288.889
10	54									Ruta Nacional N° 3 - Tramo: San Sebastián - Ushuaia - Sección: Km. 2.766 - Km. 3049	250.000
10	54	4								SERVICIOS ECONOMICOS	250.000
10	54	4	11							Tesoro Nacional	250.000
10	54	4	11	4						Bienes de Uso	250.000

M.H. y F.P.  
16

21

DISTRIBUCIÓN DE LÍMITES DEL GASTO

ASIGNACIÓN DE CRÉDITOS DEL PROGRAMA 16




SUBPR	PROY	FIN	F.F.	INC	PPAL	PAR	SPAR	ECON	MON	DENOMINACIÓN	IMPORTE
10	54	4	11	4	2					Construcciones	250.000
10	54	4	11	4	2			22		Gastos de Capital	250.000
10	54	4	11	4	2			22	1	Moneda Nacional	250.000
<b>10</b>	<b>55</b>									<b>Ruta Nacional N° 3 - Tramo: Comodoro Rivadavia - Empalme Ruta Nacional N° 26 - Sección: Km. 1.837 - Km. 1.841</b>	<b>938.889</b>
10	55	4								SERVICIOS ECONOMICOS	938.889
10	55	4	11							Tesoro Nacional	938.889
10	55	4	11	4						Bienes de Uso	938.889
10	55	4	11	4	2					Construcciones	938.889
10	55	4	11	4	2			22		Gastos de Capital	938.889
10	55	4	11	4	2			22	1	Moneda Nacional	938.889
<b>10</b>	<b>56</b>									<b>Obra de Seguridad: Puente y Rotonda - Ruta Nacional N° 3 - Tramo: Acceso Ruta Provincial N° 1 - Comodoro Rivadavia - Sección: Intersección Av. Quintana - Km. 1.828</b>	<b>967.778</b>
10	56	4								SERVICIOS ECONOMICOS	967.778
10	56	4	11							Tesoro Nacional	967.778
10	56	4	11	4						Bienes de Uso	967.778
10	56	4	11	4	2					Construcciones	967.778
10	56	4	11	4	2			22		Gastos de Capital	967.778
10	56	4	11	4	2			22	1	Moneda Nacional	967.778
<b>10</b>	<b>57</b>									<b>Ruta Nacional N° 237 - Tramo: Travesía Urbana de Piedra del Águila - Sección: Km. 1.444 - Km. 1.448</b>	<b>663.920</b>
10	57	4								SERVICIOS ECONOMICOS	663.920
10	57	4	11							Tesoro Nacional	663.920
10	57	4	11	4						Bienes de Uso	663.920
10	57	4	11	4	2					Construcciones	663.920
10	57	4	11	4	2			22		Gastos de Capital	663.920
10	57	4	11	4	2			22	1	Moneda Nacional	663.920
<b>10</b>	<b>58</b>									<b>Ruta Nacional N° 40 - Tramo: Empalme Ruta Provincial N° 29 - Empalme Ruta Provincial N° 2 - Sección: Km. 2.622,00 - Km. 2.630,38</b>	<b>301.567</b>
10	58	4								SERVICIOS ECONOMICOS	301.567
10	58	4	11							Tesoro Nacional	301.567
10	58	4	11	4						Bienes de Uso	301.567

M.H. y F.P.  
16

A

**DISTRIBUCIÓN DE LÍMITES DEL GASTO**  
**ASIGNACIÓN DE CRÉDITOS DEL PROGRAMA 16**



SUBPR	PROY	FIN	F.F.	INC	PPAL	PAR	SPAR	ECON	MON	DENOMINACIÓN	IMPORTE
10	58	4	11	4	2					Construcciones	301.567
10	58	4	11	4	2			22		Gastos de Capital	301.567
10	58	4	11	4	2			22	1	Moneda Nacional	301.567
<b>10</b>	<b>59</b>									<b>Ruta Nacional N° 12 - Tramo: Crespo - Paraná</b>	<b>666.667</b>
10	59	4								SERVICIOS ECONOMICOS	666.667
10	59	4	11							Tesoro Nacional	666.667
<b>10</b>	<b>59</b>	<b>4</b>	<b>11</b>	<b>4</b>						<b>Bienes de Uso</b>	<b>666.667</b>
10	59	4	11	4	2					Construcciones	666.667
10	59	4	11	4	2			22		Gastos de Capital	666.667
10	59	4	11	4	2			22	1	Moneda Nacional	666.667
<b>10</b>	<b>60</b>									<b>Ruta Nacional N° 11, 16, 89 y 95; Tramos: Varios; Secciones: Varias</b>	<b>583.333</b>
10	60	4								SERVICIOS ECONOMICOS	583.333
10	60	4	11							Tesoro Nacional	583.333
<b>10</b>	<b>60</b>	<b>4</b>	<b>11</b>	<b>4</b>						<b>Bienes de Uso</b>	<b>583.333</b>
10	60	4	11	4	2					Construcciones	583.333
10	60	4	11	4	2			22		Gastos de Capital	583.333
10	60	4	11	4	2			22	1	Moneda Nacional	583.333
<b>10</b>	<b>61</b>									<b>Ruta Nacional N° 16; Tramo: Acceso Antequeras - Empalme Ruta Nacional N° 11; Sección: Km. 5,5 - Km. 17,5</b>	<b>555.556</b>
10	61	4								SERVICIOS ECONOMICOS	555.556
10	61	4	11							Tesoro Nacional	555.556
<b>10</b>	<b>61</b>	<b>4</b>	<b>11</b>	<b>4</b>						<b>Bienes de Uso</b>	<b>555.556</b>
10	61	4	11	4	2					Construcciones	555.556
10	61	4	11	4	2			22		Gastos de Capital	555.556
10	61	4	11	4	2			22	1	Moneda Nacional	555.556
<b>10</b>	<b>62</b>									<b>Ruta Nacional N° 14 / 121; Tramo: Arroyo Cambay - Empalme Ruta Provincial N° 40 / Empalme Ruta Nacional N° 14 - Puente de la Integración ; Sección: km. 680,74 - 708,50 / km. 0,00 - km. 7,64</b>	<b>466.667</b>
10	62	4								SERVICIOS ECONOMICOS	466.667
10	62	4	11							Tesoro Nacional	466.667
<b>10</b>	<b>62</b>	<b>4</b>	<b>11</b>	<b>4</b>						<b>Bienes de Uso</b>	<b>466.667</b>
10	62	4	11	4	2					Construcciones	466.667
10	62	4	11	4	2			22		Gastos de Capital	466.667
10	62	4	11	4	2			22	1	Moneda Nacional	466.667

M.H. y F.P.  
**16**

DISTRIBUCIÓN DE LÍMITES DEL GASTO  
ASIGNACIÓN DE CRÉDITOS DEL PROGRAMA 16



SUBPR	PROY	FIN	F.F.	INC	PPAL	PAR	SPAR	ECON	MON	DENOMINACIÓN	IMPORTE
-------	------	-----	------	-----	------	-----	------	------	-----	--------------	---------


10	63									Ruta Nacional N° 12; Tramo: Arroyo las Tunas - Empalme Ruta Nacional N° 18; Sección: km. 462,49 - km. 466,19	500.000
10	63	4								SERVICIOS ECONOMICOS	500.000
10	63	4	11							Tesoro Nacional	500.000
10	63	4	11	4						Bienes de Uso	500.000
10	63	4	11	4	2					Construcciones	500.000
10	63	4	11	4	2			22		Gastos de Capital	500.000
10	63	4	11	4	2			22	1	Moneda Nacional	500.000
10	64									Ruta Nacional N° 9; Tramo: El Carmen - San Salvador de Jujuy; Sección: km. 1681	346.667
10	64	4								SERVICIOS ECONOMICOS	346.667
10	64	4	11							Tesoro Nacional	346.667
10	64	4	11	4						Bienes de Uso	346.667
10	64	4	11	4	2					Construcciones	346.667
10	64	4	11	4	2			22		Gastos de Capital	346.667
10	64	4	11	4	2			22	1	Moneda Nacional	346.667
10	65									Ruta Nacional N° 7; Tramo: San Martin - Mendoza; Sección: km. 998,68 - km. 1015,57	500.000
10	65	4								SERVICIOS ECONOMICOS	500.000
10	65	4	11							Tesoro Nacional	500.000
10	65	4	11	4						Bienes de Uso	500.000
10	65	4	11	4	2					Construcciones	500.000
10	65	4	11	4	2			22		Gastos de Capital	500.000
10	65	4	11	4	2			22	1	Moneda Nacional	500.000
10	66									Ruta Nacional N° 40; Tramo: Zapala - Las Lajas; Sección: km. 2436,44 - km. 2482,21	555.556
10	66	4								SERVICIOS ECONOMICOS	555.556
10	66	4	11							Tesoro Nacional	555.556
10	66	4	11	4						Bienes de Uso	555.556
10	66	4	11	4	2					Construcciones	555.556
10	66	4	11	4	2			22		Gastos de Capital	555.556
10	66	4	11	4	2			22	1	Moneda Nacional	555.556
10	67									Ruta Nacional N° 51; Tramo: El Aybal - Campo Quijano	248.050

M.H. y F.P.  
16

A

DISTRIBUCIÓN DE LÍMITES DEL GASTO

ASIGNACIÓN DE CRÉDITOS DEL PROGRAMA 16



SUBPR	PROY	FIN	F.F.	INC	PPAL	PAR	SPAR	ECON	MON	DENOMINACIÓN	IMPORTE
10	67	4								SERVICIOS ECONOMICOS	248.050
10	67	4	11							Tesoro Nacional	248.050
10	67	4	11	4						<b>Bienes de Uso</b>	<b>248.050</b>
10	67	4	11	4	2					Construcciones	248.050
10	67	4	11	4	2			22		Gastos de Capital	248.050
10	67	4	11	4	2			22	1	Moneda Nacional	248.050
10	68									<b>Ruta Nacional N° 40; Tramo: Villa Media Agua (km. 3411) - Calle 8 (km. 3452); Sección: Calle 14 - Calle 8</b>	<b>909.067</b>
10	68	4								SERVICIOS ECONOMICOS	909.067
10	68	4	11							Tesoro Nacional	909.067
10	68	4	11	4						<b>Bienes de Uso</b>	<b>909.067</b>
10	68	4	11	4	2					Construcciones	909.067
10	68	4	11	4	2			22		Gastos de Capital	909.067
10	68	4	11	4	2			22	1	Moneda Nacional	909.067
10	69									<b>Ruta Nacional N° 40; Tramo: Villa Media Agua (Km. 3411) - Calle 8 (Km. 3452); Sección: Barrio Municipal El Cerrillo - Calle 18 / Boulevard Carpintería - Barrio Chubut</b>	<b>763.644</b>
10	69	4								SERVICIOS ECONOMICOS	763.644
10	69	4	11							Tesoro Nacional	763.644
10	69	4	11	4						<b>Bienes de Uso</b>	<b>763.644</b>
10	69	4	11	4	2					Construcciones	763.644
10	69	4	11	4	2			22		Gastos de Capital	763.644
10	69	4	11	4	2			22	1	Moneda Nacional	763.644
10	70									<b>Ruta Nacional N° 7; Tramo: Villa Mercedes - Granville; Sección: Intersección con Ruta Nacional N° 8 (km. 692,08)</b>	<b>333.333</b>
10	70	4								SERVICIOS ECONOMICOS	333.333
10	70	4	11							Tesoro Nacional	333.333
10	70	4	11	4						<b>Bienes de Uso</b>	<b>333.333</b>
10	70	4	11	4	2					Construcciones	333.333
10	70	4	11	4	2			22		Gastos de Capital	333.333
10	70	4	11	4	2			22	1	Moneda Nacional	333.333
10	71									<b>Ruta Nacional N° 7; Tramo: Límite Córdoba / San Luis - Villa Mercedes; Sección: Intersección con Ruta Provincial N° 14 (km. 660,62)</b>	<b>333.333</b>

M.H. y F.P.  
16

4

DISTRIBUCIÓN DE LÍMITES DEL GASTO

ASIGNACIÓN DE CRÉDITOS DEL PROGRAMA 16



SUBPR	PROY	FIN	F.F.	INC	PPAL	PAR	SPAR	ECON	MON	DENOMINACIÓN	IMPORTE
10	71	4								SERVICIOS ECONOMICOS	333.333
10	71	4	11							Tesoro Nacional	333.333
10	71	4	11	4						<b>Bienes de Uso</b>	<b>333.333</b>
10	71	4	11	4	2					Construcciones	333.333
10	71	4	11	4	2			22		Gastos de Capital	333.333
10	71	4	11	4	2			22	1	Moneda Nacional	333.333
10	72									<b>Ruta Nacional N° 34; Tramo: Pinto - La Banda; Sección: km. 681 - km. 685</b>	<b>333.333</b>
10	72	4								SERVICIOS ECONOMICOS	333.333
10	72	4	11							Tesoro Nacional	333.333
10	72	4	11	4						<b>Bienes de Uso</b>	<b>333.333</b>
10	72	4	11	4	2					Construcciones	333.333
10	72	4	11	4	2			22		Gastos de Capital	333.333
10	72	4	11	4	2			22	1	Moneda Nacional	333.333
10	73									<b>Ruta Nacional N° 3; Tramo: La Herradura - Ushuaia ; Sección: km. 3006 - km. 3009</b>	<b>490.741</b>
10	73	4								SERVICIOS ECONOMICOS	490.741
10	73	4	11							Tesoro Nacional	490.741
10	73	4	11	4						<b>Bienes de Uso</b>	<b>490.741</b>
10	73	4	11	4	2					Construcciones	490.741
10	73	4	11	4	2			22		Gastos de Capital	490.741
10	73	4	11	4	2			22	1	Moneda Nacional	490.741
10	74									<b>Ruta Nacional N° 3; Tramo: Tolhuin - Ushuaia ; Sección: km. 2949,94 - km. 3049,52</b>	<b>272.222</b>
10	74	4								SERVICIOS ECONOMICOS	272.222
10	74	4	11							Tesoro Nacional	272.222
10	74	4	11	4						<b>Bienes de Uso</b>	<b>272.222</b>
10	74	4	11	4	2					Construcciones	272.222
10	74	4	11	4	2			22		Gastos de Capital	272.222
10	74	4	11	4	2			22	1	Moneda Nacional	272.222
<b>TOTAL</b>											<b>3.892.820.976</b>

M.H. y F.P.  
16

A



**LISTADO DE ACTIVIDADES ESPECÍFICAS  
Y PROYECTOS**

CÓDIGO	DENOMINACIÓN	UNIDAD EJECUTORA	CRÉDITO	RECURSOS HUMANOS	
				CARGOS	HS. DE CÁTEDRA
<b>Subprograma:</b>					
1	Mantenimiento por Administración				
<b>Actividades:</b>					
02	Mantenimiento y Equipos - Regiones y Distritos	Subgerencia de Mantenimiento y Equipos	1.663.952.480	0	0
<b>Proyectos:</b>					
01	Rutas varias Mantenimiento por Administración	Subgerencia de Mantenimiento y Equipos	875.406.284	0	0
02	Rutas Varias - Tramo Obras y Compra de Materiales para Seguridad Vial	Subgerencia de Mantenimiento y Equipos	9.972.600	0	0
<b>SUBTOTAL SUBPROGRAMA 1:</b>			<b>2.549.331.364</b>	<b>0</b>	<b>0</b>
<b>Subprograma:</b>					
3	Mantenimiento por Convenio				
<b>Proyectos:</b>					
24	La Pampa - Tramos Varios Rutas N° 143, N° 151 y N° 152	Subgerencia de Mantenimiento y Equipos	543.000	0	0
25	Neuquén - Tramos Varios Rutas N° 22 y N° 40	Subgerencia de Mantenimiento y Equipos	7.014.000	0	0
26	Río Negro - Tramos Varios Rutas N° 23 y N° 250	Subgerencia de Mantenimiento y Equipos	861.000	0	0
27	Santa Cruz Tramos Varios Ruta N° 3, N° 40, N° 228 y N° 293	Subgerencia de Mantenimiento y Equipos	1.000	0	0
28	Tierra del Fuego - Tramos Varios Ruta N° 3 y Complementarias A	Subgerencia de Mantenimiento y Equipos	8.573.000	0	0

M.H. y F.P.  
16





**LISTADO DE ACTIVIDADES ESPECÍFICAS  
Y PROYECTOS**

CÓDIGO	DENOMINACIÓN	UNIDAD EJECUTORA	CRÉDITO	RECURSOS HUMANOS	
				CARGOS	HS. DE CÁTEDRA
30	Jujuy - Tramos Varios Rutas N° 40, N° 52 y N° 66	Subgerencia de Mantenimiento y Equipos	170.000	0	0
32	Formosa - Tramos Varios Ruta N° 81	Subgerencia de Mantenimiento y Equipos	50.000	0	0
33	Convenio Gendarmería-Conservación Tramos Varios Ruta N° 86	Subgerencia de Mantenimiento y Equipos	1.000	0	0
37	La Rioja - Tramos Varios Rutas N° 40 - N° 76 - N° 79	Subgerencia de Mantenimiento y Equipos	1.000	0	0
38	Ruta N° 89 Transferencia Funciones Operativas (TFO) - Chaco - Convenio 2 Tramos Varios	Subgerencia de Mantenimiento y Equipos	1.000	0	0
45	Ruta Nacional N° 242-40 - Tramo: TFO Neuquén - Convenio 14, Sección: Catán Lil - Límite con Mendoza / Las Lajas - Límite con Chile	Subgerencia de Mantenimiento y Equipos	13.703.000	0	0
46	Ruta Nacional N° 23-250-151-22-1S40 - Tramo: TFO Río Negro Convenio 14, Sección: Tramos Varios	Subgerencia de Mantenimiento y Equipos	15.186.286	0	0
47	Ruta Nacional N° 3;40;281;288;293 - Tramo: TFO Santa Cruz - Convenio 14, Sección: Tramos Varios	Subgerencia de Mantenimiento y Equipos	77.385.286	0	0
48	Ruta Nacional N° 3 - Complementaria a,b - TFO Tierra Del Fuego - Sección: Convenio 13, Tramos Varios	Subgerencia de Mantenimiento y Equipos	4.148.000	0	0
49	Ruta Nacional N° 52 - 40 - Tramo: TFO Jujuy Convenio 14, Sección: Tramos Varios	Subgerencia de Mantenimiento y Equipos	13.722.429	0	0

M.H. y F.P.  
16

A



**LISTADO DE ACTIVIDADES ESPECÍFICAS  
Y PROYECTOS**

CÓDIGO	DENOMINACIÓN	UNIDAD EJECUTORA	CRÉDITO	RECURSOS HUMANOS	
				CARGOS	HS. DE CÁTEDRA
50	Ruta Nacional N° 1S40 - Tramo: TFO Chubut. Límite con Río Negro - Empalme Ruta Nacional N° 40, Sección: Km. 240 - Km. 279	Subgerencia de Mantenimiento y Equipos	20.157.000	0	0
51	Ruta Nacional N° 76 - Tramo: TFO La Rioja - Convenio 11, Sección: Villa Castelli (Km. 149,62) - Límite con Chile (Km. 349,69)	Subgerencia de Mantenimiento y Equipos	2.680.000	0	0
52	Ruta Nacional N° Ex 89 - Tramo: TFO Chaco - Convenio 6 - Sección: Tramos Varios	Subgerencia de Mantenimiento y Equipos	1.823.429	0	0
53	Ruta Nacional N° 242 y Ruta Nacional N° 40 - Tramo: Transferencia por Funciones Operativa (T.F.O.) Neuquén - Convenio 15 - Sección: Catán Lil - Límite Mendoza / Las Lajas - Chile	Subgerencia de Mantenimiento y Equipos	6.973.917	0	0
54	Ruta Nacional N° 23, Ruta Nacional N° 22, Ruta Nacional N° 250 Ruta Nacional N°232 Ruta Nacional N° 1S40 - Tramo: Transferencia por Funciones Operativa (T.F.O.) Río Negro Convenio 15 - Sección: Tramos Varios	Subgerencia de Mantenimiento y Equipos	8.533.667	0	0
55	Ruta Nacional N° 3, Ruta Nacional N°40, Ruta Nacional N°281, Ruta Nacional N°288, Ruta Nacional N°293 - Tramo: Transferencia por Funciones Operativa (T.F.O.) Santa Cruz - Convenio 15 - Sección: Tramos Varios	Subgerencia de Mantenimiento y Equipos	35.777.792	0	0

M.H. y F.P.  
16

11

**LISTADO DE ACTIVIDADES ESPECÍFICAS  
Y PROYECTOS**




CÓDIGO	DENOMINACIÓN	UNIDAD EJECUTORA	CRÉDITO	RECURSOS HUMANOS	
				CARGOS	HS. DE CÁTEDRA
56	Complementarias A y B - Transferencia por Funciones Operativa (T.F.O.) Tierra del Fuego - Convenio 14 - Tramos: Varios	Subgerencia de Mantenimiento y Equipos	4.678.333	0	0
57	Ruta Nacional N° 52 - Ruta Nacional N° 40 - Tramo: Transferencia por Funciones Operativa (T.F.O.) Jujuy Convenio 15 - Sección: Tramos Varios	Subgerencia de Mantenimiento y Equipos	17.500.000	0	0
58	Ruta Nacional N° 1S40 - Tramo: Transferencia por Funciones Operativa (T.F.O.) Chubut Limite con Río Negro - Empalmo Ruta Nacional N° 40 - Convenio 10 - Sección: Km. 240 - Km. 279	Subgerencia de Mantenimiento y Equipos	12.300.000	0	0
59	Ruta Nacional N° 76 - Tramo: Transferencia por Funciones Operativa (T.F.O.) La Rioja - Convenio 12 - Sección: Empalme Ruta Nacional N° 150 - Vinchina	Subgerencia de Mantenimiento y Equipos	4.583.333	0	0
60	Ruta Nacional N° Ex 89 - Tramo: Transferencia por Funciones Operativa (T.F.O.) Chaco - Convenio 7 - Sección: Tramos Varios	Subgerencia de Mantenimiento y Equipos	10.751.125	0	0
61	Ruta Nacional N° 22; Tramo: Transferencia por Funciones Operativa (T.F.O.) - Puente Sobre Río Neuquén - Plottier (N° 1); Sección: km.1217,86 - km. 1237,00	Subgerencia de Mantenimiento y Equipos	2.813.833	0	0
<b>SUBTOTAL SUBPROGRAMA 3:</b>			<b>269.932.430</b>	<b>0</b>	<b>0</b>

Subprograma:

4

Señalamiento

Proyectos:



4



**LISTADO DE ACTIVIDADES ESPECÍFICAS  
Y PROYECTOS**

CÓDIGO	DENOMINACIÓN	UNIDAD EJECUTORA	CRÉDITO	RECURSOS HUMANOS	
				CARGOS	HS. DE CÁTEDRA
01	Señalamiento Horizontal Nacional	Subgerencia de Mantenimiento y Equipos	47.742.600	0	0
06	Señalética Turística en Rutas Nacionales-Señalamiento Vertical	Subgerencia de Mantenimiento y Equipos	77.000	0	0
07	Señalamiento Horizontal Zona Litoral	Subgerencia de Mantenimiento y Equipos	1.000	0	0
08	Señalamiento Horizontal Zona Norte	Subgerencia de Mantenimiento y Equipos	1.000	0	0
09	Señalamiento Horizontal Zona Centro	Subgerencia de Mantenimiento y Equipos	23.000	0	0
10	Señalamiento Horizontal Zona Sur	Subgerencia de Mantenimiento y Equipos	1.000	0	0
11	Señalamiento Horizontal Zona Litoral Etapa 2	Subgerencia de Mantenimiento y Equipos	12.880.750	0	0
12	Señalamiento Horizontal Zona Norte Etapa 2	Subgerencia de Mantenimiento y Equipos	5.834.500	0	0
13	Señalamiento Horizontal Zona Centro Etapa 2	Subgerencia de Mantenimiento y Equipos	14.475.750	0	0
14	Señalamiento Horizontal Zona Sur Etapa 2	Subgerencia de Mantenimiento y Equipos	6.339.500	0	0
16	Rutas Nacionales Varias en Zona Sur: Provincia de Buenos Aires, Provincia de Neuquén, Provincia de Chubut, Provincia de La Pampa, Provincia de Santa Cruz y Provincia de Tierra del Fuego	Subgerencia de Mantenimiento y Equipos	5.588.867	0	0

M.H. y F.P.  
16

4



**LISTADO DE ACTIVIDADES ESPECÍFICAS  
Y PROYECTOS**

CÓDIGO	DENOMINACIÓN	UNIDAD EJECUTORA	CRÉDITO	RECURSOS HUMANOS	
				CARGOS	HS. DE CÁTEDRA
17	Rutas Nacionales Varias en Zona Litoral y Noroeste: Provincia de Buenos Aires, Provincia de Santa Fe, Provincia de Corrientes, Provincia de Misiones, Provincia de Entre Ríos, Provincia del Chaco y Provincia de Formosa	Subgerencia de Mantenimiento y Equipos	5.317.200	0	0
18	Rutas Nacionales Varias en Zona Centro: Provincia de Córdoba, Provincia de Mendoza, Provincia de La Rioja, Provincia de San Juan y Provincia de San Luis	Subgerencia de Mantenimiento y Equipos	3.214.333	0	0
19	Rutas Nacionales Varias en Zona Norte: Provincia de Tucumán, Provincia de Salta, Provincia de Jujuy, Provincia de Catamarca y Provincia de Santiago del Estero	Subgerencia de Mantenimiento y Equipos	3.235.222	0	0
20	Señalamiento Horizontal Zona Sur - Etapa IIIb - Provincia de Neuquén, Provincia de Chubut, Provincia de La Pampa, Provincia de Río Negro y Provincia de Santa Cruz	Subgerencia de Mantenimiento y Equipos	3.146.667	0	0
21	Señalamiento Vertical en Rutas Varias en la Provincia de Chubut	Subgerencia de Mantenimiento y Equipos	466.667	0	0
22	Señalamiento Horizontal Zona Centro - Etapa IIIa - Provincia de Buenos Aires, Provincia de Córdoba, Provincia de Mendoza, Provincia de San Juan, Provincia de San Luis y Provincia de La Pampa	Subgerencia de Mantenimiento y Equipos	5.252.244	0	0

M.H. y F.P.  
16

1



**LISTADO DE ACTIVIDADES ESPECÍFICAS  
Y PROYECTOS**

CÓDIGO	DENOMINACIÓN	UNIDAD EJECUTORA	CRÉDITO	RECURSOS HUMANOS	
				CARGOS	HS. DE CÁTEDRA
23	Señalamiento Horizontal Zona Norte - Etapa IIIa - Provincia de Córdoba, Provincia de Tucumán, Provincia de Salta, Provincia de Jujuy, Provincia de Santa Fe, Provincia de La Rioja, Provincia de Catamarca, Provincia de Santiago del Estero	Subgerencia de Mantenimiento y Equipos	5.235.822	0	0
24	Señalamiento Vertical en Rutas Varias en la Provincia San Juan	Subgerencia de Mantenimiento y Equipos	911.167	0	0
<b>SUBTOTAL SUBPROGRAMA 4:</b>			<b>119.744.289</b>	<b>0</b>	<b>0</b>
<b>Subprograma:</b>					
5	Obras de Emergencia				
<b>Proyectos:</b>					
01	Obras de Emergencia Menores	Subgerencia de Mantenimiento y Equipos	3.301.000	0	0
02	Obras en Puentes - Nacional	Subgerencia de Mantenimiento y Equipos	11.925.200	0	0
04	Obras Menores de Seguridad Vial Nacional	Subgerencia de Mantenimiento y Equipos	8.807.600	0	0
<b>SUBTOTAL SUBPROGRAMA 5:</b>			<b>24.033.800</b>	<b>0</b>	<b>0</b>
<b>Subprograma:</b>					
6	Mantenimiento por Sistema Modular				
<b>Proyectos:</b>					
06	Empalme Ruta Provincial N° 20-Empalme Ruta Nacional N° 40S (Río Mayo) y Empalme Ruta Provincial N° 56 (R. Senguer)	Subgerencia de Mantenimiento y Equipos	1.000	0	0

M.H. y F.P.  
16



**LISTADO DE ACTIVIDADES ESPECÍFICAS  
Y PROYECTOS**

CÓDIGO	DENOMINACIÓN	UNIDAD EJECUTORA	CRÉDITO	RECURSOS HUMANOS	
				CARGOS	HS. DE CÁTEDRA
08	Mantenimiento Ruta - Límite con San Juan - Gustavo Andrés - Provincia de Mendoza	Subgerencia de Mantenimiento y Equipos	1.148.000	0	0
11	Ruta N° 16 - Límite con Chaco - Empalme Ruta Nacional N° 9 y N° 34	Subgerencia de Mantenimiento y Equipos	1.000	0	0
19	Ruta N° 3 - Empalme Ruta Provincial N° 4 - Empalme Ruta Provincial N° 6 - Km. 18 - Km. 61	Subgerencia de Mantenimiento y Equipos	9.292.000	0	0
20	Ruta N° A001 - Acceso Sudeste	Subgerencia de Mantenimiento y Equipos	1.000	0	0
22	Ruta Nacional N° 40 - Seclantes - Empalme Ruta Nacional N° 41 - Km. 4.433 - Km. 4.594 - Provincia de Salta	Subgerencia de Mantenimiento y Equipos	780.000	0	0
23	Rutas N° 51 y N° 40 - Campo Quijano - Límite con Chile - San Antonio de Los Cobres - Límite Jujuy - Provincia de Salta	Subgerencia de Mantenimiento y Equipos	333.000	0	0
25	Ruta Nacional N° 40 - Empalme Ruta Nacional N° 25 - Empalme Ruta Provincial N° 56 - Km. 1556 - Provincia de Chubut	Subgerencia de Mantenimiento y Equipos	1.000	0	0
26	Ruta N° 26 - Empalme Ex Ruta Nacional N° 26 - Empalme Ruta Nacional N° 40 - Provincia de Chubut	Subgerencia de Mantenimiento y Equipos	1.000	0	0
27	Obras de Mantenimiento, Vigilancia y Seguridad Integral Puentes Nuevo Pueyrredón y Avellaneda - Provincia de Buenos Aires	Subgerencia de Mantenimiento y Equipos	1.000	0	0
35	Puentes sobre Riachuelo: Nicolás Avellaneda y accesos y Nuevo Puente Pueyrredón y accesos	Subgerencia de Mantenimiento y Equipos	22.856.571	0	0

M.H. y F.P.

16




**LISTADO DE ACTIVIDADES ESPECÍFICAS Y PROYECTOS**

CÓDIGO	DENOMINACIÓN	UNIDAD EJECUTORA	CRÉDITO	RECURSOS HUMANOS	
				CARGOS	HS. DE CÁTEDRA
38	Ruta Nacional N° 60 Tinogasta - Limite con Chile	Subgerencia de Mantenimiento y Equipos	16.181.077	0	0
43	Ruta Nacional N° 40 - N° 51 San Antonio de los Cobres - Límite con Jujuy / Campo Quijano - Límite con Chile	Subgerencia de Mantenimiento y Equipos	32.224.966	0	0
49	Mantenimiento 30 Puentes - Ruta Nacional N° 34 y N° 50	Subgerencia de Mantenimiento y Equipos	166.667	0	0
50	Ruta Nacional N° 149 Tramo Barreal - Empalme Ruta Nacional N° 150 (Las Flores) - Empalme Ruta Provincial N° 12 (Pacheco)	Subgerencia de Mantenimiento y Equipos	296.944	0	0
53	Ruta N° 40 y Ruta N° 260 Empalme Ruta Provincial N°22 - Límite con Chubut/Santa Cruz / Empalme Ruta Nacional N°40 - Límite con Chile. km 1936,27 - km 1978,35 / km 0 - km 105	Subgerencia de Mantenimiento y Equipos	111.111	0	0
55	Ruta Nacional N° 40 - Ruta Nacional N° A014 -20 - Ruta Nacional N° 142 y Ruta Nacional N° 7 Tramos Varios en San Juan y Mendoza	Subgerencia de Mantenimiento y Equipos	38.194.601	0	0
56	Ruta Nacional N° 152 El Carancho - Casa de Piedra	Subgerencia de Mantenimiento y Equipos	166.667	0	0
57	Autopista N° A001 Acceso Sudeste - Sentido Capital y Sentido Bernal	Subgerencia de Mantenimiento y Equipos	13.915.455	0	0
59	Ruta Nacional N° 40 Vallecito - Abra El Acay Km. 4470,31 - Km. 4610,91	Subgerencia de Mantenimiento y Equipos	30.533.636	0	0

M.H. y F.P.  
16


H





### LISTADO DE ACTIVIDADES ESPECÍFICAS Y PROYECTOS

CÓDIGO	DENOMINACIÓN	UNIDAD EJECUTORA	CRÉDITO	RECURSOS HUMANOS	
				CARGOS	HS. DE CÁTEDRA
61	Ruta Nacional N° 95 y Ruta Nacional N° 86 Tramos: Límite con Chaco - Villa General Güemes y Villa General Güemes - Posta Zalazar - Km. 1.251,06 - Km. 1.371,77 y Km. 1.487,81 - Km. 1.608,59	Subgerencia de Mantenimiento y Equipos	10.488.960	0	0
62	Ruta Sin Número sobre Puente Posadas - Encarnación	Subgerencia de Mantenimiento y Equipos	523.056	0	0
64	Ruta Nacional N° 40 Belén - Santa María - Agua Clara Km. 4103,11 - Límite con Tucumán Km. 4278,62	Subgerencia de Mantenimiento y Equipos	1.041.667	0	0
65	Ruta Nacional N° 9 Yala - La Quiaca	Subgerencia de Mantenimiento y Equipos	2.623.583	0	0
66	Ruta Nacional N° 3 Empalme Ruta Provincial N° 39 - Acceso a Rada Tilly - Km. 1822,20 - Km. 1842,77	Subgerencia de Mantenimiento y Equipos	8.854.333	0	0
67	Puente Alsina - Puente Victorino de la Plaza - Puente Pueyrredón Viejo	Subgerencia de Mantenimiento y Equipos	41.123.636	0	0
68	Mantenimiento de Rutina por Sistema Modular de Ruta Nacional N°3 / Ruta Nacional N°251 General Conesa - Empalme Ruta Nacional N°3 - Acceso a S.A.O. Km. 119 - Km. 204 / Empalme Ruta Nacional N° 251 - Arroyo Verde - Límite con Chubut - Km. 1139 - Km. 1304	Subgerencia de Mantenimiento y Equipos	333.333	0	0
69	Mantenimiento por Sistema Modular Ruta Nacional N°40 El Sosneado - Pareditas	Subgerencia de Mantenimiento y Equipos	166.667	0	0



4



**LISTADO DE ACTIVIDADES ESPECÍFICAS Y PROYECTOS**

CÓDIGO	DENOMINACIÓN	UNIDAD EJECUTORA	CRÉDITO	RECURSOS HUMANOS	
				CARGOS	HS. DE CÁTEDRA
70	Ruta Nacional N° 78 - Tramo: Empalme Ruta Nacional N° 40 (Río Capayan) - Límite con la Provincia de Catamarca, Sección: Km. 0,00 - Km. 78,52	Subgerencia de Mantenimiento y Equipos	1.311.208	0	0
71	Ruta Nacional N° 40 - 76 - Tramo: Límite con la Provincia de San Juan - Piedra Pintada (Cuesta de Miranda) / Empalme Ruta Nacional N° 40 (Villa Unión) - Villa Castelli - Sección: Km. 3711,28 - Km. 3808 / Km. 112,74 - Km. 149,62	Subgerencia de Mantenimiento y Equipos	1.703.708	0	0
72	Ruta Nacional N°188 Empalme Ruta Nacional N°143, Colonia Lopez - Empalme Ruta Nacional N°40, Malargüe - Km.827,93 - Km.1.033,27 - Provincia de Mendoza	Subgerencia de Mantenimiento y Equipos	793.261	0	0
73	Ruta Nacional N°3 Comandante Luis Piedra Buena - Empalme Ruta Nacional N°40 - Progresiva 2.372,21 - Progresiva 2.582,35 - Provincia de Santa Cruz	Subgerencia de Mantenimiento y Equipos	3.077.958	0	0
74	Ruta Nacional N°3 Empalme Ruta Provincial N°4 y Ruta Provincial N°21 - Km.18,8 - Km.29,20 - Provincia de Buenos Aires	Subgerencia de Mantenimiento y Equipos	1.911.250	0	0
75	Ruta Nacional N° 22, Ruta Nacional N° 229 y Ruta Nacional N°249 - Empalme Ruta Nacional N° 3 - Puente sobre Río Colorado - Barrio Mirasol, Punta Alta - Empalme Ruta Nacional N° 3 y N° 229 - Km. 718 - Km.857 / Km.15,97 - Km.25,90 / Km.651 - Km.670,55 - Provincia de Buenos Aires	Subgerencia de Mantenimiento y Equipos	250.000	0	0

M.H. y F.P.  
16

4



**LISTADO DE ACTIVIDADES ESPECÍFICAS Y PROYECTOS**

CÓDIGO	DENOMINACIÓN	UNIDAD EJECUTORA	CRÉDITO	RECURSOS HUMANOS	
				CARGOS	HS. DE CÁTEDRA
76	Ruta Nacional A 008 - Tramo: Río Paraná - Empalme Av. Belgrano - Km.0,00 - Km.29,76 - Provincia de Santa Fe	Subgerencia de Mantenimiento y Equipos	444.444	0	0
77	Ruta Nacional N° 40 - Tramo: Gobernador Gregores - Bajo Caracoles - Sección: Km. 918,58 - Km. 1.127,79	Subgerencia de Mantenimiento y Equipos	156.550	0	0
78	Ruta Nacional N° 40 - Tramo: Bajo Caracoles - Límite con Chubut - Sección: Km. 1.127,79 - Km. 1.324,69	Subgerencia de Mantenimiento y Equipos	204.611	0	0
79	Ruta Nacional N° 3 - Tramo: Empalme Ruta Provincial N° 39 - Acceso a Rada Tilly - Sección: Km. 1.822,20 - Km. 1.842,77	Subgerencia de Mantenimiento y Equipos	272.222	0	0
80	Ruta Nacional N° 34 - Tramo: Río Seco - Limite con Bolivia - Sección: Km. 1374,12 - Km. 1487,32	Subgerencia de Mantenimiento y Equipos	388.889	0	0
81	Ruta Nacional N° 142, Ruta Nacional N° 40, Ruta Nacional N° 7 - Tramo: Gustavo Andre - Empalme Ruta Nacional N°20 Mendoza / Limite San Juan - Sección: Km. 35 - Km. 112,5, Km. 3.304 - Km. 3.377 y Km. 997,4 - Km. 1.041,8	Subgerencia de Mantenimiento y Equipos	1.555.556	0	0

M.H. y F.P.  
16

41




**LISTADO DE ACTIVIDADES ESPECÍFICAS Y PROYECTOS**

CÓDIGO	DENOMINACIÓN	UNIDAD EJECUTORA	CRÉDITO	RECURSOS HUMANOS	
				CARGOS	HS. DE CÁTEDRA
82	Ruta Nacional N°151,143 y Variante 143-Mantenimiento por Sistema Modular-Tramo:Ruta Nacional N°151 Empalme Ruta Provincial N°14-Empalme V.143;V.143:Limay Mahuida-Limite con Mendoza y Empalme Ruta Provincial N°10-Empalme Ruta Nacional N° 143; Sección:Km269,82-Km315,75/Km224,12-Km304,06/Km0,00-Km12,10	Subgerencia de Mantenimiento y Equipos	194.444	0	0
83	Ruta Nacional N° 12; Tramo: Limite con Entre Ríos - Empalme Ruta Provincial N° 25; Sección: km. 647,26 - km. 788,33	Subgerencia de Mantenimiento y Equipos	333.333	0	0
<b>SUBTOTAL SUBPROGRAMA 6:</b>			<b>243.959.364</b>	<b>0</b>	<b>0</b>
<b>Subprograma:</b>					
7	Obras de Seguridad Vial				
<b>Proyectos:</b>					
01	Ruta N° 11 - Corredor 1 (200 Km)	Subgerencia de Mantenimiento y Equipos	83.333	0	0
02	Ruta N° 35 - Corredor 2 (200 Km)	Subgerencia de Mantenimiento y Equipos	849.000	0	0
04	Ruta N° 14 - Corredor 4 (30 km)	Subgerencia de Mantenimiento y Equipos	1.050.000	0	0
07	Obras de Seguridad Vial Grupo III - Provincia de Río Negro	Subgerencia de Mantenimiento y Equipos	532.000	0	0
09	Obras de Seguridad Vial Grupo V - Provincias de Formosa, Chaco y Santa Fé	Subgerencia de Mantenimiento y Equipos	2.112.000	0	0

M.H. y F.P.  
16

*A*




**LISTADO DE ACTIVIDADES ESPECÍFICAS Y PROYECTOS**

CÓDIGO	DENOMINACIÓN	UNIDAD EJECUTORA	CRÉDITO	RECURSOS HUMANOS	
				CARGOS	HS. DE CÁTEDRA
21	Ruta Nº 234 - La Rinconada - San Martín de los Andes	Subgerencia de Mantenimiento y Equipos	1.000	0	0
28	Ruta Nº 34 - Travesía Urbana por Taboada	Subgerencia de Mantenimiento y Equipos	2.332.200	0	0
29	Ruta Nº 34 - Empalme Ruta Provincial Nº 5 - Pozo Hondo	Subgerencia de Mantenimiento y Equipos	1.000	0	0
38	Ruta Nº 95 - Intersección con Acceso Norte a Villa Angela	Subgerencia de Mantenimiento y Equipos	1.000	0	0
41	Rutas Nº 9 - Nº 34 - Paso por Metán	Subgerencia de Mantenimiento y Equipos	1.000	0	0
42	Ruta Nº 60 - Empalme Ruta Nacional Nº 9 - Límite Catamarca	Subgerencia de Mantenimiento y Equipos	30.000	0	0
52	Ruta Nacional Nº 9 Límite Salta/Jujuy - El Carmen	Subgerencia de Mantenimiento y Equipos	94.000	0	0
57	Ruta Nacional Nº 35, Empalme Ruta Provincial Nº 10 - Empalme Ruta Provincial Nº 4	Subgerencia de Mantenimiento y Equipos	17.233.118	0	0
60	Ruta Nacional Nº 146, Acceso a Villa de la Quebracha - Intersección Ruta Nacional Nº 147	Subgerencia de Mantenimiento y Equipos	5.523.143	0	0
61	Ruta Nº 9-Empalme Ruta Nacional Nº 52 - Tilcara - Río Purmamarca; km 1752,41	Subgerencia de Mantenimiento y Equipos	611.000	0	0
66	Ruta Nacional Nº 11 Resistencia - Límite Con Formosa Acceso a Colonia Benítez - Margarita Belén - La Leonesa y Empalme Ruta Provincial Nº 90	Subgerencia de Mantenimiento y Equipos	1.000	0	0

M.H. y F.P.  
16

A

LISTADO DE ACTIVIDADES ESPECÍFICAS  
Y PROYECTOS

CÓDIGO	DENOMINACIÓN	UNIDAD EJECUTORA	CRÉDITO	RECURSOS HUMANOS	
				CARGOS	HS. DE CÁTEDRA
78	Ruta Nacional N° 131 Empalme Ruta Nacional N° 12 - Aldea María Luisa y Empalme Ruta Provincial N° 11	Subgerencia de Mantenimiento y Equipos	834.000	0	0
79	Ruta Nacional N° 52 Tramo Empalme Ruta Nacional N° 9 - Empalme Ruta Provincial N° 79 Variante Purmamarca	Subgerencia de Mantenimiento y Equipos	11.613.538	0	0
80	Ruta Nacional N° 151 Límite Río Negro - La Pampa y Empalme Ruta Provincial N° 14 Km. 150,18 - Km. 269,82	Subgerencia de Mantenimiento y Equipos	331.000	0	0
81	Ruta Nacional N° 22 Choele Choele - Empalme Ruta Nacional N° 250 (Chimpay) Km. 997,51 - Km. 1.048,57	Subgerencia de Mantenimiento y Equipos	6.722.000	0	0
82	Obra de Seguridad Vial Travesías Urbanas en el Norte	Subgerencia de Mantenimiento y Equipos	278.000	0	0
83	Obra de Seguridad Vial Travesías Urbanas en el Centro	Subgerencia de Mantenimiento y Equipos	278.000	0	0
84	Ruta Nacional N° 38 - Concepción - Empalme Ruta Nacional N° 65	Subgerencia de Mantenimiento y Equipos	167.000	0	0
85	Travesía por Tres Arroyos - Ruta Nacional N°228 Calle Monteagudo - Empalme Ruta Nacional N° 3 Km. 135,63 - Km. 139,67	Subgerencia de Mantenimiento y Equipos	244.000	0	0
86	Ruta Provincial N°20 Intersección Canalizada con Restitución de Rasantes - Empalme Ruta Provincial N° 5 B - Quines Km. 254,73	Subgerencia de Mantenimiento y Equipos	256.000	0	0


M.H. y F.P.

16

**LISTADO DE ACTIVIDADES ESPECÍFICAS  
Y PROYECTOS**



CÓDIGO	DENOMINACIÓN	UNIDAD EJECUTORA	CRÉDITO	RECURSOS HUMANOS	
				CARGOS	HS. DE CÁTEDRA
87	Travesía Urbana por Villa Ángela Km. 1015,50 - Km. 1019,85 - Construcción de Colectoras, Mejora de Accesos y Pavimentación de Av. San Martin (Ex Ruta Nacional N° 89)	Subgerencia de Mantenimiento y Equipos	405.000	0	0
88	R1V09 - Travesía Urbana por Funes Km. 316,08	Subgerencia de Mantenimiento y Equipos	278.000	0	0
89	Ruta Nacional N°9 Km. 114 - Intersección con Ruta Provincial N° 208 - Construcción de Rotonda	Subgerencia de Mantenimiento y Equipos	4.526.875	0	0
90	Ruta Nacional N°16 Km. 154 - Km. 156,5 - Travesía Urbana Quitilipi - Provincia de Chaco	Subgerencia de Mantenimiento y Equipos	444.000	0	0
91	Ruta Nacional N°95 - Km. 996,8 - Km. 998,1 - Acceso a Coronel Du Graty - Provincia de Chaco	Subgerencia de Mantenimiento y Equipos	889.000	0	0
92	Ruta Nacional N° 89 - Km. 229,4 - Km. 232 - Travesía Urbana Las Breñas - Provincia de Chaco	Subgerencia de Mantenimiento y Equipos	833.000	0	0
93	Ruta Nacional N° 89 - Km. 246,7 - Km. 247,9 - Travesía Urbana Charata - Provincia de Chaco	Subgerencia de Mantenimiento y Equipos	667.000	0	0
94	Ruta Nacional N° 34 - Tramo: Empalme Ruta Nacional N° 9 - Limite con Jujuy - Sección: Km. 1134,94 - Km 1138,71	Subgerencia de Mantenimiento y Equipos	681.000	0	0
95	Ruta Nacional N° 152 - Tramo: General Acha - El Carancho , Sección: Km. 72,06 - Remodelación de Intersección con la Ruta Nacional N° 143	Subgerencia de Mantenimiento y Equipos	444.000	0	0





**LISTADO DE ACTIVIDADES ESPECÍFICAS Y PROYECTOS**


CÓDIGO	DENOMINACIÓN	UNIDAD EJECUTORA	CRÉDITO	RECURSOS HUMANOS	
				CARGOS	HS. DE CÁTEDRA
96	Ruta Nacional Nº 152 - Tramo: Empalme Ruta Nacional Nº 35 - El Carancho - Sección: General Acha - S1 y S2 (Km. 0,00 - Km. 72,06)	Subgerencia de Mantenimiento y Equipos	404.000	0	0
97	Ruta Nacional Nº 11 - Tramo: Formosa - Límite con Chaco - Sección: Puente sobre Arroyo Salado (Km. 1142,6)	Subgerencia de Mantenimiento y Equipos	404.000	0	0
98	Ruta Nacional Nº 81 - Tramo: Formosa - Límite con Chaco - Sección: Puente sobre Arroyo San Hilario (Km. 1161)	Subgerencia de Mantenimiento y Equipos	406.000	0	0
99	Obras menores de Seguridad Vial	Subgerencia de Mantenimiento y Equipos	47.179.000	0	0
<b>SUBTOTAL SUBPROGRAMA 7:</b>			<b>108.739.207</b>	<b>0</b>	<b>0</b>

**Subprograma:**

**8 Obras de Conservación Mejorativas - Fase I**

**Proyectos:**

01	Rutas Varias - Obras menores de Conservación Mejorativa	Subgerencia de Mantenimiento y Equipos	146.310.400	0	0
02	Ruta Nacional Nº 7 - San Martín - Mendoza - Km. 999 - Km. 1016	Subgerencia de Mantenimiento y Equipos	46.000	0	0
04	Ruta Nacional Nº 148 - Límite con San Luis - Empalme Ruta Provincial Nº14	Subgerencia de Mantenimiento y Equipos	57.846.286	0	0
07	Ruta Nacional Nº 154 - Empalme Ruta Nacional Nº 35 - km 111	Subgerencia de Mantenimiento y Equipos	46.000	0	0
09	Ruta Nacional Nº 152 -Empalme Ruta Provincial Nº 106 - Casa de Piedra	Subgerencia de Mantenimiento y Equipos	1.000	0	0



*A*





**LISTADO DE ACTIVIDADES ESPECÍFICAS  
Y PROYECTOS**

CÓDIGO	DENOMINACIÓN	UNIDAD EJECUTORA	CRÉDITO	RECURSOS HUMANOS	
				CARGOS	HS. DE CÁTEDRA
21	Ruta Nacional Nº 95 - Empalme Ruta Nacional Nº 81 - Empalme Ruta Nacional Nº 86	Subgerencia de Mantenimiento y Equipos	333.000	0	0
24	Ruta Nacional Nº 9, Tramo Yala - Empalme Ruta Nacional Nº 52. Sección Volcán - Ruta Nacional Nº 52	Subgerencia de Mantenimiento y Equipos	350.000	0	0
25	Ruta Nacional Nº 52 - Empalme Ruta Nacional Nº 9 - Empalme Ruta Provincial Nº 79	Subgerencia de Mantenimiento y Equipos	400.000	0	0
26	Ruta Nacional Nº 52, Tramo Susques - Empalme Ruta Provincial Nº 70	Subgerencia de Mantenimiento y Equipos	566.000	0	0
29	Ruta Nacional Nº 81, Límite con Formosa - Empalme Ruta Nacional Nº 34 - Sección VI	Subgerencia de Mantenimiento y Equipos	1.000	0	0
30	Ruta Nacional Nº 81, Límite con Formosa - Empalme Ruta Nacional Nº 34 - Sección V	Subgerencia de Mantenimiento y Equipos	1.000	0	0
31	Ruta Nacional Nº 81, Límite con Formosa - Empalme Ruta Nacional Nº 34 - Sección IV	Subgerencia de Mantenimiento y Equipos	50.000	0	0
44	Ruta Nacional N 40 - Tramos Huaco - Límite con La Rioja	Subgerencia de Mantenimiento y Equipos	349.000	0	0
45	Ruta Nacional Nº 60 -Cortaderas- Las Grutas- Sección II -Km.1.465,84-Km.1.548,12	Subgerencia de Mantenimiento y Equipos	777.000	0	0
46	Ruta Nacional Nº 60 -Fiambalá- Cortaderas - Sección I - Km.1.370,75-Km.1.465,84	Subgerencia de Mantenimiento y Equipos	1.000	0	0

M.H. y F.P.  
16



**LISTADO DE ACTIVIDADES ESPECÍFICAS Y PROYECTOS**

CÓDIGO	DENOMINACIÓN	UNIDAD EJECUTORA	CRÉDITO	RECURSOS HUMANOS	
				CARGOS	HS. DE CÁTEDRA
47	Ruta Nacional N° 95 - Juan José Castelli - Empalme Ruta Provincial N° 3 - Sección II - Km.1.229,94-Km.1.278,9	Subgerencia de Mantenimiento y Equipos	25.868.125	0	0
48	Ruta Nacional N° 95 - Empalme Ruta Provincial N° 9 - Juan José Castelli - Sección I -Km. 1.167,2-Km.1.229,94	Subgerencia de Mantenimiento y Equipos	27.056.875	0	0
51	Ruta Nacional N° 25 - Las Plumas - Los Altares - Provincia de Chubut	Subgerencia de Mantenimiento y Equipos	522.000	0	0
52	Ruta Nacional N° 25 - Las Chapas - Las Plumas	Subgerencia de Mantenimiento y Equipos	36.982.000	0	0
53	Ruta Nacional N° 3 - Rotonda Norte (Trelew) - Alto Nivel - Empalme con Ruta Nacional N° 25 y Acceso Base Zar	Subgerencia de Mantenimiento y Equipos	3.304.917	0	0
54	Ruta Nacional N° 119 - Empalme Ruta Nacional N° 14 y Ruta Nacional N° 127 - Alcantarilla Transversal Km.44,04 - Sección I - Km.0,00 - Km.44,04	Subgerencia de Mantenimiento y Equipos	1.000	0	0
55	Ruta Nacional N° 119 - Empalme Ruta Nacional N° 14 y Ruta Nacional N° 127 - Alcantarilla Transversal Km.44,04 -Sección II - Km.44,04 - Km. 70,61	Subgerencia de Mantenimiento y Equipos	130.000	0	0
56	Ruta Nacional N° 119 - Alcantarilla Transversal Km. 70,61 - Empalme Ruta Nacional N° 123 / Sección III - Km.70,61 - Km.109,38	Subgerencia de Mantenimiento y Equipos	23.325.333	0	0
64	Ruta Nacional N° 157 - Monteagudo - Simoca Km.1.175,05 - Km. 1.234,70	Subgerencia de Mantenimiento y Equipos	1.391.167	0	0
65	Ruta Nacional N° 157 - Lavalle - Monteagudo - Km.1.095,21 - Km. 1.175,05	Subgerencia de Mantenimiento y Equipos	1.724.000	0	0


M.H. y F.P.  
16

4




### LISTADO DE ACTIVIDADES ESPECÍFICAS Y PROYECTOS

CÓDIGO	DENOMINACIÓN	UNIDAD EJECUTORA	CRÉDITO	RECURSOS HUMANOS	
				CARGOS	HS. DE CÁTEDRA
66	Ruta ex - N° 9 - Empalme Ruta Nacional N° 9 - Puente Lucas Córdoba	Subgerencia de Mantenimiento y Equipos	208.000	0	0
69	Ruta Nacional N° 11 Formosa - Limite con Paraguay Puente Loyola	Subgerencia de Mantenimiento y Equipos	200.000	0	0
71	Ruta Nacional N° 20 Limite San Luis - San Juan - Caucete Km. 430 - Km. 450 / Km. 469 - Km. 471 / Km. 532 - Km. 547	Subgerencia de Mantenimiento y Equipos	265.000	0	0
72	Ruta Nacional N° 141 Río Bermejo - Difunta Correa Km. 139,45 (Control Policial) - Km. 180,15 (Acceso Difunta Correa)	Subgerencia de Mantenimiento y Equipos	269.000	0	0
73	Ruta Nacional N° 95 Empalme Ruta Provincial N° 9 - Empalme Ruta Provincial N° 3 Km. 1.197,00 - Km. 1.241,00	Subgerencia de Mantenimiento y Equipos	38.873.333	0	0
74	Puente Nicolás Avellaneda -Reemplazo de Cables de Izado y Sostenimiento	Subgerencia de Mantenimiento y Equipos	167.000	0	0
77	Ruta Nacional N° 40 Río Mayo - Empalme Ruta Nacional N° 26 Km. 1.390,00 - Km. 1.416,54	Subgerencia de Mantenimiento y Equipos	244.000	0	0
78	Ruta Nacional N° 26 Sarmiento - Empalme Ruta Nacional N° 40 Km. 138,33 - Km. 160,42	Subgerencia de Mantenimiento y Equipos	333.000	0	0
79	Ruta Nacional N° 26 Sarmiento - Empalme Ruta Nacional N° 40 Km. 182,70 - Km. 210,12	Subgerencia de Mantenimiento y Equipos	333.000	0	0
80	Ruta Nacional N° 158 San Francisco - Empalme Ruta Provincial N° 13 Km. 76,12	Subgerencia de Mantenimiento y Equipos	417.000	0	0



*A*



**LISTADO DE ACTIVIDADES ESPECÍFICAS  
Y PROYECTOS**

CÓDIGO	DENOMINACIÓN	UNIDAD EJECUTORA	CRÉDITO	RECURSOS HUMANOS	
				CARGOS	HS. DE CÁTEDRA
81	Ruta Nacional Nº 38 Río Cruz del Eje - Límite con La Rioja Km 88,16 - Km Carpetines de Refuerzo de 3cm de Espesor	Subgerencia de Mantenimiento y Equipos	444.000	0	0
83	Ruta Nacional Nº152 Km. 160,69 - Empalme R.N.Nº232	Subgerencia de Mantenimiento y Equipos	369.000	0	0
84	Ruta Nacional Nº 143 - Paso de los Algarrobos Km. 224,37 - Km. 204,65	Subgerencia de Mantenimiento y Equipos	367.000	0	0
85	Ruta Nacional Nº 143 Limay Mahuida - Paso de los Algarrobos Sección I Km. 148,96 - Km. 177,90	Subgerencia de Mantenimiento y Equipos	533.000	0	0
86	Ruta Nacional Nº 143 Limay Mahuida - Paso de los Algarrobos Sección II Km. 177,9 - Km. 204,65	Subgerencia de Mantenimiento y Equipos	420.000	0	0
87	Ruta Nacional Nº 40 y Ruta Nacional Nº 242 Zapala - Las Lajas Km. 2.405,35 - Km. 2.454,85 y Las Lajas - Aduana Pino Hachado Km. 0,00 - Km. 51,60	Subgerencia de Mantenimiento y Equipos	1.000	0	0
88	Ruta Nacional Nº 40 Punta Loyola - Empalme Ruta Nacional Nº 3 Progreso 100,00 - Progreso 125,51	Subgerencia de Mantenimiento y Equipos	21.919.333	0	0
89	Ruta Nacional Nº 3 Salida Río Gallegos - Límite Internacional con Chile Progreso 2.633,00 - Progreso 2.656,00	Subgerencia de Mantenimiento y Equipos	4.183.056	0	0
90	Ruta Nacional Nº 89 Quimili - Suncho Corral Km. 386 - Km. 490	Subgerencia de Mantenimiento y Equipos	26.223.000	0	0
91	Ruta Nacional Nº 16 Los Pirpintos - Límite Chaco - Salta Km. 357 - Km. 503	Subgerencia de Mantenimiento y Equipos	1.000	0	0

M.H. y F.P.  
16

A



**LISTADO DE ACTIVIDADES ESPECÍFICAS Y PROYECTOS**

CÓDIGO	DENOMINACIÓN	UNIDAD EJECUTORA	CRÉDITO	RECURSOS HUMANOS	
				CARGOS	HS. DE CÁTEDRA
92	Ruta Nacional Nº 98 Los Tablero - Puente sobre Río Salado Km. 329 - Km. 277	Subgerencia de Mantenimiento y Equipos	467.000	0	0
93	Ruta Nacional Nº 3 La Herradura - Ushuaia Km. 3.006,12 - Km. 3,049,37	Subgerencia de Mantenimiento y Equipos	22.506.800	0	0
95	Ruta Nacional Nº 40 Acceso al Campamento Dirección Nacional de Vialidad -Empalme Ruta Nacional Nº 74 Km. 3.832,9 - Km. 3.857,47	Subgerencia de Mantenimiento y Equipos	333.000	0	0
96	Ruta Nacional Nº 77 Empalme Ruta Nacional Nº 79 - Empalme Ruta Nacional Nº 38 Km. 0 - Km. 102,51	Subgerencia de Mantenimiento y Equipos	653.000	0	0
97	Ruta Nacional Nº 79 Desiderio Tello - Chemical Km. 137,00 - Km. 240,08 - Provincia de La Rioja	Subgerencia de Mantenimiento y Equipos	570.000	0	0
98	Ruta Nacional Nº 8 Intersección Ruta Provincial Nº 14 - y Ruta Nacional Nº 7 Límite Córdoba-San Luis - Ex Ruta Nacional Nº 148	Subgerencia de Mantenimiento y Equipos	139.000	0	0
<b>M.H. y F.P. SUBTOTAL SUBPROGRAMA 8:</b>			<b>447.821.625</b>	<b>0</b>	<b>0</b>
<b>Subprograma:</b>					
<b>9 Obras de Conservación Mejorativa - Fase II</b>					
<b>Proyectos:</b>					
05	Ruta Nacional Nº 40 - Km. 3656,45 - Km. 3711,38	Subgerencia de Mantenimiento y Equipos	274.444	0	0
06	Ruta Nacional Nº 151 - Límite Río Negro - La Pampa - Puente sobre Río Colorado - Puente Dique - Km. 150,18	Subgerencia de Mantenimiento y Equipos	160.000	0	0

M.H. y F.P.  
16

A



### LISTADO DE ACTIVIDADES ESPECÍFICAS Y PROYECTOS

CÓDIGO	DENOMINACIÓN	UNIDAD EJECUTORA	CRÉDITO	RECURSOS HUMANOS	
				CARGOS	HS. DE CÁTEDRA
07	Ruta Nacional N° 64 - Límite Santiago del Estero - Catamarca - Km. 105,86 - Km. 162,06	Subgerencia de Mantenimiento y Equipos	333.333	0	0
08	Ruta Nacional N° 9 - Humahuaca - Empalme Ruta Provincial 79 - Esquina Blanca - Arroyo Agua Chica	Subgerencia de Mantenimiento y Equipos	4.438.778	0	0
09	Ruta Nacional N° 9 - Tres Cruces - Cangregillos - Lumara - Abra Pampa - Arroyo Chinaito	Subgerencia de Mantenimiento y Equipos	4.105.111	0	0
10	Ruta Nacional N° 52 - Límite Salta / Jujuy - Susques - Río Chucalito	Subgerencia de Mantenimiento y Equipos	808.889	0	0
11	Ruta Nacional N° 146 - Luján Empalme Ruta Provincial N° 9 - Límite con Catamarca - Km. 0 - Km. 34,99	Subgerencia de Mantenimiento y Equipos	444.444	0	0
12	Ruta Nacional N° 147 - Río El Médano - La Chañarienta - Km. 874,22 - Km. 923,1	Subgerencia de Mantenimiento y Equipos	444.444	0	0
13	Ruta Nacional N° 38 - Empalme Av. Felipe Varela - Empalme Ruta Provincial N° 9 - Km. 430,40 - Km. 459,93	Subgerencia de Mantenimiento y Equipos	1.111.111	0	0
14	Ruta Nacional N° 38 - Empalme Ruta Provincial N° 9 - Límite con Catamarca - Km. 459,93 - Km. 506,02	Subgerencia de Mantenimiento y Equipos	833.333	0	0
15	Ruta Nacional N° 40 - Villa Unión - Las Tucumanesas - Km. 3765,73 - Km. 3780,34	Subgerencia de Mantenimiento y Equipos	115.667	0	0
16	Ruta Nacional N° 98 - Límite con Santa Fe - Banderas - Km. 180 - Km. 226	Subgerencia de Mantenimiento y Equipos	555.556	0	0
17	Ruta Nacional N° 16 - Límite con Chaco - El Cabure - Km. 318 - Km. 388	Subgerencia de Mantenimiento y Equipos	3.986.200	0	0

M.H. y F.P.

16



### LISTADO DE ACTIVIDADES ESPECÍFICAS Y PROYECTOS

CÓDIGO	DENOMINACIÓN	UNIDAD EJECUTORA	CRÉDITO	RECURSOS HUMANOS	
				CARGOS	HS. DE CÁTEDRA
18	Ruta Nacional N° 34 - El Bobadal - Río Ureña - Km. 850 - Km. 905	Subgerencia de Mantenimiento y Equipos	333.000	0	0
19	Ruta Nacional N° 34 - Limite Santiago del Estero - Pampa Pozo - Km. 857,52 - Km. 893,24	Subgerencia de Mantenimiento y Equipos	1.000	0	0
20	Ruta Nacional N° 34 - Pampa Pozo - Limite con Salta - Km. 893,24 - Km. 925,84	Subgerencia de Mantenimiento y Equipos	1.000	0	0
21	Ruta Nacional N° 98 - Acceso a la Tigra - Empalme Ruta Nacional N° 16 - Km. 1078,00 - Km. 1111,48	Subgerencia de Mantenimiento y Equipos	255.556	0	0
22	Ruta Nacional N° 98 - Empalme Ruta Nacional N° 16 -Empalme Ruta Provincial N° 9 - Km. 1111,48 - Km. 1168,20	Subgerencia de Mantenimiento y Equipos	255.556	0	0
23	Ruta Nacional N° 3 - San Sebastián - Estancia Sara - Km. 2766,87 - Km. 2790,70	Subgerencia de Mantenimiento y Equipos	277.778	0	0
24	Ruta Nacional N° 3 - Estancia Sara - Cabo Domingo - Km. 2790,70 - Km. 2829,83	Subgerencia de Mantenimiento y Equipos	333.333	0	0
25	Ruta Nacional N° 3 - Kosovo - La Herradura - Km. 2974,42 - Km. 3006,28	Subgerencia de Mantenimiento y Equipos	25.852.000	0	0
26	Ruta Nacional N° 16 - Limite con Chaco - El Quebrachal - Km. 503 - Km.577,55	Subgerencia de Mantenimiento y Equipos	296.296	0	0
27	Ruta Nacional N° 16 - El Quebrachal - Empalme Ruta Nacional N° 9 y Ruta Nacional N° 34 - Km. 577,55 - Km. 707,25	Subgerencia de Mantenimiento y Equipos	3.673.111	0	0

M.H. y F.P.

16



**LISTADO DE ACTIVIDADES ESPECÍFICAS Y PROYECTOS**

CÓDIGO	DENOMINACIÓN	UNIDAD EJECUTORA	CRÉDITO	RECURSOS HUMANOS	
				CARGOS	HS. DE CÁTEDRA
28	Ruta Nacional N° 34 - Límite con Santiago del Estero - Empalme Ruta Nacional N° 9 - Km. 905,29 - Km. 974	Subgerencia de Mantenimiento y Equipos	444.000	0	0
29	Ruta Nacional N° 34 - General Mosconi - Límite con Bolivia - Km. 1453 - Km. 1488	Subgerencia de Mantenimiento y Equipos	6.425.778	0	0
30	Ruta Nacional N° 81 - Pluma de Pato - Empalme Ruta Nacional N° 34 - Km. 1773 - Km. 1863	Subgerencia de Mantenimiento y Equipos	278.000	0	0
31	Ruta Nacional N° 3 - Acceso Estancia San Pedro - Ruta Provincial N° 2 - Arroyo Pirámides - Km. 1352,13 - Km. 1372,22	Subgerencia de Mantenimiento y Equipos	360.000	0	0
33	Ruta Nacional N° 3 - Ruta Nacional N° 25 Trelew - Malaspina - Km. 1460 - Km. 1691,45	Subgerencia de Mantenimiento y Equipos	2.522.667	0	0
34	Ruta Nacional N° 1s40 - Empalme Ruta Nacional N° 23 - Las Bayas	Subgerencia de Mantenimiento y Equipos	13.402.006	0	0
35	Ruta Nacional N° 1s40 - Las Bayas - Límite Río Negro /Chubut	Subgerencia de Mantenimiento y Equipos	648.267	0	0
36	Ruta Nacional N° 98 - Empalme Ruta Provincial N° 11 - Empalme Ruta Provincial N° 95	Subgerencia de Mantenimiento y Equipos	280.000	0	0
37	Ruta Nacional N° 12 - Empalme Ruta Provincial N° 12 y Ruta Provincial N° 32 - Km. 333,49 - Km. 401,43	Subgerencia de Mantenimiento y Equipos	486.667	0	0
38	Ruta Nacional N° 12 - Cerrito - Empalme Ruta Nacional N° 127 - Km. 489,21 - Km. 500,48	Subgerencia de Mantenimiento y Equipos	444.444	0	0

M.H. y F.P.  
16

4





**LISTADO DE ACTIVIDADES ESPECÍFICAS Y PROYECTOS**

CÓDIGO	DENOMINACIÓN	UNIDAD EJECUTORA	CRÉDITO	RECURSOS HUMANOS	
				CARGOS	HS. DE CÁTEDRA
40	Ruta Nacional N°52 Km. 194,02 - Km. 257,06 - Empalme Ruta Provincial N° 70 - Límite con Chile	Subgerencia de Mantenimiento y Equipos	825.917	0	0
41	Ruta Nacional N°79 Ulapes - Desiderio Tello Km. 96,42 - Km. 137,82 - Bacheo y Repavimentación	Subgerencia de Mantenimiento y Equipos	185.185	0	0
43	Ruta Nacional N°98 Los Tableros - Pinto Km. 241 - Km. 285 - Desbosque, Terraplén, Perfilado	Subgerencia de Mantenimiento y Equipos	416.667	0	0
45	Ruta Nacional N°131- Crespo - Arroyo La Ensenada - Km. 21,30 - Km. 23,30 - Construcción de Minirotondas Calles Alberdi, Pasteur y Linares Cardozo, en Libertador San Martín - Provincia de Entre Ríos	Subgerencia de Mantenimiento y Equipos	416.667	0	0
46	Ruta Nacional N°12 Empalme Ruta Provincial N° 1 - Río Guayquiraró Límite con Corrientes - Km. 604,7 - Km. 647,2 - Bacheo Fresado y Repavimentación de Calzada	Subgerencia de Mantenimiento y Equipos	444.444	0	0
47	Ruta Nacional N° 34 - Tramo: Empalme Ruta Nacional N° 50 - Embarcación - Sección: Km. 1329 - Km. 1348	Subgerencia de Mantenimiento y Equipos	277.778	0	0
48	Ruta Nacional N° 34 - Tramo: Embarcación - Empalme Ruta Nacional N° 81 - Sección: Km. 1348 - Km. 1375	Subgerencia de Mantenimiento y Equipos	277.778	0	0
49	Ruta Nacional N° 25 - Tramo: Trelew -Dolavon - Sección: Km. 34,95 - Km. 56,46	Subgerencia de Mantenimiento y Equipos	444.444	0	0


M.H. y F.P.  
16

4




**LISTADO DE ACTIVIDADES ESPECÍFICAS  
Y PROYECTOS**

CÓDIGO	DENOMINACIÓN	UNIDAD EJECUTORA	CRÉDITO	RECURSOS HUMANOS	
				CARGOS	HS. DE CÁTEDRA
50	Ruta Nacional N°60 - Tinogasta - Fiambalá - Km.1.324,22 - Km.1.371,20 - Provincia de Catamarca	Subgerencia de Mantenimiento y Equipos	1.374.083	0	0
51	Ruta Nacional N°60 - Fiambalá - Límite con Chile - Km. 1,547 -1569 - Provincia de Catamarca	Subgerencia de Mantenimiento y Equipos	277.778	0	0
52	Ruta Nacional N°12 - Límite con Entre Ríos - Arroyo Espíndola - Progresiva 681,84 - Progresiva 688,84 - Provincia de Corrientes	Subgerencia de Mantenimiento y Equipos	250.000	0	0
53	Ruta Nacional N°14 - Empalme Ruta Nacional N°117 - Arroyo Cuay Grande - Progresiva 496,35 - Progresiva 559,62 - Provincia de Corrientes	Subgerencia de Mantenimiento y Equipos	277.333	0	0
54	Ruta Nacional N°14 - Empalme Ruta Nacional N°117 - Arroyo Cuay Grande - Progresiva 559,62 - Progresiva 660,83 - Provincia de Corrientes	Subgerencia de Mantenimiento y Equipos	276.778	0	0
55	Ruta Nacional N°123 - Empalme Ruta Nacional N°12 - Empalme Ruta Nacional N° 119 - Progresiva 30,82 - Progresiva 104,20 - Provincia de Corrientes	Subgerencia de Mantenimiento y Equipos	276.667	0	0
56	Ruta Nacional N°136 - Empalme Ruta Nacional N°14 - Límite con Uruguay - Km. 8,5 - Km.37,1 - Provincia de Entre Ríos	Subgerencia de Mantenimiento y Equipos	277.778	0	0
57	Ruta Nacional N°40 - Las Mojarras (Catamarca) - Quilmes (Tucumán) - Sección I: Empalme Ruta Nacional N°39 - Límite con Tucumán y Sección II: Límite con Catamarca - Empalme Ruta Nacional N°357	Subgerencia de Mantenimiento y Equipos	500.000	0	0




4



**LISTADO DE ACTIVIDADES ESPECÍFICAS Y PROYECTOS**

CÓDIGO	DENOMINACIÓN	UNIDAD EJECUTORA	CRÉDITO	RECURSOS HUMANOS	
				CARGOS	HS. DE CÁTEDRA
58	Ruta Nacional N°89 - Límite con Chaco - Quimil - Km.311 - Km.383 - Provincia de Santiago del Estero	Subgerencia de Mantenimiento y Equipos	444.444	0	0
59	Ruta Nacional N°65 - Alpachiri - Límite con Catamarca - Km.18,43 - Km.47,59 - Provincia de Tucumán	Subgerencia de Mantenimiento y Equipos	414.815	0	0
60	Ruta Nacional N°35 - Winifreda - Eduardo Castex - Km.370,72 - Km.404,48 - Provincia de La Pampa	Subgerencia de Mantenimiento y Equipos	587.989	0	0
61	Ruta Nacional N°40 - Chos Malal - Límite con Mendoza - Km. 2.628 - Km.2.672 - Provincia de Neuquén	Subgerencia de Mantenimiento y Equipos	181.481	0	0
62	Ruta Nacional N°149 - Puente Río San Juan (Pachaco) - Empalme Ruta Provincial N°436 - Km.193 - Km.244 - Provincia de San Juan	Subgerencia de Mantenimiento y Equipos	237.037	0	0
63	Ruta Nacional N°141 - Límite con La Rioja - Empalme Ruta Provincial N°510 (Marayes) - Km.81,960 - Km.102,66 - Provincia de San Juan	Subgerencia de Mantenimiento y Equipos	527.689	0	0
64	Ruta Nacional N° 131 - Empalme Ruta Nacional N°12 - Empalme Ruta Provincial N° 11	Subgerencia de Mantenimiento y Equipos	444.444	0	0
65	Ruta Nacional N° 147 - Tramo: Río el Médano - La Chañarienta	Subgerencia de Mantenimiento y Equipos	444.444	0	0
66	Ruta Nacional N° 95 - Tramo: Empalme Ruta Provincial N° 17 - Empalme Ruta Provincial N° 2 - Sección: Km. 711,58 - Km. 728,58	Subgerencia de Mantenimiento y Equipos	315.611	0	0



*A*


LISTADO DE ACTIVIDADES ESPECÍFICAS  
Y PROYECTOS



CÓDIGO	DENOMINACIÓN	UNIDAD EJECUTORA	CRÉDITO	RECURSOS HUMANOS	
				CARGOS	HS. DE CÁTEDRA
67	Ruta Nacional N° 95 - Tramo: Empalme Ruta Provincial N° 17 - Empalme Ruta Provincial N° 2 - Sección: Km. 728,58 - Km. 748,0	Subgerencia de Mantenimiento y Equipos	302.322	0	0
68	Ruta Nacional N° 95 - Tramo: Empalme Ruta Provincial N° 17 - Empalme Ruta Provincial N° 2 - Sección: km. 748,0 - km. 768,15	Subgerencia de Mantenimiento y Equipos	274.111	0	0
69	Ruta Nacional N° 150 - Tramo: Empalme Ruta Nacional N° 40, San Roque - Empalme Ruta Nacional N° 149, Las Flores - Sección: Km. 223 - Km. 236	Subgerencia de Mantenimiento y Equipos	497.778	0	0
70	Ruta Nacional N° 150 - Tramo: Las Flores - Peñasquito - Sección: Km. 295,65 - Km. 323,36	Subgerencia de Mantenimiento y Equipos	1.722.222	0	0
71	Ruta Nacional N° 168 - Tramo: Viaducto Laguna Setubal - Túnel Subfluvial - Sección: Km. 0,00 - Km. 17,00	Subgerencia de Mantenimiento y Equipos	268.622	0	0
72	Ruta Nacional N° A007 / 1V11 - Tramo: Empalme Ruta Nacional N° 168 - Empalme Ruta Nacional N° 1V11 y Empalme Ruta Nacional A007 - Empalme Ruta Nacional N° 11 - Sección: Km. 0 - Km. 13,8 y Km. 0 - Km. 22,7	Subgerencia de Mantenimiento y Equipos	273.244	0	0
73	Ruta Nacional N° 154 - Tramo: Empalme Ruta Nacional N°35 - Km. 111,20 - Sección: Km. 0,00 - Km. 111,20	Subgerencia de Mantenimiento y Equipos	420.433	0	0

M.H. y F.P.  
16

✓



**LISTADO DE ACTIVIDADES ESPECÍFICAS Y PROYECTOS**

CÓDIGO	DENOMINACIÓN	UNIDAD EJECUTORA	CRÉDITO	RECURSOS HUMANOS	
				CARGOS	HS. DE CÁTEDRA
74	Ruta Nacional N° 260 - Tramo: Empalme Ruta Nacional N° 40 - Limite con Chile - Sección: km 0,00 - km 104,63	Subgerencia de Mantenimiento y Equipos	507.111	0	0
75	Ruta Nacional N° 40 - Tramo: San Martin de los Andes (Entrada) - Acc. A Va. Ruca Hue - Sección: km 2211,43 - km 2220,09	Subgerencia de Mantenimiento y Equipos	433.333	0	0
76	Ruta Nacional N° 40 - Tramo: Las Lajas - Chos Malal - Sección: Km. 2.554 - Km. 2.600	Subgerencia de Mantenimiento y Equipos	333.333	0	0
77	Ruta Nacional N° 38 - Tramo: Limite con Córdoba - Empalme Ruta Nacional N° 79 - Sección: Km. 211,58 - Km. 287,54	Subgerencia de Mantenimiento y Equipos	1.111.111	0	0
78	Ruta Nacional N° 40 - Tramo: Limite con San Juan - Km. 3.743 - Sección: Km. 3.711 - Km. 3.743	Subgerencia de Mantenimiento y Equipos	1.111.111	0	0
79	Ruta Nacional N° 79 - Tramo: Desiderio Tello - Catuna - Sección: Km. 137,27 - Km. 172,18	Subgerencia de Mantenimiento y Equipos	833.333	0	0
80	Ruta Nacional N° 141 - Tramo: Empalme Ruta Nacional N° 79 - Limite San Juan / La Rioja - Sección: Km. 0,00 - Km. 81,96	Subgerencia de Mantenimiento y Equipos	833.333	0	0
81	Ruta Nacional N° 9 - Tramo: Carcaraña - Cañada de Gómez - Sección: Puente sobre Río Carcaraña	Subgerencia de Mantenimiento y Equipos	655.556	0	0
82	Ruta Nacional N° 118; Tramo: Empalme Ruta Provincial N° 5 - Empalme Ruta Nacional N° 12; Sección: km. 136,88 - km. 196,06	Subgerencia de Mantenimiento y Equipos	353.333	0	0

M.H. y F.P.  
16



**LISTADO DE ACTIVIDADES ESPECÍFICAS Y PROYECTOS**

CÓDIGO	DENOMINACIÓN	UNIDAD EJECUTORA	CRÉDITO	RECURSOS HUMANOS	
				CARGOS	HS. DE CÁTEDRA
83	Ruta Nacional N° 40; Tramo: Límite Neuquén / Mendoza - Empalme Ruta Provincial N° 221 ; Sección: KM. 2740,59 - KM. 2776,68	Subgerencia de Mantenimiento y Equipos	740.741	0	0
84	Ruta Nacional N° 40; Tramo: Adan Quiroga - Tucunuco; Sección: km. 3559,48 - km. 3575,34	Subgerencia de Mantenimiento y Equipos	622.222	0	0
85	Ruta Nacional N° 16; Tramo: El Caburé - Límite Chaco / Salta; Sección: km. 386,6 - km. 502,6	Subgerencia de Mantenimiento y Equipos	444.444	0	0
86	Ruta Nacional N° 95; Tramo: Límite Chaco - Empalme Ruta Nacional N° 81; Sección: Puente Lavalle - Empalme Ruta Nacional N° 81	Subgerencia de Mantenimiento y Equipos	416.667	0	0
87	Ruta Nacional N° 86; Tramo: General Güemes - Posta Cambio Zalazar ; Sección: General Güemes - San Martin 2.	Subgerencia de Mantenimiento y Equipos	366.667	0	0
88	Ruta Nacional N° 86; Tramo: General Güemes - Posta Cambio Zalazar ; Sección: San Martin 2 - Lugones	Subgerencia de Mantenimiento y Equipos	366.667	0	0
<b>SUBTOTAL SUBPROGRAMA 9:</b>			<b>97.466.714</b>	<b>0</b>	<b>0</b>

M.H. y F.P.  
16

Subprograma:

10 Obras de Seguridad Vial en Acceso a Puentes

Proyectos:

01	Obras de Seguridad Vial en Accesos a Puentes - Rutas Varias - Provincia de Entre Ríos	Subgerencia de Mantenimiento y Equipos	388.889	0	0
02	Obras de Seguridad Vial en Accesos a Puentes - Rutas Varias - Provincia de Jujuy	Subgerencia de Mantenimiento y Equipos	388.889	0	0



**LISTADO DE ACTIVIDADES ESPECÍFICAS Y PROYECTOS**

CÓDIGO	DENOMINACIÓN	UNIDAD EJECUTORA	CRÉDITO	RECURSOS HUMANOS	
				CARGOS	HS. DE CÁTEDRA
03	Obras de Seguridad Vial en Accesos a Puentes - Rutas Varias - Provincia de Salta	Subgerencia de Mantenimiento y Equipos	388.889	0	0
04	Obras de Seguridad Vial en Accesos a Puentes - Rutas Varias - Provincia de Santa Fe	Subgerencia de Mantenimiento y Equipos	388.889	0	0
05	Ruta Nacional N°38 - Limite con La Rioja - Capayán - Provincia de Catamarca	Subgerencia de Mantenimiento y Equipos	259.259	0	0
06	Ruta Nacional N°38 - Limite Catamarca/ Tucumán - Paradores sobre Ruta Nacional N° 38 Norte - Provincia de Catamarca	Subgerencia de Mantenimiento y Equipos	333.333	0	0
07	Ruta Nacional N°16 - Quitilipi - Presidente Roque Sáenz Peña - Empalme Ruta Provincial N°4 (Km.157,22) - Provincia del Chaco	Subgerencia de Mantenimiento y Equipos	244.444	0	0
08	Ruta Nacional N°89 - Empalme Ruta Provincial N°19 - General Pinedo - Travesía Urbana por General Pinedo - Provincia del Chaco	Subgerencia de Mantenimiento y Equipos	217.778	0	0
09	Ruta Nacional N°12 - Corrientes - Itatí - Progresiva 1.056,53 - Progresiva 1.089.17 - Provincia de Corrientes	Subgerencia de Mantenimiento y Equipos	272.222	0	0
11	Obras de Seguridad en Rutas Varias - Zona Norte : Provincia de Córdoba, Provincia de Tucumán, Provincia de Salta, Provincia de Jujuy, Provincia de Santa Fe, Provincia de La Rioja, Provincia de Catamarca y Provincia de Santiago del Estero	Subgerencia de Mantenimiento y Equipos	666.667	0	0

M.H. y F.P.  
16




**LISTADO DE ACTIVIDADES ESPECÍFICAS Y PROYECTOS**

CÓDIGO	DENOMINACIÓN	UNIDAD EJECUTORA	CRÉDITO	RECURSOS HUMANOS	
				CARGOS	HS. DE CÁTEDRA
12	Obras de Seguridad en Rutas Varias - Zona Litoral: Provincia de Santa Fe, Provincia de Corrientes, Provincia de Misiones, Provincia de Entre Ríos, Provincia del Chaco y Provincia de La Rioja	Subgerencia de Mantenimiento y Equipos	666.667	0	0
13	Obras de Seguridad en Rutas Varias - Zona Centro: Provincia de Buenos Aires, Provincia de Córdoba, Provincia de Mendoza, Provincia de San Juan, Provincia de San Luis y Provincia de La Pampa	Subgerencia de Mantenimiento y Equipos	666.667	0	0
14	Obras de Seguridad en Rutas Varias - Zona Sur: Provincia de Buenos Aires (19°), Provincia de Río Negro, Provincia de La Pampa, Provincia de Santa Cruz, Provincia de Tierra del Fuego, Provincia de Chubut y Provincia de Neuquén	Subgerencia de Mantenimiento y Equipos	666.667	0	0
19	Ruta Nacional N°20 - Límite con Córdoba - Empalme Ruta Provincial N°5 - Km.217,18 - Provincia de San Luis	Subgerencia de Mantenimiento y Equipos	266.667	0	0
20	Ruta Nacional N° 9 - Autopista - Ruta Nacional N° A-008 - Ruta Nacional N° A-012 - Km. 298,51 (Av. Wilde) - Provincia de Santa Fe	Subgerencia de Mantenimiento y Equipos	422.222	0	0
21	Ruta Nacional A-007 - Empalme Ruta Nacional N°11 - Empalme Ruta Nacional N°168 - Km 6,8 - Acceso a Varadero Sarsotti) - Provincia de Santa Fe	Subgerencia de Mantenimiento y Equipos	293.889	0	0

M.H. y F.P.  
16





**LISTADO DE ACTIVIDADES ESPECÍFICAS  
Y PROYECTOS**

CÓDIGO	DENOMINACIÓN	UNIDAD EJECUTORA	CRÉDITO	RECURSOS HUMANOS	
				CARGOS	HS. DE CÁTEDRA
22	Ruta Nacional N°34 - Colonia Dora - Garza - Empalme Ruta Provincial N°164 - Km. 563,83 - Km. 642,73 - Provincia de Santiago del Estero	Subgerencia de Mantenimiento y Equipos	277.778	0	0
23	Ruta Nacional N°34 - Paso Urbano por Selva - Km 403- Km 405 - Provincia de Santiago del Estero	Subgerencia de Mantenimiento y Equipos	333.333	0	0
24	Ruta Nacional N°65 - Empalme Ruta Nacional N°38 -Límite Tucumán/ Catamarca - Puente sobre Calle Padilla (Concepción) - Provincia de Tucumán	Subgerencia de Mantenimiento y Equipos	192.593	0	0
25	Ruta Nacional N°9 y Ruta Nacional N°38 - Arroyo Mista - San Miguel de Tucumán - Distribuidor San Cayetano - Provincia de Tucumán	Subgerencia de Mantenimiento y Equipos	570.370	0	0
26	Ruta Nacional N° 154 - Empalme Ruta Provincial N°28 - Empalme Ruta Nacional N°22 - Km.111,00- Km. 136,48 - Provincia de La Pampa	Subgerencia de Mantenimiento y Equipos	486.033	0	0
27	Ruta Nacional N°143 y Ruta Nacional N°151 - Empalme Ruta Nacional N°V143 - Límite con Mendoza y Empalme Ruta Provincial N°14 - Empalme Ruta Nacional N°143 - Tramo: Santa Isabel ( Km. 268,90 -Km. 270,72) - Algarrobo del Águila (Km.309,00 - Km. 310,00) - Provincia de La Pampa	Subgerencia de Mantenimiento y Equipos	277.133	0	0
28	Ruta Nacional N°35 - Rotonda Norte Santa Rosa - Empalme Ruta Provincial N°10 - Acceso Norte a Santa Rosa - Km.328,78 - Km. 333,6 - Provincia de La Pampa	Subgerencia de Mantenimiento y Equipos	274.074	0	0


M.H. y F.P.  
16

✓



**LISTADO DE ACTIVIDADES ESPECÍFICAS  
Y PROYECTOS**

CÓDIGO	DENOMINACIÓN	UNIDAD EJECUTORA	CRÉDITO	RECURSOS HUMANOS	
				CARGOS	HS. DE CÁTEDRA
29	Ruta Nacional N°40 - San Martín de Los Andes - Junín de Los Andes - Km.2.213,28 -Km.2.221,70 - Provincia de Neuquén	Subgerencia de Mantenimiento y Equipos	400.000	0	0
30	Ruta Nacional N° 40 - Lago Villarino - San Martín de Los Andes - Km. 2.206,6 - Km.2.211,0 - Provincia de Neuquén	Subgerencia de Mantenimiento y Equipos	2.670.722	0	0
31	Ruta Nacional N°22 - Intersección Ruta Nacional N°250 -Chimpay - Km.1.050 - Provincia de Río Negro	Subgerencia de Mantenimiento y Equipos	322.222	0	0
32	Ruta Nacional N°22 - Limite con la Provincia de La Pampa - Intersección Ruta Nacional N°250 - Intersección Ruta Nacional N°251 - Provincia de Río Negro	Subgerencia de Mantenimiento y Equipos	518.519	0	0
33	Ruta Nacional N° 3 - Tramo: Camino a Bahía San Blas - Límite Buenos Aires / Río Negro - Sección: Intersección Av. Juan de la Piedra (Km. 961)	Subgerencia de Mantenimiento y Equipos	388.889	0	0
34	Ruta Nacional N° 3 - Tramo: Teniente Origone - Pedro Luro - Sección: Intersección Acceso a Pedro Luro (Km. 808)	Subgerencia de Mantenimiento y Equipos	388.889	0	0
35	Ruta Nacional N° 3 - Tramo: Empalme Ruta Nacional N° 3 ¿ Empalme Ruta Nacional N° 33 - Sección: Km. 695,84 - Km. 696,64	Subgerencia de Mantenimiento y Equipos	416.667	0	0
36	Ruta Nacional N° 76 - Tramo: Villa Unión - Vinchina	Subgerencia de Mantenimiento y Equipos	711.111	0	0



*Handwritten signature or mark.*



**LISTADO DE ACTIVIDADES ESPECÍFICAS Y PROYECTOS**

CÓDIGO	DENOMINACIÓN	UNIDAD EJECUTORA	CRÉDITO	RECURSOS HUMANOS	
				CARGOS	HS. DE CÁTEDRA
37	Ruta Nacional N° 40 - Tramo: Cachi - Empalme Ruta Provincial N° 33 - Sección: Km. 4.500,08 - Km. 4.511,98	Subgerencia de Mantenimiento y Equipos	194.444	0	0
38	Obras de Seguridad - Ruta Nacional N° 141 Tramo: Límite con La Rioja - Bermejo - Sección I: Km. 81,96 - Km. 203,72 y Ruta Nacional N° 20 - Tramo: Límite con San Luis - Empalme Ruta Nacional N° 141 - Sección I: Km. 413,63 - Km. 545,77	Subgerencia de Mantenimiento y Equipos	1.393.822	0	0
39	Ruta Nacional N° 8 - Tramo: Límite Córdoba / San Luis - Intersección Ex Ruta Nacional N° 8 - Sección: Km. 693,76 - Km. 724,69	Subgerencia de Mantenimiento y Equipos	333.333	0	0
40	Ruta Nacional N° 7 - Tramo: Límite Córdoba / San Luis - San Luis - Sección: Km. 653,94 - Km. 756,58	Subgerencia de Mantenimiento y Equipos	277.778	0	0
41	Obra de Seguridad: Barandas Metálicas - Ruta Nacional N° 7 - Tramo: Límite Córdoba / San Luis - Límite Mendoza - Sección: Km. 756,58 - Km. 865,58.	Subgerencia de Mantenimiento y Equipos	221.389	0	0
42	Obra de Seguridad: Repavimentación Rotondas - Ruta Nacional N° 7 - Tramo: Límite Córdoba / San Luis - Límite Mendoza - Sección: km. 653,94 - km. 865,56	Subgerencia de Mantenimiento y Equipos	311.111	0	0
43	Ruta Nacional N° 7 - Tramo: Alto Pencoso -Límite San Luis / Mendoza - Sección: Km. 863,59 - Km. 865,56	Subgerencia de Mantenimiento y Equipos	277.778	0	0


M.H. y F.P.  
16

4



**LISTADO DE ACTIVIDADES ESPECÍFICAS Y PROYECTOS**

CÓDIGO	DENOMINACIÓN	UNIDAD EJECUTORA	CRÉDITO	RECURSOS HUMANOS	
				CARGOS	HS. DE CÁTEDRA
44	Ruta Nacional N° 9 - Tramo: Arroyo Seco- Empalme Ruta Nacional N° A012; Sección: Km. 268 - Camino Vecinal de Acceso a Arroyo Seco	Subgerencia de Mantenimiento y Equipos	267.778	0	0
45	Ruta Nacional N° 95 - Tramo: Pozo Borrado - Villa Minetti - Sección: Acceso a Villa Minetti (Km. 848,49)	Subgerencia de Mantenimiento y Equipos	282.389	0	0
46	Ruta Nacional N° 95 - Tramo: Empalme Ruta Provincial N° 17 - Ruta Nacional N° 98 - Sección: Intersección con Ruta Provincial N° 2 (Km. 768,77)	Subgerencia de Mantenimiento y Equipos	299.000	0	0
47	Ruta Nacional N° 178 - Tramo: Empalme Ruta Nacional N° 9 - Las Rosas - Sección: Km. 177 - Km. 179 (Las Parejas)	Subgerencia de Mantenimiento y Equipos	315.611	0	0
48	Ruta Nacional N° 178 - Tramo: Empalme Ruta Nacional N° 9 - Las Rosas - Sección: Km. 201, 3 (Travesía Urbana Las Rosas)	Subgerencia de Mantenimiento y Equipos	288.167	0	0
49	Ruta Nacional N° 150 - Tramo: Empalme Ruta Nacional N° 40 (San Roque) - Campamento El Vivero Jachal - Sección: Km. 223 - Km. 236	Subgerencia de Mantenimiento y Equipos	388.889	0	0
50	Ruta Nacional N° 34 Tramo: Pinto - La Banda; Sección: km. 537 - km. 538	Subgerencia de Mantenimiento y Equipos	288.889	0	0
51	Ruta Nacional N° 34 Tramo: Pinto - La Banda; Sección: km. 552 - km. 554	Subgerencia de Mantenimiento y Equipos	288.889	0	0
52	Ruta Nacional N° 34; Tramo: Pinto - La Banda; Sección: km. 580 - km. 583	Subgerencia de Mantenimiento y Equipos	333.333	0	0





**LISTADO DE ACTIVIDADES ESPECÍFICAS  
Y PROYECTOS**

CÓDIGO	DENOMINACIÓN	UNIDAD EJECUTORA	CRÉDITO	RECURSOS HUMANOS	
				CARGOS	HS. DE CÁTEDRA
53	Ruta Nacional N° 64 - Tramo: Paso por Cerrillos	Subgerencia de Mantenimiento y Equipos	288.889	0	0
54	Ruta Nacional N° 3 - Tramo: San Sebastián - Ushuaia - Sección: Km. 2.766 - Km. 3049	Subgerencia de Mantenimiento y Equipos	250.000	0	0
55	Ruta Nacional N° 3 - Tramo: Comodoro Rivadavia - Empalme Ruta Nacional N° 26 - Sección: Km. 1.837 - Km. 1.841	Subgerencia de Mantenimiento y Equipos	938.889	0	0
56	Obra de Seguridad: Puente y Rotonda - Ruta Nacional N° 3 - Tramo: Acceso Ruta Provincial N° 1 - Comodoro Rivadavia - Sección: Intersección Av. Quintana - Km. 1.828	Subgerencia de Mantenimiento y Equipos	967.778	0	0
57	Ruta Nacional N° 237 - Tramo: Travesía Urbana de Piedra del Águila - Sección: Km. 1.444 - Km. 1.448	Subgerencia de Mantenimiento y Equipos	663.920	0	0
58	Ruta Nacional N° 40 - Tramo: Empalme Ruta Provincial N° 29 - Empalme Ruta Provincial N° 2 - Sección: Km. 2.622,00 - Km. 2.630,38	Subgerencia de Mantenimiento y Equipos	301.567	0	0
59	Ruta Nacional N° 12 - Tramo: Crespo - Paraná	Subgerencia de Mantenimiento y Equipos	666.667	0	0
60	Ruta Nacional N° 11, 16, 89 y 95; Tramos: Varios; Secciones: Varias	Subgerencia de Mantenimiento y Equipos	583.333	0	0
61	Ruta Nacional N° 16; Tramo: Acceso Antequeras - Empalme Ruta Nacional N° 11; Sección: Km. 5,5 - Km. 17,5	Subgerencia de Mantenimiento y Equipos	555.556	0	0

M.H. y F.P.  
16

4



**LISTADO DE ACTIVIDADES ESPECÍFICAS  
Y PROYECTOS**

CÓDIGO	DENOMINACIÓN	UNIDAD EJECUTORA	CRÉDITO	RECURSOS HUMANOS	
				CARGOS	HS. DE CÁTEDRA
62	Ruta Nacional N° 14 / 121; Tramo: Arroyo Cambay - Empalme Ruta Provincial N° 40 / Empalme Ruta Nacional N° 14 - Puente de la Integración ; Sección: km. 680,74 - 708,50 / km. 0,00 - km. 7,64	Subgerencia de Mantenimiento y Equipos	466.667	0	0
63	Ruta Nacional N° 12; Tramo: Arroyo las Tunas - Empalme Ruta Nacional N° 18; Sección: km. 462,49 - km. 466,19	Subgerencia de Mantenimiento y Equipos	500.000	0	0
64	Ruta Nacional N° 9; Tramo: El Carmen - San Salvador de Jujuy; Sección: km. 1681	Subgerencia de Mantenimiento y Equipos	346.667	0	0
65	Ruta Nacional N° 7; Tramo: San Martin - Mendoza; Sección: km. 998,68 - km. 1015,57	Subgerencia de Mantenimiento y Equipos	500.000	0	0
66	Ruta Nacional N° 40; Tramo: Zapala - Las Lajas; Sección: km. 2436,44 - km. 2482,21	Subgerencia de Mantenimiento y Equipos	555.556	0	0
67	Ruta Nacional N° 51; Tramo: El Aybal - Campo Quijano.	Subgerencia de Mantenimiento y Equipos	248.050	0	0
68	Ruta Nacional N° 40; Tramo: Villa Media Agua (km. 3411) - Calle 8 (km. 3452); Sección: Calle 14 - Calle 8	Subgerencia de Mantenimiento y Equipos	909.067	0	0
69	Ruta Nacional N° 40; Tramo: Villa Media Agua (Km. 3411) - Calle 8 (Km. 3452); Sección: Barrio Municipal El Cerrillo - Calle 18 / Boulevard Carpintería - Barrio Chubut	Subgerencia de Mantenimiento y Equipos	763.644	0	0
70	Ruta Nacional N° 7; Tramo: Villa Mercedes - Granville; Sección: Intersección con Ruta Nacional N° 8 (km. 692,08)	Subgerencia de Mantenimiento y Equipos	333.333	0	0


M.H. y F.P.  
16

4



**LISTADO DE ACTIVIDADES ESPECÍFICAS  
Y PROYECTOS**

CÓDIGO	DENOMINACIÓN	UNIDAD EJECUTORA	CRÉDITO	RECURSOS HUMANOS	
				CARGOS	HS. DE CÁTEDRA
71	Ruta Nacional N° 7; Tramo: Límite Córdoba / San Luis - Villa Mercedes; Sección: Intersección con Ruta Provincial N° 14 (km. 660,62)	Subgerencia de Mantenimiento y Equipos	333.333	0	0
72	Ruta Nacional N° 34; Tramo: Pinto - La Banda; Sección: km. 681 - km. 685	Subgerencia de Mantenimiento y Equipos	333.333	0	0
73	Ruta Nacional N° 3; Tramo: La Herradura - Ushuaia ; Sección: km. 3006 - km. 3009	Subgerencia de Mantenimiento y Equipos	490.741	0	0
74	Ruta Nacional N° 3; Tramo: Tolhuin - Ushuaia ; Sección: km. 2949,94 - km. 3049,52	Subgerencia de Mantenimiento y Equipos	272.222	0	0
<b>SUBTOTAL SUBPROGRAMA 10:</b>			<b>31.792.183</b>	<b>0</b>	<b>0</b>
<b>TOTAL:</b>			<b>3.892.820.976</b>	<b>0</b>	<b>0</b>





**RECURSOS HUMANOS DEL PROGRAMA 16**

CARGO O CATEGORÍA	CANTIDAD DE	
	CARGOS	HS. DE CÁTEDRA

**Planta Permanente**

PERSONAL DE LA DIRECCION NACIONAL DE VIALIDAD

1	23	0
2	71	0
3	147	0
4	132	0
5	206	0
6	371	0
7	318	0
8	310	0
9	166	0
10	129	0
11	88	0
12	78	0
13	37	0
14	69	0
<b>Subtotal Escalafón</b>	<b>2.145</b>	<b>0</b>
<b>TOTAL DEL PROGRAMA 16</b>	<b>2.145</b>	<b>0</b>

M.H. y F.P.
16





**LISTADO DE SUBPROGRAMAS**

CÓDIGO	DENOMINACIÓN	UNIDAD EJECUTORA	CRÉDITO
01	Mantenimiento por Administración	Subgerencia de Mantenimiento y Equipos	2.549.331.364
03	Mantenimiento por Convenio	Subgerencia de Mantenimiento y Equipos	269.932.430
04	Señalamiento	Subgerencia de Mantenimiento y Equipos	119.744.289
05	Obras de Emergencia	Subgerencia de Mantenimiento y Equipos	24.033.800
06	Mantenimiento por Sistema Modular	Subgerencia de Mantenimiento y Equipos	243.959.364
07	Obras de Seguridad Vial	Subgerencia de Mantenimiento y Equipos	108.739.207
08	Obras de Conservación Mejorativas - Fase I	Subgerencia de Mantenimiento y Equipos	447.821.625
09	Obras de Conservación Mejorativa - Fase II	Subgerencia de Mantenimiento y Equipos	97.466.714
10	Obras de Seguridad Vial en Acceso a Puentes	Subgerencia de Mantenimiento y Equipos	31.792.183
<b>TOTAL</b>			<b>3.892.820.976</b>

M.H. y F.P.  
16



SUBPROGRAMA 0128  
**MANTENIMIENTO POR ADMINISTRACIÓN**

UNIDAD EJECUTORA  
**SUBGERENCIA DE MANTENIMIENTO Y EQUIPOS**

**LISTADO DE OBRAS**

PROYECTO	CÓDIGO	DENOMINACIÓN	UNIDAD EJECUTORA	CRÉDITO
1	51	Rutas varias Mantenimiento por Administración	Subgerencia de Mantenimiento y Equipos	875.406.284
2	51	Rutas Varias - Tramo Obras y Compra de Materiales para Seguridad Vial	Subgerencia de Mantenimiento y Equipos	9.972.600
TOTAL				<b>885.378.884</b>

M.H. y F.P.
16

41



DETALLE DE LOS PROYECTOS DE INVERSIÓN

AVANCE FÍSICO DE PROYECTOS/OBRAS

P R O G	S U B P R	P R O Y	PROYECTOS DE OBRA	% DE AVANCE FÍSICO						
				FECHA INICIO	FECHA TERMIN.	h/ 2015	2016	2017	2018	Resto
16	1	1	Rutas varias Mantenimiento por Administración	01/01/2013	31/12/2017	0,00	100,00	0,00	0,00	0,00
16	1	2	Rutas Varias - Tramo Obras y Compra de Materiales para Seguridad Vial	01/01/2013	31/12/2017	0,00	100,00	0,00	0,00	0,00

M.H. y F.P.  
16

21




SUBPROGRAMA  
MANTENIMIENTO POR CONVENIO

UNIDAD EJECUTORA  
SUBGERENCIA DE MANTENIMIENTO Y EQUIPOS

## LISTADO DE OBRAS

PROYECTO	CÓDIGO	DENOMINACIÓN	UNIDAD EJECUTORA	CRÉDITO
24	51	La Pampa - Tramos Varios Rutas N° 143, N° 151 y N° 152 - Convenio 10	Subgerencia de Mantenimiento y Equipos	543.000
25	51	Rutas Nacionales N° 22 - N° 40 - N° 234 TFO Neuquén - Convenio 10	Subgerencia de Mantenimiento y Equipos	7.014.000
26	51	Rutas N° 23 - N° 250 TFO - Río Negro - Convenio 10	Subgerencia de Mantenimiento y Equipos	861.000
27	51	Santa Cruz Tramos Varios Ruta N° 3, N° 40, N° 228 y N° 293	Subgerencia de Mantenimiento y Equipos	1.000
28	51	Ruta N° 3 y Complementarias A - B - I Transferencia de Funciones Operativas (TFO) Tierra del Fuego - Convenio 9	Subgerencia de Mantenimiento y Equipos	8.573.000
30	51	Rutas N° 40 - N° 52 - N° 66 TFO Jujuy - Convenio 10 Tramos Varios	Subgerencia de Mantenimiento y Equipos	170.000
32	51	Ruta N° 81 TFO Formosa - Convenio 8 Tramos Varios	Subgerencia de Mantenimiento y Equipos	50.000
33	51	Ruta N° 86 El Remanso - El Solitario y Accesos al Remanso (Transferencia de Funciones Operativas, TFO) Fortín Pilcomayo - Media Luna - Río Muerto	Subgerencia de Mantenimiento y Equipos	1.000
37	51	Rutas N° 40 - N° 76 - N° 79 Transferencia Funciones Operativas (TFO) La Rioja - Convenio 6 Tramos Varios	Subgerencia de Mantenimiento y Equipos	1.000
38	51	Ruta N° 89 Transferencia Funciones Operativas (TFO) - Chaco - Convenio 2 Tramos Varios	Subgerencia de Mantenimiento y Equipos	1.000
45	51	Ruta Nacional N° 242-40 - Tramo: TFO Neuquén - Convenio 14, Sección: Catán Lil - Límite con Mendoza / Las Lajas - Límite con	Subgerencia de Mantenimiento y Equipos	13.703.000




4



## LISTADO DE OBRAS

PROYECTO	CÓDIGO	DENOMINACIÓN	UNIDAD EJECUTORA	
		Chile		
46	51	Ruta Nacional N° 23-250-151-22-1S40 - Tramo: TFO Río Negro Convenio 14, Sección: Tramos Varios	Subgerencia de Mantenimiento y Equipos	15.186.286
47	51	Ruta Nacional N° 3;40;281;288;293 - Tramo: TFO Santa Cruz - Convenio 14, Sección: Tramos Varios	Subgerencia de Mantenimiento y Equipos	77.385.286
48	51	Ruta Nacional N° 3 - Complementaria a,b - TFO Tierra Del Fuego - Sección: Convenio 13, Tramos Varios	Subgerencia de Mantenimiento y Equipos	4.148.000
49	51	Ruta Nacional N° 52 - 40 - Tramo: TFO Jujuy Convenio 14, Sección: Tramos Varios	Subgerencia de Mantenimiento y Equipos	13.722.429
50	51	Ruta Nacional N° 1S40 - Tramo: TFO Chubut. Límite con Río Negro - Empalme Ruta Nacional N° 40, Sección: Km. 240 - Km. 279	Subgerencia de Mantenimiento y Equipos	20.157.000
51	51	Ruta Nacional N° 76 - Tramo: TFO La Rioja - Convenio 11, Sección: Villa Castelli (Km. 149,62) - Límite con Chile (Km. 349,69)	Subgerencia de Mantenimiento y Equipos	2.680.000
52	51	Ruta Nacional N° Ex 89 - Tramo: TFO Chaco - Convenio 6 - Sección: Tramos Varios	Subgerencia de Mantenimiento y Equipos	1.823.429
53	51	Ruta Nacional N° 242 y Ruta Nacional N° 40 - Tramo: Transferencia por Funciones Operativa (T.F.O.) Neuquén - Convenio 15 - Sección: Catán Lil - Límite Mendoza / Las Lajas - Chile	Subgerencia de Mantenimiento y Equipos	6.973.917
54	51	Ruta Nacional N° 23, Ruta Nacional N° 22, Ruta Nacional N° 250 Ruta Nacional N°232 Ruta Nacional N° 1S40 - Tramo: Transferencia por Funciones Operativa (T.F.O.) Río Negro Convenio 15 - Sección: Tramos Varios	Subgerencia de Mantenimiento y Equipos	8.533.667
55	51	Ruta Nacional N° 3, Ruta Nacional N°40, Ruta Nacional N°281, Ruta Nacional N°288, Ruta Nacional N°293 - Tramo: Transferencia por Funciones Operativa (T.F.O.) Santa Cruz - Convenio 15 - Sección: Tramos Varios	Subgerencia de Mantenimiento y Equipos	35.777.792





**LISTADO DE OBRAS**

PROYECTO	CÓDIGO	DENOMINACIÓN	UNIDAD EJECUTORA	
56	51	Complementarias A y B - Transferencia por Funciones Operativa (T.F.O.) Tierra del Fuego - Convenio 14 - Tramos: Varios	Subgerencia de Mantenimiento y Equipos	4.678.333
57	51	Ruta Nacional N° 52 - Ruta Nacional N° 40 - Tramo: Transferencia por Funciones Operativa (T.F.O.) Jujuy Convenio 15 - Sección: Tramos Varios	Subgerencia de Mantenimiento y Equipos	17.500.000
58	51	Ruta Nacional N° 1S40 - Tramo: Transferencia por Funciones Operativa (T.F.O.) Chubut Límite con Río Negro - Empalmo Ruta Nacional N° 40 - Convenio 10 - Sección: Km. 240 - Km. 279	Subgerencia de Mantenimiento y Equipos	12.300.000
59	51	Ruta Nacional N° 76 - Tramo: Transferencia por Funciones Operativa (T.F.O.) La Rioja - Convenio 12 - Sección: Empalme Ruta Nacional N° 150 - Vinchina	Subgerencia de Mantenimiento y Equipos	4.583.333
60	51	Ruta Nacional N° Ex 89 - Tramo: Transferencia por Funciones Operativa (T.F.O.) Chaco - Convenio 7 - Sección: Tramos Varios	Subgerencia de Mantenimiento y Equipos	10.751.125
61	51	Ruta Nacional N° 22; Tramo: Transferencia por Funciones Operativa (T.F.O.) - Puente Sobre Río Neuquén - Plottier (N° 1); Sección: km.1217,86 - km. 1237,00	Subgerencia de Mantenimiento y Equipos	2.813.833

M.H. y F.P.  
16

TOTAL

269.932.430



DETALLE DE LOS PROYECTOS DE INVERSIÓN

AVANCE FÍSICO DE PROYECTOS/OBRAS

P R O G	S U B P R	P R O Y	PROYECTOS DE OBRA	% DE AVANCE FÍSICO						
				FECHA INICIO	FECHA TERMIN.	h/ 2015	2016	2017	2018	Resto
16	3	24	La Pampa - Tramos Varios Rutas N° 143, N° 151 y N° 152 - Convenio 10	31/12/2007	31/12/2015	100,00	0,00	0,00	0,00	0,00
16	3	25	Rutas Nacionales N° 22 - N° 40 - N° 234 TFO Neuquén - Convenio 10	31/12/2007	31/12/2015	100,00	0,00	0,00	0,00	0,00
16	3	26	Rutas N° 23 - N° 250 TFO - Río Negro - Convenio 10	31/12/2007	31/12/2015	100,00	0,00	0,00	0,00	0,00
16	3	27	Santa Cruz Tramos Varios Ruta N° 3, N° 40, N° 228 y N° 293	01/07/2008	31/12/2015	100,00	0,00	0,00	0,00	0,00
16	3	28	Ruta N° 3 y Complementarias A - B - I	31/12/2007	31/12/2015	100,00	0,00	0,00	0,00	0,00
16	3	30	Transferencia de Funciones Operativas (TFO) Tierra del Fuego - Convenio 9	31/12/2007	31/12/2015	100,00	0,00	0,00	0,00	0,00
16	3	32	Rutas N° 40 - N° 52 - N° 66 TFO Jujuy - Convenio 10 Tramos Varios	01/01/2010	31/12/2015	100,00	0,00	0,00	0,00	0,00
16	3	33	Ruta N° 81 TFO Formosa - Convenio 8 Tramos Varios	01/01/2010	31/12/2015	100,00	0,00	0,00	0,00	0,00
16	3	33	Ruta N° 86 El Remanso - El Solitario y Accesos al Remanso (Transferencia de Funciones Operativas, TFO) Fortín Pilcomayo - Media Luna - Río Muerto	04/05/2007	31/12/2015	100,00	0,00	0,00	0,00	0,00
16	3	37	Rutas N° 40 - N° 76 - N° 79 Transferencia Funciones Operativas (TFO) La Rioja - Convenio 6 Tramos Varios	30/11/2008	31/12/2015	100,00	0,00	0,00	0,00	0,00
16	3	38	Ruta N° 89 Transferencia Funciones Operativas (TFO) - Chaco - Convenio 2 Tramos Varios	31/12/2007	31/12/2015	100,00	0,00	0,00	0,00	0,00
16	3	45	Ruta Nacional N° 242-40 - Tramo: TFO Neuquén - Convenio 14, Sección: Catán Lil - Límite con Mendoza / Las Lajas - Límite con Chile	01/04/2014	31/12/2016	90,85	9,15	0,00	0,00	0,00
16	3	46	Ruta Nacional N° 23-250-151-22-1S40 - Tramo: TFO Río Negro Convenio 14, Sección: Tramos Varios	01/04/2014	31/12/2016	85,71	14,29	0,00	0,00	0,00
16	3	47	Ruta Nacional N° 3;40;281;288;293 - Tramo: TFO Santa Cruz - Convenio 14, Sección: Tramos Varios	01/04/2014	31/12/2016	85,71	14,29	0,00	0,00	0,00
16	3	48	Ruta Nacional N° 3 - Complementaria a,b - TFO Tierra Del Fuego - Sección: Convenio 13, Tramos Varios	01/04/2014	31/03/2016	70,63	29,37	0,00	0,00	0,00
16	3	49	Ruta Nacional N° 52 - 40 - Tramo: TFO Jujuy Convenio 14, Sección: Tramos Varios	01/04/2014	31/12/2016	87,74	12,26	0,00	0,00	0,00
16	3	50	Ruta Nacional N° 1S40 - Tramo: TFO Chubut. Límite con Río Negro - Empalme Ruta Nacional N° 40, Sección: Km. 240 - Km. 279	01/04/2014	31/12/2016	69,03	30,97	0,00	0,00	0,00
16	3	51	Ruta Nacional N° 76 - Tramo: TFO La Rioja - Convenio 11, Sección: Villa Castelli (Km. 149,62) - Límite con Chile (Km. 349,69)	01/04/2014	31/12/2016	60,00	40,00	0,00	0,00	0,00
16	3	52	Ruta Nacional N° Ex 89 - Tramo: TFO Chaco - Convenio 6 - Sección: Tramos Varios	01/04/2014	31/12/2016	85,71	14,29	0,00	0,00	0,00
16	3	53	Ruta Nacional N° 242 y Ruta Nacional N° 40 - Tramo: Transferencia por Funciones Operativa (T.F.O.) Neuquén - Convenio 15 - Sección: Catán Lil - Límite Mendoza / Las Lajas - Chile	01/01/2016	31/12/2018	0,00	18,83	50,00	31,17	0,00

M.H. y F.P.  
16

4



P R O G	S U B P R	P R O Y	PROYECTOS DE OBRA	% DE AVANCE FÍSICO						
				FECHA INICIO	FECHA TERMIN.	h/ 2015	2016	2017	2018	Resto
16	3	54	Ruta Nacional N° 23, Ruta Nacional N° 22, Ruta Nacional N° 250 Ruta Nacional N°232 Ruta Nacional N° 1S40 - Tramo: Transferencia por Funciones Operativa (T.F.O.) Río Negro Convenio 15 - Sección: Tramos Varios	01/01/2016	31/12/2018	0,00	28,90	50,00	21,10	0,00
16	3	55	Ruta Nacional N° 3, Ruta Nacional N°40, Ruta Nacional N°281, Ruta Nacional N°288, Ruta Nacional N°293 - Tramo: Transferencia por Funciones Operativa (T.F.O.) Santa Cruz - Convenio 15 - Sección: Tramos Varios	01/01/2016	31/12/2018	0,00	29,40	21,24	49,36	0,00
16	3	56	Complementarias A y B - Transferencia por Funciones Operativa (T.F.O.) Tierra del Fuego - Convenio 14 - Tramos: Varios	01/04/2016	31/03/2018	0,00	33,33	50,00	16,67	0,00
16	3	57	Ruta Nacional N° 52 - Ruta Nacional N° 40 - Tramo: Transferencia por Funciones Operativa (T.F.O.) Jujuy Convenio 15 - Sección: Tramos Varios	01/01/2016	31/12/2018	0,00	29,17	50,00	20,83	0,00
16	3	58	Ruta Nacional N° 1S40 - Tramo: Transferencia por Funciones Operativa (T.F.O.) Chubut Limite con Río Negro - Empalme Ruta Nacional N° 40 - Convenio 10 - Sección: Km. 240 - Km. 279	01/03/2016	28/02/2018	0,00	37,50	50,00	12,50	0,00
16	3	59	Ruta Nacional N° 76 - Tramo: Transferencia por Funciones Operativa (T.F.O.) La Rioja - Convenio 12 - Sección: Empalme Ruta Nacional N° 150 - Vinchina	01/01/2016	31/12/2018	0,00	45,83	50,00	4,17	0,00
16	3	60	Ruta Nacional N° Ex 89 - Tramo: Transferencia por Funciones Operativa (T.F.O.) Chaco - Convenio 7 - Sección: Tramos Varios	01/01/2016	31/12/2018	0,00	45,83	50,00	4,17	0,00
16	3	61	Ruta Nacional N° 22; Tramo: Transferencia por Funciones Operativa (T.F.O.) - Puente Sobre Río Neuquén - Plottier (N° 1); Sección: km.1217,86 - km. 1237,00	01/11/2016	01/11/2018	0,00	4,17	50,00	45,83	0,00

M.H. y F.P.  
16






SUBPROGRAMA 044  
SEÑALAMIENTO


UNIDAD EJECUTORA  
SUBGERENCIA DE MANTENIMIENTO Y EQUIPOS

LISTADO DE OBRAS

PROYECTO	CÓDIGO	DENOMINACIÓN	UNIDAD EJECUTORA	CRÉDITO
1	51	Señalamiento Horizontal Nacional	Subgerencia de Mantenimiento y Equipos	47.742.600
6	51	Señalética Turística en Rutas Nacionales-Señalamiento Vertical	Subgerencia de Mantenimiento y Equipos	77.000
7	51	Señalamiento Horizontal Zona Litoral	Subgerencia de Mantenimiento y Equipos	1.000
8	51	Señalamiento Horizontal Zona Norte	Subgerencia de Mantenimiento y Equipos	1.000
9	51	Señalamiento Horizontal Zona Centro	Subgerencia de Mantenimiento y Equipos	23.000
10	51	Señalamiento Horizontal Zona Sur	Subgerencia de Mantenimiento y Equipos	1.000
11	51	Señalamiento Horizontal Zona Litoral Etapa 2	Subgerencia de Mantenimiento y Equipos	12.880.750
12	51	Señalamiento Horizontal Zona Norte Etapa 2	Subgerencia de Mantenimiento y Equipos	5.834.500
13	51	Señalamiento Horizontal Zona Centro Etapa 2	Subgerencia de Mantenimiento y Equipos	14.475.750
14	51	Señalamiento Horizontal Zona Sur Etapa 2	Subgerencia de Mantenimiento y Equipos	6.339.500
16	51	Rutas Nacionales Varias en Zona Sur: Provincia de Buenos Aires, Provincia de Neuquén, Provincia de Chubut, Provincia de La Pampa, Provincia de Santa Cruz y Provincia de Tierra del Fuego	Subgerencia de Mantenimiento y Equipos	5.588.867
17	51	Rutas Nacionales Varias en Zona Litoral y Noroeste: Provincia de Buenos Aires, Provincia de Santa Fe, Provincia de Corrientes, Provincia de Misiones, Provincia de Entre Ríos, Provincia del Chaco y	Subgerencia de Mantenimiento y Equipos	5.317.200



4



**LISTADO DE OBRAS**

PROYECTO	CÓDIGO	DENOMINACIÓN	UNIDAD EJECUTORA	
		Provincia de Formosa		
18	51	Rutas Nacionales Varias en Zona Centro: Provincia de Córdoba, Provincia de Mendoza, Provincia de La Rioja, Provincia de San Juan y Provincia de San Luis	Subgerencia de Mantenimiento y Equipos	3.214.333
19	51	Rutas Nacionales Varias en Zona Norte: Provincia de Tucumán, Provincia de Salta, Provincia de Jujuy, Provincia de Catamarca y Provincia de Santiago del Estero	Subgerencia de Mantenimiento y Equipos	3.235.222
20	51	Señalamiento Horizontal Zona Sur - Etapa IIIb - Provincia de Neuquén, Provincia de Chubut, Provincia de La Pampa, Provincia de Río Negro y Provincia de Santa Cruz	Subgerencia de Mantenimiento y Equipos	3.146.667
21	51	Señalamiento Vertical en Rutas Varias en la Provincia de Chubut	Subgerencia de Mantenimiento y Equipos	466.667
22	51	Señalamiento Horizontal Zona Centro - Etapa IIIa - Provincia de Buenos Aires, Provincia de Córdoba, Provincia de Mendoza, Provincia de San Juan, Provincia de San Luis y Provincia de La Pampa	Subgerencia de Mantenimiento y Equipos	5.252.244
23	51	Señalamiento Horizontal Zona Norte - Etapa IIIa - Provincia de Córdoba, Provincia de Tucumán, Provincia de Salta, Provincia de Jujuy, Provincia de Santa Fe, Provincia de La Rioja, Provincia de Catamarca, Provincia de Santiago del Estero	Subgerencia de Mantenimiento y Equipos	5.235.822
24	51	Señalamiento Vertical en Rutas Varias en la Provincia San Juan	Subgerencia de Mantenimiento y Equipos	911.167
<b>TOTAL</b>				<b>119.744.289</b>

M.H. y F.P.  
16



DETALLE DE LOS PROYECTOS DE INVERSIÓN

AVANCE FÍSICO DE PROYECTOS/OBRAS

P R O G	S U B P R	P R O Y	PROYECTOS DE OBRA	% DE AVANCE FÍSICO						
				FECHA INICIO	FECHA TERMIN.	h/ 2015	2016	2017	2018	Resto
16	4	1	Señalamiento Horizontal Nacional	01/01/2013	31/12/2017	0,00	100,00	0,00	0,00	0,00
16	4	6	Señalética Turística en Rutas Nacionales-Señalamiento Vertical	05/01/2013	31/12/2015	100,00	0,00	0,00	0,00	0,00
16	4	7	Señalamiento Horizontal Zona Litoral	01/01/2013	31/12/2015	100,00	0,00	0,00	0,00	0,00
16	4	8	Señalamiento Horizontal Zona Norte	01/01/2013	31/12/2015	100,00	0,00	0,00	0,00	0,00
16	4	9	Señalamiento Horizontal Zona Centro	01/01/2013	31/12/2015	100,00	0,00	0,00	0,00	0,00
16	4	10	Señalamiento Horizontal Zona Sur	01/01/2013	31/12/2015	100,00	0,00	0,00	0,00	0,00
16	4	11	Señalamiento Horizontal Zona Litoral Etapa 2	01/01/2013	31/12/2017	94,66	5,34	0,00	0,00	0,00
16	4	12	Señalamiento Horizontal Zona Norte Etapa 2	01/01/2013	31/12/2016	97,53	2,47	0,00	0,00	0,00
16	4	13	Señalamiento Horizontal Zona Centro Etapa 2	01/01/2013	31/12/2017	93,98	6,02	0,00	0,00	0,00
16	4	14	Señalamiento Horizontal Zona Sur Etapa 2	01/01/2013	31/12/2017	97,46	2,54	0,00	0,00	0,00
16	4	16	Rutas Nacionales Varias en Zona Sur: Provincia de Buenos Aires, Provincia de Neuquén, Provincia de Chubut, Provincia de La Pampa, Provincia de Santa Cruz y Provincia de Tierra del Fuego	01/09/2015	31/12/2019	0,00	2,22	12,00	20,00	65,78
16	4	17	Rutas Nacionales Varias en Zona Litoral y Noroeste: Provincia de Buenos Aires, Provincia de Santa Fe, Provincia de Corrientes, Provincia de Misiones, Provincia de Entre Ríos, Provincia del Chaco y Provincia de Formosa	01/09/2015	31/12/2019	0,00	2,22	12,00	20,00	65,78
16	4	18	Rutas Nacionales Varias en Zona Centro: Provincia de Córdoba, Provincia de Mendoza, Provincia de La Rioja, Provincia de San Juan y Provincia de San Luis	01/09/2015	31/12/2019	0,00	5,56	17,14	28,57	48,73
16	4	19	Rutas Nacionales Varias en Zona Norte: Provincia de Tucumán, Provincia de Salta, Provincia de Jujuy, Provincia de Catamarca y Provincia de Santiago del Estero	01/09/2015	31/12/2019	0,00	5,56	17,14	28,57	48,73
16	4	20	Señalamiento Horizontal Zona Sur - Etapa IIIb - Provincia de Neuquén, Provincia de Chubut, Provincia de La Pampa, Provincia de Río Negro y Provincia de Santa Cruz	01/09/2015	31/12/2019	0,00	5,56	17,14	28,57	48,73
16	4	21	Señalamiento Vertical en Rutas Varias en la Provincia de Chubut	01/09/2015	31/12/2018	0,00	1,33	98,67	0,00	0,00
16	4	22	Señalamiento Horizontal Zona Centro - Etapa IIIa - Provincia de Buenos Aires, Provincia de Córdoba, Provincia de Mendoza, Provincia de San Juan, Provincia de San Luis y Provincia de La Pampa	01/09/2015	31/12/2019	0,00	2,22	12,00	20,00	65,78
16	4	23	Señalamiento Horizontal Zona Norte - Etapa IIIa - Provincia de Córdoba, Provincia de Tucumán, Provincia de Salta, Provincia de Jujuy, Provincia de Santa Fe, Provincia de La Rioja, Provincia de Catamarca, Provincia de Santiago del Estero	01/09/2015	31/12/2019	0,00	2,22	12,00	20,00	65,78
16	4	24	Señalamiento Vertical en Rutas Varias en la Provincia San Juan	01/09/2015	31/12/2018	0,00	3,67	96,33	0,00	0,00

M.H. y F.P.

16



SUBPROGRAMA  
**OBRAS DE EMERGENCIA**

UNIDAD EJECUTORA  
**SUBGERENCIA DE MANTENIMIENTO Y EQUIPOS**

**LISTADO DE OBRAS**

PROYECTO	CÓDIGO	DENOMINACIÓN	UNIDAD EJECUTORA	CRÉDITO
1	51	Obras de Emergencia Menores - Rutas Varias	Subgerencia de Mantenimiento y Equipos	3.301.000
2	51	Obras en Puentes - Nacional - Rutas Varias	Subgerencia de Mantenimiento y Equipos	11.925.200
4	51	Obras Menores de Seguridad Vial Nacional - Rutas Varias	Subgerencia de Mantenimiento y Equipos	8.807.600
TOTAL				<b>24.033.800</b>

M.H. y F.P.
16

4



DETALLE DE LOS PROYECTOS DE INVERSIÓN

AVANCE FÍSICO DE PROYECTOS/OBRAS

P R O G	S U B P R	P R O Y	PROYECTOS DE OBRA	% DE AVANCE FÍSICO						
				FECHA INICIO	FECHA TERMIN.	h/ 2015	2016	2017	2018	Resto
16	5	1	Obras de Emergencia Menores - Rutas Varias	01/01/2013	31/12/2017	0,00	100,00	0,00	0,00	0,00
16	5	2	Obras en Puentes - Nacional - Rutas Varias	01/01/2013	31/12/2017	0,00	100,00	0,00	0,00	0,00
16	5	4	Obras Menores de Seguridad Vial Nacional - Rutas Varias	01/01/2013	31/12/2017	0,00	100,00	0,00	0,00	0,00

M.H. y F.P.  
16

4





SUBPROGRAMA 70699  
**MANTENIMIENTO POR SISTEMA MODULAR**

UNIDAD EJECUTORA  
**SUBGERENCIA DE MANTENIMIENTO Y EQUIPOS**

**LISTADO DE OBRAS**


PROYECTO	CÓDIGO	DENOMINACIÓN	UNIDAD EJECUTORA	CRÉDITO
6	51	Empalme Ruta Provincial N° 20-Empalme Ruta Nacional N° 40S (Río Mayo) y Empalme Ruta Provincial N° 56 (R.Senguer)	Subgerencia de Mantenimiento y Equipos	1.000
8	51	Mantenimiento Ruta - Límite con San Juan - Gustavo Andrés - Provincia de Mendoza	Subgerencia de Mantenimiento y Equipos	1.148.000
11	51	Ruta N° 16 - Límite con Chaco - Empalme Ruta Nacional N° 9 y N° 34	Subgerencia de Mantenimiento y Equipos	1.000
19	51	Ruta N° 3 - Empalme Ruta Provincial N° 4 - Empalme Ruta Provincial N° 6 - Km. 18 - Km. 61	Subgerencia de Mantenimiento y Equipos	9.292.000
20	51	Ruta N° A001 - Acceso Sudeste	Subgerencia de Mantenimiento y Equipos	1.000
22	51	Ruta Nacional N° 40 - Seclantes - Empalme Ruta Nacional N° 41 - Km. 4.433 - Km. 4.594 - Provincia de Salta	Subgerencia de Mantenimiento y Equipos	780.000
23	51	Rutas N° 51 y N° 40 - Campo Quijano - Límite con Chile - San Antonio de Los Cobres - Límite Jujuy - Provincia de Salta	Subgerencia de Mantenimiento y Equipos	333.000
25	51	Ruta Nacional N° 40 - Empalme Ruta Nacional N° 25 - Empalme Ruta Provincial N° 56 - Km. 1556 - Provincia de Chubut	Subgerencia de Mantenimiento y Equipos	1.000
26	51	Ruta N° 26 - Empalme Ex Ruta Nacional N° 26 - Empalme Ruta Nacional N° 40 - Provincia de Chubut	Subgerencia de Mantenimiento y Equipos	1.000
27	51	Obras de Mantenimiento, Vigilancia y Seguridad Integral Puentes Nuevo Pueyrredón y Avellaneda - Provincia de Buenos Aires	Subgerencia de Mantenimiento y Equipos	1.000





## LISTADO DE OBRAS


PROYECTO	CÓDIGO	DENOMINACIÓN	UNIDAD EJECUTORA	
35	51	Puentes sobre Riachuelo: Nicolás Avellaneda y accesos y Nuevo Puente Pueyrredón y accesos	Subgerencia de Mantenimiento y Equipos	22.856.571
38	51	Ruta Nacional N° 60 Tinogasta - Límite con Chile	Subgerencia de Mantenimiento y Equipos	16.181.077
43	51	Ruta Nacional N° 40 - N° 51 San Antonio de los Cobres - Límite con Jujuy / Campo Quijano - Límite con Chile	Subgerencia de Mantenimiento y Equipos	32.224.966
49	51	Mantenimiento 30 Puentes - Ruta Nacional N° 34 y N° 50	Subgerencia de Mantenimiento y Equipos	166.667
50	51	Ruta Nacional N° 149 Tramo Barreal - Empalme Ruta Nacional N° 150 (Las Flores) - Empalme Ruta Provincial N° 12 (Pacheco)	Subgerencia de Mantenimiento y Equipos	296.944
53	51	Ruta N° 40 y Ruta N° 260 Empalme Ruta Provincial N°22 - Límite con Chubut/Santa Cruz / Empalme Ruta Nacional N°40 - Límite con Chile. km 1936,27 - km 1978,35 / km 0 - km 105	Subgerencia de Mantenimiento y Equipos	111.111
55	51	Ruta N° 142, Ruta N° 40 y Ruta N° 7 - G.Andre - Empalme Ruta Nacional N° 20 /Mendoza - Límite San Juan/ San Martín - Km. 35 - Km. 112,5 / Km. 3,27 - Km. 80,83 / Km. 997,4 - Km. 1.041,8 - Sistema Modular	Subgerencia de Mantenimiento y Equipos	34.029.143
55	52	Ruta Nacional N° 40 - Ruta Nacional N° A014 -20 Límite con Mendoza - Avenida Circunvalación de San Juan / Acceso a Santa Lucía - Avenida Circunvalación de San Juan Km. 3377,8 - Km. 3461,7 y Km. 3465,5 - Km. 3467,3 / Km. 0,0 - Km. 16,0 / Km. 577,3 - Km. 580,7	Subgerencia de Mantenimiento y Equipos	4.165.458
56	51	Ruta Nacional N° 152 El Carancho - Casa de Piedra	Subgerencia de Mantenimiento y Equipos	166.667
57	51	Autopista N° A001 Acceso Sudeste - Sentido Capital y Sentido Bernal	Subgerencia de Mantenimiento y Equipos	13.915.455
59	51	Ruta Nacional N° 40 Vallecito - Abra El Acay Km. 4470,31 - Km. 4610,91	Subgerencia de Mantenimiento y Equipos	30.533.636
61	51	Ruta Nacional N° 95 y Ruta Nacional N° 86 Tramos: Límite con	Subgerencia de Mantenimiento y Equipos	10.488.960





## LISTADO DE OBRAS

PROYECTO	CÓDIGO	DENOMINACIÓN	UNIDAD EJECUTORA	
		Chaco - Villa General Güemes y Villa General Güemes - Posta Zalazar - Km. 1.251,06 - Km. 1.371,77 y Km. 1.487,81 - Km. 1.608,59		
62	51	Ruta Sin Número sobre Puente Posadas - Encarnación	Subgerencia de Mantenimiento y Equipos	523.056
64	51	Ruta Nacional N° 40 Belén - Santa María - Agua Clara Km. 4103,11 - Límite con Tucumán Km. 4278,62	Subgerencia de Mantenimiento y Equipos	1.041.667
65	51	Ruta Nacional N° 9 Yala - La Quiaca	Subgerencia de Mantenimiento y Equipos	2.623.583
66	51	Ruta Nacional N° 3 Empalme Ruta Provincial N° 39 - Acceso a Rada Tilly - Km. 1822,20 - Km. 1842,77	Subgerencia de Mantenimiento y Equipos	8.854.333
67	51	Puente Alsina - Puente Victorino de la Plaza - Puente Pueyrredón Viejo	Subgerencia de Mantenimiento y Equipos	41.123.636
68	51	Mantenimiento de Rutina por Sistema Modular de Ruta Nacional N°3 / Ruta Nacional N°251 General Conesa - Empalme Ruta Nacional N°3 - Acceso a S.A.O. Km. 119 - Km. 204 / Empalme Ruta Nacional N° 251 - Arroyo Verde -Límite con Chubut - Km. 1139 - Km. 1304	Subgerencia de Mantenimiento y Equipos	333.333
69	51	Mantenimiento por Sistema Modular Ruta Nacional N°40 El Sosnedo - Pareditas	Subgerencia de Mantenimiento y Equipos	166.667
70	51	Ruta Nacional N° 78 - Tramo: Empalme Ruta Nacional N° 40 (Río Capayan) - Límite con la Provincia de Catamarca, Sección: Km. 0,00 - Km. 78,52	Subgerencia de Mantenimiento y Equipos	1.311.208
71	51	Ruta Nacional N° 40 - 76 - Tramo: Límite con la Provincia de San Juan - Piedra Pintada (Cuesta de Miranda) / Empalme Ruta Nacional N° 40 (Villa Unión) - Villa Castelli - Sección: Km. 3711,28 - Km. 3808 / Km. 112,74 - Km. 149,62	Subgerencia de Mantenimiento y Equipos	1.703.708
72	51	Ruta Nacional N°188 Empalme Ruta Nacional N°143, Colonia Lopez - Empalme Ruta Nacional N°40, Malargüe - Km.827,93 - Km.1.033,27 - Provincia de Mendoza	Subgerencia de Mantenimiento y Equipos	793.261




*[Handwritten signature]*





**LISTADO DE OBRAS**

PROYEC TO	CÓDIGO	DENOMINACIÓN	UNIDAD EJECUTORA	
73	51	Ruta Nacional N°3 Comandante Luis Piedra Buena - Empalme Ruta Nacional N°40 - Progresiva 2.372,21 - Progresiva 2.582,35 - Provincia de Santa Cruz	Subgerencia de Mantenimiento y Equipos	3.071.958
74	51	Ruta Nacional N°3 Empalme Ruta Provincial N°4 y Ruta Provincial N°21 - Km.18,8 - Km.29,20 - Provincia de Buenos Aires	Subgerencia de Mantenimiento y Equipos	1.911.250
75	51	Ruta Nacional N° 22, Ruta Nacional N° 229 y Ruta Nacional N°249 - Empalme Ruta Nacional N° 3 - Puente sobre Río Colorado - Barrio Mirasol, Punta Alta - Empalme Ruta Nacional N° 3 y N° 229 - Km. 718 - Km.857 / Km.15,97 - Km.25,90 / Km.651 - Km.670,55 - Provincia de Buenos Aires	Subgerencia de Mantenimiento y Equipos	250.000
76	51	Ruta Nacional A 008 - Tramo: Río Paraná - Empalme Av. Belgrano - Km.0,00 - Km.29,76 - Provincia de Santa Fe	Subgerencia de Mantenimiento y Equipos	444.444
77	51	Ruta Nacional N° 40 - Tramo: Gobernador Gregores - Bajo Caracoles - Sección: Km. 918,58 - Km. 1.127,79	Subgerencia de Mantenimiento y Equipos	156.550
78	51	Ruta Nacional N° 40 - Tramo: Bajo Caracoles - Límite con Chubut - Sección: Km. 1.127,79 - Km. 1.324,69	Subgerencia de Mantenimiento y Equipos	204.611
79	51	Ruta Nacional N° 3 - Tramo: Empalme Ruta Provincial N° 39 - Acceso a Rada Tilly - Sección: Km. 1.822,20 - Km. 1.842,77	Subgerencia de Mantenimiento y Equipos	272.222
80	51	Ruta Nacional N° 34 - Tramo: Río Seco - Limite con Bolivia - Sección: Km. 1374,12 - Km. 1487,32	Subgerencia de Mantenimiento y Equipos	388.889
81	51	Ruta Nacional N° 142, Ruta Nacional N° 40, Ruta Nacional N° 7 - Tramo: Gustavo Andre - Empalme Ruta Nacional N°20 Mendoza / Limite San Juan - Sección: Km. 35 - Km. 112,5, Km. 3.304 - Km. 3.377 y Km. 997,4 - Km. 1.041,8	Subgerencia de Mantenimiento y Equipos	1.555.556
82	51	Ruta Nacional N°151,143 y Variante 143-Mantenimiento por Sistema Modular-Tramo:Ruta Nacional N°151 Empalme Ruta Provincial N°14-Empalme	Subgerencia de Mantenimiento y Equipos	194.444



4



**LISTADO DE OBRAS**

PROYECTO	CÓDIGO	DENOMINACIÓN	UNIDAD EJECUTORA	
		V.143;V.143:Limay Mahuida-Limite con Mendoza y Empalme Ruta Provincial N°10-Empalme Ruta Nacional N° 143; Sección:Km269,82-Km315,75/Km24,12-Km304,06/Km0,00-Km12,10		
83	51	Ruta Nacional N° 12; Tramo: Limite con Entre Ríos - Empalme Ruta Provincial N° 25; Sección: km. 647,26 - km. 788,33	Subgerencia de Mantenimiento y Equipos	333.333
TOTAL				243.959.364

M.H. y F.P.
16

4



DETALLE DE LOS PROYECTOS DE INVERSIÓN

AVANCE FÍSICO DE PROYECTOS/OBRAS

P R O G	S U B P R	P R O Y	PROYECTOS DE OBRA	% DE AVANCE FÍSICO						
				FECHA INICIO	FECHA TERMIN.	h/ 2015	2016	2017	2018	Resto
16	6	6	Empalme Ruta Provincial N° 20-Empalme Ruta Nacional N° 40S (Río Mayo) y Empalme Ruta Provincial N° 56 (R. Senguer)	22/01/2007	31/12/2015	100,00	0,00	0,00	0,00	0,00
16	6	8	Mantenimiento Ruta - Límite con San Juan - Gustavo Andrés - Provincia de Mendoza	01/01/2007	31/12/2015	100,00	0,00	0,00	0,00	0,00
16	6	11	Ruta N° 16 - Límite con Chaco - Empalme Ruta Nacional N° 9 y N° 34	14/07/2004	31/12/2015	100,00	0,00	0,00	0,00	0,00
16	6	19	Ruta N° 3 - Empalme Ruta Provincial N° 4 - Empalme Ruta Provincial N° 6 - Km. 18 - Km. 61	01/06/2012	31/12/2019	0,00	8,33	25,00	25,00	41,67
16	6	20	Ruta N° A001 - Acceso Sudeste	01/11/2010	31/12/2015	100,00	0,00	0,00	0,00	0,00
16	6	22	Ruta Nacional N° 40 - Seclantes - Empalme Ruta Nacional N° 41 - Km. 4.433 - Km. 4.594 - Provincia de Salta	20/02/2008	31/12/2015	100,00	0,00	0,00	0,00	0,00
16	6	23	Rutas N° 51 y N° 40 - Campo Quijano - Límite con Chile - San Antonio de Los Cobres - Límite Jujuy - Provincia de Salta	01/11/2007	31/12/2015	100,00	0,00	0,00	0,00	0,00
16	6	25	Ruta Nacional N° 40 - Empalme Ruta Nacional N° 25 - Empalme Ruta Provincial N° 56 - Km. 1556 - Provincia de Chubut	01/05/2008	31/12/2015	100,00	0,00	0,00	0,00	0,00
16	6	26	Ruta N° 26 - Empalme Ex Ruta Nacional N° 26 - Empalme Ruta Nacional N° 40 - Provincia de Chubut	20/01/2008	31/12/2015	100,00	0,00	0,00	0,00	0,00
16	6	27	Obras de Mantenimiento, Vigilancia y Seguridad Integral Puentes Nuevo Pueyrredón y Avellaneda - Provincia de Buenos Aires	27/06/2007	31/12/2015	100,00	0,00	0,00	0,00	0,00
16	6	35	Puentes sobre Riachuelo: Nicolás Avellaneda y accesos y Nuevo Puente Pueyrredón y accesos	01/03/2012	31/12/2016	96,63	3,37	0,00	0,00	0,00
16	6	38	Ruta Nacional N° 60 Tinogasta - Límite con Chile	01/03/2012	31/12/2017	91,63	5,02	3,35	0,00	0,00
16	6	43	Ruta Nacional N° 40 - N° 51 San Antonio de los Cobres - Límite con Jujuy / Campo Quijano - Límite con Chile	01/11/2012	31/12/2017	79,90	10,49	9,61	0,00	0,00
16	6	49	Mantenimiento 30 Puentes - Ruta Nacional N° 34 y N° 50	01/11/2012	31/12/2018	0,00	0,56	16,67	82,77	0,00
16	6	50	Ruta Nacional N° 149 Tramo Barreal - Empalme Ruta Nacional N° 150 (Las Flores) - Empalme Ruta Provincial N° 12 (Pacheco)	01/09/2012	31/12/2018	0,00	0,56	12,58	86,86	0,00
16	6	53	Ruta N° 40 y Ruta N° 260 Empalme Ruta Provincial N°22 - Límite con Chubut/Santa Cruz / Empalme Ruta Nacional N°40 - Límite con Chile. km 1936,27 - km 1978,35 / km 0 - km 105	01/10/2012	31/12/2018	0,00	0,56	50,00	49,44	0,00
16	6	55	Ruta N° 142, Ruta N° 40 y Ruta N° 7 - G.Andre - Empalme Ruta Nacional N° 20 /Mendoza - Límite San Juan/ San Martín - Km. 35 - Km. 112,5 / Km. 3,27 - Km. 80,83 / Km. 997,4 - Km. 1.041,8 - Sistema Modular	01/11/2011	31/12/2016	89,81	10,19	0,00	0,00	0,00
16	6	55	Ruta Nacional N° 40 - Ruta Nacional N° A014 -20 Límite con Mendoza - Avenida Circunvalación de San Juan / Acceso a Santa Lucía - Avenida Circunvalación de	01/10/2012	30/09/2019	0,00	4,17	12,00	20,00	63,83


M.H. y F.P.

16



P R O G	S U B P R	P R O Y	PROYECTOS DE OBRA	% DE AVANCE FÍSICO						
				FECHA INICIO	FECHA TERMIN.	h/ 2015	2016	2017	2018	Resto
16	6	56	San Juan Km. 3377,8 - Km. 3461,7 y Km. 3465,5 - Km. 3467,3 / Km. 0,0 - Km. 16,0 / Km. 577,3 - Km. 580,7	01/11/2012	31/12/2018	0,00	0,56	16,67	82,77	0,00
16	6	57	Ruta Nacional N° 152 El Carancho - Casa de Piedra	01/06/2012	31/08/2016	79,98	20,02	0,00	0,00	0,00
16	6	59	Autopista N° A001 Acceso Sudeste - Sentido Capital y Sentido Bernal	01/10/2013	31/12/2017	39,40	45,45	15,15	0,00	0,00
16	6	61	Ruta Nacional N° 40 Vallecito - Abra El Acay Km. 4470,31 - Km. 4610,91	01/06/2012	31/12/2017	65,31	21,91	12,78	0,00	0,00
16	6	62	Ruta Nacional N° 95 y Ruta Nacional N° 86 Ramos: Limite con Chaco - Villa General Güemes y Villa General Güemes - Posta Zalazar - Km. 1.251,06 - Km. 1.371,77 y Km. 1.487,81 - Km. 1.608,59	30/11/2012	31/12/2018	0,00	0,56	7,51	91,93	0,00
16	6	64	Ruta Nacional N° 40 Belén - Santa Maria - Agua Clara Km. 4103,11 - Límite con Tucumán Km. 4278,62	01/10/2013	31/12/2018	0,00	4,17	50,00	45,83	0,00
16	6	65	Ruta Nacional N° 9 Yala - La Quiaca	01/10/2013	31/12/2019	0,00	4,17	12,00	20,00	63,83
16	6	66	Ruta Nacional N° 3 Empalme Ruta Provincial N° 39 - Acceso a Rada Tilly - Km. 1822,20 - Km. 1842,77	01/10/2013	31/12/2016	90,63	9,37	0,00	0,00	0,00
16	6	67	Puente Alsina - Puente Victorino de la Plaza - Puente Pueyrredón Viejo	01/10/2013	31/12/2017	31,43	51,43	17,14	0,00	0,00
16	6	68	Mantenimiento de Rutina por Sistema Modular de Ruta Nacional N°3 / Ruta Nacional N°251 General Conesa - Empalme Ruta Nacional N°3 - Acceso a S.A.O. Km. 119 - Km. 204 / Empalme Ruta Nacional N° 251 - Arroyo Verde -Límite con Chubut - Km. 1139 - Km. 1304	01/10/2014	31/12/2018	0,00	0,56	16,67	82,77	0,00
16	6	69	Mantenimiento por Sistema Modular Ruta Nacional N°40 El Sosnedo - Pareditas	30/06/2014	31/12/2018	0,00	0,56	16,67	82,77	0,00
16	6	70	Ruta Nacional N° 78 - Tramo: Empalme Ruta Nacional N° 40 (Río Capayan) - Límite con la Provincia de Catamarca, Sección: Km. 0,00 - Km. 78,52	30/11/2014	31/12/2019	0,00	4,17	12,00	20,00	63,83
16	6	71	Ruta Nacional N° 40 - 76 - Tramo: Límite con la Provincia de San Juan - Piedra Pintada (Cuesta de Miranda) / Empalme Ruta Nacional N° 40 (Villa Unión) - Villa Castelli - Sección: Km. 3711,28 - Km. 3808 / Km. 112,74 - Km. 149,62	30/11/2014	31/12/2019	0,00	4,17	12,00	20,00	63,83
16	6	72	Ruta Nacional N°188 Empalme Ruta Nacional N°143, Colonia Lopez - Empalme Ruta Nacional N°40, Malargüe - Km.827,93 - Km.1.033,27 - Provincia de Mendoza	01/09/2015	30/11/2018	0,00	0,56	14,98	84,46	0,00
16	6	73	Ruta Nacional N°3 Comandante Luis Piedra Buena - Empalme Ruta Nacional N°40 - Progresiva 2.372,21 - Progresiva 2.582,35 - Provincia de Santa Cruz	01/09/2015	31/12/2019	0,00	4,17	12,00	20,00	63,83
16	6	74	Ruta Nacional N°3 Empalme Ruta Provincial N°4 y Ruta Provincial N°21 - Km.18,8 - Km.29,20 - Provincia de Buenos Aires	01/09/2015	30/11/2019	0,00	1,53	5,00	25,00	68,47
16	6	75	Ruta Nacional N° 22, Ruta Nacional N° 229 y Ruta Nacional N°249 - Empalme Ruta Nacional N° 3 - Puente sobre Río Colorado - Barrio Mirasol, Punta Alta - Empalme Ruta Nacional N° 3 y N° 229 - Km. 718 - Km.857 / Km.15,97 - Km.25,90 / Km.651 - Km.670,55 - Provincia de Buenos Aires	01/11/2015	31/12/2018	0,00	0,56	5,56	93,88	0,00
16	6	76	Ruta Nacional A 008 - Tramo: Río Paraná - Empalme Av. Belgrano - Km.0,00 - Km.29,76 - Provincia de Santa Fe	15/11/2015	14/11/2018	0,00	0,56	12,50	86,94	0,00
16	6	77	Ruta Nacional N° 40 - Tramo: Gobernador Gregores - Bajo Caracoles - Sección: Km.	01/11/2016	31/10/2018	0,00	0,56	14,51	84,93	0,00

M.H. y F.P.  
16



P R O G	S U B P R	P R O Y	PROYECTOS DE OBRA	% DE AVANCE FÍSICO						
				FECHA INICIO	FECHA TERMIN.	h/ 2015	2016	2017	2018	Resto
16	6	78	918,58 - Km. 1.127,79 Ruta Nacional N° 40 - Tramo: Bajo Caracoles - Límite con Chubut - Sección: Km. 1.127,79 - Km. 1.324,69	01/11/2016	31/10/2018	0,00	0,56	22,85	76,59	0,00
16	6	79	Ruta Nacional N° 3 - Tramo: Empalme Ruta Provincial N° 39 - Acceso a Rada Tilly - Sección: Km. 1.822,20 - Km. 1.842,77	01/11/2016	31/10/2018	0,00	0,56	9,18	90,26	0,00
16	6	80	Ruta Nacional N° 34 - Tramo: Río Seco - Límite con Bolivia - Sección: Km. 1374,12 - Km. 1487,32	01/11/2016	31/10/2018	0,00	0,56	7,14	92,30	0,00
16	6	81	Ruta Nacional N° 142, Ruta Nacional N° 40, Ruta Nacional N° 7 - Tramo: Gustavo Andre - Empalme Ruta Nacional N°20 Mendoza / Límite San Juan - Sección: Km. 35 - Km. 112,5, Km. 3.304 - Km. 3.377 y Km. 997,4 - Km. 1.041,8	01/06/2016	31/05/2019	0,00	0,56	7,14	60,71	31,59
16	6	82	Ruta Nacional N°151,143 y Variante 143-Mantenimiento por Sistema Modular-Tramo:Ruta Nacional N°151 Empalme Ruta Provincial N°14-Empalme V.143;V.143:Limay Mahuida-Límite con Mendoza y Empalme Ruta Provincial N°10-Empalme Ruta Nacional N° 143; Sección:Km269,82-Km315,75/Km224,12-Km304,06/Km0,00-Km12,10	01/11/2016	31/10/2018	0,00	0,56	21,43	78,01	0,00
16	6	83	Ruta Nacional N° 12; Tramo: Límite con Entre Ríos - Empalme Ruta Provincial N° 25; Sección: km. 647,26 - km. 788,33	01/11/2016	01/11/2018	0,00	0,56	16,67	82,77	0,00

M.H. y F.P.  
16

*H*




SUBPROGRAMA 307  
OBRAS DE SEGURIDAD VIAL

UNIDAD EJECUTORA  
SUBGERENCIA DE MANTENIMIENTO Y EQUIPOS

## LISTADO DE OBRAS

PROYECTO	CÓDIGO	DENOMINACIÓN	UNIDAD EJECUTORA	CRÉDITO
1	51	Ruta N° 11 - Corredor 1 (200 km)	Subgerencia de Mantenimiento y Equipos	83.333
2	51	Ruta N° 35 - Corredor 2 (200 Km)	Subgerencia de Mantenimiento y Equipos	849.000
4	51	Ruta N° 14 - Corredor 4 (30 km)	Subgerencia de Mantenimiento y Equipos	1.050.000
7	51	Ruta N° 3 - Cruce con Ruta Nacional N° 251 - Tratamiento de la Circulación Nocturna (Ex Iluminación)	Subgerencia de Mantenimiento y Equipos	532.000
9	51	Ruta N° 95 - Acceso Sur y Norte a Villa Ángela Chaco (Programa Inicial 101)	Subgerencia de Mantenimiento y Equipos	871.000
9	52	Ruta N° 95 - Acceso a Sáenz Peña Chaco - Km. 1.112,86 - Km. 1.115,53 - Provincia de Chaco	Subgerencia de Mantenimiento y Equipos	1.241.000
21	51	Ruta N° 234 - La Rinconada - San Martín de los Andes	Subgerencia de Mantenimiento y Equipos	1.000
28	51	Ruta N° 34 - Travesía Urbana por Taboada	Subgerencia de Mantenimiento y Equipos	2.332.200
29	51	Ruta N° 34 - Empalme Ruta Provincial N° 5 - Pozo Hondo	Subgerencia de Mantenimiento y Equipos	1.000
38	51	Ruta N° 95 - Intersección con Acceso Norte a Villa Angela	Subgerencia de Mantenimiento y Equipos	1.000
41	51	Rutas N° 9 - N° 34 - Paso por Metán	Subgerencia de Mantenimiento y Equipos	1.000
42	51	Ruta N° 60 - Empalme Ruta Nacional N° 9 - Límite Catamarca	Subgerencia de Mantenimiento y Equipos	30.000
52	51	Ruta Nacional N° 9 Límite Salta/Jujuy - El Carmen	Subgerencia de Mantenimiento y Equipos	94.000





**LISTADO DE OBRAS**


PROYECTO	CÓDIGO	DENOMINACIÓN	UNIDAD EJECUTORA	
57	51	Ruta Nacional N° 35, Empalme Ruta Provincial N° 10 - Empalme Ruta Provincial N° 4	Subgerencia de Mantenimiento y Equipos	17.233.118
60	51	Ruta Nacional N° 146, Acceso a Villa de la Quebracha - Intersección Ruta Nacional N° 147	Subgerencia de Mantenimiento y Equipos	5.523.143
61	51	Ruta N° 9-Empalme Ruta Nacional N° 52 - Tilcara - Río Purmamarca; km 1752,41	Subgerencia de Mantenimiento y Equipos	611.000
66	51	Ruta Nacional N° 11 Resistencia - Límite Con Formosa Acceso a Colonia Benítez - Margarita Belén - La Leonesa y Empalme Ruta Provincial N° 90	Subgerencia de Mantenimiento y Equipos	1.000
78	51	Ruta Nacional N° 12; Tramo: Empalme Ruta Nacional N° 131 - Acceso Arroyo 1° de Mayo; Sección: Km. 420,10 - Km. 426, 00	Subgerencia de Mantenimiento y Equipos	417.000
78	52	Ruta Nacional N° 131; Tramo: Acceso a Crespo - Empalme Ruta Nacional N° 12; Sección: km. 37,33 - km. 40,92	Subgerencia de Mantenimiento y Equipos	417.000
79	51	Ruta Nacional N° 52 Tramo Empalme Ruta Nacional N° 9 - Empalme Ruta Provincial N° 79 Variante Purmamarca	Subgerencia de Mantenimiento y Equipos	11.613.538
80	51	Ruta Nacional N° 151 Límite Río Negro - La Pampa y Empalme Ruta Provincial N° 14 - Km. 150,18 - Km. 269,82	Subgerencia de Mantenimiento y Equipos	331.000
81	51	Ruta Nacional N° 22 Choele Choel - Empalme Ruta Nacional N° 250 (Chimpay) Km. 997,51 - Km. 1.048,57	Subgerencia de Mantenimiento y Equipos	6.722.000
82	51	Obra de Seguridad Vial Travesías Urbanas en el Norte	Subgerencia de Mantenimiento y Equipos	278.000
83	51	Obra de Seguridad Vial Travesías Urbanas en el Centro	Subgerencia de Mantenimiento y Equipos	278.000
84	51	Ruta Nacional N° 38 - Concepción - Empalme Ruta Nacional N° 65	Subgerencia de Mantenimiento y Equipos	167.000
85	51	Travesía por Tres Arroyos - Ruta Nacional N°228 Calle Monteagudo - Empalme Ruta Nacional N° 3 Km. 135,63 - Km. 139,67	Subgerencia de Mantenimiento y Equipos	244.000

M.H. y F.P.  
16



**LISTADO DE OBRAS**

PROYECTO	CÓDIGO	DENOMINACIÓN	UNIDAD EJECUTORA	
86	51	Ruta Provincial N°20 Intersección Canalizada con Restitución de Rasantes - Empalme Ruta Provincial N° 5 B - Quines Km. 254,73	Subgerencia de Mantenimiento y Equipos	256.000
87	51	Travesía Urbana por Villa Ángela Km. 1015,50 - Km. 1019,85 - Construcción de Colectoras, Mejora de Accesos y Pavimentación de Av. San Martín (Ex Ruta Nacional N° 89)	Subgerencia de Mantenimiento y Equipos	405.000
88	51	R1V09 - Travesía Urbana por Funes Km. 316,08	Subgerencia de Mantenimiento y Equipos	278.000
89	51	Ruta Nacional N°9 Km. 114 - Intersección con Ruta Provincial N° 208 - Construcción de Rotonda	Subgerencia de Mantenimiento y Equipos	4.526.875
90	51	Ruta Nacional N°16 Km. 154 - Km. 156,5 - Travesía Urbana Quitilipi - Provincia de Chaco	Subgerencia de Mantenimiento y Equipos	444.000
91	51	Ruta Nacional N°95 - Km. 996,8 - Km. 998,1 - Acceso a Coronel Du Graty - Provincia de Chaco	Subgerencia de Mantenimiento y Equipos	889.000
92	51	Ruta Nacional N° 89 - Km. 229,4 - Km. 232 - Travesía Urbana Las Breñas - Provincia de Chaco	Subgerencia de Mantenimiento y Equipos	833.000
93	51	Ruta Nacional N° 89 - Km. 246,7 - Km. 247,9 - Travesía Urbana Charata - Provincia de Chaco	Subgerencia de Mantenimiento y Equipos	667.000
94	51	Ruta Nacional N° 34 - Tramo: Empalme Ruta Nacional N° 9 - Límite con Jujuy - Sección: Km. 1134,94 - Km 1138,71	Subgerencia de Mantenimiento y Equipos	681.000
95	51	Ruta Nacional N° 152 - Tramo: General Acha - El Carancho , Sección: Km. 72,06 - Remodelación de Intersección con la Ruta Nacional N° 143	Subgerencia de Mantenimiento y Equipos	444.000
96	51	Ruta Nacional N° 152 - Tramo: Empalme Ruta Nacional N° 35 - El Carancho - Sección: General Acha - S1 y S2 (Km. 0,00 - Km. 72,06)	Subgerencia de Mantenimiento y Equipos	404.000
97	51	Ruta Nacional N° 11 - Tramo: Formosa - Límite con Chaco - Sección: Puente sobre Arroyo Salado (Km. 1142,6)	Subgerencia de Mantenimiento y Equipos	404.000







**LISTADO DE OBRAS**

PROYECTO	CÓDIGO	DENOMINACIÓN	UNIDAD EJECUTORA	
98	51	Ruta Nacional Nº 81 - Tramo: Formosa - Límite con Chaco - Sección: Puente sobre Arroyo San Hilario (Km. 1161)	Subgerencia de Mantenimiento y Equipos	406.000
99	51	Obras menores de Seguridad Vial	Subgerencia de Mantenimiento y Equipos	47.179.000
TOTAL				108.739.207

M.H. y F.P.
16

*A*



DETALLE DE LOS PROYECTOS DE INVERSIÓN

AVANCE FÍSICO DE PROYECTOS/OBRAS

P R O G	S U B P R	P R O Y	PROYECTOS DE OBRA	% DE AVANCE FÍSICO						
				FECHA INICIO	FECHA TERMIN.	h/ 2015	2016	2017	2018	Resto
16	7	1	Ruta N° 11 - Corredor 1 (200 km)	01/11/2012	31/12/2019	0,00	0,56	2,50	25,00	71,94
16	7	2	Ruta N° 35 - Corredor 2 (200 Km)	01/11/2012	31/12/2019	0,00	0,56	2,50	25,00	71,94
16	7	4	Ruta N° 14 - Corredor 4 (30 km)	01/11/2012	31/12/2019	0,00	1,67	4,62	46,15	47,56
16	7	7	Ruta N° 3 - Cruce con Ruta Nacional N° 251 - Tratamiento de la Circulación Nocturna (Ex Iluminación)	01/11/2010	31/12/2015	100,00	0,00	0,00	0,00	0,00
16	7	9	Ruta N° 95 - Acceso Sur y Norte a Villa Ángela Chaco (Programa Inicial 101)	08/09/2008	31/12/2015	100,00	0,00	0,00	0,00	0,00
16	7	9	Ruta N° 95 - Acceso a Sáenz Peña Chaco - Km. 1.112,86 - Km. 1.115,53 - Provincia de Chaco	01/08/2012	31/12/2019	0,00	1,11	3,33	33,33	62,23
16	7	21	Ruta N° 234 - La Rinconada - San Martín de los Andes	01/11/2010	31/12/2015	100,00	0,00	0,00	0,00	0,00
16	7	28	Ruta N° 34 - Travesía Urbana por Taboada	01/09/2011	31/12/2019	0,00	10,00	24,00	40,00	26,00
16	7	29	Ruta N° 34 - Empalme Ruta Provincial N° 5 - Pozo Hondo	01/09/2011	31/12/2016	100,00	0,00	0,00	0,00	0,00
16	7	38	Ruta N° 95 - Intersección con Acceso Norte a Villa Ángela	15/08/2008	31/12/2015	100,00	0,00	0,00	0,00	0,00
16	7	41	Rutas N° 9 - N° 34 - Paso por Metán	01/01/2011	31/12/2015	100,00	0,00	0,00	0,00	0,00
16	7	42	Ruta N° 60 - Empalme Ruta Nacional N° 9 - Límite Catamarca	27/05/2008	31/01/2016	100,00	0,00	0,00	0,00	0,00
16	7	52	Ruta Nacional N° 9 Límite Salta/Jujuy - El Carmen	01/11/2010	31/12/2015	100,00	0,00	0,00	0,00	0,00
16	7	57	Ruta Nacional N° 35, Empalme Ruta Provincial N° 10 - Empalme Ruta Provincial N° 4	01/11/2011	31/12/2016	50,49	49,51	0,00	0,00	0,00
16	7	60	Ruta Nacional N° 146, Acceso a Villa de la Quebracha - Intersección Ruta Nacional N° 147	01/11/2011	31/12/2016	92,55	7,45	0,00	0,00	0,00
16	7	61	Ruta N° 9-Empalme Ruta Nacional N° 52 - Tilcara - Río Purmamarca; km 1752,41	01/10/2012	31/12/2019	0,00	1,11	3,33	33,33	62,23
16	7	66	Ruta Nacional N° 11 Resistencia - Límite Con Formosa Acceso a Colonia Benítez - Margarita Belén - La Leonesa y Empalme Ruta Provincial N° 90	01/10/2011	31/12/2015	100,00	0,00	0,00	0,00	0,00
16	7	78	Ruta Nacional N° 12; Tramo: Empalme Ruta Nacional N° 131 - Acceso Arroyo 1° de Mayo; Sección: Km. 420,10 - Km. 426,00	01/10/2012	31/12/2019	0,00	1,67	4,62	46,15	47,56
16	7	78	Ruta Nacional N° 131; Tramo: Acceso a Crespo - Empalme Ruta Nacional N° 12; Sección: km. 37,33 - km. 40,92	01/11/2016	01/07/2019	0,00	1,67	4,62	46,15	47,56
16	7	79	Ruta Nacional N° 52 Tramo Empalme Ruta Nacional N° 9 - Empalme Ruta Provincial N° 79 Variante Purmamarca	01/06/2012	31/12/2016	90,91	9,09	0,00	0,00	0,00
16	7	80	Ruta Nacional N° 151 Límite Río Negro - La Pampa y Empalme Ruta Provincial N° 14 Km. 150,18 - Km. 269,82	01/06/2012	31/12/2019	0,00	1,11	6,67	33,33	58,89
16	7	81	Ruta Nacional N° 22 Choel - Empalme Ruta Nacional N° 250 (Chimpay) Km. 997,51 - Km. 1.048,57	30/11/2012	31/12/2019	0,00	11,11	33,33	33,33	22,23
16	7	82	Obra de Seguridad Vial Travesías Urbanas en el Norte	01/11/2013	31/12/2019	0,00	1,11	6,67	33,33	58,89
16	7	83	Obra de Seguridad Vial Travesías Urbanas en el Centro	01/11/2013	31/12/2019	0,00	1,11	6,67	33,33	58,89


M.H. y F.P.

16



P R O G	S U B P R	P R O Y	PROYECTOS DE OBRA	% DE AVANCE FÍSICO							
				FECHA INICIO	FECHA TERMIN.	h/ 2015	2016	2017	2018	Resto	
16	7	84	Ruta Nacional Nº 38 - Concepción - Empalme Ruta Nacional Nº 65	01/11/2013	31/12/2019	0,00	1,11	6,67	33,33	58,89	
16	7	85	Travesía por Tres Arroyos - Ruta Nacional Nº 228 Calle Monteagudo - Empalme Ruta Nacional Nº 3 Km. 135,63 - Km. 139,67	01/03/2014	31/12/2019	0,00	1,11	6,67	33,33	58,89	
16	7	86	Ruta Provincial Nº 20 Intersección Canalizada con Restitución de Rasantes - Empalme Ruta Provincial Nº 5 B - Quines Km. 254,73	01/08/2014	31/12/2019	0,00	1,11	6,67	33,33	58,89	
16	7	87	Travesía Urbana por Villa Ángela Km. 1015,50 - Km. 1019,85 - Construcción de Colectoras, Mejora de Accesos y Pavimentación de Av. San Martín (Ex Ruta Nacional Nº 89)	30/08/2014	31/12/2019	0,00	1,11	3,33	33,33	62,23	
16	7	88	R1V09 - Travesía Urbana por Funes Km. 316,08	01/11/2014	31/12/2019	0,00	1,11	6,67	33,33	58,89	
16	7	89	Ruta Nacional Nº 9 Km. 114 - Intersección con Ruta Provincial Nº 208 - Construcción de Rotonda	01/09/2014	31/12/2019	0,00	12,50	24,00	40,00	23,50	
16	7	90	Ruta Nacional Nº 16 Km. 154 - Km. 156,5 - Travesía Urbana Quitilipi - Provincia de Chaco	01/06/2014	31/12/2019	0,00	1,11	3,33	33,33	62,23	
16	7	91	Ruta Nacional Nº 95 - Km. 996,8 - Km. 998,1 - Acceso a Coronel Du Graty - Provincia de Chaco	01/02/2014	31/12/2019	0,00	2,22	4,00	40,00	53,78	
16	7	92	Ruta Nacional Nº 89 - Km. 229,4 - Km. 232 - Travesía Urbana Las Breñas - Provincia de Chaco	10/07/2014	31/12/2019	0,00	1,67	4,62	46,15	47,56	
16	7	93	Ruta Nacional Nº 89 - Km. 246,7 - Km. 247,9 - Travesía Urbana Charata - Provincia de Chaco	01/10/2014	31/12/2019	0,00	1,33	4,29	42,86	51,52	
16	7	94	Ruta Nacional Nº 34 - Tramo: Empalme Ruta Nacional Nº 9 - Límite con Jujuy - Sección: Km. 1134,94 - Km 1138,71	01/11/2014	31/12/2019	0,00	0,56	2,50	25,00	71,94	
16	7	95	Ruta Nacional Nº 152 - Tramo: General Acha - El Carancho, Sección: Km. 72,06 - Remodelación de Intersección con la Ruta Nacional Nº 143	01/11/2014	31/12/2019	0,00	1,81	6,67	33,33	58,19	
16	7	96	Ruta Nacional Nº 152 - Tramo: Empalme Ruta Nacional Nº 35 - El Carancho - Sección: General Acha - S1 y S2 (Km. 0,00 - Km. 72,06)	12/11/2014	31/12/2019	0,00	0,67	3,33	33,33	62,67	
M.H. y F.P.  16	16	7	97	Ruta Nacional Nº 11 - Tramo: Formosa - Límite con Chaco - Sección: Puente sobre Arroyo Salado (Km. 1142,6)	01/11/2014	31/12/2019	0,00	1,67	4,62	46,15	47,56
	16	7	98	Ruta Nacional Nº 81 - Tramo: Formosa - Límite con Chaco - Sección: Puente sobre Arroyo San Hilario (Km. 1161)	01/11/2014	31/12/2019	0,00	1,67	4,62	46,15	47,56
	16	7	99	Obras menores de Seguridad Vial	01/01/2013	31/12/2017	0,00	100,00	0,00	0,00	0,00

16




SUBPROGRAMA  
**OBRAS DE CONSERVACIÓN MEJORATIVAS - FASE I**

UNIDAD EJECUTORA  
**SUBGERENCIA DE MANTENIMIENTO Y EQUIPOS**

**LISTADO DE OBRAS**

PROYECTO	CÓDIGO	DENOMINACIÓN	UNIDAD EJECUTORA	CRÉDITO
1	51	Rutas Varias - Obras menores de Conservación Mejorativa	Subgerencia de Mantenimiento y Equipos	146.310.400
2	51	Ruta Nacional N° 7 - San Martín - Mendoza - Km. 999 - Km. 1016	Subgerencia de Mantenimiento y Equipos	46.000
4	51	Ruta Nacional N° 148 - Límite con San Luis - Empalme Ruta Provincial N°14	Subgerencia de Mantenimiento y Equipos	57.846.286
7	51	Ruta Nacional N° 154 - Empalme Ruta Nacional N° 35 - km 111	Subgerencia de Mantenimiento y Equipos	46.000
9	51	Ruta Nacional N° 152 -Empalme Ruta Provincial N° 106 - Casa de Piedra	Subgerencia de Mantenimiento y Equipos	1.000
21	51	Ruta Nacional N° 95 - Empalme Ruta Nacional N° 81 - Empalme Ruta Nacional N° 86	Subgerencia de Mantenimiento y Equipos	333.000
24	51	Ruta Nacional N° 9, Tramo Yala - Empalme Ruta Nacional N° 52. - Sección Volcán - Ruta Nacional N° 52	Subgerencia de Mantenimiento y Equipos	350.000
25	51	Ruta Nacional N° 52 - Empalme Ruta Nacional N° 9 - Empalme Ruta Provincial N° 79	Subgerencia de Mantenimiento y Equipos	400.000
26	51	Ruta Nacional N° 52, Tramo Susques - Empalme Ruta Provincial N° 70	Subgerencia de Mantenimiento y Equipos	566.000
29	51	Ruta Nacional N° 81, Límite con Formosa - Empalme Ruta Nacional N° 34 - Sección VI	Subgerencia de Mantenimiento y Equipos	1.000
30	51	Ruta Nacional N° 81, Límite con Formosa - Empalme Ruta Nacional N° 34 - Sección V	Subgerencia de Mantenimiento y Equipos	1.000
31	51	Ruta Nacional N° 81, Límite con	Subgerencia de Mantenimiento y Equipos	50.000




A



**LISTADO DE OBRAS**

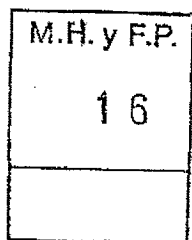
PROYECTO	CÓDIGO	DENOMINACIÓN	UNIDAD EJECUTORA	
		Formosa - Empalme Ruta Nacional N° 34 - Sección IV	Equipos	
44	51	Ruta Nacional N 40 - Tramos Huaco - Límite con La Rioja	Subgerencia de Mantenimiento y Equipos	349.000
45	51	Ruta Nacional N° 60 -Cortaderas- Las Grutas- Sección II -Km.1.465,84-Km.1.548,12	Subgerencia de Mantenimiento y Equipos	777.000
46	51	Ruta Nacional N° 60 -Fiambalá- Cortaderas - Sección I - Km.1.370,75-Km.1.465,84	Subgerencia de Mantenimiento y Equipos	1.000
47	51	Ruta Nacional N° 95 - Juan José Castelli - Empalme Ruta Provincial N° 3 - Sección II - Km.1.229,94-Km.1.278,9	Subgerencia de Mantenimiento y Equipos	25.868.125
48	51	Ruta Nacional N° 95 - Empalme Ruta Provincial N° 9 - Juan José Castelli - Sección I -Km.1.167,2-Km.1.229,94	Subgerencia de Mantenimiento y Equipos	27.056.875
51	51	Ruta Nacional N° 25 - Las Plumas - Los Altares- Sección: km. 207,14 (Las Plumas) - km. 267,44 (El Sombrero) -Provincia de Chubut	Subgerencia de Mantenimiento y Equipos	244.000
51	52	Ruta Nacional N° 25 - Las Plumas - Los Altares- Sección: km. 267,44 (El Sombrero) - km. 313,50 (Los Altares) - Provincia de Chubut	Subgerencia de Mantenimiento y Equipos	278.000
52	51	Ruta Nacional N° 25 - Las Chapas - Las Plumas	Subgerencia de Mantenimiento y Equipos	36.982.000
53	51	Ruta Nacional N° 3 - Rotonda Norte (Trelew) - Alto Nivel - Empalme con Ruta Nacional N° 25 y Acceso Base Zar	Subgerencia de Mantenimiento y Equipos	3.304.917
54	51	Ruta Nacional N° 119 - Empalme Ruta Nacional N° 14 y Ruta Nacional N° 127 - Alcantarilla Transversal Km.44,04 - Sección I - Km.0,00 - Km.44,04	Subgerencia de Mantenimiento y Equipos	1.000
55	51	Ruta Nacional N° 119 - Empalme Ruta Nacional N° 14 y Ruta Nacional N° 127 - Alcantarilla Transversal Km.44,04 -Sección II - Km.44,04 - Km. 70,61	Subgerencia de Mantenimiento y Equipos	130.000
56	51	Ruta Nacional N° 119 - Alcantarilla Transversal Km. 70,61 - Empalme Ruta Nacional N° 123 / Sección III -	Subgerencia de Mantenimiento y Equipos	23.325.333



## LISTADO DE OBRAS




PROYECTO	CÓDIGO	DENOMINACIÓN	UNIDAD EJECUTORA	
		Km.70,61 - Km.109,38		
64	51	Ruta Nacional N° 157 - Monteagudo - Simoca Km.1.175,05 - Km. 1.234,70	Subgerencia de Mantenimiento y Equipos	1.391.167
65	51	Ruta Nacional N° 157 - Lavalle - Monteagudo - Km.1.095,21 - Km. 1.175,05	Subgerencia de Mantenimiento y Equipos	1.724.000
66	51	Ruta ex - N° 9 - Empalme Ruta Nacional N° 9 - Puente Lucas Córdoba	Subgerencia de Mantenimiento y Equipos	208.000
69	51	Ruta Nacional N° 11 Formosa - Limite con Paraguay Puente Loyola	Subgerencia de Mantenimiento y Equipos	200.000
71	51	Ruta Nacional N° 20 Limite San Luis - San Juan - Cauce Km. 430 - Km. 450 / Km. 469 - Km. 471 / Km. 532 - Km. 547	Subgerencia de Mantenimiento y Equipos	265.000
72	51	Ruta Nacional N° 141 Río Bermejo - Difunta Correa Km. 139,45 (Control Policial) - Km. 180,15 (Acceso Difunta Correa)	Subgerencia de Mantenimiento y Equipos	269.000
73	51	Ruta Nacional N° 95 Empalme Ruta Provincial N° 9 - Empalme Ruta Provincial N° 3 Km. 1.197,00 - Km. 1.241,00	Subgerencia de Mantenimiento y Equipos	38.873.333
74	51	Puente Nicolás Avellaneda -Reemplazo de Cables de Izado y Sostenimiento	Subgerencia de Mantenimiento y Equipos	167.000
77	51	Ruta Nacional N° 40 Río Mayo - Empalme Ruta Nacional N° 26 Km. 1.390,00 - Km. 1.416,54	Subgerencia de Mantenimiento y Equipos	244.000
78	51	Ruta Nacional N° 26 Sarmiento - Empalme Ruta Nacional N° 40 Km. 138,33 - Km. 160,42	Subgerencia de Mantenimiento y Equipos	333.000
79	51	Ruta Nacional N° 26 Sarmiento - Empalme Ruta Nacional N° 40 Km. 182,70 - Km. 210,12	Subgerencia de Mantenimiento y Equipos	333.000
80	51	Ruta Nacional N° 158 San Francisco - Empalme Ruta Provincial N° 13 Km. 76,12	Subgerencia de Mantenimiento y Equipos	417.000
81	51	Ruta Nacional N° 38 Río Cruz del Eje - Limite con La Rioja Km 88,16 - Km Carpetines de Refuerzo de 3cm de Espesor	Subgerencia de Mantenimiento y Equipos	444.000





**LISTADO DE OBRAS**

PROYECTO	CÓDIGO	DENOMINACIÓN	UNIDAD EJECUTORA	
83	51	Ruta Nacional Nº152 Km. 160,69 - Empalme R.N.Nº232	Subgerencia de Mantenimiento y Equipos	369.000
84	51	Ruta Nacional Nº 143 - Paso de los Algarrobos Km. 224,37 - Km. 204,65	Subgerencia de Mantenimiento y Equipos	367.000
85	51	Ruta Nacional Nº 143 Limay Mahuida - Paso de los Algarrobos Sección I Km. 148,96 - Km. 177,90	Subgerencia de Mantenimiento y Equipos	533.000
86	51	Ruta Nacional Nº 143 Limay Mahuida - Paso de los Algarrobos Sección II Km. 177,9 - Km. 204,65	Subgerencia de Mantenimiento y Equipos	420.000
87	51	Ruta Nacional Nº 40 y Ruta Nacional Nº 242 Zapala - Las Lajas Km. 2.405,35 - Km. 2.454,85 y Las Lajas - Aduana Pino Hachado Km. 0,00 - Km. 51,60	Subgerencia de Mantenimiento y Equipos	1.000
88	51	Ruta Nacional Nº 40 Punta Loyola - Empalme Ruta Nacional Nº 3 Progreso 100,00 - Progreso 125,51	Subgerencia de Mantenimiento y Equipos	21.919.333
89	51	Ruta Nacional Nº 3 Salida Río Gallegos - Límite Internacional con Chile Progreso 2.633,00 - Progreso 2.656,00	Subgerencia de Mantenimiento y Equipos	4.183.056
90	51	Ruta Nacional Nº 89 Quimili - Suncho Corral Km. 386 - Km. 490	Subgerencia de Mantenimiento y Equipos	26.223.000
91	51	Ruta Nacional Nº 16 Los Pirpintos - Límite Chaco - Salta Km. 357 - Km. 503	Subgerencia de Mantenimiento y Equipos	1.000
92	51	Ruta Nacional Nº 98 Los Tablero - Puente sobre Río Salado Km. 329 - Km. 277	Subgerencia de Mantenimiento y Equipos	467.000
93	51	Ruta Nacional Nº 3 La Herradura - Ushuaia Km. 3.006,12 - Km. 3,049,37	Subgerencia de Mantenimiento y Equipos	22.506.800
95	51	Ruta Nacional Nº 40 Acceso al Campamento Dirección Nacional de Vialidad -Empalme Ruta Nacional Nº 74 Km. 3.832,9 - Km. 3.857,47	Subgerencia de Mantenimiento y Equipos	333.000
96	51	Ruta Nacional Nº 77 Empalme Ruta Nacional Nº 79 - Empalme Ruta Nacional Nº 38 Km. 0 - Km. 102,51	Subgerencia de Mantenimiento y Equipos	253.000





**LISTADO DE OBRAS**

PROYECTO	CÓDIGO	DENOMINACIÓN	UNIDAD EJECUTORA	
96	52	Ruta Nacional N° 77 - Empalme Ruta N° 79 Km. 37,22 - Km. 57,00 - Empalme Ruta N° 38 Km. 75,50 - Km. 102,51.	Subgerencia de Mantenimiento y Equipos	400.000
97	52	Ruta Nacional N° 79 Desiderio Tello - Chemical km 137 - km 240,09	Subgerencia de Mantenimiento y Equipos	317.000
97	53	Ruta Nacional N° 79 Repavimentación de Calzada y Reacondicionamiento de Banquinas Km. 172,18 - Km. 209,37 - Catuna -Olta	Subgerencia de Mantenimiento y Equipos	253.000
98	51	Ruta Nacional N° 8 Intersección Ruta Provincial N° 14 - y Ruta Nacional N° 7 Límite Córdoba-San Luis - Ex Ruta Nacional N° 148	Subgerencia de Mantenimiento y Equipos	139.000
<b>TOTAL</b>				<b>447.821.625</b>

M.H. y F.P.
16

11





DETALLE DE LOS PROYECTOS DE INVERSIÓN

AVANCE FÍSICO DE PROYECTOS/OBRAS


P R O G	S U B P R	P R O Y	PROYECTOS DE OBRA	% DE AVANCE FÍSICO						
				FECHA INICIO	FECHA TERMIN.	h/ 2015	2016	2017	2018	Resto
16	8	1	Rutas Varias - Obras menores de Conservación Mejorativa	01/01/2013	31/12/2017	0,00	100,00	0,00	0,00	0,00
16	8	2	Ruta Nacional Nº 7 - San Martín - Mendoza - Km. 999 - Km. 1016	01/11/2009	31/12/2015	100,00	0,00	0,00	0,00	0,00
16	8	4	Ruta Nacional Nº 148 - Límite con San Luis - Empalme Ruta Provincial Nº14	01/11/2010	31/12/2017	50,64	39,49	9,87	0,00	0,00
16	8	7	Ruta Nacional Nº 154 - Empalme Ruta Nacional Nº 35 - km 111	07/02/2011	31/12/2015	100,00	0,00	0,00	0,00	0,00
16	8	9	Ruta Nacional Nº 152 -Empalme Ruta Provincial Nº 106 - Casa de Piedra	01/11/2010	31/12/2015	100,00	0,00	0,00	0,00	0,00
16	8	21	Ruta Nacional Nº 95 - Empalme Ruta Nacional Nº 81 - Empalme Ruta Nacional Nº 86	01/11/2012	31/12/2019	0,00	1,33	4,00	40,00	54,67
16	8	24	Ruta Nacional Nº 9, Tramo Yala - Empalme Ruta Nacional Nº 52. Sección Volcán - Ruta Nacional Nº 52	01/11/2012	31/12/2019	0,00	1,67	8,00	40,00	50,33
16	8	25	Ruta Nacional Nº 52 - Empalme Ruta Nacional Nº 9 - Empalme Ruta Provincial Nº 79	01/11/2012	31/12/2019	0,00	1,11	4,00	40,00	54,89
16	8	26	Ruta Nacional Nº 52, Tramo Susques - Empalme Ruta Provincial Nº 70	01/08/2012	31/12/2019	0,00	1,11	4,00	40,00	54,89
16	8	29	Ruta Nacional Nº 81, Límite con Formosa - Empalme Ruta Nacional Nº 34 - Sección VI	01/09/2011	31/12/2015	100,00	0,00	0,00	0,00	0,00
16	8	30	Ruta Nacional Nº 81, Límite con Formosa - Empalme Ruta Nacional Nº 34 - Sección V	01/09/2011	31/12/2015	100,00	0,00	0,00	0,00	0,00
16	8	31	Ruta Nacional Nº 81, Límite con Formosa - Empalme Ruta Nacional Nº 34 - Sección IV	01/09/2011	31/12/2015	100,00	0,00	0,00	0,00	0,00
16	8	44	Ruta Nacional N 40 - Tramos Huaco - Límite con La Rioja	01/06/2012	31/12/2019	0,00	0,74	6,67	32,59	60,00
16	8	45	Ruta Nacional Nº 60 -Cortaderas- Las Grutas- Sección II	15/08/2011	31/12/2015	100,00	0,00	0,00	0,00	0,00
16	8	46	Ruta Nacional Nº 60 -Fiambalá- Cortaderas- Sección I - Km.1.370,75-Km.1.465,84	15/08/2011	31/12/2015	100,00	0,00	0,00	0,00	0,00
16	8	47	Ruta Nacional Nº 95 - Juan José Castelli - Empalme Ruta Provincial Nº 3 - Sección II - Km.1.229,94-Km.1.278,9	01/09/2011	31/12/2016	49,35	50,65	0,00	0,00	0,00
16	8	48	Ruta Nacional Nº 95 - Empalme Ruta Provincial Nº 9 - Juan José Castelli - Sección I -Km.1.167,2-Km.1.229,94	15/08/2011	31/12/2016	44,46	55,54	0,00	0,00	0,00
16	8	51	Ruta Nacional Nº 25 - Las Plumas - Los Altares- Sección: km. 207,14 (Las Plumas) - km. 267,44 (El Sombrero) -Provincia de Chubut	01/09/2011	31/12/2019	0,00	1,11	8,00	40,00	50,89
16	8	51	Ruta Nacional Nº 25 - Las Plumas - Los Altares- Sección: km. 267,44 (El Sombrero) - km. 313,50 (Los Altares) - Provincia de Chubut	01/11/2016	31/10/2019	0,00	1,11	4,00	40,00	54,89
16	8	52	Ruta Nacional Nº 25 - Las Chapas - Las Plumas	01/07/2012	31/12/2017	8,27	61,15	30,58	0,00	0,00
16	8	53	Ruta Nacional Nº 3 - Rotonda Norte (Trelew) - Alto Nivel - Empalme con Ruta Nacional Nacional Nº 25 y Acceso Base Zar	01/10/2011	31/12/2019	0,00	8,33	20,00	33,33	38,34
16	8	54	Ruta Nacional Nº 119 - Empalme Ruta	01/11/2011	31/12/2015	100,00	0,00	0,00	0,00	0,00

M.H. y F.P.  
16



P R O G	S U B P R	P R O Y	PROYECTOS DE OBRA	% DE AVANCE FÍSICO						
				FECHA INICIO	FECHA TERMIN.	h/ 2015	2016	2017	2018	
16	8	55	Nacional N° 14 y Ruta Nacional N° 127 - Alcantarilla Transversal Km.44,04 - Sección I - Km.0,00 - Km.44,04	01/11/2011	31/12/2015	100,00	0,00	0,00	0,00	0,00
16	8	56	Ruta Nacional N° 119 - Empalme Ruta Nacional N° 14 y Ruta Nacional N° 127 - Alcantarilla Transversal Km.44,04 -Sección II - Km.44,04 - Km. 70,61	01/09/2011	31/12/2016	49,52	50,48	0,00	0,00	0,00
16	8	64	Ruta Nacional N° 119 - Alcantarilla Transversal Km. 70,61 - Empalme Ruta Nacional N° 123 / Sección III - Km.70,61 - Km.109,38	15/08/2011	31/12/2019	0,00	8,33	20,00	33,33	38,34
16	8	65	Ruta Nacional N° 157 - Monteagudo - Simoca Km.1.175,05 - Km. 1.234,70	15/08/2011	31/12/2019	0,00	8,33	20,00	33,33	38,34
16	8	66	Ruta Nacional N° 157 - Lavalle - Monteagudo - Km.1.095,21 - Km. 1.175,05	01/11/2011	31/12/2019	0,00	0,74	4,00	40,00	55,26
16	8	69	Ruta ex - N° 9 - Empalme Ruta Nacional N° 9 - Puente Lucas Córdoba	01/11/2011	31/12/2019	0,00	1,33	8,00	40,00	50,67
16	8	71	Ruta Nacional N° 11 Formosa - Límite con Paraguay Puente Loyola	30/11/2012	31/12/2019	0,00	1,11	8,00	40,00	50,89
16	8	72	Ruta Nacional N° 20 Límite San Luis - San Juan - Caucete Km. 430 - Km. 450 / Km. 469 - Km. 471 / Km. 532 - Km. 547	30/11/2012	31/12/2019	0,00	1,11	8,00	40,00	50,89
16	8	73	Ruta Nacional N° 141 Río Bermejo - Difunta Correa Km. 139,45 (Control Policial) - Km. 180,15 (Acceso Difunta Correa)	01/05/2012	31/12/2016	34,00	66,00	0,00	0,00	0,00
16	8	74	Ruta Nacional N° 95 Empalme Ruta Provincial N° 9 - Empalme Ruta Provincial N° 3 Km. 1.197,00 - Km. 1.241,00	01/11/2012	31/12/2019	0,00	1,11	8,00	40,00	50,89
16	8	77	Puente Nicolás Avellaneda -Reemplazo de Cables de Izado y Sostenimiento	01/07/2012	31/12/2019	0,00	1,11	8,00	40,00	50,89
16	8	78	Ruta Nacional N° 40 Río Mayo - Empalme Ruta Nacional N° 26 Km. 1.390,00 - Km. 1.416,54	01/08/2012	31/12/2019	0,00	1,67	8,00	40,00	50,33
16	8	79	Ruta Nacional N° 26 Sarmiento - Empalme Ruta Nacional N° 40 Km. 138,33 - Km. 160,42	01/08/2012	31/12/2019	0,00	1,67	8,00	40,00	50,33
16	8	80	Ruta Nacional N° 26 Sarmiento - Empalme Ruta Nacional N° 40 Km. 182,70 - Km. 210,12	01/11/2012	31/12/2019	0,00	1,67	4,00	40,00	54,33
16	8	81	Ruta Nacional N° 158 San Francisco - Empalme Ruta Provincial N° 13 Km. 76,12	30/11/2012	31/12/2019	0,00	2,22	8,00	40,00	49,78
16	8	83	Ruta Nacional N° 38 Río Cruz del Eje - Límite con La Rioja Km 88,16 - Km Carpetines de Refuerzo de 3cm de Espesor R.N.N°232	01/09/2012	31/12/2019	0,00	1,67	8,00	40,00	50,33
16	8	84	Ruta Nacional N°152 Km. 160,69 - Empalme R.N.N°232	01/06/2012	31/12/2019	0,00	1,67	8,00	40,00	50,33
16	8	85	Ruta Nacional N° 143 - Paso de los Algarrobos Km. 224,37 - Km. 204,65	01/09/2012	31/12/2019	0,00	1,67	4,00	40,00	54,33
16	8	86	Ruta Nacional N° 143 Limay Mahuida - Paso de los Algarrobos Sección I Km. 148,96 - Km. 177,90	01/09/2012	31/12/2019	0,00	1,67	4,00	40,00	54,33
16	8	87	Ruta Nacional N° 143 Limay Mahuida - Paso de los Algarrobos Sección II Km. 177,9 - Km. 204,65	01/06/2012	31/12/2015	100,00	0,00	0,00	0,00	0,00
16	8	88	Ruta Nacional N° 40 y Ruta Nacional N° 242 Zapala - Las Lajas Km. 2.405,35 - Km. 2.454,85 y Las Lajas - Aduana Pino Hachado Km. 0,00 - Km. 51,60	01/05/2012	31/12/2017	34,25	39,45	26,30	0,00	0,00
16	8	89	Ruta Nacional N° 40 Punta Loyola - Empalme Ruta Nacional N° 3 Progreso 100,00 - Progreso 125,51	01/05/2012	31/12/2019	0,00	5,56	17,14	28,57	48,73
16	8	90	Ruta Nacional N° 3 Salida Río Gallegos - Límite Internacional con Chile Progreso 2.633,00 - Progreso 2.656,00	30/11/2012	31/12/2017	25,00	50,00	25,00	0,00	0,00
16	8	91	Ruta Nacional N° 89 Quimili - Suncho Corral Km. 386 - Km. 490	30/11/2012	31/12/2016	100,00	0,00	0,00	0,00	0,00
16	8	91	Ruta Nacional N° 16 Los Pirpintos - Límite	30/11/2012	31/12/2016	100,00	0,00	0,00	0,00	0,00

M.H. y F.P.  
16



P R O G	S U B P R	P R O Y	PROYECTOS DE OBRA	% DE AVANCE FÍSICO						
				FECHA INICIO	FECHA TERMIN.	h/ 2015	2016	2017	2018	Resto
16	8	92	Chaco - Salta Km. 357 - Km. 503	30/11/2012	31/12/2019	0,00	2,22	8,00	40,00	49,78
16	8	93	Ruta Nacional Nº 98 Los Tablero - Puente sobre Río Salado Km. 329 - Km. 277	30/11/2012	31/12/2017	49,47	25,26	25,27	0,00	0,00
16	8	95	Ruta Nacional Nº 3 La Herradura - Ushuaia Km. 3.006,12 - Km. 3.049,37	30/11/2012	31/12/2019	0,00	1,33	4,00	40,00	54,67
16	8	96	Ruta Nacional Nº 40 Acceso al Campamento Dirección Nacional de Vialidad -Empalme Ruta Nacional Nº 74 Km. 3.832,9 - Km. 3.857,47	30/11/2012	31/12/2019	0,00	1,33	8,00	40,00	50,67
16	8	96	Ruta Nacional Nº 77 Empalme Ruta Nacional Nº 79 - Empalme Ruta Nacional Nº 38 Km. 0 - Km. 102,51	01/08/2014	31/12/2019	0,00	1,67	8,00	40,00	50,33
16	8	96	Ruta Nacional Nº 77 - Empalme Ruta Nº 79 Km. 37,22 - Km. 57,00 - Empalme Ruta Nº 38 Km. 75,50 - Km. 102,51.	01/07/2014	31/12/2019	0,00	1,67	8,00	40,00	50,33
16	8	97	Ruta Nacional Nº 79 Desiderio Tello - Chemical km 137 - km 240,09	15/03/2014	31/12/2019	0,00	1,33	8,00	40,00	50,67
16	8	97	Ruta Nacional Nº 79 Repavimentación de Banquinas Km. 172,18 - Km. 209,37 - Catuna -Olta	01/11/2012	31/12/2019	0,00	0,56	4,62	46,15	48,67
16	8	98	Ruta Nacional Nº 8 Intersección Ruta Provincial Nº 14 - y Ruta Nacional Nº 7 Límite Córdoba-San Luis - Ex Ruta Nacional Nº 148							

M.H. y F.P.  
16

4




SUBPROGRAMA 093.2

**OBRAS DE CONSERVACIÓN MEJORATIVA - FASE II**

**UNIDAD EJECUTORA  
SUBGERENCIA DE MANTENIMIENTO Y EQUIPOS**

**LISTADO DE OBRAS**

PROYECTO	CÓDIGO	DENOMINACIÓN	UNIDAD EJECUTORA	CRÉDITO
5	51	Ruta Nacional Nº 40 - Km. 3656,45 - Km. 3711,38	Subgerencia de Mantenimiento y Equipos	274.444
6	51	Ruta Nacional Nº 151 - Límite Río Negro - La Pampa - Puente sobre Río Colorado - Puente Dique - Km. 150,18	Subgerencia de Mantenimiento y Equipos	160.000
7	51	Ruta Nacional Nº 64 - Límite Santiago del Estero - Catamarca - Km. 105,86 - Km. 162,06	Subgerencia de Mantenimiento y Equipos	333.333
8	51	Ruta Nacional Nº 9 - Humahuaca - Empalme Ruta Provincial 79 - Esquina Blanca - Arroyo Agua Chica	Subgerencia de Mantenimiento y Equipos	4.438.778
9	51	Ruta Nacional Nº 9 - Tres Cruces - Cangregillos - Lumara - Abra Pampa - Arroyo Chinaito	Subgerencia de Mantenimiento y Equipos	4.105.111
10	51	Ruta Nacional Nº 52 - Límite Salta / Jujuy - Susques - Río Chucalito	Subgerencia de Mantenimiento y Equipos	808.889
11	51	Ruta Nacional Nº 146 - Luján Empalme Ruta Provincial Nº 9 - Límite con Catamarca - Km. 0 - Km. 34,99	Subgerencia de Mantenimiento y Equipos	444.444
12	51	Ruta Nacional Nº 147 - Río El Médano - La Chañarienta - Km. 874,22 - Km. 923,1	Subgerencia de Mantenimiento y Equipos	444.444
13	51	Ruta Nacional Nº 38 - Empalme Av. Felipe Varela - Empalme Ruta Provincial Nº 9 - Km. 430,40 - Km. 459,93	Subgerencia de Mantenimiento y Equipos	1.111.111
14	51	Ruta Nacional Nº 38 - Empalme Ruta Provincial Nº 9 - Límite con Catamarca - Km. 459,93 - Km. 506,02	Subgerencia de Mantenimiento y Equipos	833.333



41



LISTADO DE OBRAS

PROYECTO	CÓDIGO	DENOMINACIÓN	UNIDAD EJECUTORA	
15	51	Ruta Nacional Nº 40 - Villa Unión - Las Tucumanesas - Km. 3765,73 - Km. 3780,34	Subgerencia de Mantenimiento y Equipos	
16	51	Ruta Nacional Nº 98 - Límite con Santa Fe - Banderas - Km. 180 - Km. 226	Subgerencia de Mantenimiento y Equipos	555.556
17	51	Ruta Nacional Nº 16 - Límite con Chaco - El Cabure - Km. 318 - Km. 388	Subgerencia de Mantenimiento y Equipos	3.986.200
18	51	Ruta Nacional Nº 34 - El Bobadal - Río Ureña - Km. 850 - Km. 905	Subgerencia de Mantenimiento y Equipos	333.000
19	51	Ruta Nacional Nº 34 - Limite Santiago del Estero - Pampa Pozo - Km. 857,52 - Km. 893,24	Subgerencia de Mantenimiento y Equipos	1.000
20	51	Ruta Nacional Nº 34 - Pampa Pozo - Límite con Salta - Km. 893,24 - Km. 925,84	Subgerencia de Mantenimiento y Equipos	1.000
21	51	Ruta Nacional Nº 98 - Acceso a la Tigra - Empalme Ruta Nacional Nº 16 - Km. 1078,00 - Km. 1111,48	Subgerencia de Mantenimiento y Equipos	255.556
22	51	Ruta Nacional Nº 98 - Empalme Ruta Nacional Nº 16 -Empalme Ruta Provincial Nº 9 - Km. 1111,48 - Km. 1168,20	Subgerencia de Mantenimiento y Equipos	255.556
23	51	Ruta Nacional Nº 3 - San Sebastián - Estancia Sara - Km. 2766,87 - Km. 2790,70	Subgerencia de Mantenimiento y Equipos	277.778
24	51	Ruta Nacional Nº 3 - Estancia Sara - Cabo Domingo - Km. 2790,70 - Km. 2829,83	Subgerencia de Mantenimiento y Equipos	333.333
25	51	Ruta Nacional Nº 3 - Kosovo - La Herradura - Km. 2974,42 - Km. 3006,28	Subgerencia de Mantenimiento y Equipos	25.852.000
26	51	Ruta Nacional Nº 16 - Límite con Chaco - El Quebrachal - Km. 503 - Km.577,55	Subgerencia de Mantenimiento y Equipos	296.296
27	51	Ruta Nacional Nº 16 - El Quebrachal - Empalme Ruta Nacional Nº 9 y Ruta Nacional Nº 34 - Km. 577,55 - Km. 707,25	Subgerencia de Mantenimiento y Equipos	3.673.111
28	51	Ruta Nacional Nº 34 - Límite con Santiago del Estero - Empalme Ruta Nacional Nº 9 - Km. 905,29 - Km. 974	Subgerencia de Mantenimiento y Equipos	444.000


M.H. y F.P.  
16


11



**LISTADO DE OBRAS**


PROYECTO	CÓDIGO	DENOMINACIÓN	UNIDAD EJECUTORA	
29	51	Ruta Nacional Nº 34 - General Mosconi - Limite con Bolivia - Km. 1453 - Km. 1488	Subgerencia de Mantenimiento y Equipos	6.425.778
30	51	Ruta Nacional Nº 81 - Pluma de Pato - Empalme Ruta Nacional Nº 34 - Km. 1773 - Km. 1863	Subgerencia de Mantenimiento y Equipos	278.000
31	51	Ruta Nacional Nº 3 - Acceso Estancia San Pedro - Ruta Provincial Nº 2 - Arroyo Pirámides - Km. 1352,13 - Km. 1372,22	Subgerencia de Mantenimiento y Equipos	360.000
33	51	Ruta Nacional Nº 3 - Ruta Nacional Nº 25 Trelew - Malaspina - Km. 1460 - Km. 1691,45	Subgerencia de Mantenimiento y Equipos	2.522.667
34	51	Ruta Nacional Nº 1s40 - Empalme Ruta Nacional Nº 23 - Las Bayas	Subgerencia de Mantenimiento y Equipos	13.402.006
35	51	Ruta Nacional Nº 1s40 - Las Bayas - Límite Río Negro /Chubut	Subgerencia de Mantenimiento y Equipos	648.267
36	51	Ruta Nacional Nº 98 - Empalme Ruta Provincial Nº 11 - Empalme Ruta Provincial Nº 95	Subgerencia de Mantenimiento y Equipos	280.000
37	51	Ruta Nacional Nº 12 - Empalme Ruta Provincial Nº 12 y Ruta Provincial Nº 32 - Km. 333,49 - Km. 401,43	Subgerencia de Mantenimiento y Equipos	486.667
38	51	Ruta Nacional Nº 12 - Cerrito - Empalme Ruta Nacional Nº 127 - Km. 489,21 - Km. 500,48	Subgerencia de Mantenimiento y Equipos	444.444
40	51	Ruta Nacional Nº 52 Km. 194,02 - Km. 257,06 - Empalme Ruta Provincial Nº 70 - Limite con Chile	Subgerencia de Mantenimiento y Equipos	825.917
41	51	Ruta Nacional Nº 79 Ulapes - Desiderio Tello Km. 96,42 - Km. 137,82 - Bacheo y Repavimentación	Subgerencia de Mantenimiento y Equipos	185.185
43	51	Ruta Nacional Nº 98 Los Tableros - Pinto Km. 241 - Km, 285 - Desbosque, Terraplén, Perfilado	Subgerencia de Mantenimiento y Equipos	416.667
45	51	Ruta Nacional Nº 131- Crespo - Arroyo La Ensenada - Km. 21,30 - Km. 23,30 - Construcción de Minirotondas Calles Alberdi, Pasteur y Linares Cardozo, en Libertador San Martin - Provincia de Entre Ríos	Subgerencia de Mantenimiento y Equipos	416.667





**LISTADO DE OBRAS**

PROYECTO	CÓDIGO	DENOMINACIÓN	UNIDAD EJECUTORA	
46	51	Ruta Nacional N°12 Empalme Ruta Provincial N° 1 - Río Guayquiraró Límite con Corrientes - Km. 604,7 - Km. 647,2 - Bacheo Fresado y Repavimentación de Calzada	Subgerencia de Mantenimiento y Equipos	444.444
47	51	Ruta Nacional N° 34 - Tramo: Empalme Ruta Nacional N° 50 - Embarcación - Sección: Km. 1329 - Km. 1348	Subgerencia de Mantenimiento y Equipos	277.778
48	51	Ruta Nacional N° 34 - Tramo: Embarcación - Empalme Ruta Nacional N° 81 - Sección: Km. 1348 - Km. 1375	Subgerencia de Mantenimiento y Equipos	277.778
49	51	Ruta Nacional N° 25 - Tramo: Trelew -Dolavon - Sección: Km. 34,95 - Km. 56,46	Subgerencia de Mantenimiento y Equipos	444.444
50	51	Ruta Nacional N°60 - Tinogasta - Fiambalá - Km.1.324,22 - Km.1.371,20 - Provincia de Catamarca	Subgerencia de Mantenimiento y Equipos	1.374.083
51	51	Ruta Nacional N°60 - Fiambalá - Límite con Chile - Km. 1,547 -1569 - Provincia de Catamarca	Subgerencia de Mantenimiento y Equipos	277.778
52	51	Ruta Nacional N°12 - Límite con Entre Ríos - Arroyo Espíndola - Progresiva 681,84 - Progresiva 688,84 - Provincia de Corrientes	Subgerencia de Mantenimiento y Equipos	250.000
53	51	Ruta Nacional N°14 - Empalme Ruta Nacional N°117 - Arroyo Cuay Grande - Progresiva 496,35 - Progresiva 559,62 - Provincia de Corrientes	Subgerencia de Mantenimiento y Equipos	277.333
54	51	Ruta Nacional N°14 - Empalme Ruta Nacional N°117 - Arroyo Cuay Grande - Progresiva 559,62 - Progresiva 660,83 - Provincia de Corrientes	Subgerencia de Mantenimiento y Equipos	276.778
55	51	Ruta Nacional N°123 - Empalme Ruta Nacional N°12 - Empalme Ruta Nacional N° 119 - Progresiva 30,82 - Progresiva 104,20 - Provincia de Corrientes	Subgerencia de Mantenimiento y Equipos	276.667
56	51	Ruta Nacional N°136 - Empalme Ruta Nacional N°14 - Límite con Uruguay - Km. 8,5 - Km.37,1 - Provincia de Entre Ríos	Subgerencia de Mantenimiento y Equipos	277.778

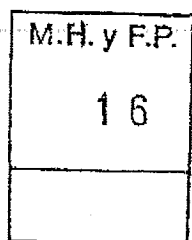


1/

## LISTADO DE OBRAS



PROYECTO	CÓDIGO	DENOMINACIÓN	UNIDAD EJECUTORA	
57	51	Ruta Nacional N°40 - Las Mojarras (Catamarca) - Quilmes (Tucumán) - Sección I: Empalme Ruta Nacional N°39 - Límite con Tucumán y Sección II: Límite con Catamarca - Empalme Ruta Nacional N°357	Subgerencia de Mantenimiento y Equipos	500.000
58	51	Ruta Nacional N°89 - Límite con Chaco - Quimil - Km.311 - Km.383 - Provincia de Santiago del Estero	Subgerencia de Mantenimiento y Equipos	444.444
59	51	Ruta Nacional N°65 - Alpachiri - Límite con Catamarca - Km.18,43 - Km.47,59 - Provincia de Tucumán	Subgerencia de Mantenimiento y Equipos	414.815
60	51	Ruta Nacional N°35 - Winifreda - Eduardo Castex - Km.370,72 - Km.404,48 - Provincia de La Pampa	Subgerencia de Mantenimiento y Equipos	587.989
61	51	Ruta Nacional N°40 - Chos Malal - Límite con Mendoza - Km. 2.628 - Km.2.672 - Provincia de Neuquén	Subgerencia de Mantenimiento y Equipos	181.481
62	51	Ruta Nacional N°149 - Puente Río San Juan (Pachaco) - Empalme Ruta Provincial N°436 - Km.193 - Km.244 - Provincia de San Juan	Subgerencia de Mantenimiento y Equipos	237.037
63	51	Ruta Nacional N°141 - Límite con La Rioja - Empalme Ruta Provincial N°510 (Marayes) - Km.81,960 - Km.102,66 - Provincia de San Juan	Subgerencia de Mantenimiento y Equipos	527.689
64	51	Ruta Nacional N° 131 - Empalme Ruta Nacional N°12 - Empalme Ruta Provincial N° 11	Subgerencia de Mantenimiento y Equipos	444.444
65	51	Ruta Nacional N° 147 - Tramo: Río el Médano - La Chañarienta	Subgerencia de Mantenimiento y Equipos	444.444
66	51	Ruta Nacional N° 95 - Tramo: Empalme Ruta Provincial N° 17 - Empalme Ruta Provincial N° 2 - Sección: Km. 711,58 - Km. 728,58	Subgerencia de Mantenimiento y Equipos	315.611
67	51	Ruta Nacional N° 95 - Tramo: Empalme Ruta Provincial N° 17 - Empalme Ruta Provincial N° 2 - Sección: Km. 728,58 - Km. 748,0	Subgerencia de Mantenimiento y Equipos	302.322
68	51	Ruta Nacional N° 95 - Tramo: Empalme Ruta Provincial N° 17 - Empalme Ruta Provincial N° 2 - Sección: km. 748,0 - km. 768,15	Subgerencia de Mantenimiento y Equipos	274.111







**LISTADO DE OBRAS**

PROYECTO	CÓDIGO	DENOMINACIÓN	UNIDAD EJECUTORA	
69	51	Ruta Nacional N° 150 - Tramo: Empalme Ruta Nacional N° 40, San Roque - Empalme Ruta Nacional N° 149, Las Flores - Sección: Km. 223 - Km. 236	Subgerencia de Mantenimiento y Equipos	
70	51	Ruta Nacional N° 150 - Tramo: Las Flores - Peñasquito - Sección: Km. 295,65 - Km. 323,36	Subgerencia de Mantenimiento y Equipos	1.722.222
71	51	Ruta Nacional N° 168 - Tramo: Viaducto Laguna Setubal - Tunel Subfluvial - Sección: Km. 0,00 - Km. 17,00	Subgerencia de Mantenimiento y Equipos	268.622
72	51	Ruta Nacional N° A007 / 1V11 - Tramo: Empalme Ruta Nacional N° 168 - Empalme Ruta Nacional N° 1V11 y Empalme Ruta Nacional A007 - Empalme Ruta Nacional N° 11 - Sección: Km. 0 - Km. 13,8 y Km. 0 - Km. 22,7	Subgerencia de Mantenimiento y Equipos	273.244
73	51	Ruta Nacional N° 154 - Tramo: Empalme Ruta Nacional N° 35 - Km. 111,20 - Sección: Km. 0,00 - Km. 111,20	Subgerencia de Mantenimiento y Equipos	420.433
74	51	Ruta Nacional N° 260 - Tramo: Empalme Ruta Nacional N° 40 - Limite con Chile - Sección: km 0,00 - km 104,63	Subgerencia de Mantenimiento y Equipos	507.111
75	51	Ruta Nacional N° 40 - Tramo: San Martin de los Andes (Entrada) - Acc. A Va. Ruca Hue - Sección: km 2211,43 - km 2220,09	Subgerencia de Mantenimiento y Equipos	433.333
76	51	Ruta Nacional N° 40 - Tramo: Las Lajas - Chos Malal - Sección: Km. 2.554 - Km. 2.600	Subgerencia de Mantenimiento y Equipos	333.333
77	51	Ruta Nacional N° 38 - Tramo: Limite con Córdoba - Empalme Ruta Nacional N° 79 - Sección: Km. 211,58 - Km. 287,54	Subgerencia de Mantenimiento y Equipos	1.111.111
78	51	Ruta Nacional N° 40 - Tramo: Limite con San Juan - Km. 3.743 - Sección: Km. 3.711 - Km. 3.743	Subgerencia de Mantenimiento y Equipos	1.111.111
79	51	Ruta Nacional N° 79 - Tramo: Desiderio Tello - Catuna - Sección: Km. 137,27 - Km. 172,18	Subgerencia de Mantenimiento y Equipos	833.333
80	51	Ruta Nacional N° 141 - Tramo: Empalme Ruta Nacional N° 79 -	Subgerencia de Mantenimiento y Equipos	833.333

M.H. y F.P.  
16



**LISTADO DE OBRAS**

PROYECTO	CÓDIGO	DENOMINACIÓN	UNIDAD EJECUTORA	
		Límite San Juan / La Rioja - Sección: Km. 0,00 - Km. 81,96		
81	51	Ruta Nacional N° 9 - Tramo: Carcaraña - Cañada de Gómez - Sección: Puente sobre Río Carcaraña	Subgerencia de Mantenimiento y Equipos	655.556
82	51	Ruta Nacional N° 118; Tramo: Empalme Ruta Provincial N° 5 - Empalme Ruta Nacional N° 12; Sección: km. 136,88 - km. 196,06	Subgerencia de Mantenimiento y Equipos	353.333
83	51	Ruta Nacional N° 40; Tramo: Límite Neuquén / Mendoza - Empalme Ruta Provincial N° 221 ; Sección: KM. 2740,59 - KM. 2776,68	Subgerencia de Mantenimiento y Equipos	740.741
84	51	Ruta Nacional N° 40; Tramo: Adan Quiroga - Tucunuco; Sección: km. 3559,48 - km. 3575,34	Subgerencia de Mantenimiento y Equipos	622.222
85	51	Ruta Nacional N° 16; Tramo: El Caburé - Límite Chaco / Salta; Sección: km. 386,6 - km. 502,6	Subgerencia de Mantenimiento y Equipos	444.444
86	51	Ruta Nacional N° 95; Tramo: Límite Chaco - Empalme Ruta Nacional N° 81; Sección: Puente Lavalle - Empalme Ruta Nacional N° 81	Subgerencia de Mantenimiento y Equipos	416.667
87	51	Ruta Nacional N° 86; Tramo: General Güemes - Posta Cambio Zalazar ; Sección: General Güemes - San Martin 2	Subgerencia de Mantenimiento y Equipos	366.667
88	51	Ruta Nacional N° 86; Tramo: General Güemes - Posta Cambio Zalazar ; Sección: San Martin 2 - Lugones	Subgerencia de Mantenimiento y Equipos	366.667
<b>TOTAL</b>				<b>97.466.714</b>

M.H. y F.P.  
16



DETALLE DE LOS PROYECTOS DE INVERSIÓN

AVANCE FÍSICO DE PROYECTOS/OBRAS

P R O G	S U B P R	P R O Y	PROYECTOS DE OBRA	% DE AVANCE FÍSICO						
				FECHA INICIO	FECHA TERMIN.	h/ 2015	2016	2017	2018	Resto
16	9	5	Ruta Nacional Nº 40 - Km. 3656,45 - Km. 3711,38	01/11/2013	31/12/2019	0,00	1,11	8,00	40,00	50,89
16	9	6	Ruta Nacional Nº 151 - Límite Río Negro - La Pampa - Puente sobre Río Colorado - Puente Dique - Km. 150,18	01/09/2014	31/12/2019	0,00	1,11	8,00	40,00	50,89
16	9	7	Ruta Nacional Nº 64 - Límite Santiago del Estero - Catamarca - Km. 105,86 - Km. 162,06	01/11/2013	31/12/2019	0,00	1,11	4,00	40,00	54,89
16	9	8	Ruta Nacional Nº 9 - Humahuaca - Empalme Ruta Provincial 79 - Esquina Blanca - Arroyo Agua Chica	01/11/2013	31/12/2019	0,00	11,11	24,00	40,00	24,89
16	9	9	Ruta Nacional Nº 9 - Tres Cruces - Cangregillos - Lumara - Abra Pampa - Arroyo Chinaito	01/11/2013	31/12/2019	0,00	11,11	24,00	40,00	24,89
16	9	10	Ruta Nacional Nº 52 - Límite Salta / Jujuy - Susques - Río Chucalito	01/11/2014	31/12/2019	0,00	1,48	3,33	33,33	61,86
16	9	11	Ruta Nacional Nº 146 - Luján Empalme Ruta Provincial Nº 9 - Límite con Catamarca - Km. 0 - Km. 34,99	01/11/2013	31/12/2019	0,00	1,11	4,00	40,00	54,89
16	9	12	Ruta Nacional Nº 147 - Río El Médano - La Chañarienta - Km. 874,22 - Km. 923,1	01/11/2013	31/12/2019	0,00	1,11	4,00	40,00	54,89
16	9	13	Ruta Nacional Nº 38 - Empalme Av. Felipe Varela - Empalme Ruta Provincial Nº 9 - Km. 430,40 - Km. 459,93	01/11/2013	31/12/2019	0,00	4,44	4,62	46,15	44,79
16	9	14	Ruta Nacional Nº 38 - Empalme Ruta Provincial Nº 9 - Límite con Catamarca - Km. 459,93 - Km. 506,02	01/11/2013	31/12/2019	0,00	3,33	4,62	46,15	45,90
16	9	15	Ruta Nacional Nº 40 - Villa Unión - Las Tucumanesas - Km. 3765,73 - Km. 3780,34	01/11/2013	31/12/2019	0,00	1,11	8,00	40,00	50,89
16	9	16	Ruta Nacional Nº 98 - Límite con Santa Fe - Banderas - Km. 180 - Km. 226	01/11/2013	31/12/2019	0,00	2,22	4,00	40,00	53,78
16	9	17	Ruta Nacional Nº 16 - Límite con Chaco - El Cabure - Km. 318 - Km. 388	01/11/2013	31/12/2019	0,00	10,00	24,00	40,00	26,00
16	9	18	Ruta Nacional Nº 34 - El Bobadal - Río Ureña - Km. 850 - Km. 905	01/11/2013	31/12/2019	0,00	1,33	4,00	40,00	54,67
16	9	19	Ruta Nacional Nº 34 - Límite Santiago del Estero - Pampa Pozo - Km. 857,52 - Km. 893,24	01/11/2013	31/12/2016	100,00	0,00	0,00	0,00	0,00
16	9	20	Ruta Nacional Nº 34 - Pampa Pozo - Límite con Salta - Km. 893,24 - Km. 925,84	01/11/2013	31/12/2016	100,00	0,00	0,00	0,00	0,00
16	9	21	Ruta Nacional Nº 98 - Acceso a la Tigra - Empalme Ruta Nacional Nº 16 - Km. 1078,00 - Km. 1111,48	01/11/2013	31/12/2019	0,00	1,11	8,00	40,00	50,89
16	9	22	Ruta Nacional Nº 98 - Empalme Ruta Nacional Nº 16 - Empalme Ruta Provincial Nº 9 - Km. 1111,48 - Km. 1168,20	01/11/2013	31/12/2019	0,00	1,11	8,00	40,00	50,89
16	9	23	Ruta Nacional Nº 3 - San Sebastián - Estancia Sara - Km. 2766,87 - Km. 2790,70	01/11/2013	31/12/2019	0,00	1,11	4,00	40,00	54,89
16	9	24	Ruta Nacional Nº 3 - Estancia Sara - Cabo Domingo - Km. 2790,70 - Km. 2829,83	01/11/2013	31/12/2019	0,00	1,11	4,00	40,00	54,89
16	9	25	Ruta Nacional Nº 3 - Kosovo - La Herradura - Km. 2974,42 - Km. 3006,28	01/11/2013	31/12/2018	0,00	26,00	66,00	8,00	0,00
16	9	26	Ruta Nacional Nº 16 - Límite con Chaco - El Quebrachal - Km. 503 - Km.577,55	01/11/2013	31/12/2019	0,00	1,48	8,00	40,00	50,52

M.H. y F.P.

16

4



P R O G	S U B P R	P R O Y	PROYECTOS DE OBRA	% DE AVANCE FÍSICO						
				FECHA INICIO	FECHA TERMIN.	h/ 2015	2016	2017	2018	Reste
16	9	27	Ruta Nacional Nº 16 - El Quebrachal - Empalme Ruta Nacional Nº 9 y Ruta Nacional Nº 34 - Km. 577,55 - Km. 707,25	01/11/2013	31/12/2019	0,00	11,11	24,00	40,00	24,89
16	9	28	Ruta Nacional Nº 34 - Límite con Santiago del Estero - Empalme Ruta Nacional Nº 9 - Km. 905,29 - Km. 974	01/11/2013	31/12/2019	0,00	2,22	8,00	40,00	49,78
16	9	29	Ruta Nacional Nº 34 - General Mosconi - Límite con Bolivia - Km. 1453 - Km. 1488	01/11/2013	31/12/2019	0,00	11,11	24,00	40,00	24,89
16	9	30	Ruta Nacional Nº 81 - Pluma de Pato - Empalme Ruta Nacional Nº 34 - Km. 1773 - Km. 1863	01/11/2013	31/12/2019	0,00	1,11	4,00	40,00	54,89
16	9	31	Ruta Nacional Nº 3 - Acceso Estancia San Pedro - Ruta Provincial Nº 2 - Arroyo Pirámides - Km. 1352,13 - Km. 1372,22	01/11/2013	31/12/2019	0,00	1,33	4,00	40,00	54,67
16	9	33	Ruta Nacional Nº 3 - Ruta Nacional Nº 25 Trelew - Malaspina - Km. 1460 - Km. 1691,45	01/11/2013	31/12/2019	0,00	8,33	20,00	33,33	38,34
16	9	34	Ruta Nacional Nº 1s40 - Empalme Ruta Nacional Nº 23 - Las Bayas	01/11/2013	31/12/2016	33,33	66,67	0,00	0,00	0,00
16	9	35	Ruta Nacional Nº 1s40 - Las Bayas - Límite Río Negro /Chubut	01/11/2013	31/12/2019	0,00	1,67	4,29	42,86	51,18
16	9	36	Ruta Nacional Nº 98 - Empalme Ruta Provincial Nº 11 - Empalme Ruta Provincial Nº 95	01/11/2013	31/12/2019	0,00	1,33	8,00	40,00	50,67
16	9	37	Ruta Nacional Nº 12 - Empalme Ruta Provincial Nº 12 y Ruta Provincial Nº 32 - Km. 333,49 - Km. 401,43	01/11/2013	31/12/2019	0,00	1,67	4,00	40,00	54,33
16	9	38	Ruta Nacional Nº 12 - Cerrito - Empalme Ruta Nacional Nº 127 - Km. 489,21 - Km. 500,48	01/11/2013	31/12/2019	0,00	2,22	8,00	40,00	49,78
16	9	40	Ruta Nacional Nº 52 Km. 194,02 - Km. 257,06 - Empalme Ruta Provincial Nº 70 - Límite con Chile	01/05/2014	31/12/2018	0,00	3,06	96,94	0,00	0,00
16	9	41	Ruta Nacional Nº 79 Ulapes - Desiderio Tello Km. 96,42 - Km. 137,82 - Bacheo y Repavimentación	01/11/2014	31/12/2019	0,00	0,74	4,62	46,15	48,49
16	9	43	Ruta Nacional Nº 98 Los Tableros - Pinto Km. 241 - Km. 285 - Desbosque, Terraplén, Perfilado	01/09/2014	31/12/2019	0,00	1,67	4,00	40,00	54,33
16	9	45	Ruta Nacional Nº 131- Crespo - Arroyo La Ensenada - Km. 21,30 - Km. 23,30 - Construcción de Minirotondas Calles Alberdi, Pasteur y Linares Cardozo, en Libertador San Martín - Provincia de Entre Ríos	01/10/2014	31/12/2019	0,00	1,67	4,00	40,00	54,33
16	9	46	Ruta Nacional Nº 12 Empalme Ruta Provincial Nº 1 - Río Guayquiraró Límite con Corrientes - Km. 604,7 - Km. 647,2 - Bacheo Fresado y Repavimentación de Calzada	01/03/2014	31/12/2019	0,00	1,11	4,00	40,00	54,89
16	9	47	Ruta Nacional Nº 34 - Tramo: Empalme Ruta Nacional Nº 50 - Embarcación - Sección: Km. 1329 - Km. 1348	01/11/2014	31/12/2019	0,00	1,11	4,00	40,00	54,89
16	9	48	Ruta Nacional Nº 34 - Tramo: Embarcación - Empalme Ruta Nacional Nº 81 - Sección: Km. 1348 - Km. 1375	01/11/2014	31/12/2019	0,00	1,11	4,00	40,00	54,89
16	9	49	Ruta Nacional Nº 25 - Tramo: Trelew -Dolavon - Sección: Km. 34,95 - Km. 56,46	01/11/2014	31/12/2019	0,00	1,11	4,00	40,00	54,89
16	9	50	Ruta Nacional Nº 60 - Tinogasta - Fiambalá - Km. 1.324,22 - Km. 1.371,20 - Provincia de Catamarca	01/09/2015	31/12/2018	0,00	6,11	93,89	0,00	0,00
16	9	51	Ruta Nacional Nº 60 - Fiambalá - Límite con Chile - Km. 1,547 - 1569 - Provincia de Catamarca	01/09/2015	31/12/2019	0,00	1,11	4,00	40,00	54,89
16	9	52	Ruta Nacional Nº 12 - Límite con Entre Ríos - Arroyo Espíndola - Progresiva 681,84 - Progresiva 688,84 - Provincia de Corrientes	01/09/2015	31/12/2019	0,00	1,11	8,00	40,00	50,89
16	9	53	Ruta Nacional Nº 14 - Empalme Ruta	01/09/2015	31/12/2019	0,00	1,11	8,00	40,00	50,89

M.H. y F.P.  
16


A



P R O G	S U B P R	P R O Y	PROYECTOS DE OBRA	% DE AVANCE FÍSICO						
				FECHA INICIO	FECHA TERMIN.	h/ 2015	2016	2017	2018	Resto
16	9	54	Nacional N°117 - Arroyo Cuay Grande - Progresiva 496,35 - Progresiva 559,62 - Provincia de Corrientes	01/09/2015	31/12/2019	0,00	1,11	8,00	40,00	50,89
16	9	55	Ruta Nacional N°14 - Empalme Ruta Nacional N°117 - Arroyo Cuay Grande - Progresiva 559,62 - Progresiva 660,83 - Provincia de Corrientes	01/09/2015	31/12/2019	0,00	1,11	8,00	40,00	50,89
16	9	56	Ruta Nacional N°123 - Empalme Ruta Nacional N°12 - Empalme Ruta Nacional N°119 - Progresiva 30,82 - Progresiva 104,20 - Provincia de Corrientes	01/09/2015	31/12/2019	0,00	1,11	4,00	40,00	54,89
16	9	57	Ruta Nacional N°136 - Empalme Ruta Nacional N°14 - Limite con Uruguay - Km. 8,5 - Km.37,1 - Provincia de Entre Ríos	01/09/2015	31/12/2019	0,00	1,11	4,29	42,86	51,74
16	9	58	Ruta Nacional N°40 - Las Mojaras (Catamarca) - Quilmes (Tucumán) - Sección I: Empalme Ruta Nacional N°39 - Limite con Tucumán y Sección II: Limite con Catamarca - Empalme Ruta Nacional N°357	01/09/2015	31/12/2019	0,00	1,11	4,00	40,00	54,89
16	9	59	Ruta Nacional N°89 - Limite con Chaco - Quimil - Km.311 - Km.383 - Provincia de Santiago del Estero	01/09/2015	31/12/2019	0,00	1,48	4,00	40,00	54,52
16	9	60	Ruta Nacional N°65 - Alpachiri - Limite con Catamarca - Km.18,43 - Km.47,59 - Provincia de Tucumán	01/09/2015	31/12/2019	0,00	1,11	4,29	42,86	51,74
16	9	61	Ruta Nacional N°35 - Winifreda - Eduardo Castex - Km.370,72 - Km.404,48 - Provincia de La Pampa	01/09/2015	31/08/2019	0,00	0,74	4,62	46,15	48,49
16	9	62	Ruta Nacional N°40 - Chos Malal - Limite con Mendoza - Km. 2.628 - Km.2.672 - Provincia de Neuquén	01/09/2015	31/08/2019	0,00	0,74	4,62	46,15	48,49
16	9	63	Ruta Nacional N°149 - Puente Río San Juan (Pachaco) - Empalme Ruta Provincial N°436 - Km.193 - Km.244 - Provincia de San Juan	01/11/2015	31/10/2019	0,00	1,11	4,29	42,86	51,74
16	9	64	Ruta Nacional N°141 - Limite con La Rioja - Empalme Ruta Provincial N°510 (Marayes) - Km.81,960 - Km.102,66 - Provincia de San Juan	01/11/2015	31/10/2019	0,00	1,11	4,00	40,00	54,89
16	9	65	Ruta Nacional N°131 - Empalme Ruta Nacional N°12 - Empalme Ruta Provincial N°11	01/11/2016	31/10/2019	0,00	1,11	4,00	40,00	54,89
16	9	66	Ruta Nacional N°147 - Tramo: Río el Médano - La Chafarienta	01/11/2016	31/10/2019	0,00	1,11	4,00	40,00	54,89
16	9	67	Ruta Nacional N°95 - Tramo: Empalme Ruta Provincial N°17 - Empalme Ruta Provincial N°2 - Sección: Km. 711,58 - Km. 728,58	01/11/2016	31/10/2019	0,00	1,11	4,00	40,00	54,89
16	9	68	Ruta Nacional N°95 - Tramo: Empalme Ruta Provincial N°17 - Empalme Ruta Provincial N°2 - Sección: Km. 728,58 - Km. 748,0	01/11/2016	31/10/2019	0,00	1,11	8,00	40,00	50,89
16	9	69	Ruta Nacional N°95 - Tramo: Empalme Ruta Provincial N°17 - Empalme Ruta Provincial N°2 - Sección: km. 748,0 - km. 768,15	01/11/2016	30/04/2019	0,00	2,22	8,00	40,00	49,78
16	9	70	Ruta Nacional N°150 - Tramo: Empalme Ruta Nacional N°40, San Roque - Empalme Ruta Nacional N°149, Las Flores - Sección: Km. 223 - Km. 236	01/11/2016	31/10/2019	0,00	1,11	2,50	25,00	71,39
16	9	71	Ruta Nacional N°150 - Tramo: Las Flores - Peñasquito - Sección: Km. 295,65 - Km. 323,36	01/11/2016	31/10/2019	0,00	1,11	8,00	40,00	50,89
16	9	72	Ruta Nacional N°168 - Tramo: Viaducto Laguna Setubal - Tunel Subfluvial - Sección: Km. 0,00 - Km. 17,00	01/11/2016	31/10/2019	0,00	1,11	8,00	40,00	50,89
16	9	72	Ruta Nacional N° A007 / 1V11 - Tramo: Empalme Ruta Nacional N°168 - Empalme Ruta Nacional N°1V11 y Empalme Ruta Nacional A007 - Empalme Ruta Nacional N°11 - Sección: Km. 0 - Km. 13,8 y Km. 0 - Km.	01/11/2016	31/10/2019	0,00	1,11	8,00	40,00	50,89

M.H. y F.P.

16



P R O G	S U B P R	P R O Y	PROYECTOS DE OBRA	% DE AVANCE FÍSICO						
				FECHA INICIO	FECHA TERMIN.	h/ 2015	2016	2017	2018	Resto
16	9	73	22,7 Ruta Nacional N° 154 - Tramo: Empalme Ruta Nacional N°35 - Km. 111,20 - Sección: Km. 0,00 - Km. 111,20	01/11/2016	31/10/2019	0,00	0,56	4,62	46,15	48,67
16	9	74	Ruta Nacional N° 260 - Tramo: Empalme Ruta Nacional N° 40 - Limite con Chile - Sección: km 0,00 - km 104,63	01/11/2016	31/10/2019	0,00	1,11	4,29	42,86	51,74
16	9	75	Ruta Nacional N° 40 - Tramo: San Martin de los Andes (Entrada) - Acc. A Va. Ruca Hue - Sección: km 221,43 - km 2220,09	01/11/2016	31/10/2019	0,00	1,11	4,00	40,00	54,89
16	9	76	Ruta Nacional N° 40 - Tramo: Las Lajas - Chos Malal - Sección: Km. 2.554 - Km. 2.600	01/11/2016	31/10/2019	0,00	1,11	4,00	40,00	54,89
16	9	77	Ruta Nacional N° 38 - Tramo: Limite con Córdoba - Empalme Ruta Nacional N° 79 - Sección: Km. 211,58 - Km. 287,54	01/11/2016	31/01/2019	0,00	4,44	4,62	46,15	44,79
16	9	78	Ruta Nacional N° 40 - Tramo: Limite con San Juan - Km. 3.743 - Sección: Km. 3.711 - Km. 3.743	01/11/2016	31/01/2019	0,00	4,44	4,62	46,15	44,79
16	9	79	Ruta Nacional N° 79 - Tramo: Desiderio Tello - Catuna - Sección: Km. 137,27 - Km. 172,18	01/11/2016	28/02/2019	0,00	3,33	4,62	46,15	45,90
16	9	80	Ruta Nacional N° 141 - Tramo: Empalme Ruta Nacional N° 79 - Limite San Juan / La Rioja - Sección: Km. 0,00 - Km. 81,96	01/11/2016	28/02/2019	0,00	3,33	4,62	46,15	45,90
16	9	81	Ruta Nacional N° 9 - Tramo: Carcaraña - Cañada de Gómez - Sección: Puente sobre Río Carcaraña	01/11/2016	30/04/2019	0,00	2,22	4,00	40,00	53,78
16	9	82	Ruta Nacional N° 118; Tramo: Empalme Ruta Provincial N° 5 - Empalme Ruta Nacional N° 12; Sección: km. 136,88 - km. 196,06	01/11/2016	01/09/2019	0,00	1,33	4,00	40,00	54,67
16	9	83	Ruta Nacional N° 40; Tramo: Limite Neuquén / Mendoza - Empalme Ruta Provincial N° 221 ; Sección: KM. 2740,59 - KM. 2776,68	01/11/2016	01/08/2019	0,00	1,48	4,29	42,86	51,37
16	9	84	Ruta Nacional N° 40; Tramo: Adan Quiroga - Tucunuco; Sección: km. 3559,48 - km. 3575,34	01/11/2016	01/05/2019	0,00	2,22	4,00	40,00	53,78
16	9	85	Ruta Nacional N° 16; Tramo: El Caburé - Limite Chaco / Salta; Sección: km. 386,6 - km. 502,6	01/11/2016	01/11/2019	0,00	1,11	4,00	40,00	54,89
16	9	86	Ruta Nacional N° 95; Tramo: Limite Chaco - Empalme Ruta Nacional N° 81; Sección: Puente Lavalle - Empalme Ruta Nacional N° 81	01/11/2016	01/07/2019	0,00	1,67	4,00	40,00	54,33
16	9	87	Ruta Nacional N° 86; Tramo: General Güemes - Posta Cambio Zalazar ; Sección: General Güemes - San Martin 2	01/11/2016	01/07/2019	0,00	1,67	8,00	40,00	50,33
16	9	88	Ruta Nacional N° 86; Tramo: General Güemes - Posta Cambio Zalazar ; Sección: San Martin 2 - Lugones	01/11/2016	01/07/2019	0,00	1,67	8,00	40,00	50,33

M.H. y F.P.  
16



**SUBPROGRAMA**  
**OBRAS DE SEGURIDAD VIAL EN ACCESO A PUENTES.**

**UNIDAD EJECUTORA**  
**SUBGERENCIA DE MANTENIMIENTO Y EQUIPOS**

**LISTADO DE OBRAS**

PROYECTO	CÓDIGO	DENOMINACIÓN	UNIDAD EJECUTORA	CRÉDITO
1	51	Obras de Seguridad Vial en Accesos a Puentes - Rutas Varias - Provincia de Entre Ríos	Subgerencia de Mantenimiento y Equipos	388.889
2	51	Obras de Seguridad Vial en Accesos a Puentes - Rutas Varias - Provincia de Jujuy	Subgerencia de Mantenimiento y Equipos	388.889
3	51	Obras de Seguridad Vial en Accesos a Puentes - Rutas Varias - Provincia de Salta	Subgerencia de Mantenimiento y Equipos	388.889
4	51	Obras de Seguridad Vial en Accesos a Puentes - Rutas Varias - Provincia de Santa Fe	Subgerencia de Mantenimiento y Equipos	388.889
5	51	Ruta Nacional N°38 - Límite con La Rioja - Capayán - Provincia de Catamarca	Subgerencia de Mantenimiento y Equipos	259.259
6	51	Ruta Nacional N°38 - Límite Catamarca/ Tucumán - Paradores sobre Ruta Nacional N° 38 Norte - Provincia de Catamarca	Subgerencia de Mantenimiento y Equipos	333.333
7	51	Ruta Nacional N°16 - Quitilipi - Presidente Roque Sáenz Peña - Empalme Ruta Provincial N°4 (Km.157,22) - Provincia del Chaco	Subgerencia de Mantenimiento y Equipos	244.444
8	51	Ruta Nacional N°89 - Empalme Ruta Provincial N°19 - General Pinedo - Travesía Urbana por General Pinedo - Provincia del Chaco	Subgerencia de Mantenimiento y Equipos	217.778
9	51	Ruta Nacional N°12 - Corrientes - Itatí - Progresiva 1.056,53 - Progresiva 1.089.17 - Provincia de Corrientes	Subgerencia de Mantenimiento y Equipos	272.222
11	51	Obras de Seguridad en Rutas Varias - Zona Norte : Provincia de Córdoba, Provincia de Tucumán,	Subgerencia de Mantenimiento y Equipos	666.667

M.H. y F.P.


16

41



**LISTADO DE OBRAS**

PROYECTO	CÓDIGO	DENOMINACIÓN	UNIDAD EJECUTORA	
		Provincia de Salta, Provincia de Jujuy, Provincia de Santa Fe, Provincia de La Rioja, Provincia de Catamarca y Provincia de Santiago del Estero		
12	51	Obras de Seguridad en Rutas Varias - Zona Litoral: Provincia de Santa Fe, Provincia de Corrientes, Provincia de Misiones, Provincia de Entre Ríos, Provincia del Chaco y Provincia de La Rioja	Subgerencia de Mantenimiento y Equipos	666.667
13	51	Obras de Seguridad en Rutas Varias - Zona Centro: Provincia de Buenos Aires, Provincia de Córdoba, Provincia de Mendoza, Provincia de San Juan, Provincia de San Luis y Provincia de La Pampa	Subgerencia de Mantenimiento y Equipos	666.667
14	51	Obras de Seguridad en Rutas Varias - Zona Sur: Provincia de Buenos Aires (19°), Provincia de Río Negro, Provincia de La Pampa, Provincia de Santa Cruz, Provincia de Tierra del Fuego, Provincia de Chubut y Provincia de Neuquén	Subgerencia de Mantenimiento y Equipos	666.667
19	51	Ruta Nacional N°20 - Limite con Córdoba - Empalme Ruta Provincial N°5 - Km.217,18 - Provincia de San Luis	Subgerencia de Mantenimiento y Equipos	266.667
20	51	Ruta Nacional N° 9 - Autopista - Ruta Nacional N° A-008 - Ruta Nacional N° A-012 - Km. 298,51 (Av. Wilde) - Provincia de Santa Fe	Subgerencia de Mantenimiento y Equipos	422.222
21	51	Ruta Nacional A-007 - Empalme Ruta Nacional N°11 - Empalme Ruta Nacional N°168 - Km 6,8 - Acceso a Varadero Sarsotti) - Provincia de Santa Fe	Subgerencia de Mantenimiento y Equipos	293.889
22	51	Ruta Nacional N°34 - Colonia Dora - Garza - Empalme Ruta Provincial N°164 - Km. 563,83 - Km. 642,73 - Provincia de Santiago del Estero	Subgerencia de Mantenimiento y Equipos	277.778
23	51	Ruta Nacional N°34 - Paso Urbano por Selva - Km 403- Km 405 - Provincia de Santiago del Estero	Subgerencia de Mantenimiento y Equipos	333.333
24	51	Ruta Nacional N°65 - Empalme Ruta Nacional N°38 -Limite Tucumán/ Catamarca - Puente sobre Calle Padilla (Concepción) -	Subgerencia de Mantenimiento y Equipos	192.593



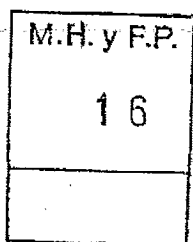
41



## LISTADO DE OBRAS



PROYECTO	CÓDIGO	DENOMINACIÓN	UNIDAD EJECUTORA	
		Provincia de Tucumán		
25	51	Ruta Nacional N°9 y Ruta Nacional N°38 - Arroyo Mista - San Miguel de Tucumán - Distribuidor San Cayetano - Provincia de Tucumán	Subgerencia de Mantenimiento y Equipos	570.370
26	51	Ruta Nacional N° 154 - Empalme Ruta Provincial N°28 - Empalme Ruta Nacional N°22 - Km.111,00- Km. 136,48 - Provincia de La Pampa	Subgerencia de Mantenimiento y Equipos	486.033
27	51	Ruta Nacional N°143 y Ruta Nacional N°151 - Empalme Ruta Nacional N°V143 - Límite con Mendoza y Empalme Ruta Provincial N°14 - Empalme Ruta Nacional N°143 - Tramo: Santa Isabel ( Km. 268,90 -Km. 270,72) - Algarrobo del Águila (Km.309,00 - Km. 310,00) - Provincia de La Pampa	Subgerencia de Mantenimiento y Equipos	277.133
28	51	Ruta Nacional N°35 - Rotonda Norte Santa Rosa - Empalme Ruta Provincial N°10 - Acceso Norte a Santa Rosa - Km.328,78 - Km. 333,6 - Provincia de La Pampa	Subgerencia de Mantenimiento y Equipos	274.074
29	51	Ruta Nacional N°40 - San Martín de Los Andes - Junín de Los Andes - Km.2.213,28 -Km.2.221,70 - Provincia de Neuquén	Subgerencia de Mantenimiento y Equipos	400.000
30	51	Ruta Nacional N° 40 - Lago Villarino - San Martín de Los Andes - Km. 2.206,6 - Km.2.211,0 - Provincia de Neuquén	Subgerencia de Mantenimiento y Equipos	2.670.722
31	51	Ruta Nacional N°22 - Intersección Ruta Nacional N°250 -Chimpay - Km.1.050 - Provincia de Río Negro	Subgerencia de Mantenimiento y Equipos	322.222
32	51	Ruta Nacional N°22 - Límite con la Provincia de La Pampa - Intersección Ruta Nacional N°250 - Intersección Ruta Nacional N°251 - Provincia de Río Negro	Subgerencia de Mantenimiento y Equipos	518.519
33	51	Ruta Nacional N° 3 - Tramo: Camino a Bahía San Blas - Límite Buenos Aires / Río Negro - Sección: Intersección Av. Juan de la Piedra (Km. 961)	Subgerencia de Mantenimiento y Equipos	388.889
34	51	Ruta Nacional N° 3 - Tramo: Teniente Origone - Pedro Luro -	Subgerencia de Mantenimiento y Equipos	388.889



11



**LISTADO DE OBRAS**

PROYECTO	CÓDIGO	DENOMINACIÓN	UNIDAD EJECUTORA	
		Sección: Intersección Acceso a Pedro Luro (Km. 808)		
35	51	Ruta Nacional N° 3 - Tramo: Empalme Ruta Nacional N° 3 - Empalme Ruta Nacional N° 33 - Sección: Km. 695,84 - Km. 696,64	Subgerencia de Mantenimiento y Equipos	416.667
36	51	Ruta Nacional N° 76 - Tramo: Villa Unión - Vinchina	Subgerencia de Mantenimiento y Equipos	711.111
37	51	Ruta Nacional N° 40 - Tramo: Cachi - Empalme Ruta Provincial N° 33 - Sección: Km. 4.500,08 - Km. 4.511,98	Subgerencia de Mantenimiento y Equipos	194.444
38	51	Obras de Seguridad - Ruta Nacional N° 141 Tramo: Límite con La Rioja - Bermejo - Sección I: Km. 81,96 - Km. 203,72 y Ruta Nacional N° 20 - Tramo: Límite con San Luis - Empalme Ruta Nacional N° 141 - Sección I: Km. 413,63 - Km. 545,77	Subgerencia de Mantenimiento y Equipos	1.393.822
39	51	Ruta Nacional N° 8 - Tramo: Límite Córdoba / San Luis - Intersección Ex Ruta Nacional N° 8 - Sección: Km. 693,76 - Km. 724,69	Subgerencia de Mantenimiento y Equipos	333.333
40	51	Ruta Nacional N° 7 - Tramo: Límite Córdoba / San Luis - San Luis - Sección: Km. 653,94 - Km. 756,58	Subgerencia de Mantenimiento y Equipos	277.778
41	51	Obra de Seguridad: Barandas Metálicas - Ruta Nacional N° 7 - Tramo: Límite Córdoba / San Luis - Límite Mendoza - Sección: Km. 756,58 - Km. 865,58.	Subgerencia de Mantenimiento y Equipos	221.389
42	51	Obra de Seguridad: Repavimentación Rotondas - Ruta Nacional N° 7 - Tramo: Límite Córdoba / San Luis - Límite Mendoza - Sección: km. 653,94 - km. 865,56	Subgerencia de Mantenimiento y Equipos	311.111
43	51	Ruta Nacional N° 7 - Tramo: Alto Pencoso - Límite San Luis / Mendoza - Sección: Km. 863,59 - Km. 865,56	Subgerencia de Mantenimiento y Equipos	277.778
44	51	Ruta Nacional N° 9 - Tramo: Arroyo Seco- Empalme Ruta Nacional N° A012; Sección: Km. 268 - Camino Vecinal de Acceso a Arroyo Seco	Subgerencia de Mantenimiento y Equipos	267.778
45	51	Ruta Nacional N° 95 - Tramo: Pozo	Subgerencia de Mantenimiento y Equipos	282.389


M.H. y F.P.  
16

41

## LISTADO DE OBRAS



PROYECTO	CÓDIGO	DENOMINACIÓN	UNIDAD EJECUTORA	
		Borrado - Villa Minetti - Sección: Acceso a Villa Minetti (Km. 848,49)	Equipos	
46	51	Ruta Nacional N° 95 - Tramo: Empalme Ruta Provincial N° 17 - Ruta Nacional N° 98 - Sección: Intersección con Ruta Provincial N° 2 (Km. 768,77)	Subgerencia de Mantenimiento y Equipos	299.000
47	51	Ruta Nacional N° 178 - Tramo: Empalme Ruta Nacional N° 9 - Las Rosas - Sección: Km. 177 - Km. 179 (Las Parejas)	Subgerencia de Mantenimiento y Equipos	315.611
48	51	Ruta Nacional N° 178 - Tramo: Empalme Ruta Nacional N° 9 - Las Rosas - Sección: Km. 201, 3 (Travesía Urbana Las Rosas)	Subgerencia de Mantenimiento y Equipos	288.167
49	51	Ruta Nacional N° 150 - Tramo: Empalme Ruta Nacional N° 40 (San Roque) - Campamento El Vivero Jachal - Sección: Km. 223 - Km. 236	Subgerencia de Mantenimiento y Equipos	388.889
50	51	Ruta Nacional N° 34 Tramo: Pinto - La Banda; Sección: km. 537 - km. 538	Subgerencia de Mantenimiento y Equipos	288.889
51	51	Ruta Nacional N° 34 Tramo: Pinto - La Banda; Sección: km. 552 - km. 554	Subgerencia de Mantenimiento y Equipos	288.889
52	51	Ruta Nacional N° 34; Tramo: Pinto - La Banda; Sección: km. 580 - km. 583	Subgerencia de Mantenimiento y Equipos	333.333
53	51	Ruta Nacional N° 64 - Tramo: Paso por Cerrillos	Subgerencia de Mantenimiento y Equipos	288.889
54	51	Ruta Nacional N° 3 - Tramo: San Sebastián - Ushuaia - Sección: Km. 2.766 - Km. 3049	Subgerencia de Mantenimiento y Equipos	250.000
55	51	Ruta Nacional N° 3 - Tramo: Comodoro Rivadavia - Empalme Ruta Nacional N° 26 - Sección: Km. 1.837 - Km. 1.841	Subgerencia de Mantenimiento y Equipos	938.889
56	51	Obra de Seguridad: Puente y Rotonda - Ruta Nacional N° 3 - Tramo: Acceso Ruta Provincial N° 1 - Comodoro Rivadavia - Sección: Intersección Av. Quintana - Km. 1.828	Subgerencia de Mantenimiento y Equipos	967.778
57	51	Ruta Nacional N° 237 - Tramo:	Subgerencia de Mantenimiento y	663.920



4



**LISTADO DE OBRAS**

PROYECTO	CÓDIGO	DENOMINACIÓN	UNIDAD EJECUTORA	
		Travesía Urbana de Piedra del Águila - Sección: Km. 1.444 - Km. 1.448	Equipos	
58	51	Ruta Nacional N° 40 - Tramo: Empalme Ruta Provincial N° 29 - Empalme Ruta Provincial N° 2 - Sección: Km. 2.622,00 - Km. 2.630,38	Subgerencia de Mantenimiento y Equipos	301.567
59	51	Ruta Nacional N° 12 - Tramo: Crespo - Paraná	Subgerencia de Mantenimiento y Equipos	666.667
60	51	Ruta Nacional N° 11, 16, 89 y 95; Tramos: Varios; Secciones: Varias	Subgerencia de Mantenimiento y Equipos	583.333
61	51	Ruta Nacional N° 16; Tramo: Acceso Antequeras - Empalme Ruta Nacional N° 11; Sección: Km. 5,5 - Km. 17,5	Subgerencia de Mantenimiento y Equipos	555.556
62	51	Ruta Nacional N° 14 / 121; Tramo: Arroyo Cambay - Empalme Ruta Provincial N° 40 / Empalme Ruta Nacional N° 14 - Puente de la Integración ; Sección: km. 680,74 - 708,50 / km. 0,00 - km. 7,64	Subgerencia de Mantenimiento y Equipos	466.667
63	51	Ruta Nacional N° 12; Tramo: Arroyo las Tunas - Empalme Ruta Nacional N° 18; Sección: km. 462,49 - km. 466,19	Subgerencia de Mantenimiento y Equipos	500.000
64	51	Ruta Nacional N° 9; Tramo: El Carmen - San Salvador de Jujuy; Sección: km. 1681	Subgerencia de Mantenimiento y Equipos	346.667
65	51	Ruta Nacional N° 7; Tramo: San Martín - Mendoza; Sección: km. 998,68 - km. 1015,57	Subgerencia de Mantenimiento y Equipos	500.000
66	51	Ruta Nacional N° 40; Tramo: Zapala - Las Lajas; Sección: km. 2436,44 - km. 2482,21	Subgerencia de Mantenimiento y Equipos	555.556
67	51	Ruta Nacional N° 51; Tramo: El Aybal - Campo Quijano	Subgerencia de Mantenimiento y Equipos	248.050
68	51	Ruta Nacional N° 40; Tramo: Villa Media Agua (km. 3411) - Calle 8 (km. 3452); Sección: Calle 14 - Calle 8	Subgerencia de Mantenimiento y Equipos	909.067
69	51	Ruta Nacional N° 40; Tramo: Villa Media Agua (Km. 3411) - Calle 8 (Km. 3452); Sección: Barrio Municipal El Cerrillo - Calle 18 /	Subgerencia de Mantenimiento y Equipos	763.644

M.H. y F.P.  
16

11



**LISTADO DE OBRAS**

PROYECTO	CÓDIGO	DENOMINACIÓN	UNIDAD EJECUTORA	
		Boulevard Carpintería - Barrio Chubut		
70	51	Ruta Nacional N° 7; Tramo: Villa Mercedes - Granville; Sección: Intersección con Ruta Nacional N° 8 (km. 692,08)	Subgerencia de Mantenimiento y Equipos	333.333
71	51	Ruta Nacional N° 7; Tramo: Límite Córdoba / San Luis - Villa Mercedes; Sección: Intersección con Ruta Provincial N° 14 (km. 660,62)	Subgerencia de Mantenimiento y Equipos	333.333
72	51	Ruta Nacional N° 34; Tramo: Pinto - La Banda; Sección: km. 681 - km. 685	Subgerencia de Mantenimiento y Equipos	333.333
73	51	Ruta Nacional N° 3; Tramo: La Herradura - Ushuaia ; Sección: km. 3006 - km. 3009	Subgerencia de Mantenimiento y Equipos	490.741
74	51	Ruta Nacional N° 3; Tramo: Tolhuin - Ushuaia ; Sección: km. 2949,94 - km. 3049,52	Subgerencia de Mantenimiento y Equipos	272.222
TOTAL				<b>31.792.183</b>

M.H. y F.P.  
16

11




DETALLE DE LOS PROYECTOS DE INVERSIÓN

AVANCE FÍSICO DE PROYECTOS/OBRAS

P R O G	S U B P R	P R O Y	PROYECTOS DE OBRA	% DE AVANCE FÍSICO						
				FECHA INICIO	FECHA TERMIN.	h/ 2015	2016	2017	2018	Resto
16	10	1	Obras de Seguridad Vial en Accesos a Puentes - Rutas Varias - Provincia de Entre Ríos	01/09/2015	31/12/2019	0,00	1,11	4,00	40,00	54,89
16	10	2	Obras de Seguridad Vial en Accesos a Puentes - Rutas Varias - Provincia de Jujuy	01/09/2015	31/12/2019	0,00	1,11	4,00	40,00	54,89
16	10	3	Obras de Seguridad Vial en Accesos a Puentes - Rutas Varias - Provincia de Salta	01/09/2015	31/12/2019	0,00	1,11	4,00	40,00	54,89
16	10	4	Obras de Seguridad Vial en Accesos a Puentes - Rutas Varias - Provincia de Santa Fe	01/09/2015	31/12/2019	0,00	1,11	4,00	40,00	54,89
16	10	5	Ruta Nacional N°38 - Límite con La Rioja - Capayán - Provincia de Catamarca	01/09/2015	31/12/2019	0,00	0,74	3,33	33,33	62,60
16	10	6	Ruta Nacional N°38 - Límite Catamarca/ Tucumán - Paradores sobre Ruta Nacional N° 38 Norte - Provincia de Catamarca	01/09/2015	31/12/2019	0,00	1,11	4,00	40,00	54,89
16	10	7	Ruta Nacional N°16 - Quitilipi - Presidente Roque Sáenz Peña - Empalme Ruta Provincial N°4 (Km.157,22) - Provincia del Chaco	01/09/2015	31/12/2019	0,00	1,11	8,00	40,00	50,89
16	10	8	Ruta Nacional N°89 - Empalme Ruta Provincial N°19 - General Pinedo - Travesía Urbana por General Pinedo - Provincia del Chaco	01/09/2015	31/12/2019	0,00	1,11	8,00	40,00	50,89
16	10	9	Ruta Nacional N°12 - Corrientes - Itatí - Progresiva 1.056,53 - Progresiva 1.089.17 - Provincia de Corrientes	01/09/2015	31/12/2019	0,00	1,11	8,00	40,00	50,89
16	10	11	Obras de Seguridad en Rutas Varias - Zona Norte : Provincia de Córdoba, Provincia de Tucumán, Provincia de Salta, Provincia de Jujuy, Provincia de Santa Fe, Provincia de La Rioja, Provincia de Catamarca y Provincia de Santiago del Estero	01/09/2015	31/12/2019	0,00	1,67	4,29	42,86	51,18
16	10	12	Obras de Seguridad en Rutas Varias - Zona Litoral: Provincia de Santa Fe, Provincia de Corrientes, Provincia de Misiones, Provincia de Entre Ríos, Provincia del Chaco y Provincia de La Rioja	01/09/2015	31/12/2019	0,00	1,67	4,29	42,86	51,18
16	10	13	Obras de Seguridad en Rutas Varias - Zona Centro: Provincia de Buenos Aires, Provincia de Córdoba, Provincia de Mendoza , Provincia de San Juan, Provincia de San Luis y Provincia de La Pampa	01/09/2015	31/12/2019	0,00	1,67	4,29	42,86	51,18
16	10	14	Obras de Seguridad en Rutas Varias - Zona Sur: Provincia de Buenos Aires (19°), Provincia de Río Negro, Provincia de La Pampa, Provincia de Santa Cruz, Provincia de Tierra del Fuego, Provincia de Chubut y Provincia de Neuquén	01/09/2015	31/12/2019	0,00	1,67	4,29	42,86	51,18
16	10	19	Ruta Nacional N°20 - Límite con Córdoba - Empalme Ruta Provincial N°5 - Km.217,18 - Provincia de San Luis	01/09/2015	31/12/2019	0,00	1,11	8,00	40,00	50,89
16	10	20	Ruta Nacional N° 9 - Autopista - Ruta Nacional N° A-008 - Ruta Nacional N° A-012 - Km. 298,51 (Av. Wilde) - Provincia de	01/09/2015	31/12/2019	0,00	0,74	3,33	33,33	62,60

M.H. y F.P.  
16

1



P R O G	S U B P R	P R O Y	PROYECTOS DE OBRA	% DE AVANCE FÍSICO						
				FECHA INICIO	FECHA TERMIN.	h/ 2015	2016	2017	2018	Resto
16	10	21	Santa Fe Ruta Nacional A-007 - Empalme Ruta Nacional N°11 - Empalme Ruta Nacional N°168 - Km 6,8 - Acceso a Varadero Sarsotti) - Provincia de Santa Fe	01/09/2015	31/12/2019	0,00	1,11	4,00	40,00	54,89
16	10	22	Ruta Nacional N°34 - Colonia Dora - Garza - Empalme Ruta Provincial N°164 - Km. 563,83 - Km. 642,73 - Provincia de Santiago del Estero	01/09/2015	31/12/2019	0,00	1,11	4,00	40,00	54,89
16	10	23	Ruta Nacional N°34 - Paso Urbano por Selva - Km 403- Km 405 - Provincia de Santiago del Estero	01/09/2015	31/12/2019	0,00	1,11	4,00	40,00	54,89
16	10	24	Ruta Nacional N°65 - Empalme Ruta Nacional N°38 -Límite Tucumán/ Catamarca - Puente sobre Calle Padilla (Concepción) - Provincia de Tucumán	01/09/2015	31/12/2019	0,00	0,74	6,67	33,33	59,26
16	10	25	Ruta Nacional N°9 y Ruta Nacional N°38 - Arroyo Mista - San Miguel de Tucumán - Distribuidor San Cayetano - Provincia de Tucumán	01/09/2015	31/12/2019	0,00	0,74	3,33	33,33	62,60
16	10	26	Ruta Nacional N° 154 - Empalme Ruta Provincial N°28 - Empalme Ruta Nacional N°22 - Km.111,00- Km. 136,48 - Provincia de La Pampa	01/09/2015	31/12/2019	0,00	1,11	4,29	42,86	51,74
16	10	27	Ruta Nacional N°143 y Ruta Nacional N°151 - Empalme Ruta Nacional N°V143 - Límite con Mendoza y Empalme Ruta Provincial N°14 - Empalme Ruta Nacional N°143 - Tramo: Santa Isabel ( Km. 268,90 -Km. 270,72) - Algarrobo del Águila (Km.309,00 - Km. 310,00) - Provincia de La Pampa	01/09/2015	31/12/2019	0,00	1,11	8,00	40,00	50,89
16	10	28	Ruta Nacional N°35 - Rotonda Norte Santa Rosa - Empalme Ruta Provincial N°10 - Acceso Norte a Santa Rosa - Km.328,78 - Km. 333,6 - Provincia de La Pampa	01/09/2015	31/12/2019	0,00	0,74	3,33	33,33	62,60
16	10	29	Ruta Nacional N°40 - San Martín de Los Andes - Junín de Los Andes - Km.2.213,28 -Km.2.221,70 - Provincia de Neuquén	01/09/2015	28/02/2019	0,00	0,44	2,86	28,57	68,13
16	10	30	Ruta Nacional N° 40 - Lago Villarino - San Martín de Los Andes - Km. 2.206,6 - Km.2.211,0 - Provincia de Neuquén	01/09/2015	31/12/2019	0,00	5,56	17,14	28,57	48,73
16	10	31	Ruta Nacional N°22 - Intersección Ruta Nacional N°250 -Chimpay - Km.1.050 - Provincia de Río Negro	01/09/2015	31/12/2019	0,00	1,11	4,00	40,00	54,89
16	10	32	Ruta Nacional N°22 - Límite con la Provincia de La Pampa - Intersección Ruta Nacional N°250 - Intersección Ruta Nacional N°251 - Provincia de Río Negro	01/09/2015	31/12/2019	0,00	0,74	3,33	33,33	62,60
16	10	33	Ruta Nacional N° 3 - Tramo: Camino a Bahía San Blas - Límite Buenos Aires / Río Negro - Sección: Intersección Av. Juan de la Piedra (Km. 961)	01/11/2016	31/10/2019	0,00	1,11	4,00	40,00	54,89
16	10	34	Ruta Nacional N° 3 - Tramo: Teniente Origone - Pedro Luro - Sección: Intersección Acceso a Pedro Luro (Km. 808)	01/11/2016	31/10/2019	0,00	1,11	4,00	40,00	54,89
16	10	35	Ruta Nacional N° 3 - Tramo: Empalme Ruta Nacional N° 3 ¿ Empalme Ruta Nacional N° 33 - Sección: Km. 695,84 - Km. 696,64	01/11/2016	30/06/2019	0,00	1,67	4,00	40,00	54,33
16	10	36	Ruta Nacional N° 76 - Tramo: Villa Unión - Vinchina	01/11/2016	31/01/2019	0,00	4,44	4,62	46,15	44,79
16	10	37	Ruta Nacional N° 40 - Tramo: Cachi - Empalme Ruta Provincial N° 33 - Sección: Km. 4.500,08 - Km. 4.511,98	01/11/2016	31/10/2019	0,00	0,56	3,33	33,33	62,78
16	10	38	Obras de Seguridad - Ruta Nacional N° 141 Tramo: Límite con La Rioja - Bernejo - Sección I: Km. 81,96 - Km. 203,72 y Ruta Nacional N° 20 - Tramo: Límite con San Luis	01/11/2016	30/04/2019	0,00	2,22	4,29	42,86	50,63

M.H. y F.P.  
16

4



PROG	SUBPR	PROY	PROYECTOS DE OBRA	% DE AVANCE FÍSICO						
				FECHA INICIO	FECHA TERMIN.	h/ 2015	2016	2017	2018	Resto
16	10	39	- Empalme Ruta Nacional Nº 141 - Sección I: Km. 413,63 - Km. 545,77	01/11/2016	31/10/2019	0,00	1,11	4,00	40,00	54,89
16	10	40	Ruta Nacional Nº 8 - Tramo: Límite Córdoba / San Luis - Intersección Ex Ruta Nacional Nº 8 - Sección: Km. 693,76 - Km. 724,69	01/11/2016	31/10/2019	0,00	1,11	4,00	40,00	54,89
16	10	41	Ruta Nacional Nº 7 - Tramo: Límite Córdoba / San Luis - San Luis - Sección: Km. 653,94 - Km. 756,58	01/11/2016	31/10/2019	0,00	1,11	8,00	40,00	50,89
16	10	42	Obra de Seguridad: Barandas Metálicas - Ruta Nacional Nº 7 - Tramo: Límite Córdoba / San Luis - Límite Mendoza - Sección: Km. 756,58 - Km. 865,58.	01/11/2016	31/10/2019	0,00	1,11	4,00	40,00	54,89
16	10	43	Obra de Seguridad: Repavimentación Rotondas - Ruta Nacional Nº 7 - Tramo: Límite Córdoba / San Luis - Límite Mendoza - Sección: km. 653,94 - km. 865,56	01/11/2016	31/10/2019	0,00	1,11	4,00	40,00	54,89
16	10	44	Ruta Nacional Nº 7 - Tramo: Alto Pencoso - Límite San Luis / Mendoza - Sección: Km. 863,59 - Km. 865,56	01/11/2016	31/10/2019	0,00	1,11	8,00	40,00	50,89
16	10	45	Ruta Nacional Nº 9 - Tramo: Arroyo Seco - Empalme Ruta Nacional Nº A012; Sección: Km. 268 - Camino Vecinal de Acceso a Arroyo Seco	01/11/2016	31/10/2019	0,00	1,11	4,00	40,00	54,89
16	10	46	Ruta Nacional Nº 95 - Tramo: Pozo Borrado - Villa Minetti - Sección: Acceso a Villa Minetti (Km. 848,49)	01/11/2016	31/10/2019	0,00	1,11	4,00	40,00	54,89
16	10	47	Ruta Nacional Nº 95 - Tramo: Empalme Ruta Provincial Nº 17 - Ruta Nacional Nº 98 - Sección: Intersección con Ruta Provincial Nº 2 (Km. 768,77)	01/11/2016	31/10/2019	0,00	1,11	4,00	40,00	54,89
16	10	48	Ruta Nacional Nº 178 - Tramo: Empalme Ruta Nacional Nº 9 - Las Rosas - Sección: Km. 177 - Km. 179 (Las Parejas)	01/11/2016	31/10/2019	0,00	1,11	4,00	40,00	54,89
16	10	49	Ruta Nacional Nº 178 - Tramo: Empalme Ruta Nacional Nº 9 - Las Rosas - Sección: Km. 201, 3 (Travesía Urbana Las Rosas)	01/11/2016	31/10/2019	0,00	1,11	4,00	40,00	54,89
16	10	50	Ruta Nacional Nº 150 - Tramo: Empalme Ruta Nacional Nº 40 (San Roque) - Campamento El Vivero Jachal - Sección: Km. 223 - Km. 236	01/11/2016	31/10/2019	0,00	1,11	4,00	40,00	54,89
16	10	51	Ruta Nacional Nº 34 Tramo: Pinto - La Banda; Sección: km. 537 - km. 538	01/11/2016	31/10/2019	0,00	1,11	4,00	40,00	54,89
16	10	52	Ruta Nacional Nº 34 Tramo: Pinto - La Banda; Sección: km. 552 - km. 554	01/11/2016	31/10/2019	0,00	1,11	4,00	40,00	54,89
16	10	53	Ruta Nacional Nº 34; Tramo: Pinto - La Banda; Sección: km. 580 - km. 583	01/11/2016	31/10/2019	0,00	1,11	4,00	40,00	54,89
16	10	54	Ruta Nacional Nº 64 - Tramo: Paso por Cerrillos	01/11/2016	31/10/2019	0,00	1,11	4,00	40,00	54,89
16	10	55	Ruta Nacional Nº 3 - Tramo: San Sebastián - Ushuaia - Sección: Km. 2.766 - Km. 3049	01/11/2016	31/10/2019	0,00	0,56	3,33	33,33	62,78
16	10	56	Ruta Nacional Nº 3 - Tramo: Comodoro Rivadavia - Empalme Ruta Nacional Nº 26 - Sección: Km. 1.837 - Km. 1.841	01/11/2016	30/04/2019	0,00	2,22	4,29	42,86	50,63
16	10	57	Obra de Seguridad: Puente y Rotonda - Ruta Nacional Nº 3 - Tramo: Acceso Ruta Provincial Nº 1 - Comodoro Rivadavia - Sección: Intersección Av. Quintana - Km. 1.828	01/11/2016	31/10/2019	0,00	1,11	4,29	42,86	51,74
16	10	58	Ruta Nacional Nº 237 - Tramo: Travesía Urbana de Piedra del Águila - Sección: Km. 1.444 - Km. 1.448	01/11/2016	31/03/2019	0,00	2,67	4,62	46,15	46,56
16	10	59	Ruta Nacional Nº 40 - Tramo: Empalme Ruta Provincial Nº 29 - Empalme Ruta Provincial Nº 2 - Sección: Km. 2.622,00 - Km. 2.630,38	01/11/2016	31/10/2019	0,00	1,11	4,00	40,00	54,89
16	10	60	Ruta Nacional Nº 12 - Tramo: Crespo - Paraná	01/11/2016	31/10/2019	0,00	0,56	2,50	25,00	71,94
16	10	60	Ruta Nacional Nº 11, 16, 89 y 95; Tramos:	01/11/2016	01/07/2019	0,00	1,67	4,29	42,86	51,18

M.H. y F.P.  
16





P R O G	S U B P R	P R O Y	PROYECTOS DE OBRA	% DE AVANCE FÍSICO						
				FECHA INICIO	FECHA TERMIN.	h/ 2015	2016	2017	2018	Resto
16	10	61	Varios; Secciones: Varias Ruta Nacional N° 16; Tramo: Acceso Antequeras - Empalme Ruta Nacional N° 11; Sección: Km. 5,5 - Km. 17,5	01/11/2016	01/11/2019	0,00	1,11	4,29	42,86	51,74
16	10	62	Ruta Nacional N° 14 / 121; Tramo: Arroyo Cambay - Empalme Ruta Provincial N° 40 / Empalme Ruta Nacional N° 14 - Puente de la Integración ; Sección: km. 680,74 - 708,50 / km. 0,00 - km. 7,64	01/11/2016	01/07/2019	0,00	1,67	4,00	40,00	54,33
16	10	63	Ruta Nacional N° 12; Tramo: Arroyo las Tunas - Empalme Ruta Nacional N° 18; Sección: km. 462,49 - km. 466,19	01/11/2016	01/11/2019	0,00	1,11	4,29	42,86	51,74
16	10	64	Ruta Nacional N° 9; Tramo: El Carmen - San Salvador de Jujuy; Sección: km. 1681	01/11/2016	01/01/2019	0,00	0,95	3,75	37,50	57,80
16	10	65	Ruta Nacional N° 7; Tramo: San Martin - Mendoza; Sección: km. 998,68 - km. 1015,57	01/11/2016	01/11/2019	0,00	1,11	4,29	42,86	51,74
16	10	66	Ruta Nacional N° 40; Tramo: Zapala - Las Lajas; Sección: km. 2436,44 - km. 2482,21	01/11/2016	01/05/2019	0,00	2,22	4,00	40,00	53,78
16	10	67	Ruta Nacional N° 51; Tramo: El Aybal - Campo Quijano	01/11/2016	01/11/2019	0,00	0,56	3,33	33,33	62,78
16	10	68	Ruta Nacional N° 40; Tramo: Villa Media Agua (km. 3411) - Calle 8 (km. 3452); Sección: Calle 14 - Calle 8	01/11/2016	01/05/2019	0,00	2,22	4,29	42,86	50,63
16	10	69	Ruta Nacional N° 40; Tramo: Villa Media Agua (Km. 3411) - Calle 8 (Km. 3452); Sección: Barrio Municipal El Cerrillo - Calle 18 / Boulevard Carpintería - Barrio Chubut	01/11/2016	01/05/2019	0,00	2,22	4,29	42,86	50,63
16	10	70	Ruta Nacional N° 7; Tramo: Villa Mercedes - Granville; Sección: Intersección con Ruta Nacional N° 8 (km. 692,08)	01/11/2016	01/11/2019	0,00	1,11	4,00	40,00	54,89
16	10	71	Ruta Nacional N° 7; Tramo: Límite Córdoba / San Luis - Villa Mercedes; Sección: Intersección con Ruta Provincial N° 14 (km. 660,62)	01/11/2016	01/11/2019	0,00	1,11	4,00	40,00	54,89
16	10	72	Ruta Nacional N° 34; Tramo: Pinto - La Banda; Sección: km. 681 - km. 685	01/11/2016	01/11/2019	0,00	1,11	4,00	40,00	54,89
16	10	73	Ruta Nacional N° 3; Tramo: La Herradura - Ushuaia ; Sección: km. 3006 - km. 3009	01/11/2016	01/05/2019	0,00	0,74	3,33	33,33	62,60
16	10	74	Ruta Nacional N° 3; Tramo: Tolhuin - Ushuaia ; Sección: km. 2949,94 - km. 3049,52	01/11/2016	01/11/2019	0,00	1,11	8,00	40,00	50,89

M.H. y F.P.  
16

A



**PROGRAMA 22  
CONSTRUCCIONES**

**UNIDAD EJECUTORA  
SUBGERENCIA DE OBRAS Y CONCESIONES**


Servicio Administrativo Financiero  
**604**

**DISTRIBUCIÓN DE LÍMITES DEL GASTO**

**ASIGNACIÓN DE CRÉDITOS DEL PROGRAMA 22**

SUBPR	PROY	FIN	F.F.	INC	PPAL	PAR	SPAR	ECON	MON	DENOMINACIÓN	IMPORTE
0	0	4								SERVICIOS ECONOMICOS	66.902.554
0	0	4	11							Tesoro Nacional	57.781.554
0	0	4	11	3						<b>Servicios No Personales</b>	<b>49.629.754</b>
0	0	4	11	3	4					Servicios Técnicos y Profesionales	49.629.754
0	0	4	11	3	4			21		Gastos Corrientes	49.629.754
0	0	4	11	5	4			21	1	Moneda Nacional	49.629.754
0	0	4	11	5	2					<b>Transferencias</b>	<b>8.151.800</b>
0	0	4	11	5	2	4				Transf. al Sector Privado para Financiar	1.151.800
0	0	4	11	5	2	4				Gastos Capital	1.151.800
0	0	4	11	5	2	4		22		Transf. a Otras Inst. Cult. y Sociales sin Fines de Lucro	1.151.800
0	0	4	11	5	2	4		22	1	Moneda Nacional	1.151.800
0	0	4	11	5	8					Gastos de Capital	7.000.000
0	0	4	11	5	8	3				Transf. a Inst. Prov. y Mun. para Financ.	7.000.000
0	0	4	11	5	8	3		22		Gastos de Capital	7.000.000
0	0	4	11	5	8	3		22	1	Moneda Nacional	7.000.000
0	0	4	22							Crédito Externo	9.121.000
0	0	4	22	3						<b>Servicios No Personales</b>	<b>9.121.000</b>
0	0	4	22	3	4					Servicios Técnicos y Profesionales	9.121.000
0	0	4	22	3	4			21		Gastos Corrientes	9.121.000
0	0	4	22	3	4			21	1	Moneda Nacional	9.121.000
2										<b>Pasos Fronterizos y Corredores de Integración (Préstamo BID N° 1294)</b>	<b>111.211.309</b>
2	3									Ruta Nacional N° 40 - Río Mayo - Limite con Santa Cruz	23.722.000

M.H. y F.P.  
16



**DISTRIBUCIÓN DE LÍMITES DEL GASTO**  
**ASIGNACIÓN DE CRÉDITOS DEL PROGRAMA 22**

SUBPR	PROY	FIN	F.F.	INC	PPAL	PAR	SPAR	ECON	MON	DENOMINACIÓN	IMPORTE
2	3	4								SERVICIOS ECONOMICOS	23.722.000
2	3	4	11							Tesoro Nacional	7.116.600
2	3	4	11	4						<b>Bienes de Uso</b>	<b>7.116.600</b>
2	3	4	11	4	2					Construcciones	7.116.600
2	3	4	11	4	2			22		Gastos de Capital	7.116.600
2	3	4	11	4	2			22	1	Moneda Nacional	7.116.600
2	3	4	22							Crédito Externo	16.605.400
2	3	4	22	4						<b>Bienes de Uso</b>	<b>16.605.400</b>
2	3	4	22	4	2					Construcciones	16.605.400
2	3	4	22	4	2			22		Gastos de Capital	16.605.400
2	3	4	22	4	2			22	1	Moneda Nacional	16.605.400
2	6									<b>Ruta Nacional N° 16 - Limite con Chaco - El Caburé - Sección II</b>	<b>1.000</b>
2	6	4								SERVICIOS ECONOMICOS	1.000
2	6	4	11							Tesoro Nacional	1.000
2	6	4	11	4						<b>Bienes de Uso</b>	<b>1.000</b>
2	6	4	11	4	2					Construcciones	1.000
2	6	4	11	4	2			22		Gastos de Capital	1.000
2	6	4	11	4	2			22	1	Moneda Nacional	1.000
2	18									<b>Ruta Complementaria I - Empalme Ruta Nacional N° 3 - Limite con Chile</b>	<b>25.712.160</b>
2	18	4								SERVICIOS ECONOMICOS	25.712.160
2	18	4	11							Tesoro Nacional	25.712.160
2	18	4	11	4						<b>Bienes de Uso</b>	<b>25.712.160</b>
2	18	4	11	4	2					Construcciones	25.712.160
2	18	4	11	4	2			22		Gastos de Capital	25.712.160
2	18	4	11	4	2			22	1	Moneda Nacional	25.712.160
2	23									<b>Ruta Nacional N° 16 - Limite con Chaco - El Caburé Sección II - Los Pirpintos - El Caburé</b>	<b>240.000</b>
2	23	4								SERVICIOS ECONOMICOS	240.000
2	23	4	11							Tesoro Nacional	240.000
2	23	4	11	4						<b>Bienes de Uso</b>	<b>240.000</b>
2	23	4	11	4	2					Construcciones	240.000
2	23	4	11	4	2			22		Gastos de Capital	240.000
2	23	4	11	4	2			22	1	Moneda Nacional	240.000
2	34									<b>Ruta Nacional N° 158 - Villa María - General Daheza - Progresiva 156</b>	<b>1.000</b>

M.H. y F.P.  
16

**DISTRIBUCIÓN DE LÍMITES DEL GASTO**  
**ASIGNACIÓN DE CRÉDITOS DEL PROGRAMA 22**




SUBPR	PROY	FIN	F.F.	INC	PPAL	PAR	SPAR	ECON	MON	DENOMINACIÓN	IMPORTE
2	34	4								SERVICIOS ECONOMICOS	1.000
2	34	4	11							Tesoro Nacional	1.000
2	34	4	11	4						<b>Bienes de Uso</b>	<b>1.000</b>
2	34	4	11	4	2					Construcciones	1.000
2	34	4	11	4	2			22		Gastos de Capital	1.000
2	34	4	11	4	2			22	1	Moneda Nacional	1.000
2	35									<b>Ruta Nacional N° 158 - Villa María - Río Cuarto - Chucul - Río Cuarto</b>	<b>285.000</b>
2	35	4								SERVICIOS ECONOMICOS	285.000
2	35	4	11							Tesoro Nacional	285.000
2	35	4	11	4						<b>Bienes de Uso</b>	<b>285.000</b>
2	35	4	11	4	2					Construcciones	285.000
2	35	4	11	4	2			22		Gastos de Capital	285.000
2	35	4	11	4	2			22	1	Moneda Nacional	285.000
2	41									<b>Ruta Nacional N° 34 - Mosconi - Tartagal (Avenida Urbana)</b>	<b>166.667</b>
2	41	4								SERVICIOS ECONOMICOS	166.667
2	41	4	11							Tesoro Nacional	166.667
2	41	4	11	4						<b>Bienes de Uso</b>	<b>166.667</b>
2	41	4	11	4	2					Construcciones	166.667
2	41	4	11	4	2			22		Gastos de Capital	166.667
2	41	4	11	4	2			22	1	Moneda Nacional	166.667
2	46									<b>Ruta Nacional N° 7 Potrerillos - Límite con Chile</b>	<b>555.556</b>
2	46	4								SERVICIOS ECONOMICOS	555.556
2	46	4	11							Tesoro Nacional	555.556
2	46	4	11	4						<b>Bienes de Uso</b>	<b>555.556</b>
2	46	4	11	4	2					Construcciones	555.556
2	46	4	11	4	2			22		Gastos de Capital	555.556
2	46	4	11	4	2			22	1	Moneda Nacional	555.556
2	48									<b>Ruta Nacional N° 150 - Km. 370 - Límite con Chile</b>	<b>505.511</b>
2	48	4								SERVICIOS ECONOMICOS	505.511
2	48	4	11							Tesoro Nacional	505.511
2	48	4	11	4						<b>Bienes de Uso</b>	<b>505.511</b>
2	48	4	11	4	2					Construcciones	505.511
2	48	4	11	4	2			22		Gastos de Capital	505.511

M.H. y F.P.  
16

21

**DISTRIBUCIÓN DE LÍMITES DEL GASTO**  
**ASIGNACIÓN DE CRÉDITOS DEL PROGRAMA 22**




SUBPR	PROY	FIN	F.F.	INC	PPAL	PAR	SPAR	ECON	MON	DENOMINACIÓN	IMPORTE
2	48	4	11	4	2			22	1	Moneda Nacional	505.511
2	50									Ruta Nacional N° 51 - Muñano - San Antonio de los Cobres	24.067.304
2	50	4								SERVICIOS ECONOMICOS	24.067.304
2	50	4	11							Tesoro Nacional	24.067.304
2	50	4	11	4						Bienes de Uso	24.067.304
2	50	4	11	4	2					Construcciones	24.067.304
2	50	4	11	4	2			22		Gastos de Capital	24.067.304
2	50	4	11	4	2			22	1	Moneda Nacional	24.067.304
2	52									Ruta Nacional N° 40 - Malargüe - Límite con Neuquén Sección I - Km. 350 - Km. 370 - Km. 389 - Km. 395	7.068.000
2	52	4								SERVICIOS ECONOMICOS	7.068.000
2	52	4	11							Tesoro Nacional	2.120.400
2	52	4	11	4						Bienes de Uso	2.120.400
2	52	4	11	4	2					Construcciones	2.120.400
2	52	4	11	4	2			22		Gastos de Capital	2.120.400
2	52	4	11	4	2			22	1	Moneda Nacional	2.120.400
2	52	4	22							Crédito Externo	4.947.600
2	52	4	22	4						Bienes de Uso	4.947.600
2	52	4	22	4	2					Construcciones	4.947.600
2	52	4	22	4	2			22		Gastos de Capital	4.947.600
2	52	4	22	4	2			22	1	Moneda Nacional	4.947.600
2	53									Ruta Nacional N° 14 Gualeguaychú - Paso de los Libres	28.609.333
2	53	4								SERVICIOS ECONOMICOS	28.609.333
2	53	4	11							Tesoro Nacional	28.609.333
2	53	4	11	4						Bienes de Uso	28.609.333
2	53	4	11	4	2					Construcciones	28.609.333
2	53	4	11	4	2			22		Gastos de Capital	28.609.333
2	53	4	11	4	2			22	1	Moneda Nacional	28.609.333
2	54									Ruta Nacional N° 9 - Circunvalación Acceso Los Alisos - Provincia de Jujuy	277.778
2	54	4								SERVICIOS ECONOMICOS	277.778
2	54	4	11							Tesoro Nacional	277.778
2	54	4	11	4						Bienes de Uso	277.778
2	54	4	11	4	2					Construcciones	277.778
2	54	4	11	4	2			22		Gastos de Capital	277.778

M.H. y F.P.  
16

11


DISTRIBUCIÓN DE LÍMITES DEL GASTO  
ASIGNACIÓN DE CRÉDITOS DEL PROGRAMA 22



SUBPR	PROY	FIN	F.F.	INC	PPAL	PAR	SPAR	ECON	MON	DENOMINACIÓN	IMPORTE
2	54	4	11	4	2			22	1	Moneda Nacional	277.778
3										<b>Obras por Convenio con Provincias</b>	<b>3.280.496.174</b>
3	0	4								SERVICIOS ECONOMICOS	2.923.108.646
3	0	4	11							Tesoro Nacional	2.923.108.646
3	0	4	11	5						<b>Transferencias</b>	<b>2.923.108.646</b>
3	0	4	11	5	6					Transferencias a Universidades Nacionales	3.000.000
3	0	4	11	5	6	2		22		Transferencias a Univ. Nac. p/financiar	3.000.000
3	0	4	11	5	6	2		22	1	Moneda Nacional	3.000.000
3	0	4	11	5	8			22	1	Moneda Nacional	3.000.000
3	0	4	11	5	8	1		22	1	Moneda Nacional	2.920.108.646
3	0	4	11	5	8	1		22		Transf. a Inst. Prov. y Mun. para Financ.	2.920.108.646
3	0	4	11	5	8	6		22		Gastos de Capital	1.867.182.031
3	0	4	11	5	8	6		22	1	Moneda Nacional	1.867.182.031
3	0	4	11	5	8	6		22		Transferencias a Gobiernos Municipales	1.052.926.615
3	0	4	11	5	8	6		22		Gastos de Capital	1.052.926.615
3	0	4	11	5	8	6		22	1	Moneda Nacional	1.052.926.615
3	1									<b>Obras Menores con Provincias y Municipios</b>	<b>16.501.000</b>
3	1	4								SERVICIOS ECONOMICOS	16.501.000
3	1	4	11							Tesoro Nacional	16.501.000
3	1	4	11	4						<b>Bienes de Uso</b>	<b>16.501.000</b>
3	1	4	11	4	2			22		Construcciones	16.501.000
3	1	4	11	4	2			22	1	Moneda Nacional	16.501.000
3	2									<b>Ruta Nacional N° 76 - Vinchina - Alto Jague</b>	<b>1.462.222</b>
3	2	4								SERVICIOS ECONOMICOS	1.462.222
3	2	4	11							Tesoro Nacional	1.462.222
3	2	4	11	4						<b>Bienes de Uso</b>	<b>1.462.222</b>
3	2	4	11	4	2			22		Construcciones	1.462.222
3	2	4	11	4	2			22		Gastos de Capital	1.462.222
3	2	4	11	4	2			22	1	Moneda Nacional	1.462.222
3	7									<b>Conexión Vial La Rioja - Chilecito Sección II</b>	<b>207.000</b>
3	7	4								SERVICIOS ECONOMICOS	207.000
3	7	4	11							Tesoro Nacional	207.000

M.H. y F.P.  
16

21




DISTRIBUCIÓN DE LÍMITES DEL GASTO

ASIGNACIÓN DE CRÉDITOS DEL PROGRAMA 22

SUBPR	PROY	FIN	F.F.	INC	PPAL	PAR	SPAR	ECON	MON	DENOMINACIÓN	IMPORTE
3	7	4	11	4						Bienes de Uso	207.000
3	7	4	11	4	2					Construcciones	207.000
3	7	4	11	4	2			22		Gastos de Capital	207.000
3	7	4	11	4	2			22	1	Moneda Nacional	207.000
3	11									<b>Ruta Provincial N°19 - Repavimentación Wanda - Deseado</b>	<b>1.000</b>
3	11	4								SERVICIOS ECONOMICOS	1.000
3	11	4	11							Tesoro Nacional	1.000
3	11	4	11	4						<b>Bienes de Uso</b>	<b>1.000</b>
3	11	4	11	4	2					Construcciones	1.000
3	11	4	11	4	2			22		Gastos de Capital	1.000
3	11	4	11	4	2			22	1	Moneda Nacional	1.000
3	12									<b>Ruta Nacional N° 76 - Vinchina - Pircas Negras - Alto Jagué - Punta del Agua</b>	<b>1.315.000</b>
3	12	4								SERVICIOS ECONOMICOS	1.315.000
3	12	4	11							Tesoro Nacional	1.315.000
3	12	4	11	4						<b>Bienes de Uso</b>	<b>1.315.000</b>
3	12	4	11	4	2					Construcciones	1.315.000
3	12	4	11	4	2			22		Gastos de Capital	1.315.000
3	12	4	11	4	2			22	1	Moneda Nacional	1.315.000
3	19									<b>Ruta Nacional N° 3 - Planta LU 12 - Calle Italia - Autovía - Aeropuerto</b>	<b>1.000</b>
3	19	4								SERVICIOS ECONOMICOS	1.000
3	19	4	11							Tesoro Nacional	1.000
3	19	4	11	4						<b>Bienes de Uso</b>	<b>1.000</b>
3	19	4	11	4	2					Construcciones	1.000
3	19	4	11	4	2			22		Gastos de Capital	1.000
3	19	4	11	4	2			22	1	Moneda Nacional	1.000
3	23									<b>Ruta Nacional N° 9 - Tramo III Acceso al Parque Industrial</b>	<b>639.000</b>
3	23	4								SERVICIOS ECONOMICOS	639.000
3	23	4	11							Tesoro Nacional	639.000
3	23	4	11	4						<b>Bienes de Uso</b>	<b>639.000</b>
3	23	4	11	4	2					Construcciones	639.000
3	23	4	11	4	2			22		Gastos de Capital	639.000
3	23	4	11	4	2			22	1	Moneda Nacional	639.000

M.H. y F.P.  
16




**DISTRIBUCIÓN DE LÍMITES DEL GASTO**  
**ASIGNACIÓN DE CRÉDITOS DEL PROGRAMA 22**

SUBPR	PROY	FIN	F.F.	INC	PPAL	PAR	SPAR	ECON	MON	DENOMINACIÓN	IMPORTE
3	25									Ruta N° 95 - Empalme Ruta Provincial N° 286 - Límite con Chaco Sección I Km. 862,31 - 912,02 - Santa Fe	873.000
3	25	4								SERVICIOS ECONOMICOS	873.000
3	25	4	11							Tesoro Nacional	873.000
3	25	4	11	4						Bienes de Uso	873.000
3	25	4	11	4	2					Construcciones	873.000
3	25	4	11	4	2			22		Gastos de Capital	873.000
3	25	4	11	4	2			22	1	Moneda Nacional	873.000
3	26									Ruta Nacional N° 95 - Empalme Ruta Provincial N° 286 - Límite con Chaco Sección II Km. 912,02 - 941,20 - Santa Fe	235.000
3	26	4								SERVICIOS ECONOMICOS	235.000
3	26	4	11							Tesoro Nacional	235.000
3	26	4	11	4						Bienes de Uso	235.000
3	26	4	11	4	2					Construcciones	235.000
3	26	4	11	4	2			22		Gastos de Capital	235.000
3	26	4	11	4	2			22	1	Moneda Nacional	235.000
3	27									Ruta Nacional N° A008 - Losa sobre Ex-Vías FCGBM - Empalme Avenida Belgrano - Santa Fe	16.173.190
3	27	4								SERVICIOS ECONOMICOS	16.173.190
3	27	4	11							Tesoro Nacional	16.173.190
3	27	4	11	4						Bienes de Uso	16.173.190
3	27	4	11	4	2					Construcciones	16.173.190
3	27	4	11	4	2			22		Gastos de Capital	16.173.190
3	27	4	11	4	2			22	1	Moneda Nacional	16.173.190
3	86									Ruta Nacional N° 23 - Valcheta - Pilcaniyeu	310.110.116
3	86	4								SERVICIOS ECONOMICOS	310.110.116
3	86	4	11							Tesoro Nacional	310.110.116
3	86	4	11	4						Bienes de Uso	310.110.116
3	86	4	11	4	2					Construcciones	310.110.116
3	86	4	11	4	2			22		Gastos de Capital	310.110.116
3	86	4	11	4	2			22	1	Moneda Nacional	310.110.116
3	87									Ruta Nacional N° 242 - Aduana - Límite con Chile	2.344.000
3	87	4								SERVICIOS ECONOMICOS	2.344.000

M.H. y F.P.  
16

41





**DISTRIBUCIÓN DE LÍMITES DEL GASTO**  
**ASIGNACIÓN DE CRÉDITOS DEL PROGRAMA 22**

SUBPR	PROY	FIN	F.F.	INC	PPAL	PAR	SPAR	ECON	MON	DENOMINACIÓN	IMPORTE
3	87	4	11							Tesoro Nacional	2.344.000
<b>3</b>	<b>87</b>	<b>4</b>	<b>11</b>	<b>4</b>						<b>Bienes de Uso</b>	<b>2.344.000</b>
3	87	4	11	4	2					Construcciones	2.344.000
3	87	4	11	4	2		22			Gastos de Capital	2.344.000
3	87	4	11	4	2		22	1		Moneda Nacional	2.344.000
<b>3</b>	<b>88</b>									<b>Rutas Nacionales N°3-281 Caleta Olivia-Gran Bajo San Julián-Pto. Deseado-Emp.Ruta Nacional N°3</b>	<b>7.525.000</b>
3	88	4								SERVICIOS ECONOMICOS	7.525.000
3	88	4	11							Tesoro Nacional	7.525.000
<b>3</b>	<b>88</b>	<b>4</b>	<b>11</b>	<b>4</b>						<b>Bienes de Uso</b>	<b>7.525.000</b>
3	88	4	11	4	2					Construcciones	7.525.000
3	88	4	11	4	2		22			Gastos de Capital	7.525.000
3	88	4	11	4	2		22	1		Moneda Nacional	7.525.000
<b>3</b>	<b>89</b>									<b>Ruta Nacional N° 149 - Las Flores - Iglesias</b>	<b>1.000</b>
3	89	4								SERVICIOS ECONOMICOS	1.000
3	89	4	11							Tesoro Nacional	1.000
<b>3</b>	<b>89</b>	<b>4</b>	<b>11</b>	<b>4</b>						<b>Bienes de Uso</b>	<b>1.000</b>
3	89	4	11	4	2					Construcciones	1.000
3	89	4	11	4	2		22			Gastos de Capital	1.000
3	89	4	11	4	2		22	1		Moneda Nacional	1.000
<b>4</b>										<b>Obras de Mejoramiento y Reposición de Rutas</b>	<b>1.057.631.074</b>
4	1									Rutas Varias - Rehabilitaciones Menores - Nacional	58.469.000
4	1	4								SERVICIOS ECONOMICOS	58.469.000
4	1	4	11							Tesoro Nacional	58.469.000
<b>4</b>	<b>1</b>	<b>4</b>	<b>11</b>	<b>4</b>						<b>Bienes de Uso</b>	<b>58.469.000</b>
4	1	4	11	4	2					Construcciones	58.469.000
4	1	4	11	4	2		22			Gastos de Capital	58.469.000
4	1	4	11	4	2		22	1		Moneda Nacional	58.469.000
<b>4</b>	<b>5</b>									<b>Ruta Nacional N° 40 - San Roque - Huaco (Obras Faltantes)</b>	<b>2.666.000</b>
4	5	4								SERVICIOS ECONOMICOS	2.666.000
4	5	4	11							Tesoro Nacional	2.666.000
<b>4</b>	<b>5</b>	<b>4</b>	<b>11</b>	<b>4</b>						<b>Bienes de Uso</b>	<b>2.666.000</b>

M.H. y F.P.  
16

4



DISTRIBUCIÓN DE LÍMITES DEL GASTO

ASIGNACIÓN DE CRÉDITOS DEL PROGRAMA 22

SUBPR	PROY	FIN	F.F.	INC	PPAL	PAR	SPAR	ECON	MON	DENOMINACIÓN	IMPORTE
4	5	4	11	4	2					Construcciones	2.666.000
4	5	4	11	4	2			22		Gastos de Capital	2.666.000
4	5	4	11	4	2			22	1	Moneda Nacional	2.666.000
4	23									<b>Ruta Nacional N° 234 San Martín de los Andes - Empalme Ruta Nacional N° 231</b>	<b>48.000</b>
4	23	4								SERVICIOS ECONOMICOS	48.000
4	23	4	11							Tesoro Nacional	48.000
4	23	4	11	4						<b>Bienes de Uso</b>	<b>48.000</b>
4	23	4	11	4	2					Construcciones	48.000
4	23	4	11	4	2			22		Gastos de Capital	48.000
4	23	4	11	4	2			22	1	Moneda Nacional	48.000
4	25									<b>Ruta Nacional N° 3 - La Matanza</b>	<b>429.000</b>
4	25	4								SERVICIOS ECONOMICOS	429.000
4	25	4	11							Tesoro Nacional	429.000
4	25	4	11	4						<b>Bienes de Uso</b>	<b>429.000</b>
4	25	4	11	4	2					Construcciones	429.000
4	25	4	11	4	2			22		Gastos de Capital	429.000
4	25	4	11	4	2			22	1	Moneda Nacional	429.000
4	29									<b>Ruta Nacional N° 3 - Comodoro Rivadavia - Rada Tilly - Km. 1886</b>	<b>472.000</b>
4	29	4								SERVICIOS ECONOMICOS	472.000
4	29	4	11							Tesoro Nacional	472.000
4	29	4	11	4						<b>Bienes de Uso</b>	<b>472.000</b>
4	29	4	11	4	2					Construcciones	472.000
4	29	4	11	4	2			22		Gastos de Capital	472.000
4	29	4	11	4	2			22	1	Moneda Nacional	472.000
4	30									<b>Ruta Nacional N° 3 - Acceso a Rada Tilly - Caleta Olivia - Sección I</b>	<b>124.752.960</b>
4	30	4								SERVICIOS ECONOMICOS	124.752.960
4	30	4	11							Tesoro Nacional	124.752.960
4	30	4	11	4						<b>Bienes de Uso</b>	<b>124.752.960</b>
4	30	4	11	4	2					Construcciones	124.752.960
4	30	4	11	4	2			22		Gastos de Capital	124.752.960
4	30	4	11	4	2			22	1	Moneda Nacional	124.752.960
4	31									<b>Ruta Nacional N° 3 - Acceso a Rada Tilly - Caleta Olivia - Sección II</b>	<b>135.436.608</b>

M.H. y F.P.  
16

11

**DISTRIBUCIÓN DE LÍMITES DEL GASTO**  
**ASIGNACIÓN DE CRÉDITOS DEL PROGRAMA 22**



SUBPR	PROY	FIN	F.F.	INC	PPAL	PAR	SPAR	ECON	MON	DENOMINACIÓN	IMPORTE
-------	------	-----	------	-----	------	-----	------	------	-----	--------------	---------


4	31	4								SERVICIOS ECONOMICOS	135.436.608
4	31	4	11							Tesoro Nacional	135.436.608
4	31	4	11	4						<b>Bienes de Uso</b>	<b>135.436.608</b>
4	31	4	11	4	2					Construcciones	135.436.608
4	31	4	11	4	2		22			Gastos de Capital	135.436.608
4	31	4	11	4	2		22	1		Moneda Nacional	135.436.608
4	39									<b>Ruta Nacional N° 38 - Río Marapa - Principio de Autopista Sección III</b>	<b>1.000</b>
4	39	4								SERVICIOS ECONOMICOS	1.000
4	39	4	11							Tesoro Nacional	1.000
4	39	4	11	4						<b>Bienes de Uso</b>	<b>1.000</b>
4	39	4	11	4	2					Construcciones	1.000
4	39	4	11	4	2		22			Gastos de Capital	1.000
4	39	4	11	4	2		22	1		Moneda Nacional	1.000
4	41									<b>Ruta Nacional N° 158 - Variante Paso por Villa María</b>	<b>114.075.012</b>
4	41	4								SERVICIOS ECONOMICOS	114.075.012
4	41	4	11							Tesoro Nacional	114.075.012
4	41	4	11	4						<b>Bienes de Uso</b>	<b>114.075.012</b>
4	41	4	11	4	2					Construcciones	114.075.012
4	41	4	11	4	2		22			Gastos de Capital	114.075.012
4	41	4	11	4	2		22	1		Moneda Nacional	114.075.012
4	42									<b>Ruta Nacional N° 40 Sur - Limite con Chubut - Perito Moreno</b>	<b>382.000</b>
4	42	4								SERVICIOS ECONOMICOS	382.000
4	42	4	11							Tesoro Nacional	382.000
4	42	4	11	4						<b>Bienes de Uso</b>	<b>382.000</b>
4	42	4	11	4	2					Construcciones	382.000
4	42	4	11	4	2		22			Gastos de Capital	382.000
4	42	4	11	4	2		22	1		Moneda Nacional	382.000
4	45									<b>Ruta Nacional N° 7 - San Martín - Mendoza - Acceso Este a Ciudad de Mendoza</b>	<b>21.000</b>
4	45	4								SERVICIOS ECONOMICOS	21.000
4	45	4	11							Tesoro Nacional	21.000
4	45	4	11	4						<b>Bienes de Uso</b>	<b>21.000</b>
4	45	4	11	4	2					Construcciones	21.000

M.H. y F.P.  
16

A

DISTRIBUCIÓN DE LÍMITES DEL GASTO

ASIGNACIÓN DE CRÉDITOS DEL PROGRAMA 22



SUBPR	PROY	FIN	F.F.	INC	PPAL	PAR	SPAR	ECON	MON	DENOMINACIÓN	IMPORTE
4	45	4	11	4	2			22		Gastos de Capital	21.000
4	45	4	11	4	2			22	1	Moneda Nacional	21.000
4	46									<b>Ruta Nacional N° 9 - Villa María - Pilar - Autopista Rosario - Córdoba</b>	<b>2.441.000</b>
4	46	4								SERVICIOS ECONOMICOS	2.441.000
4	46	4	11							Tesoro Nacional	2.441.000
4	46	4	11	4						<b>Bienes de Uso</b>	<b>2.441.000</b>
4	46	4	11	4	2					Construcciones	2.441.000
4	46	4	11	4	2			22		Gastos de Capital	2.441.000
4	46	4	11	4	2			22	1	Moneda Nacional	2.441.000
4	47									<b>Ruta Provincial N° 6 - Campana - La Plata - Secciones I - II - III - IV - V</b>	<b>319.000</b>
4	47	4								SERVICIOS ECONOMICOS	319.000
4	47	4	11							Tesoro Nacional	319.000
4	47	4	11	4						<b>Bienes de Uso</b>	<b>319.000</b>
4	47	4	11	4	2					Construcciones	319.000
4	47	4	11	4	2			22		Gastos de Capital	319.000
4	47	4	11	4	2			22	1	Moneda Nacional	319.000
4	50									<b>Ruta Nacional N° 234 - San Martín de los Andes - Empalme Ruta N° 231 - Sección III</b>	<b>1.000</b>
4	50	4								SERVICIOS ECONOMICOS	1.000
4	50	4	11							Tesoro Nacional	1.000
4	50	4	11	4						<b>Bienes de Uso</b>	<b>1.000</b>
4	50	4	11	4	2					Construcciones	1.000
4	50	4	11	4	2			22		Gastos de Capital	1.000
4	50	4	11	4	2			22	1	Moneda Nacional	1.000
4	51									<b>Ruta Nacional N° 3 - Variante Caleta Olivia</b>	<b>69.944.667</b>
4	51	4								SERVICIOS ECONOMICOS	69.944.667
4	51	4	11							Tesoro Nacional	69.944.667
4	51	4	11	4						<b>Bienes de Uso</b>	<b>69.944.667</b>
4	51	4	11	4	2					Construcciones	69.944.667
4	51	4	11	4	2			22		Gastos de Capital	69.944.667
4	51	4	11	4	2			22	1	Moneda Nacional	69.944.667
4	58									<b>Ruta Nacional N° 12 - La Paz - Esquina (Obra Faltante en Puentes)</b>	<b>1.000</b>

M.H. y F.P.  
16

*(Handwritten mark)*


**DISTRIBUCIÓN DE LÍMITES DEL GASTO**  
**ASIGNACIÓN DE CRÉDITOS DEL PROGRAMA 22**



SUBPR	PROY	FIN	F.F.	INC	PPAL	PAR	SPAR	ECON	MON	DENOMINACIÓN	IMPORTE
4	58	4								SERVICIOS ECONOMICOS	1.000
4	58	4	11							Tesoro Nacional	1.000
4	58	4	11	4						<b>Bienes de Uso</b>	<b>1.000</b>
4	58	4	11	4	2					Construcciones	1.000
4	58	4	11	4	2			22		Gastos de Capital	1.000
4	58	4	11	4	2			22	1	Moneda Nacional	1.000
4	62									<b>Ruta Provincial S/N° - Acceso a Ranchos desde Ruta Provincial N° 29</b>	<b>5.000</b>
4	62	4								SERVICIOS ECONOMICOS	5.000
4	62	4	11							Tesoro Nacional	5.000
4	62	4	11	4						<b>Bienes de Uso</b>	<b>5.000</b>
4	62	4	11	4	2					Construcciones	5.000
4	62	4	11	4	2			22		Gastos de Capital	5.000
4	62	4	11	4	2			22	1	Moneda Nacional	5.000
4	64									<b>Ruta Nacional N°81 Las Lomitas-Empalme Ruta Nacional N°34 Sección V Coronel Juan Sola - Los Blancos</b>	<b>4.114.000</b>
4	64	4								SERVICIOS ECONOMICOS	4.114.000
4	64	4	11							Tesoro Nacional	4.114.000
4	64	4	11	4						<b>Bienes de Uso</b>	<b>4.114.000</b>
4	64	4	11	4	2					Construcciones	4.114.000
4	64	4	11	4	2			22		Gastos de Capital	4.114.000
4	64	4	11	4	2			22	1	Moneda Nacional	4.114.000
4	70									<b>Ruta Nacional S/N° - Ruta Parque Nacional Los Glaciares - Accesos</b>	<b>1.000</b>
4	70	4								SERVICIOS ECONOMICOS	1.000
4	70	4	11							Tesoro Nacional	1.000
4	70	4	11	4						<b>Bienes de Uso</b>	<b>1.000</b>
4	70	4	11	4	2					Construcciones	1.000
4	70	4	11	4	2			22		Gastos de Capital	1.000
4	70	4	11	4	2			22	1	Moneda Nacional	1.000
4	72									<b>Ruta Nacional N° 40 - Tramo Tres Lagos - Empalme Ruta Provincial N° 11 Sección I - Tres Lagos</b>	<b>1.846.000</b>
4	72	4								SERVICIOS ECONOMICOS	1.846.000
4	72	4	11							Tesoro Nacional	1.846.000
4	72	4	11	4						<b>Bienes de Uso</b>	<b>1.846.000</b>
4	72	4	11	4	2					Construcciones	1.846.000

M.H. y F.P.  
16

Δ



**DISTRIBUCIÓN DE LÍMITES DEL GASTO**  
**ASIGNACIÓN DE CRÉDITOS DEL PROGRAMA 22**

SUBPR	PROY	FIN	F.F.	INC	PPAL	PAR	SPAR	ECON	MON	DENOMINACIÓN	IMPORTE
4	72	4	11	4	2			22		Gastos de Capital	1.846.000
4	72	4	11	4	2			22	1	Moneda Nacional	1.846.000
4	74									<b>Ruta Nacional N° 40 - Empalme Ruta Provincial N° 11 - El Cerrito - Sección I - El Cerrito Km. 34</b>	<b>1.000</b>
4	74	4								SERVICIOS ECONOMICOS	1.000
4	74	4	11							Tesoro Nacional	1.000
4	74	4	11	4						<b>Bienes de Uso</b>	<b>1.000</b>
4	74	4	11	4	2					Construcciones	1.000
4	74	4	11	4	2			22		Gastos de Capital	1.000
4	74	4	11	4	2			22	1	Moneda Nacional	1.000
4	81									<b>Ruta Nacional N° 7 - Variante Laguna La Picasa - Km. 380 - Km. 390,5</b>	<b>158.000</b>
4	81	4								SERVICIOS ECONOMICOS	158.000
4	81	4	11							Tesoro Nacional	158.000
4	81	4	11	4						<b>Bienes de Uso</b>	<b>158.000</b>
4	81	4	11	4	2					Construcciones	158.000
4	81	4	11	4	2			22		Gastos de Capital	158.000
4	81	4	11	4	2			22	1	Moneda Nacional	158.000
4	82									<b>Autopista Rosario - Córdoba</b>	<b>2.997.000</b>
4	82	4								SERVICIOS ECONOMICOS	2.997.000
4	82	4	11							Tesoro Nacional	2.997.000
4	82	4	11	4						<b>Bienes de Uso</b>	<b>2.997.000</b>
4	82	4	11	4	2					Construcciones	2.997.000
4	82	4	11	4	2			22		Gastos de Capital	2.997.000
4	82	4	11	4	2			22	1	Moneda Nacional	2.997.000
4	84									<b>Ruta Nacional N° 95 - Empalme Ruta Nacional N° 81 - Límite con Chaco</b>	<b>1.000</b>
4	84	4								SERVICIOS ECONOMICOS	1.000
4	84	4	11							Tesoro Nacional	1.000
4	84	4	11	4						<b>Bienes de Uso</b>	<b>1.000</b>
4	84	4	11	4	2					Construcciones	1.000
4	84	4	11	4	2			22		Gastos de Capital	1.000
4	84	4	11	4	2			22	1	Moneda Nacional	1.000
4	85									<b>Ruta Nacional N° 89 - Suncho Corral - Empalme Ruta Nacional N° 34</b>	<b>1.000</b>

M.H. y F.P.  
16

21

DISTRIBUCIÓN DE LÍMITES DEL GASTO

ASIGNACIÓN DE CRÉDITOS DEL PROGRAMA 22



SUBPR	PROY	FIN	F.F.	INC	PPAL	PAR	SPAR	ECON	MON	DENOMINACIÓN	IMPORTE
4	85	4								SERVICIOS ECONOMICOS	1.000
4	85	4	11							Tesoro Nacional	1.000
4	85	4	11	4						<b>Bienes de Uso</b>	<b>1.000</b>
4	85	4	11	4	2					Construcciones	1.000
4	85	4	11	4	2			22		Gastos de Capital	1.000
4	85	4	11	4	2			22	1	Moneda Nacional	1.000
4	86									<b>Ruta Nacional N° 98 - Límite Santa Fe - Bandera - Km. 180,79 - Km. 226,87</b>	<b>1.000</b>
4	86	4								SERVICIOS ECONOMICOS	1.000
4	86	4	11							Tesoro Nacional	1.000
4	86	4	11	4						<b>Bienes de Uso</b>	<b>1.000</b>
4	86	4	11	4	2					Construcciones	1.000
4	86	4	11	4	2			22		Gastos de Capital	1.000
4	86	4	11	4	2			22	1	Moneda Nacional	1.000
4	87									<b>Ruta Nacional N° 40 Sur - Malargüe - Límite con Neuquén - Barrancas Sección II</b>	<b>83.692.333</b>
4	87	4								SERVICIOS ECONOMICOS	83.692.333
4	87	4	11							Tesoro Nacional	25.107.700
4	87	4	11	4						<b>Bienes de Uso</b>	<b>25.107.700</b>
4	87	4	11	4	2					Construcciones	25.107.700
4	87	4	11	4	2			22		Gastos de Capital	25.107.700
4	87	4	11	4	2			22	1	Moneda Nacional	25.107.700
4	87	4	22							Crédito Externo	58.584.633
4	87	4	22	4						<b>Bienes de Uso</b>	<b>58.584.633</b>
4	87	4	22	4	2					Construcciones	58.584.633
4	87	4	22	4	2			22		Gastos de Capital	58.584.633
4	87	4	22	4	2			22	1	Moneda Nacional	58.584.633
4	88									<b>Ruta Nacional N° 40 Sur - Malargüe - Límite con Neuquén - Barrancas Sección III</b>	<b>98.833.333</b>
4	88	4								SERVICIOS ECONOMICOS	98.833.333
4	88	4	11							Tesoro Nacional	29.650.000
4	88	4	11	4						<b>Bienes de Uso</b>	<b>29.650.000</b>
4	88	4	11	4	2					Construcciones	29.650.000
4	88	4	11	4	2			22		Gastos de Capital	29.650.000
4	88	4	11	4	2			22	1	Moneda Nacional	29.650.000
4	88	4	22							Crédito Externo	69.183.333
4	88	4	22	4						<b>Bienes de Uso</b>	<b>69.183.333</b>
4	88	4	22	4	2					Construcciones	69.183.333

M.H. y F.P.  
16

4




**DISTRIBUCIÓN DE LÍMITES DEL GASTO**  
**ASIGNACIÓN DE CRÉDITOS DEL PROGRAMA 22**

SUBPR	PROY	FIN	F.F.	INC	PPAL	PAR	SPAR	ECON	MON	DENOMINACIÓN	IMPORTE
4	88	4	22	4	2			22		Gastos de Capital	69.183.333
4	88	4	22	4	2			22	1	Moneda Nacional	69.183.333
4	89									<b>Ruta Nacional N° 288 - Piedrabuena - Tres Lagos</b>	<b>191.995.272</b>
4	89	4								SERVICIOS ECONOMICOS	191.995.272
4	89	4	11							Tesoro Nacional	191.995.272
4	89	4	11	4						<b>Bienes de Uso</b>	<b>191.995.272</b>
4	89	4	11	4	2					Construcciones	191.995.272
4	89	4	11	4	2			22		Gastos de Capital	191.995.272
4	89	4	11	4	2			22	1	Moneda Nacional	191.995.272
4	90									<b>Ruta Nacional N° 3 - Acceso Sur a Caleta Olivia</b>	<b>88.889</b>
4	90	4								SERVICIOS ECONOMICOS	88.889
4	90	4	11							Tesoro Nacional	88.889
4	90	4	11	4						<b>Bienes de Uso</b>	<b>88.889</b>
4	90	4	11	4	2					Construcciones	88.889
4	90	4	11	4	2			22		Gastos de Capital	88.889
4	90	4	11	4	2			22	1	Moneda Nacional	88.889
4	93									<b>Ruta Nacional N° 40 - Perito Moreno - Bajo Caracoles - Sección III: km. 89 - Bajo Caracoles</b>	<b>1.000</b>
4	93	4								SERVICIOS ECONOMICOS	1.000
4	93	4	11							Tesoro Nacional	1.000
4	93	4	11	4						<b>Bienes de Uso</b>	<b>1.000</b>
4	93	4	11	4	2					Construcciones	1.000
4	93	4	11	4	2			22		Gastos de Capital	1.000
4	93	4	11	4	2			22	1	Moneda Nacional	1.000
4	94									<b>Ruta Nacional N° 3 - Gran Bajo San Julián - Río Gallegos</b>	<b>16.000</b>
4	94	4								SERVICIOS ECONOMICOS	16.000
4	94	4	11							Tesoro Nacional	16.000
4	94	4	11	4						<b>Bienes de Uso</b>	<b>16.000</b>
4	94	4	11	4	2					Construcciones	16.000
4	94	4	11	4	2			22		Gastos de Capital	16.000
4	94	4	11	4	2			22	1	Moneda Nacional	16.000
4	95									<b>Ruta Nacional N° 40 Sur - Perito Moreno - Bajo Caracoles</b>	<b>482.000</b>

M.H. y F.P.  
16

4






**DISTRIBUCIÓN DE LÍMITES DEL GASTO**  
**ASIGNACIÓN DE CRÉDITOS DEL PROGRAMA 22**

SUBPR	PROY	FIN	F.F.	INC	PPAL	PAR	SPAR	ECON	MON	DENOMINACIÓN	IMPORTE
4	95	4								SERVICIOS ECONOMICOS	482.000
4	95	4	11							Tesoro Nacional	482.000
<b>4</b>	<b>95</b>	<b>4</b>	<b>11</b>	<b>4</b>						<b>Bienes de Uso</b>	<b>482.000</b>
4	95	4	11	4	2					Construcciones	482.000
4	95	4	11	4	2			22		Gastos de Capital	482.000
4	95	4	11	4	2			22	1	Moneda Nacional	482.000
<b>4</b>	<b>96</b>									<b>Ruta Nacional N° 40 Sur - Bajo Caracoles - Tres Lagos</b>	<b>140.211.000</b>
4	96	4								SERVICIOS ECONOMICOS	140.211.000
4	96	4	11							Tesoro Nacional	140.211.000
<b>4</b>	<b>96</b>	<b>4</b>	<b>11</b>	<b>4</b>						<b>Bienes de Uso</b>	<b>140.211.000</b>
4	96	4	11	4	2					Construcciones	140.211.000
4	96	4	11	4	2			22		Gastos de Capital	140.211.000
4	96	4	11	4	2			22	1	Moneda Nacional	140.211.000
<b>4</b>	<b>97</b>									<b>Ruta Provincial N° 12 - Empalme Ruta Provincial N° 25 - Pico Truncado - Provincia de Santa Cruz</b>	<b>5.744.000</b>
4	97	4								SERVICIOS ECONOMICOS	5.744.000
4	97	4	11							Tesoro Nacional	5.744.000
<b>4</b>	<b>97</b>	<b>4</b>	<b>11</b>	<b>4</b>						<b>Bienes de Uso</b>	<b>5.744.000</b>
4	97	4	11	4	2					Construcciones	5.744.000
4	97	4	11	4	2			22		Gastos de Capital	5.744.000
4	97	4	11	4	2			22	1	Moneda Nacional	5.744.000
<b>4</b>	<b>98</b>									<b>Ruta Nacional N° 40 - 28 de Noviembre - Rospentek - Puente de Acceso a Rospentek y Pavimentación en Av. 28 de Noviembre</b>	<b>17.982.000</b>
4	98	4								SERVICIOS ECONOMICOS	17.982.000
4	98	4	11							Tesoro Nacional	17.982.000
<b>4</b>	<b>98</b>	<b>4</b>	<b>11</b>	<b>4</b>						<b>Bienes de Uso</b>	<b>17.982.000</b>
4	98	4	11	4	2					Construcciones	17.982.000
4	98	4	11	4	2			22		Gastos de Capital	17.982.000
4	98	4	11	4	2			22	1	Moneda Nacional	17.982.000
<b>4</b>	<b>99</b>									<b>Ruta Nacional N° 40 Sur - Tres Lagos - Empalme Ruta Provincial N° 11 - Sección II: km. 50 - Km. 86</b>	<b>1.000</b>
4	99	4								SERVICIOS ECONOMICOS	1.000

M.H. y F.P.  
16

4



DISTRIBUCIÓN DE LÍMITES DEL GASTO

ASIGNACIÓN DE CRÉDITOS DEL PROGRAMA 22


SUBPR	PROY	FIN	F.F.	INC	PPAL	PAR	SPAR	ECON	MON	DENOMINACIÓN	IMPORTE
4	99	4	11							Tesoro Nacional	1.000
4	99	4	11	4						<b>Bienes de Uso</b>	<b>1.000</b>
4	99	4	11	4	2					Construcciones	1.000
4	99	4	11	4	2			22		Gastos de Capital	1.000
4	99	4	11	4	2			22	1	Moneda Nacional	1.000
5										<b>Obras por Concesión sin Peaje (COT)</b>	<b>4.585.571</b>
5	1									<b>Ruta Nacional N° 11 - Arroyo 11 Corredor 28 Resistencia - Límite con Paraguay - Empalme Ruta N° 11 - Puerto Pilcomayo</b>	<b>4.584.571</b>
5	1	4								SERVICIOS ECONOMICOS	4.584.571
5	1	4	11							Tesoro Nacional	4.584.571
5	1	4	11	4						<b>Bienes de Uso</b>	<b>4.584.571</b>
5	1	4	11	4	2					Construcciones	4.584.571
5	1	4	11	4	2			22		Gastos de Capital	4.584.571
5	1	4	11	4	2			22	1	Moneda Nacional	4.584.571
5	2									<b>Ruta Nacional N° 33 - Corredor 31 - Bahía Blanca - Empalme Ruta Nacional N° 5</b>	<b>1.000</b>
5	2	4								SERVICIOS ECONOMICOS	1.000
5	2	4	11							Tesoro Nacional	1.000
5	2	4	11	4						<b>Bienes de Uso</b>	<b>1.000</b>
5	2	4	11	4	2					Construcciones	1.000
5	2	4	11	4	2			22		Gastos de Capital	1.000
5	2	4	11	4	2			22	1	Moneda Nacional	1.000
6										<b>Obras Mejoramiento y Reconstrucción en Puentes</b>	<b>157.309.465</b>
6	3									<b>Ruta Nacional N° 12 - Esquina - Goya - Puente sobre 1° Aliviador Río Corrientes</b>	<b>10.288.941</b>
6	3	4								SERVICIOS ECONOMICOS	10.288.941
6	3	4	11							Tesoro Nacional	10.288.941
6	3	4	11	4						<b>Bienes de Uso</b>	<b>10.288.941</b>
6	3	4	11	4	2					Construcciones	10.288.941
6	3	4	11	4	2			22		Gastos de Capital	10.288.941
6	3	4	11	4	2			22	1	Moneda Nacional	10.288.941
6	4									<b>Ruta Nacional N° 12 - Goya - San Roque (Puente obre Río Batelito) - Progresiva 735,68</b>	<b>10.051.875</b>

M.H. y F.P.  
16

A

DISTRIBUCIÓN DE LÍMITES DEL GASTO

ASIGNACIÓN DE CRÉDITOS DEL PROGRAMA 22



SUBPR	PROY	FIN	F.F.	INC	PPAL	PAR	SPAR	ECON	MON	DENOMINACIÓN	IMPORTE
6	4	4								SERVICIOS ECONOMICOS	10.051.875
6	4	4	11							Tesoro Nacional	10.051.875
6	4	4	11	4						<b>Bienes de Uso</b>	<b>10.051.875</b>
6	4	4	11	4	2					Construcciones	10.051.875
6	4	4	11	4	2			22		Gastos de Capital	10.051.875
6	4	4	11	4	2			22	1	Moneda Nacional	10.051.875
6	5									<b>Puente sobre Río Miriñay - Corrientes</b>	<b>300.000</b>
6	5	4								SERVICIOS ECONOMICOS	300.000
6	5	4	11							Tesoro Nacional	300.000
6	5	4	11	4						<b>Bienes de Uso</b>	<b>300.000</b>
6	5	4	11	4	2					Construcciones	300.000
6	5	4	11	4	2			22		Gastos de Capital	300.000
6	5	4	11	4	2			22	1	Moneda Nacional	300.000
6	12									<b>Ruta Nacional N° 11 - Puente sobre Río San Lorenzo</b>	<b>18.889</b>
6	12	4								SERVICIOS ECONOMICOS	18.889
6	12	4	11							Tesoro Nacional	18.889
6	12	4	11	4						<b>Bienes de Uso</b>	<b>18.889</b>
6	12	4	11	4	2					Construcciones	18.889
6	12	4	11	4	2			22		Gastos de Capital	18.889
6	12	4	11	4	2			22	1	Moneda Nacional	18.889
6	13									<b>Ruta Nacional N°11 - Rosario - Santa Fe - Puente sobre Canal Serodino</b>	<b>1.000</b>
6	13	4								SERVICIOS ECONOMICOS	1.000
6	13	4	11							Tesoro Nacional	1.000
6	13	4	11	4						<b>Bienes de Uso</b>	<b>1.000</b>
6	13	4	11	4	2					Construcciones	1.000
6	13	4	11	4	2			22		Gastos de Capital	1.000
6	13	4	11	4	2			22	1	Moneda Nacional	1.000
6	14									<b>Ruta Nacional N° 11 - Rosario - Santa Fe - Puente sobre Río Colastiné - Progresiva 413,87</b>	<b>1.000</b>
6	14	4								SERVICIOS ECONOMICOS	1.000
6	14	4	11							Tesoro Nacional	1.000
6	14	4	11	4						<b>Bienes de Uso</b>	<b>1.000</b>
6	14	4	11	4	2					Construcciones	1.000
6	14	4	11	4	2			22		Gastos de Capital	1.000

M.H. y F.P.  
16

4




DISTRIBUCIÓN DE LÍMITES DEL GASTO

ASIGNACIÓN DE CRÉDITOS DEL PROGRAMA 22

SUBPR	PROY	FIN	F.F.	INC	PPAL	PAR	SPAR	ECON	MON	DENOMINACIÓN	IMPORTE
6	14	4	11	4	2			22	1	Moneda Nacional	1.000
6	15									Ruta Nacional N° 11 - Rosario - Santa Fe (Puente sobre Arroyo 3° Coronda) - Progresiva 415,52	1.022.143
6	15	4								SERVICIOS ECONOMICOS	1.022.143
6	15	4	11							Tesoro Nacional	1.022.143
6	15	4	11	4						Bienes de Uso	1.022.143
6	15	4	11	4	2					Construcciones	1.022.143
6	15	4	11	4	2			22		Gastos de Capital	1.022.143
6	15	4	11	4	2			22	1	Moneda Nacional	1.022.143
6	16									Ruta Nacional N° 11 - Rosario - Santa Fe (Puente sobre Arroyo 2° Coronda) - Progresiva 416,67	2.000
6	16	4								SERVICIOS ECONOMICOS	2.000
6	16	4	11							Tesoro Nacional	2.000
6	16	4	11	4						Bienes de Uso	2.000
6	16	4	11	4	2					Construcciones	2.000
6	16	4	11	4	2			22		Gastos de Capital	2.000
6	16	4	11	4	2			22	1	Moneda Nacional	2.000
6	17									Ruta Nacional N° 11 - Rosario - Santa Fe (Puente sobre Arroyo 1° Coronda) - Progresiva 417,14	1.000
6	17	4								SERVICIOS ECONOMICOS	1.000
6	17	4	11							Tesoro Nacional	1.000
6	17	4	11	4						Bienes de Uso	1.000
6	17	4	11	4	2					Construcciones	1.000
6	17	4	11	4	2			22		Gastos de Capital	1.000
6	17	4	11	4	2			22	1	Moneda Nacional	1.000
6	18									Ruta Nacional N° 11 - Rosario - Santa Fe (Puente sobre Arroyo Matadero) - Progresiva 425,54	12.667
6	18	4								SERVICIOS ECONOMICOS	12.667
6	18	4	11							Tesoro Nacional	12.667
6	18	4	11	4						Bienes de Uso	12.667
6	18	4	11	4	2					Construcciones	12.667
6	18	4	11	4	2			22		Gastos de Capital	12.667
6	18	4	11	4	2			22	1	Moneda Nacional	12.667

M.H. y F.P.  
16



**DISTRIBUCIÓN DE LÍMITES DEL GASTO**  
**ASIGNACIÓN DE CRÉDITOS DEL PROGRAMA 22**


SUBPR	PROY	FIN	F.F.	INC	PPAL	PAR	SPAR	ECON	MON	DENOMINACIÓN	IMPORTE
6	19									Ruta Nacional N° 11 - Rosario - Santa Fe (Puente sobre Arroyo Bragado) - Progresiva 429,95	16.222
6	19	4								SERVICIOS ECONOMICOS	16.222
6	19	4	11							Tesoro Nacional	16.222
6	19	4	11	4						Bienes de Uso	16.222
6	19	4	11	4	2					Construcciones	16.222
6	19	4	11	4	2			22		Gastos de Capital	16.222
6	19	4	11	4	2			22	1	Moneda Nacional	16.222
6	20									Ruta Nacional N° 11 - Rosario - Santa Fe (Puente sobre Arroyo de los Padres) - Progresiva 443,03	13.000
6	20	4								SERVICIOS ECONOMICOS	13.000
6	20	4	11							Tesoro Nacional	13.000
6	20	4	11	4						Bienes de Uso	13.000
6	20	4	11	4	2					Construcciones	13.000
6	20	4	11	4	2			22		Gastos de Capital	13.000
6	20	4	11	4	2			22	1	Moneda Nacional	13.000
6	21									Ruta Nacional N° 35 - Villa Mackena - Holmberg (Puente sobre Arroyo El Gato) - Progresiva 670,07	3.029.333
6	21	4								SERVICIOS ECONOMICOS	3.029.333
6	21	4	11							Tesoro Nacional	3.029.333
6	21	4	11	4						Bienes de Uso	3.029.333
6	21	4	11	4	2					Construcciones	3.029.333
6	21	4	11	4	2			22		Gastos de Capital	3.029.333
6	21	4	11	4	2			22	1	Moneda Nacional	3.029.333
6	22									Puente sobre Arroyo San Miguel	1.000
6	22	4								SERVICIOS ECONOMICOS	1.000
6	22	4	11							Tesoro Nacional	1.000
6	22	4	11	4						Bienes de Uso	1.000
6	22	4	11	4	2					Construcciones	1.000
6	22	4	11	4	2			22		Gastos de Capital	1.000
6	22	4	11	4	2			22	1	Moneda Nacional	1.000
6	24									Puente sobre Río Malargüe	14.054.000
6	24	4								SERVICIOS ECONOMICOS	14.054.000

M.H. y F.P.  
 16

11

DISTRIBUCIÓN DE LÍMITES DEL GASTO

ASIGNACIÓN DE CRÉDITOS DEL PROGRAMA 22



SUBPR	PROY	FIN	F.F.	INC	PPAL	PAR	SPAR	ECON	MON	DENOMINACIÓN	IMPORTE
6	24	4	11							Tesoro Nacional	14.054.000
6	24	4	11	4						<b>Bienes de Uso</b>	<b>14.054.000</b>
6	24	4	11	4	2					Construcciones	14.054.000
6	24	4	11	4	2			22		Gastos de Capital	14.054.000
6	24	4	11	4	2			22	1	Moneda Nacional	14.054.000
6	25									<b>Puente sobre Río Aluminé</b>	<b>18.886.250</b>
6	25	4								SERVICIOS ECONOMICOS	18.886.250
6	25	4	11							Tesoro Nacional	18.886.250
6	25	4	11	4						<b>Bienes de Uso</b>	<b>18.886.250</b>
6	25	4	11	4	2					Construcciones	18.886.250
6	25	4	11	4	2			22		Gastos de Capital	18.886.250
6	25	4	11	4	2			22	1	Moneda Nacional	18.886.250
6	26									<b>Puente sobre Arroyo Comallo</b>	<b>21.111</b>
6	26	4								SERVICIOS ECONOMICOS	21.111
6	26	4	11							Tesoro Nacional	21.111
6	26	4	11	4						<b>Bienes de Uso</b>	<b>21.111</b>
6	26	4	11	4	2					Construcciones	21.111
6	26	4	11	4	2			22		Gastos de Capital	21.111
6	26	4	11	4	2			22	1	Moneda Nacional	21.111
6	27									<b>Puente sobre Río Pilcaniyeu</b>	<b>250.000</b>
6	27	4								SERVICIOS ECONOMICOS	250.000
6	27	4	11							Tesoro Nacional	250.000
6	27	4	11	4						<b>Bienes de Uso</b>	<b>250.000</b>
6	27	4	11	4	2					Construcciones	250.000
6	27	4	11	4	2			22		Gastos de Capital	250.000
6	27	4	11	4	2			22	1	Moneda Nacional	250.000
6	28									<b>Ruta Nacional N° 34 - San Pedro - Calilegua (Puente sobre Río San Lorenzo) - Progresiva 1245,5</b>	<b>71.000</b>
6	28	4								SERVICIOS ECONOMICOS	71.000
6	28	4	11							Tesoro Nacional	71.000
6	28	4	11	4						<b>Bienes de Uso</b>	<b>71.000</b>
6	28	4	11	4	2					Construcciones	71.000
6	28	4	11	4	2			22		Gastos de Capital	71.000
6	28	4	11	4	2			22	1	Moneda Nacional	71.000

M.H. y F.P.  
16



**DISTRIBUCIÓN DE LÍMITES DEL GASTO**  
**ASIGNACIÓN DE CRÉDITOS DEL PROGRAMA 22**

SUBPR	PROY	FIN	F.F.	INC	PPAL	PAR	SPAR	ECON	MON	DENOMINACIÓN	IMPORTE
6	32									<b>Puente sobre Arroyo San Antonio</b>	<b>41.111</b>
6	32	4								SERVICIOS ECONOMICOS	41.111
6	32	4	11							Tesoro Nacional	41.111
6	32	4	11	4						<b>Bienes de Uso</b>	<b>41.111</b>
6	32	4	11	4	2					Construcciones	41.111
6	32	4	11	4	2			22		Gastos de Capital	41.111
6	32	4	11	4	2			22	1	Moneda Nacional	41.111
6	33									<b>Puente sobre Río Graneros</b>	<b>24.444</b>
6	33	4								SERVICIOS ECONOMICOS	24.444
6	33	4	11							Tesoro Nacional	24.444
6	33	4	11	4						<b>Bienes de Uso</b>	<b>24.444</b>
6	33	4	11	4	2					Construcciones	24.444
6	33	4	11	4	2			22		Gastos de Capital	24.444
6	33	4	11	4	2			22	1	Moneda Nacional	24.444
6	34									<b>Puente sobre Arroyo El Chileno</b>	<b>17.822</b>
6	34	4								SERVICIOS ECONOMICOS	17.822
6	34	4	11							Tesoro Nacional	17.822
6	34	4	11	4						<b>Bienes de Uso</b>	<b>17.822</b>
6	34	4	11	4	2					Construcciones	17.822
6	34	4	11	4	2			22		Gastos de Capital	17.822
6	34	4	11	4	2			22	1	Moneda Nacional	17.822
6	39									<b>Puente sobre Río Saladillo</b>	<b>33.333</b>
6	39	4								SERVICIOS ECONOMICOS	33.333
6	39	4	11							Tesoro Nacional	33.333
6	39	4	11	4						<b>Bienes de Uso</b>	<b>33.333</b>
6	39	4	11	4	2					Construcciones	33.333
6	39	4	11	4	2			22		Gastos de Capital	33.333
6	39	4	11	4	2			22	1	Moneda Nacional	33.333
6	41									<b>Puente sobre Río Perico y Arroyos</b>	<b>10.998.000</b>
6	41	4								SERVICIOS ECONOMICOS	10.998.000
6	41	4	11							Tesoro Nacional	10.998.000
6	41	4	11	4						<b>Bienes de Uso</b>	<b>10.998.000</b>
6	41	4	11	4	2					Construcciones	10.998.000

M.H. y F.P.  
16

1

DISTRIBUCIÓN DE LÍMITES DEL GASTO

ASIGNACIÓN DE CRÉDITOS DEL PROGRAMA 22




SUBPR	PROY	FIN	F.F.	INC	PPAL	PAR	SPAR	ECON	MON	DENOMINACIÓN	IMPORTE
6	41	4	11	4	2			22		Gastos de Capital	10.998.000
6	41	4	11	4	2			22	1	Moneda Nacional	10.998.000
6	42									<b>Puente sobre Río Ambascachi</b>	<b>16.667</b>
6	42	4								SERVICIOS ECONOMICOS	16.667
6	42	4	11							Tesoro Nacional	16.667
6	42	4	11	4						<b>Bienes de Uso</b>	<b>16.667</b>
6	42	4	11	4	2					Construcciones	16.667
6	42	4	11	4	2			22		Gastos de Capital	16.667
6	42	4	11	4	2			22	1	Moneda Nacional	16.667
6	43									<b>Puente sobre Río La Viña</b>	<b>22.222</b>
6	43	4								SERVICIOS ECONOMICOS	22.222
6	43	4	11							Tesoro Nacional	22.222
6	43	4	11	4						<b>Bienes de Uso</b>	<b>22.222</b>
6	43	4	11	4	2					Construcciones	22.222
6	43	4	11	4	2			22		Gastos de Capital	22.222
6	43	4	11	4	2			22	1	Moneda Nacional	22.222
6	44									<b>Puente sobre Arroyo Las Tunas</b>	<b>16.667</b>
6	44	4								SERVICIOS ECONOMICOS	16.667
6	44	4	11							Tesoro Nacional	16.667
6	44	4	11	4						<b>Bienes de Uso</b>	<b>16.667</b>
6	44	4	11	4	2					Construcciones	16.667
6	44	4	11	4	2			22		Gastos de Capital	16.667
6	44	4	11	4	2			22	1	Moneda Nacional	16.667
6	45									<b>Puente sobre Río Carcarañá</b>	<b>26.078</b>
6	45	4								SERVICIOS ECONOMICOS	26.078
6	45	4	11							Tesoro Nacional	26.078
6	45	4	11	4						<b>Bienes de Uso</b>	<b>26.078</b>
6	45	4	11	4	2					Construcciones	26.078
6	45	4	11	4	2			22		Gastos de Capital	26.078
6	45	4	11	4	2			22	1	Moneda Nacional	26.078
6	46									<b>Puente sobre Arroyo Mbiguá</b>	<b>19.222</b>
6	46	4								SERVICIOS ECONOMICOS	19.222
6	46	4	11							Tesoro Nacional	19.222

M.H. y F.P.  
16

4





DISTRIBUCIÓN DE LÍMITES DEL GASTO

ASIGNACIÓN DE CRÉDITOS DEL PROGRAMA 22

SUBPR	PROY	FIN	F.F.	INC	PPAL	PAR	SPAR	ECON	MON	DENOMINACIÓN	IMPORTE
6	46	4	11	4						Bienes de Uso	19.222
6	46	4	11	4	2					Construcciones	19.222
6	46	4	11	4	2			22		Gastos de Capital	19.222
6	46	4	11	4	2			22	1	Moneda Nacional	19.222
6	47									<b>Puente sobre Río Chuniapampa</b>	<b>16.667</b>
6	47	4								SERVICIOS ECONOMICOS	16.667
6	47	4	11							Tesoro Nacional	16.667
6	47	4	11	4						<b>Bienes de Uso</b>	<b>16.667</b>
6	47	4	11	4	2					Construcciones	16.667
6	47	4	11	4	2			22		Gastos de Capital	16.667
6	47	4	11	4	2			22	1	Moneda Nacional	16.667
6	49									<b>Ruta Nacional N° 34 - Obra Puente Río Caraparí - Km. 1480</b>	<b>1.000</b>
6	49	4								SERVICIOS ECONOMICOS	1.000
6	49	4	11							Tesoro Nacional	1.000
6	49	4	11	4						<b>Bienes de Uso</b>	<b>1.000</b>
6	49	4	11	4	2					Construcciones	1.000
6	49	4	11	4	2			22		Gastos de Capital	1.000
6	49	4	11	4	2			22	1	Moneda Nacional	1.000
6	51									<b>Ruta Nacional N° 38 - Tres Puentes - El Portezuelo - Acceso a Santa Cruz (Cuestecilla) - Puente sobre Río Paclín</b>	<b>28.167</b>
6	51	4								SERVICIOS ECONOMICOS	28.167
6	51	4	11							Tesoro Nacional	28.167
6	51	4	11	4						<b>Bienes de Uso</b>	<b>28.167</b>
6	51	4	11	4	2					Construcciones	28.167
6	51	4	11	4	2			22		Gastos de Capital	28.167
6	51	4	11	4	2			22	1	Moneda Nacional	28.167
6	52									<b>Ruta Nacional N° 34 - San Pedro - Calilegua - Puente sobre Ferrocarril Belgrano, sobre Arroyo del Zanjón, sobre Río Negro I y sobre Río Negro III - Provincia de Jujuy</b>	<b>277.778</b>
6	52	4								SERVICIOS ECONOMICOS	277.778
6	52	4	11							Tesoro Nacional	277.778
6	52	4	11	4						<b>Bienes de Uso</b>	<b>277.778</b>
6	52	4	11	4	2					Construcciones	277.778
6	52	4	11	4	2			22		Gastos de Capital	277.778

M.H. y F.P.  
16

11




**DISTRIBUCIÓN DE LÍMITES DEL GASTO**  
**ASIGNACIÓN DE CRÉDITOS DEL PROGRAMA 22**

SUBPR	PROY	FIN	F.F.	INC	PPAL	PAR	SPAR	ECON	MON	DENOMINACIÓN	IMPORTE
6	52	4	11	4	2			22	1	Moneda Nacional	277.778
6	53									Ruta Nacional N° 9 - Puente sobre Río Grande - Provincia de Jujuy	222.222
6	53	4								SERVICIOS ECONOMICOS	222.222
6	53	4	11							Tesoro Nacional	222.222
6	53	4	11	4						Bienes de Uso	222.222
6	53	4	11	4	2					Construcciones	222.222
6	53	4	11	4	2			22		Gastos de Capital	222.222
6	53	4	11	4	2			22	1	Moneda Nacional	222.222
6	54									Ruta Nacional N° 34 - Río Piedras - Pichanal - Puente sobre Riacho Seco (1300 km.) - Salta	17.000
6	54	4								SERVICIOS ECONOMICOS	17.000
6	54	4	11							Tesoro Nacional	17.000
6	54	4	11	4						Bienes de Uso	17.000
6	54	4	11	4	2					Construcciones	17.000
6	54	4	11	4	2			22		Gastos de Capital	17.000
6	54	4	11	4	2			22	1	Moneda Nacional	17.000
6	55									Ruta Nacional N° 68 - La Viña / Moldes - Puente sobre Río Seco - km 97,77 - Salta	100.741
6	55	4								SERVICIOS ECONOMICOS	100.741
6	55	4	11							Tesoro Nacional	100.741
6	55	4	11	4						Bienes de Uso	100.741
6	55	4	11	4	2					Construcciones	100.741
6	55	4	11	4	2			22		Gastos de Capital	100.741
6	55	4	11	4	2			22	1	Moneda Nacional	100.741
6	56									Ruta Nacional N° 68 - La Viña / Moldes - Puente sobre Arroyo Viñaco - km. 139,58	44.444
6	56	4								SERVICIOS ECONOMICOS	44.444
6	56	4	11							Tesoro Nacional	44.444
6	56	4	11	4						Bienes de Uso	44.444
6	56	4	11	4	2					Construcciones	44.444
6	56	4	11	4	2			22		Gastos de Capital	44.444
6	56	4	11	4	2			22	1	Moneda Nacional	44.444
6	59									Ruta Nacional N° 22 - Puente Río Colorado	266.667

M.H. y F.P.  
16

21




DISTRIBUCIÓN DE LÍMITES DEL GASTO

ASIGNACIÓN DE CRÉDITOS DEL PROGRAMA 22

SUBPR	PROY	FIN	F.F.	INC	PPAL	PAR	SPAR	ECON	MON	DENOMINACIÓN	IMPORTE
6	59	4								SERVICIOS ECONOMICOS	266.667
6	59	4	11							Tesoro Nacional	266.667
6	59	4	11	4						<b>Bienes de Uso</b>	<b>266.667</b>
6	59	4	11	4	2					Construcciones	266.667
6	59	4	11	4	2			22		Gastos de Capital	266.667
6	59	4	11	4	2			22	1	Moneda Nacional	266.667
6	60									<b>Ruta Nacional N° 3 - Trevelín - Límite con Chile</b>	<b>88.889</b>
6	60	4								SERVICIOS ECONOMICOS	88.889
6	60	4	11							Tesoro Nacional	88.889
6	60	4	11	4						<b>Bienes de Uso</b>	<b>88.889</b>
6	60	4	11	4	2					Construcciones	88.889
6	60	4	11	4	2			22		Gastos de Capital	88.889
6	60	4	11	4	2			22	1	Moneda Nacional	88.889
6	61									<b>Ruta Nacional N° 98 - Bandera - Pinto</b>	<b>344.000</b>
6	61	4								SERVICIOS ECONOMICOS	344.000
6	61	4	11							Tesoro Nacional	344.000
6	61	4	11	4						<b>Bienes de Uso</b>	<b>344.000</b>
6	61	4	11	4	2					Construcciones	344.000
6	61	4	11	4	2			22		Gastos de Capital	344.000
6	61	4	11	4	2			22	1	Moneda Nacional	344.000
6	63									<b>Ruta N° 18 - Empalme Ruta Nacional N° 12 - Empalme Ruta Provincial N° 32 - Puente sobre Arroyo Quebracho y Acceso (Km. 46,16)</b>	<b>111.111</b>
6	63	4								SERVICIOS ECONOMICOS	111.111
6	63	4	11							Tesoro Nacional	111.111
6	63	4	11	4						<b>Bienes de Uso</b>	<b>111.111</b>
6	63	4	11	4	2					Construcciones	111.111
6	63	4	11	4	2			22		Gastos de Capital	111.111
6	63	4	11	4	2			22	1	Moneda Nacional	111.111
6	64									<b>Ruta N° 131 - Empalme Ruta Provincial N° 11 - Empalme Ruta Nacional N° 12 - Puente sobre Arroyo La Ensenada y Acceso (Km. 19,10)</b>	<b>111.111</b>
6	64	4								SERVICIOS ECONOMICOS	111.111
6	64	4	11							Tesoro Nacional	111.111
6	64	4	11	4						<b>Bienes de Uso</b>	<b>111.111</b>

M.H. y F.P.  
16

11



DISTRIBUCIÓN DE LÍMITES DEL GASTO

ASIGNACIÓN DE CRÉDITOS DEL PROGRAMA 22

SUBPR	PROY	FIN	F.F.	INC	PPAL	PAR	SPAR	ECON	MON	DENOMINACIÓN	IMPORTE
6	64	4	11	4	2					Construcciones	111.111
6	64	4	11	4	2			22		Gastos de Capital	111.111
6	64	4	11	4	2			22	1	Moneda Nacional	111.111
<b>6</b>	<b>65</b>									<b>Ruta N° 11 - Puente sobre Río Monte Lindo</b>	<b>124.444</b>
6	65	4								SERVICIOS ECONOMICOS	124.444
6	65	4	11							Tesoro Nacional	124.444
<b>6</b>	<b>65</b>	<b>4</b>	<b>11</b>	<b>4</b>						<b>Bienes de Uso</b>	<b>124.444</b>
6	65	4	11	4	2					Construcciones	124.444
6	65	4	11	4	2			22		Gastos de Capital	124.444
6	65	4	11	4	2			22	1	Moneda Nacional	124.444
<b>6</b>	<b>66</b>									<b>Ruta N° 232 - Empalme Ruta Nacional N° 152 - Empalme Ruta Nacional 22 - Puente sobre Río Colorado - Gobernador Duval</b>	<b>144.444</b>
6	66	4								SERVICIOS ECONOMICOS	144.444
6	66	4	11							Tesoro Nacional	144.444
<b>6</b>	<b>66</b>	<b>4</b>	<b>11</b>	<b>4</b>						<b>Bienes de Uso</b>	<b>144.444</b>
6	66	4	11	4	2					Construcciones	144.444
6	66	4	11	4	2			22		Gastos de Capital	144.444
6	66	4	11	4	2			22	1	Moneda Nacional	144.444
<b>6</b>	<b>67</b>									<b>Ruta N° 12 - Límite Corrientes / Misiones - Puente sobre Río Zaimán</b>	<b>200.000</b>
6	67	4								SERVICIOS ECONOMICOS	200.000
6	67	4	11							Tesoro Nacional	200.000
<b>6</b>	<b>67</b>	<b>4</b>	<b>11</b>	<b>4</b>						<b>Bienes de Uso</b>	<b>200.000</b>
6	67	4	11	4	2					Construcciones	200.000
6	67	4	11	4	2			22		Gastos de Capital	200.000
6	67	4	11	4	2			22	1	Moneda Nacional	200.000
<b>6</b>	<b>68</b>									<b>Ruta N° 12 - Paraná Mini - Montecarlo - Puente sobre Arroyo Paraná Guazú (Km. 1.502,65)</b>	<b>166.667</b>
6	68	4								SERVICIOS ECONOMICOS	166.667
6	68	4	11							Tesoro Nacional	166.667
<b>6</b>	<b>68</b>	<b>4</b>	<b>11</b>	<b>4</b>						<b>Bienes de Uso</b>	<b>166.667</b>
6	68	4	11	4	2					Construcciones	166.667
6	68	4	11	4	2			22		Gastos de Capital	166.667
6	68	4	11	4	2			22	1	Moneda Nacional	166.667

M.H. y F.P.  
16

Δ



DISTRIBUCIÓN DE LÍMITES DEL GASTO

ASIGNACIÓN DE CRÉDITOS DEL PROGRAMA 22

SUBPR	PROY	FIN	F.F.	INC	PPAL	PAR	SPAR	ECON	MON	DENOMINACIÓN	IMPORTE
6	69									Ruta N° 12 - Paraná Mini - Montecarlo - Puente sobre Arroyo Caragutatay (Km. 1.516,16)	122.222
6	69	4								SERVICIOS ECONOMICOS	122.222
6	69	4	11							Tesoro Nacional	122.222
6	69	4	11	4						Bienes de Uso	122.222
6	69	4	11	4	2					Construcciones	122.222
6	69	4	11	4	2			22		Gastos de Capital	122.222
6	69	4	11	4	2			22	1	Moneda Nacional	122.222
6	70									Ruta N° 12 - Montecarlo - El Dorado - Puente sobre Arroyo Piray Guazú (Km. 1.533,6)	166.667
6	70	4								SERVICIOS ECONOMICOS	166.667
6	70	4	11							Tesoro Nacional	166.667
6	70	4	11	4						Bienes de Uso	166.667
6	70	4	11	4	2					Construcciones	166.667
6	70	4	11	4	2			22		Gastos de Capital	166.667
6	70	4	11	4	2			22	1	Moneda Nacional	166.667
6	72									Ruta N° 9 - Salta - La Caldera - Puente sobre Río Vaqueros (Km. 1.608,62)	111.111
6	72	4								SERVICIOS ECONOMICOS	111.111
6	72	4	11							Tesoro Nacional	111.111
6	72	4	11	4						Bienes de Uso	111.111
6	72	4	11	4	2					Construcciones	111.111
6	72	4	11	4	2			22		Gastos de Capital	111.111
6	72	4	11	4	2			22	1	Moneda Nacional	111.111
6	73									Ruta N° 9 - Salta - La Caldera - Puente sobre Río Caldera - (Km. 1.612,21)	222.222
6	73	4								SERVICIOS ECONOMICOS	222.222
6	73	4	11							Tesoro Nacional	222.222
6	73	4	11	4						Bienes de Uso	222.222
6	73	4	11	4	2					Construcciones	222.222
6	73	4	11	4	2			22		Gastos de Capital	222.222
6	73	4	11	4	2			22	1	Moneda Nacional	222.222
6	74									Ruta N° 34 - Mosconi - Pisquirenda - Puente sobre Arroyo Yacuycito (Km. 1.450,75)	111.111
6	74	4								SERVICIOS ECONOMICOS	111.111

M.H. y F.P.  
16



DISTRIBUCIÓN DE LÍMITES DEL GASTO

ASIGNACIÓN DE CRÉDITOS DEL PROGRAMA 22


SUBPR	PROY	FIN	F.F.	INC	PPAL	PAR	SPAR	ECON	MON	DENOMINACIÓN	IMPORTE
6	74	4	11							Tesoro Nacional	111.111
6	74	4	11	4						Bienes de Uso	111.111
6	74	4	11	4	2					Construcciones	111.111
6	74	4	11	4	2			22		Gastos de Capital	111.111
6	74	4	11	4	2			22	1	Moneda Nacional	111.111
6	75									<b>Ruta N° 153 - Media Agua - Pedernal - Puente en Km. 10,59</b>	<b>111.111</b>
6	75	4								SERVICIOS ECONOMICOS	111.111
6	75	4	11							Tesoro Nacional	111.111
6	75	4	11	4						Bienes de Uso	111.111
6	75	4	11	4	2					Construcciones	111.111
6	75	4	11	4	2			22		Gastos de Capital	111.111
6	75	4	11	4	2			22	1	Moneda Nacional	111.111
6	76									<b>Ruta N° 9 - Empalme Ruta Nacional N° A012 - Empalme A008 - Puente Acceso a Comuna de Alvear Km. 281,67</b>	<b>200.000</b>
6	76	4								SERVICIOS ECONOMICOS	200.000
6	76	4	11							Tesoro Nacional	200.000
6	76	4	11	4						Bienes de Uso	200.000
6	76	4	11	4	2					Construcciones	200.000
6	76	4	11	4	2			22		Gastos de Capital	200.000
6	76	4	11	4	2			22	1	Moneda Nacional	200.000
6	77									<b>Ruta N° 9 - Empalme Ruta Nacional N° A012 - Empalme A008 - Puente Acceso a Ciudad de Villa Gobernador Gálvez - Km. 284,4</b>	<b>200.000</b>
6	77	4								SERVICIOS ECONOMICOS	200.000
6	77	4	11							Tesoro Nacional	200.000
6	77	4	11	4						Bienes de Uso	200.000
6	77	4	11	4	2					Construcciones	200.000
6	77	4	11	4	2			22		Gastos de Capital	200.000
6	77	4	11	4	2			22	1	Moneda Nacional	200.000
6	78									<b>Ruta N° 38 - Aguilares - Monteros - Puente sobre Río Medina - Km. 729,20</b>	<b>10.188.800</b>
6	78	4								SERVICIOS ECONOMICOS	10.188.800
6	78	4	11							Tesoro Nacional	10.188.800
6	78	4	11	4						Bienes de Uso	10.188.800
6	78	4	11	4	2					Construcciones	10.188.800

M.H. y F.P.  
16

11

DISTRIBUCIÓN DE LÍMITES DEL GASTO

ASIGNACIÓN DE CRÉDITOS DEL PROGRAMA 22




SUBPR	PROY	FIN	F.F.	INC	PPAL	PAR	SPAR	ECON	MON	DENOMINACIÓN	IMPORTE
6	78	4	11	4	2			22		Gastos de Capital	10.188.800
6	78	4	11	4	2			22	1	Moneda Nacional	10.188.800
6	79									<b>Ruta N° 65 - Empalme Ruta Nacional N° 38 Límite Tucumán Catamarca - Puente sobre Río Chirimayo - Km. 17,68</b>	<b>111.111</b>
6	79	4								SERVICIOS ECONOMICOS	111.111
6	79	4	11							Tesoro Nacional	111.111
6	79	4	11	4						<b>Bienes de Uso</b>	<b>111.111</b>
6	79	4	11	4	2					Construcciones	111.111
6	79	4	11	4	2			22		Gastos de Capital	111.111
6	79	4	11	4	2			22	1	Moneda Nacional	111.111
6	80									<b>Ruta Nacional N° 9 Puente sobre Río Grande - Tumbayá - Provincia de Jujuy</b>	<b>333.333</b>
6	80	4								SERVICIOS ECONOMICOS	333.333
6	80	4	11							Tesoro Nacional	333.333
6	80	4	11	4						<b>Bienes de Uso</b>	<b>333.333</b>
6	80	4	11	4	2					Construcciones	333.333
6	80	4	11	4	2			22		Gastos de Capital	333.333
6	80	4	11	4	2			22	1	Moneda Nacional	333.333
6	81									<b>Ruta Nacional N° 16 Empalme con Av. Sarmiento y Puente sobre Km. 12,59</b>	<b>666.667</b>
6	81	4								SERVICIOS ECONOMICOS	666.667
6	81	4	11							Tesoro Nacional	666.667
6	81	4	11	4						<b>Bienes de Uso</b>	<b>666.667</b>
6	81	4	11	4	2					Construcciones	666.667
6	81	4	11	4	2			22		Gastos de Capital	666.667
6	81	4	11	4	2			22	1	Moneda Nacional	666.667
6	82									<b>Ruta Nacional N° 95 Límite con Chaco - Empalme Ruta Nacional N° 81 Puente Lavalle</b>	<b>416.667</b>
6	82	4								SERVICIOS ECONOMICOS	416.667
6	82	4	11							Tesoro Nacional	416.667
6	82	4	11	4						<b>Bienes de Uso</b>	<b>416.667</b>
6	82	4	11	4	2					Construcciones	416.667
6	82	4	11	4	2			22		Gastos de Capital	416.667
6	82	4	11	4	2			22	1	Moneda Nacional	416.667

M.H. y F.P.  
16

4

**DISTRIBUCIÓN DE LÍMITES DEL GASTO**  
**ASIGNACIÓN DE CRÉDITOS DEL PROGRAMA 22**



SUBPR	PROY	FIN	F.F.	INC	PPAL	PAR	SPAR	ECON	MON	DENOMINACIÓN	IMPORTE
6	83									Ruta Nacional Nº 95 Empalme Ruta Nacional Nº 81 - Empalme Ruta Nacional Nº 86 Puentes sobre Arroyo Pilagá y Monte Lindo	444.444
6	83	4								SERVICIOS ECONOMICOS	444.444
6	83	4	11							Tesoro Nacional	444.444
6	83	4	11	4						Bienes de Uso	444.444
6	83	4	11	4	2					Construcciones	444.444
6	83	4	11	4	2			22		Gastos de Capital	444.444
6	83	4	11	4	2			22	1	Moneda Nacional	444.444
6	84									Ruta Nacional Nº 95 Empalme Ruta Nacional Nº 81 - Empalme Ruta Nacional Nº 86 Puentes sobre Arroyo Pavao y Porteño	444.444
6	84	4								SERVICIOS ECONOMICOS	444.444
6	84	4	11							Tesoro Nacional	444.444
6	84	4	11	4						Bienes de Uso	444.444
6	84	4	11	4	2					Construcciones	444.444
6	84	4	11	4	2			22		Gastos de Capital	444.444
6	84	4	11	4	2			22	1	Moneda Nacional	444.444
6	85									Ruta Nacional N1 34 Empalme Ruta Nacional Nº 50 - Río Seco y Puente sobre Río Bermejo Km. 1340,29	406.667
6	85	4								SERVICIOS ECONOMICOS	406.667
6	85	4	11							Tesoro Nacional	406.667
6	85	4	11	4						Bienes de Uso	406.667
6	85	4	11	4	2					Construcciones	406.667
6	85	4	11	4	2			22		Gastos de Capital	406.667
6	85	4	11	4	2			22	1	Moneda Nacional	406.667
6	86									Empalme Ruta Nacional Nº 3 - Estancia María Luisa	2.120.194
6	86	4								SERVICIOS ECONOMICOS	2.120.194
6	86	4	11							Tesoro Nacional	2.120.194
6	86	4	11	4						Bienes de Uso	2.120.194
6	86	4	11	4	2					Construcciones	2.120.194
6	86	4	11	4	2			22		Gastos de Capital	2.120.194
6	86	4	11	4	2			22	1	Moneda Nacional	2.120.194

M.H. y F.P.  
16






DISTRIBUCIÓN DE LÍMITES DEL GASTO

ASIGNACIÓN DE CRÉDITOS DEL PROGRAMA 22

SUBPR	PROY	FIN	F.F.	INC	PPAL	PAR	SPAR	ECON	MON	DENOMINACIÓN	IMPORTE
6	87									Complementarias "J / K" - Varios Puentes Solado Ortiz km 38,83 / Río Varela km 40,94 / Río Cambaceres km 53,27/ Río Chico km 69,84 y Río Almanza km 4,94	188.889
6	87	4								SERVICIOS ECONOMICOS	188.889
6	87	4	11							Tesoro Nacional	188.889
6	87	4	11	4						Bienes de Uso	188.889
6	87	4	11	4	2					Construcciones	188.889
6	87	4	11	4	2			22		Gastos de Capital	188.889
6	87	4	11	4	2			22	1	Moneda Nacional	188.889
6	88									Complementarias "A". Varios Puentes sobre Río Chapel Km. 6,5 y Arroyo El Vasco Km. 71,8 - Arroyo El Medio y Arroyo El Muerto	2.078.306
6	88	4								SERVICIOS ECONOMICOS	2.078.306
6	88	4	11							Tesoro Nacional	2.078.306
6	88	4	11	4						Bienes de Uso	2.078.306
6	88	4	11	4	2					Construcciones	2.078.306
6	88	4	11	4	2			22		Gastos de Capital	2.078.306
6	88	4	11	4	2			22	1	Moneda Nacional	2.078.306
6	89									Ruta Nacional N° 38 Aguilares - Monteros Puente sobre Río Gastona Km. 739,64	11.693.000
6	89	4								SERVICIOS ECONOMICOS	11.693.000
6	89	4	11							Tesoro Nacional	11.693.000
6	89	4	11	4						Bienes de Uso	11.693.000
6	89	4	11	4	2					Construcciones	11.693.000
6	89	4	11	4	2			22		Gastos de Capital	11.693.000
6	89	4	11	4	2			22	1	Moneda Nacional	11.693.000
6	90									Ruta Nacional N° 7 Límite Córdoba - San Luis y Límite San Luis - Mendoza Km. 674 - Puente sobre Arroyo Zanjón del Cerro Negro	277.778
6	90	4								SERVICIOS ECONOMICOS	277.778
6	90	4	11							Tesoro Nacional	277.778
6	90	4	11	4						Bienes de Uso	277.778
6	90	4	11	4	2					Construcciones	277.778
6	90	4	11	4	2			22		Gastos de Capital	277.778
6	90	4	11	4	2			22	1	Moneda Nacional	277.778

M.H. y F.P.  
16




DISTRIBUCIÓN DE LÍMITES DEL GASTO

ASIGNACIÓN DE CRÉDITOS DEL PROGRAMA 22

SUBPR	PROY	FIN	F.F.	INC	PPAL	PAR	SPAR	ECON	MON	DENOMINACIÓN	IMPORTE
6	91									Ruta Nacional Nº 9 Tramo Empalme Ruta Nacional Nº 52 - Tilcara - Quebrada de Hornillos Km. 1.761,9	466.667
6	91	4								SERVICIOS ECONOMICOS	466.667
6	91	4	11							Tesoro Nacional	466.667
6	91	4	11	4						Bienes de Uso	466.667
6	91	4	11	4	2					Construcciones	466.667
6	91	4	11	4	2			22		Gastos de Capital	466.667
6	91	4	11	4	2			22	1	Moneda Nacional	466.667
6	92									Recuperación Puente Transbordador Nicolás Avellaneda	33.077.400
6	92	4								SERVICIOS ECONOMICOS	33.077.400
6	92	4	11							Tesoro Nacional	33.077.400
6	92	4	11	4						Bienes de Uso	33.077.400
6	92	4	11	4	2					Construcciones	33.077.400
6	92	4	11	4	2			22		Gastos de Capital	33.077.400
6	92	4	11	4	2			22	1	Moneda Nacional	33.077.400
6	96									Ruta Nacional Nº 12 - Puente sobre Río Corrientes - Km. 714,50	322.222
6	96	4								SERVICIOS ECONOMICOS	322.222
6	96	4	11							Tesoro Nacional	322.222
6	96	4	11	4						Bienes de Uso	322.222
6	96	4	11	4	2					Construcciones	322.222
6	96	4	11	4	2			22		Gastos de Capital	322.222
6	96	4	11	4	2			22	1	Moneda Nacional	322.222
6	97									Ruta Nacional Nº 9 - Tilcara - Humahuaca - Construcción 3 Puentes y Accesos sobre Río Yacoraite	3.583.333
6	97	4								SERVICIOS ECONOMICOS	3.583.333
6	97	4	11							Tesoro Nacional	3.583.333
6	97	4	11	4						Bienes de Uso	3.583.333
6	97	4	11	4	2					Construcciones	3.583.333
6	97	4	11	4	2			22		Gastos de Capital	3.583.333
6	97	4	11	4	2			22	1	Moneda Nacional	3.583.333
6	98									Ruta Nacional Nº 12 - Arroyo Ita Curuzú - Km. 1509	222.750
6	98	4								SERVICIOS ECONOMICOS	222.750

M.H.y F.P.  
16



DISTRIBUCIÓN DE LÍMITES DEL GASTO

ASIGNACIÓN DE CRÉDITOS DEL PROGRAMA 22


SUBPR	PROY	FIN	F.F.	INC	PPAL	PAR	SPAR	ECON	MON	DENOMINACIÓN	IMPORTE
6	98	4	11							Tesoro Nacional	222.750
6	98	4	11	4						<b>Bienes de Uso</b>	<b>222.750</b>
6	98	4	11	4	2					Construcciones	222.750
6	98	4	11	4	2			22		Gastos de Capital	222.750
6	98	4	11	4	2			22	1	Moneda Nacional	222.750
6	99									<b>Construcción de Puentes de Menor Volumen de Obra</b>	<b>17.500.000</b>
6	99	4								SERVICIOS ECONOMICOS	17.500.000
6	99	4	11							Tesoro Nacional	17.500.000
6	99	4	11	4						<b>Bienes de Uso</b>	<b>17.500.000</b>
6	99	4	11	4	2					Construcciones	17.500.000
6	99	4	11	4	2			22		Gastos de Capital	17.500.000
6	99	4	11	4	2			22	1	Moneda Nacional	17.500.000
7										<b>Obras en Corredores Viales Concesionados</b>	<b>4.638.000</b>
7	1									<b>Corredor Vial N° 1 - Primera Etapa</b>	<b>221.000</b>
7	1	4								SERVICIOS ECONOMICOS	221.000
7	1	4	11							Tesoro Nacional	221.000
7	1	4	11	4						<b>Bienes de Uso</b>	<b>221.000</b>
7	1	4	11	4	2					Construcciones	221.000
7	1	4	11	4	2			22		Gastos de Capital	221.000
7	1	4	11	4	2			22	1	Moneda Nacional	221.000
7	3									<b>Corredor Vial 3</b>	<b>277.000</b>
7	3	4								SERVICIOS ECONOMICOS	277.000
7	3	4	11							Tesoro Nacional	277.000
7	3	4	11	4						<b>Bienes de Uso</b>	<b>277.000</b>
7	3	4	11	4	2					Construcciones	277.000
7	3	4	11	4	2			22		Gastos de Capital	277.000
7	3	4	11	4	2			22	1	Moneda Nacional	277.000
7	4									<b>Corredor Vial N° 4</b>	<b>1.141.000</b>
7	4	4								SERVICIOS ECONOMICOS	1.141.000
7	4	4	11							Tesoro Nacional	1.141.000
7	4	4	11	4						<b>Bienes de Uso</b>	<b>1.141.000</b>
7	4	4	11	4	2					Construcciones	1.141.000
7	4	4	11	4	2			22		Gastos de Capital	1.141.000

M.H. y F.P.  
16

41

DISTRIBUCIÓN DE LÍMITES DEL GASTO

ASIGNACIÓN DE CRÉDITOS DEL PROGRAMA 22




SUBPR	PROY	FIN	F.F.	INC	PPAL	PAR	SPAR	ECON	MON	DENOMINACIÓN	IMPORTE
7	4	4	11	4	2			22	1	Moneda Nacional	1.141.000
7	5									Corredor Vial N° 5 - Primera Etapa	2.000
7	5	4								SERVICIOS ECONOMICOS	2.000
7	5	4	11							Tesoro Nacional	2.000
7	5	4	11	4						Bienes de Uso	2.000
7	5	4	11	4	2					Construcciones	2.000
7	5	4	11	4	2			22		Gastos de Capital	2.000
7	5	4	11	4	2			22	1	Moneda Nacional	2.000
7	11									Corredor Vial 4 - Ruta Nacional N°8 - Obra 19 B - Emp. R.P.N°3 - Emp. Ruta Nacional N°148	981.000
7	11	4								SERVICIOS ECONOMICOS	981.000
7	11	4	11							Tesoro Nacional	981.000
7	11	4	11	4						Bienes de Uso	981.000
7	11	4	11	4	2					Construcciones	981.000
7	11	4	11	4	2			22		Gastos de Capital	981.000
7	11	4	11	4	2			22	1	Moneda Nacional	981.000
7	13									Corredor Vial N° 6 - Obra 26 - Ruta Nacional N°11 Empalme Ruta Provincial N° 100 (S) - Empalme Ruta Nacional N° 16 - Km. 898 - 939 - Km. 984 - Km. 1008	1.590.000
7	13	4								SERVICIOS ECONOMICOS	1.590.000
7	13	4	11							Tesoro Nacional	1.590.000
7	13	4	11	4						Bienes de Uso	1.590.000
7	13	4	11	4	2					Construcciones	1.590.000
7	13	4	11	4	2			22		Gastos de Capital	1.590.000
7	13	4	11	4	2			22	1	Moneda Nacional	1.590.000
7	19									Corredor Vial N° 6	426.000
7	19	4								SERVICIOS ECONOMICOS	426.000
7	19	4	11							Tesoro Nacional	426.000
7	19	4	11	4						Bienes de Uso	426.000
7	19	4	11	4	2					Construcciones	426.000
7	19	4	11	4	2			22		Gastos de Capital	426.000
7	19	4	11	4	2			22	1	Moneda Nacional	426.000
9										Mejoramiento y Reposición de Rutas - Fase II	2.028.208.837

M.H. y F.P.  
16

4

DISTRIBUCIÓN DE LÍMITES DEL GASTO

ASIGNACIÓN DE CRÉDITOS DEL PROGRAMA 22



SUBPR	PROY	FIN	F.F.	INC	PPAL	PAR	SPAR	ECON	MON	DENOMINACIÓN	IMPORTE
9	2									Ruta Nacional N°40 Corredor Minero Jujuy	19.568.587
9	2	4								SERVICIOS ECONOMICOS	19.568.587
9	2	4	11							Tesoro Nacional	19.568.587
9	2	4	11	4						Bienes de Uso	19.568.587
9	2	4	11	4	2					Construcciones	19.568.587
9	2	4	11	4	2			22		Gastos de Capital	19.568.587
9	2	4	11	4	2			22	1	Moneda Nacional	19.568.587
9	3									Ruta Nacional N°151 Empalme Ruta Nacional N° 143	407.407
9	3	4								SERVICIOS ECONOMICOS	407.407
9	3	4	11							Tesoro Nacional	407.407
9	3	4	11	4						Bienes de Uso	407.407
9	3	4	11	4	2					Construcciones	407.407
9	3	4	11	4	2			22		Gastos de Capital	407.407
9	3	4	11	4	2			22	1	Moneda Nacional	407.407
9	4									Ruta Nacional N° 3 Enlace Ruta 21 y Ruta Nacional N°226 Olavarría - Azul	4.989.000
9	4	4								SERVICIOS ECONOMICOS	4.989.000
9	4	4	11							Tesoro Nacional	4.989.000
9	4	4	11	4						Bienes de Uso	4.989.000
9	4	4	11	4	2					Construcciones	4.989.000
9	4	4	11	4	2			22		Gastos de Capital	4.989.000
9	4	4	11	4	2			22	1	Moneda Nacional	4.989.000
9	5									Ruta Nacional N° 7, Vía 1 Serranías Puntanas	137.759.636
9	5	4								SERVICIOS ECONOMICOS	137.759.636
9	5	4	11							Tesoro Nacional	137.759.636
9	5	4	11	4						Bienes de Uso	137.759.636
9	5	4	11	4	2					Construcciones	137.759.636
9	5	4	11	4	2			22		Gastos de Capital	137.759.636
9	5	4	11	4	2			22	1	Moneda Nacional	137.759.636
9	7									Ruta Nacional N° 50 Tramo Pichanal San Ramón de la Nueva Orán	175.666.765
9	7	4								SERVICIOS ECONOMICOS	175.666.765
9	7	4	11							Tesoro Nacional	175.666.765
9	7	4	11	4						Bienes de Uso	175.666.765

M.H. y F.P.  
16

21




DISTRIBUCIÓN DE LÍMITES DEL GASTO

ASIGNACIÓN DE CRÉDITOS DEL PROGRAMA 22

SUBPR	PROY	FIN	F.F.	INC	PPAL	PAR	SPAR	ECON	MON	DENOMINACIÓN	IMPORTE
9	7	4	11	4	2					Construcciones	175.666.765
9	7	4	11	4	2			22		Gastos de Capital	175.666.765
9	7	4	11	4	2			22	1	Moneda Nacional	175.666.765
9	8									<b>Ruta Nacional N° 86 Tramo Tartagal - Tonono</b>	<b>5.846.667</b>
9	8	4								SERVICIOS ECONOMICOS	5.846.667
9	8	4	11							Tesoro Nacional	5.846.667
9	8	4	11	4						<b>Bienes de Uso</b>	<b>5.846.667</b>
9	8	4	11	4	2					Construcciones	5.846.667
9	8	4	11	4	2			22		Gastos de Capital	5.846.667
9	8	4	11	4	2			22	1	Moneda Nacional	5.846.667
9	9									<b>Ruta Nacional N° 51 - Tramo Campo Quijano-EI Túnel Torrillos-San Antonio de los Cobres</b>	<b>41.223.778</b>
9	9	4								SERVICIOS ECONOMICOS	41.223.778
9	9	4	11							Tesoro Nacional	41.223.778
9	9	4	11	4						<b>Bienes de Uso</b>	<b>41.223.778</b>
9	9	4	11	4	2					Construcciones	41.223.778
9	9	4	11	4	2			22		Gastos de Capital	41.223.778
9	9	4	11	4	2			22	1	Moneda Nacional	41.223.778
9	10									<b>Ruta Nacional N° 40 - Tramo San Carlos Cachi y Dársena Cachi</b>	<b>4.266.667</b>
9	10	4								SERVICIOS ECONOMICOS	4.266.667
9	10	4	11							Tesoro Nacional	4.266.667
9	10	4	11	4						<b>Bienes de Uso</b>	<b>4.266.667</b>
9	10	4	11	4	2					Construcciones	4.266.667
9	10	4	11	4	2			22		Gastos de Capital	4.266.667
9	10	4	11	4	2			22	1	Moneda Nacional	4.266.667
9	12									<b>Ruta Nacional N° 149 Uspallata Límite con San Juan Sección Estación Tambillos - Límite San Juan</b>	<b>888.778</b>
9	12	4								SERVICIOS ECONOMICOS	888.778
9	12	4	11							Tesoro Nacional	888.778
9	12	4	11	4						<b>Bienes de Uso</b>	<b>888.778</b>
9	12	4	11	4	2					Construcciones	888.778
9	12	4	11	4	2			22		Gastos de Capital	888.778
9	12	4	11	4	2			22	1	Moneda Nacional	888.778

M.H. y F.P.  
16

41




DISTRIBUCIÓN DE LÍMITES DEL GASTO

ASIGNACIÓN DE CRÉDITOS DEL PROGRAMA 22

SUBPR	PROY	FIN	F.F.	INC	PPAL	PAR	SPAR	ECON	MON	DENOMINACIÓN	IMPORTE
9	16									Obras de Intersección Ruta Nacional N° 14 y Empalme Ruta Provincial N° 4	55.556
9	16	4								SERVICIOS ECONOMICOS	55.556
9	16	4	11							Tesoro Nacional	55.556
9	16	4	11	4						Bienes de Uso	55.556
9	16	4	11	4	2					Construcciones	55.556
9	16	4	11	4	2			22		Gastos de Capital	55.556
9	16	4	11	4	2			22	1	Moneda Nacional	55.556
9	18									Ruta Nacional N° 16 - Paso por Sáenz Peña	78.000
9	18	4								SERVICIOS ECONOMICOS	78.000
9	18	4	11							Tesoro Nacional	78.000
9	18	4	11	4						Bienes de Uso	78.000
9	18	4	11	4	2					Construcciones	78.000
9	18	4	11	4	2			22		Gastos de Capital	78.000
9	18	4	11	4	2			22	1	Moneda Nacional	78.000
9	22									Ruta Nacional N° 38 - Río Marapa (Alberdi) - Principio Autopista - Sección II: Acceso a Aguilares - Concepción	1.000
9	22	4								SERVICIOS ECONOMICOS	1.000
9	22	4	11							Tesoro Nacional	1.000
9	22	4	11	4						Bienes de Uso	1.000
9	22	4	11	4	2					Construcciones	1.000
9	22	4	11	4	2			22		Gastos de Capital	1.000
9	22	4	11	4	2			22	1	Moneda Nacional	1.000
9	24									Ruta Nacional N° 40 - Tramo El Eje - Río Las Cuevas	1.000
9	24	4								SERVICIOS ECONOMICOS	1.000
9	24	4	11							Tesoro Nacional	1.000
9	24	4	11	4						Bienes de Uso	1.000
9	24	4	11	4	2					Construcciones	1.000
9	24	4	11	4	2			22		Gastos de Capital	1.000
9	24	4	11	4	2			22	1	Moneda Nacional	1.000
9	25									Ruta Nacional N° 40 - Puente sobre Río Santa María entre las Localidades de San José y Palo Seco	88.889
9	25	4								SERVICIOS ECONOMICOS	88.889

M.H. y F.P.  
16



DISTRIBUCIÓN DE LÍMITES DEL GASTO

ASIGNACIÓN DE CRÉDITOS DEL PROGRAMA 22

SUBPR	PROY	FIN	F.F.	INC	PPAL	PAR	SPAR	ECON	MON	DENOMINACIÓN	IMPORTE
9	25	4	11							Tesoro Nacional	88.889
9	25	4	11	4						Bienes de Uso	88.889
9	25	4	11	4	2					Construcciones	88.889
9	25	4	11	4	2			22		Gastos de Capital	88.889
9	25	4	11	4	2			22	1	Moneda Nacional	88.889
9	26									Ruta Nacional N° 11 - Autovía Ruta Nacional N° 11 - Paso por Resistencia Rotonda cruce Ruta Nacional N° 16 y Acceso Aeropuerto de Resistencia	1.000
9	26	4								SERVICIOS ECONOMICOS.	1.000
9	26	4	11							Tesoro Nacional	1.000
9	26	4	11	4						Bienes de Uso	1.000
9	26	4	11	4	2					Construcciones	1.000
9	26	4	11	4	2			22		Gastos de Capital	1.000
9	26	4	11	4	2			22	1	Moneda Nacional	1.000
9	28									Puente Ferroautomotor Chaco - Corrientes	1.148.148
9	28	4								SERVICIOS ECONOMICOS	1.148.148
9	28	4	11							Tesoro Nacional	1.148.148
9	28	4	11	4						Bienes de Uso	1.148.148
9	28	4	11	4	2					Construcciones	1.148.148
9	28	4	11	4	2			22		Gastos de Capital	1.148.148
9	28	4	11	4	2			22	1	Moneda Nacional	1.148.148
9	29									Ruta Nacional N° 16 - Corredor Bioceánico Norte Tramo Metán - Avia Terai	1.015.625.748
9	29	4								SERVICIOS ECONOMICOS	1.015.625.748
9	29	4	11							Tesoro Nacional	104.693.914
9	29	4	11	4						Bienes de Uso	104.693.914
9	29	4	11	4	2					Construcciones	104.693.914
9	29	4	11	4	2			22		Gastos de Capital	104.693.914
9	29	4	11	4	2			22	1	Moneda Nacional	104.693.914
9	29	4	22							Crédito Externo	910.931.834
9	29	4	22	4						Bienes de Uso	910.931.834
9	29	4	22	4	2					Construcciones	910.931.834
9	29	4	22	4	2			22		Gastos de Capital	910.931.834
9	29	4	22	4	2			22	1	Moneda Nacional	910.931.834
9	30									Ruta Nacional N° 95 - Reconstrucción Puente Lavalle y Repavimentación Puerto Lavalle - Santa Sylvina	198.000


M.H. y F.P.  
16

A



DISTRIBUCIÓN DE LÍMITES DEL GASTO

ASIGNACIÓN DE CRÉDITOS DEL PROGRAMA 22




SUBPR	PROY	FIN	F.F.	INC	PPAL	PAR	SPAR	ECON	MON	DENOMINACIÓN	IMPORTE
9	30	4								SERVICIOS ECONOMICOS	198.000
9	30	4	11							Tesoro Nacional	198.000
9	30	4	11	4						<b>Bienes de Uso</b>	<b>198.000</b>
9	30	4	11	4	2					Construcciones	198.000
9	30	4	11	4	2			22		Gastos de Capital	198.000
9	30	4	11	4	2			22	1	Moneda Nacional	198.000
9	31									<b>Puente Neembucú - Integración Pilar - Bermejo</b>	<b>222.222</b>
9	31	4								SERVICIOS ECONOMICOS	222.222
9	31	4	11							Tesoro Nacional	222.222
9	31	4	11	4						<b>Bienes de Uso</b>	<b>222.222</b>
9	31	4	11	4	2					Construcciones	222.222
9	31	4	11	4	2			22		Gastos de Capital	222.222
9	31	4	11	4	2			22	1	Moneda Nacional	222.222
9	33									<b>Pavimentación Acceso Cholila</b>	<b>1.000</b>
9	33	4								SERVICIOS ECONOMICOS	1.000
9	33	4	11							Tesoro Nacional	1.000
9	33	4	11	4						<b>Bienes de Uso</b>	<b>1.000</b>
9	33	4	11	4	2					Construcciones	1.000
9	33	4	11	4	2			22		Gastos de Capital	1.000
9	33	4	11	4	2			22	1	Moneda Nacional	1.000
9	35									<b>Río Pico - Empalme Ruta Nacional N° 40 - Primera Sección - km. 0 - km. 30</b>	<b>1.000</b>
9	35	4								SERVICIOS ECONOMICOS	1.000
9	35	4	11							Tesoro Nacional	1.000
9	35	4	11	4						<b>Bienes de Uso</b>	<b>1.000</b>
9	35	4	11	4	2					Construcciones	1.000
9	35	4	11	4	2			22		Gastos de Capital	1.000
9	35	4	11	4	2			22	1	Moneda Nacional	1.000
9	37									<b>Ruta Nacional N° 60 - Empalme Ruta Nacional N° 9 - Límite con Catamarca km. 154</b>	<b>54.480.000</b>
9	37	4								SERVICIOS ECONOMICOS	54.480.000
9	37	4	11							Tesoro Nacional	54.480.000
9	37	4	11	4						<b>Bienes de Uso</b>	<b>54.480.000</b>
9	37	4	11	4	2					Construcciones	54.480.000

M.H. y F.P.  
16

21

DISTRIBUCIÓN DE LÍMITES DEL GASTO

ASIGNACIÓN DE CRÉDITOS DEL PROGRAMA 22




SUBPR	PROY	FIN	F.F.	INC	PPAL	PAR	SPAR	ECON	MON	DENOMINACIÓN	IMPORTE
9	37	4	11	4	2			22		Gastos de Capital	54.480.000
9	37	4	11	4	2			22	1	Moneda Nacional	54.480.000
9	38									<b>Ruta Nacional N° 19 - Tramo - San Francisco - Córdoba</b>	<b>255.671.304</b>
9	38	4								SERVICIOS ECONOMICOS	255.671.304
9	38	4	11							Tesoro Nacional	255.671.304
9	38	4	11	4						<b>Bienes de Uso</b>	<b>255.671.304</b>
9	38	4	11	4	2					Construcciones	255.671.304
9	38	4	11	4	2			22		Gastos de Capital	255.671.304
9	38	4	11	4	2			22	1	Moneda Nacional	255.671.304
9	46									<b>Puente Binacional Salto - Concordia</b>	<b>288.889</b>
9	46	4								SERVICIOS ECONOMICOS	288.889
9	46	4	11							Tesoro Nacional	288.889
9	46	4	11	4						<b>Bienes de Uso</b>	<b>288.889</b>
9	46	4	11	4	2					Construcciones	288.889
9	46	4	11	4	2			22		Gastos de Capital	288.889
9	46	4	11	4	2			22	1	Moneda Nacional	288.889
9	51									<b>Rotonda en Km. 30 Ruta Nacional N° 151 Barda del Medio - Río Negro</b>	<b>1.000</b>
9	51	4								SERVICIOS ECONOMICOS	1.000
9	51	4	11							Tesoro Nacional	1.000
9	51	4	11	4						<b>Bienes de Uso</b>	<b>1.000</b>
9	51	4	11	4	2					Construcciones	1.000
9	51	4	11	4	2			22		Gastos de Capital	1.000
9	51	4	11	4	2			22	1	Moneda Nacional	1.000
9	52									<b>Ruta Nacional N° 288 - Tramo Empalme Ruta Nacional N° 3 - La Julia</b>	<b>11.194.857</b>
9	52	4								SERVICIOS ECONOMICOS	11.194.857
9	52	4	11							Tesoro Nacional	11.194.857
9	52	4	11	4						<b>Bienes de Uso</b>	<b>11.194.857</b>
9	52	4	11	4	2					Construcciones	11.194.857
9	52	4	11	4	2			22		Gastos de Capital	11.194.857
9	52	4	11	4	2			22	1	Moneda Nacional	11.194.857
9	53									<b>Ruta Nacional N° 40 - Perito Moreno - Bajo Caracoles, Chimen Aike, Punta Loyola, Carrera - Río Turbio</b>	<b>2.130.000</b>

M.H. y F.P.  
16

11

DISTRIBUCIÓN DE LÍMITES DEL GASTO

ASIGNACIÓN DE CRÉDITOS DEL PROGRAMA 22




SUBPR	PROY	FIN	F.F.	INC	PPAL	PAR	SPAR	ECON	MON	DENOMINACIÓN	IMPORTE
9	53	4								SERVICIOS ECONOMICOS	2.130.000
9	53	4	11							Tesoro Nacional	2.130.000
9	53	4	11	4						<b>Bienes de Uso</b>	<b>2.130.000</b>
9	53	4	11	4	2					Construcciones	2.130.000
9	53	4	11	4	2			22		Gastos de Capital	2.130.000
9	53	4	11	4	2			22	1	Moneda Nacional	2.130.000
9	56									<b>Ruta Nacional N° 9 - Córdoba - Empalme Ruta Nacional N° 60 - Sección I: km. 752,08 - 753,66 y Sección II: Rotonda Acceso a Sinsacate</b>	<b>202.000</b>
9	56	4								SERVICIOS ECONOMICOS	202.000
9	56	4	11							Tesoro Nacional	202.000
9	56	4	11	4						<b>Bienes de Uso</b>	<b>202.000</b>
9	56	4	11	4	2					Construcciones	202.000
9	56	4	11	4	2			22		Gastos de Capital	202.000
9	56	4	11	4	2			22	1	Moneda Nacional	202.000
9	64									<b>Paso Externo Ciudad de Catamarca</b>	<b>675.073</b>
9	64	4								SERVICIOS ECONOMICOS	675.073
9	64	4	11							Tesoro Nacional	675.073
9	64	4	11	4						<b>Bienes de Uso</b>	<b>675.073</b>
9	64	4	11	4	2					Construcciones	675.073
9	64	4	11	4	2			22		Gastos de Capital	675.073
9	64	4	11	4	2			22	1	Moneda Nacional	675.073
9	67									<b>Ruta Nacional N° 16 - Puente General Belgrano</b>	<b>148.645.412</b>
9	67	4								SERVICIOS ECONOMICOS	148.645.412
9	67	4	11							Tesoro Nacional	148.645.412
9	67	4	11	4						<b>Bienes de Uso</b>	<b>148.645.412</b>
9	67	4	11	4	2					Construcciones	148.645.412
9	67	4	11	4	2			22		Gastos de Capital	148.645.412
9	67	4	11	4	2			22	1	Moneda Nacional	148.645.412
9	70									<b>Ruta Nacional N° 3 - Estabilización Cerro Chenque</b>	<b>66.162.353</b>
9	70	4								SERVICIOS ECONOMICOS	66.162.353
9	70	4	11							Tesoro Nacional	66.162.353
9	70	4	11	4						<b>Bienes de Uso</b>	<b>66.162.353</b>
9	70	4	11	4	2					Construcciones	66.162.353

M.H. y F.P.  
16


11

**DISTRIBUCIÓN DE LÍMITES DEL GASTO**  
**ASIGNACIÓN DE CRÉDITOS DEL PROGRAMA 22**



SUBPR	PROY	FIN	F.F.	INC	PPAL	PAR	SPAR	ECON	MON	DENOMINACIÓN	IMPORTE
9	70	4	11	4	2			22		Gastos de Capital	66.162.353
9	70	4	11	4	2			22	1	Moneda Nacional	66.162.353
9	71									<b>Ruta Provincial N° 12 - Empalme RP N° 14 - Gualjaina - Empalme Ruta Nacional N° 40</b>	<b>1.000</b>
9	71	4								SERVICIOS ECONOMICOS	1.000
9	71	4	11							Tesoro Nacional	1.000
9	71	4	11	4						<b>Bienes de Uso</b>	<b>1.000</b>
9	71	4	11	4	2					Construcciones	1.000
9	71	4	11	4	2			22		Gastos de Capital	1.000
9	71	4	11	4	2			22	1	Moneda Nacional	1.000
9	72									<b>Ruta Provincial N° 17 - Trevelín - Corcovado - Sección I - km. 0 - km. 26,28</b>	<b>63.615.200</b>
9	72	4								SERVICIOS ECONOMICOS	63.615.200
9	72	4	11							Tesoro Nacional	63.615.200
9	72	4	11	4						<b>Bienes de Uso</b>	<b>63.615.200</b>
9	72	4	11	4	2					Construcciones	63.615.200
9	72	4	11	4	2			22		Gastos de Capital	63.615.200
9	72	4	11	4	2			22	1	Moneda Nacional	63.615.200
9	73									<b>Ruta Provincial N° 19 - Río Pico - Empalme Ruta Nacional N° 40 - Segunda Sección - km. 30 - km. 65</b>	<b>1.000</b>
9	73	4								SERVICIOS ECONOMICOS	1.000
9	73	4	11							Tesoro Nacional	1.000
9	73	4	11	4						<b>Bienes de Uso</b>	<b>1.000</b>
9	73	4	11	4	2					Construcciones	1.000
9	73	4	11	4	2			22		Gastos de Capital	1.000
9	73	4	11	4	2			22	1	Moneda Nacional	1.000
9	74									<b>Ruta Provincial N°56 - Ruta Nacional N° 40 - Alto Río Senguer - Empalme Ruta Provincial N° 20 - km. 0 - km. 7,735 (R40) - km. 0 - km. 28,896 (P56)</b>	<b>1.000</b>
9	74	4								SERVICIOS ECONOMICOS	1.000
9	74	4	11							Tesoro Nacional	1.000
9	74	4	11	4						<b>Bienes de Uso</b>	<b>1.000</b>
9	74	4	11	4	2					Construcciones	1.000
9	74	4	11	4	2			22		Gastos de Capital	1.000
9	74	4	11	4	2			22	1	Moneda Nacional	1.000

M.H. y F.P.  
16



DISTRIBUCIÓN DE LÍMITES DEL GASTO

ASIGNACIÓN DE CRÉDITOS DEL PROGRAMA 22

SUBPR	PROY	FIN	F.F.	INC	PPAL	PAR	SPAR	ECON	MON	DENOMINACIÓN	IMPORTE
9	85									<b>Puente Reconquista - Goya - Puente Nuevo y Accesos</b>	<b>7.661.361</b>
9	85	4								SERVICIOS ECONOMICOS	7.661.361
9	85	4	11							Tesoro Nacional	7.661.361
9	85	4	11	4						<b>Bienes de Uso</b>	<b>7.661.361</b>
9	85	4	11	4	2					Construcciones	7.661.361
9	85	4	11	4	2			22		Gastos de Capital	7.661.361
9	85	4	11	4	2			22	1	Moneda Nacional	7.661.361
9	87									<b>Ruta Nacional N° 11 - Nueva Avenida de Circunvalación de Formosa</b>	<b>482.540</b>
9	87	4								SERVICIOS ECONOMICOS	482.540
9	87	4	11							Tesoro Nacional	482.540
9	87	4	11	4						<b>Bienes de Uso</b>	<b>482.540</b>
9	87	4	11	4	2					Construcciones	482.540
9	87	4	11	4	2			22		Gastos de Capital	482.540
9	87	4	11	4	2			22	1	Moneda Nacional	482.540
9	89									<b>Ruta Nacional N° 86 - General Güemes - Posta Cambio a Zalazar</b>	<b>103.000</b>
9	89	4								SERVICIOS ECONOMICOS	103.000
9	89	4	11							Tesoro Nacional	103.000
9	89	4	11	4						<b>Bienes de Uso</b>	<b>103.000</b>
9	89	4	11	4	2					Construcciones	103.000
9	89	4	11	4	2			22		Gastos de Capital	103.000
9	89	4	11	4	2			22	1	Moneda Nacional	103.000
9	92									<b>Ruta Provincial N° 1 - Acceso Sur a San Salvador de Jujuy</b>	<b>1.000</b>
9	92	4								SERVICIOS ECONOMICOS	1.000
9	92	4	11							Tesoro Nacional	1.000
9	92	4	11	4						<b>Bienes de Uso</b>	<b>1.000</b>
9	92	4	11	4	2					Construcciones	1.000
9	92	4	11	4	2			22		Gastos de Capital	1.000
9	92	4	11	4	2			22	1	Moneda Nacional	1.000
9	97									<b>Ruta Nacional N° 145 (ex Ruta Provincial N° 224) - Paso Pehuenche Sección II - b - Progresiva 22,900 - Acceso a Cajón Grande</b>	<b>1.000</b>
9	97	4								SERVICIOS ECONOMICOS	1.000

M.H. y F.P.  
16

4

DISTRIBUCIÓN DE LÍMITES DEL GASTO

ASIGNACIÓN DE CRÉDITOS DEL PROGRAMA 22



SUBPR	PROY	FIN	F.F.	INC	PPAL	PAR	SPAR	ECON	MON	DENOMINACIÓN	IMPORTE
9	97	4	11							Tesoro Nacional	300
9	97	4	11	4						<b>Bienes de Uso</b>	<b>300</b>
9	97	4	11	4	2					Construcciones	300
9	97	4	11	4	2			22		Gastos de Capital	300
9	97	4	11	4	2			22	1	Moneda Nacional	300
9	97	4	22							Crédito Externo	700
9	97	4	22	4						<b>Bienes de Uso</b>	<b>700</b>
9	97	4	22	4	2					Construcciones	700
9	97	4	22	4	2			22		Gastos de Capital	700
9	97	4	22	4	2			22	1	Moneda Nacional	700
9	98									<b>Ruta Nacional N° 145 (ex Ruta Provincial N° 224) - Bardas Blancas - Hito Pehuenche - Sección III B - km. 13,6 - Hito Pehuenche</b>	<b>8.851.000</b>
9	98	4								SERVICIOS ECONOMICOS	8.851.000
9	98	4	11							Tesoro Nacional	2.655.300
9	98	4	11	4						<b>Bienes de Uso</b>	<b>2.655.300</b>
9	98	4	11	4	2					Construcciones	2.655.300
9	98	4	11	4	2			22		Gastos de Capital	2.655.300
9	98	4	11	4	2			22	1	Moneda Nacional	2.655.300
9	98	4	22							Crédito Externo	6.195.700
9	98	4	22	4						<b>Bienes de Uso</b>	<b>6.195.700</b>
9	98	4	22	4	2					Construcciones	6.195.700
9	98	4	22	4	2			22		Gastos de Capital	6.195.700
9	98	4	22	4	2			22	1	Moneda Nacional	6.195.700
9	99									<b>Paso Pehuenche Sección III - A - Acceso a Cajón Grande - Límite con Chile (km. 0 - km. 13,6)</b>	<b>1.000</b>
9	99	4								SERVICIOS ECONOMICOS	1.000
9	99	4	11							Tesoro Nacional	300
9	99	4	11	4						<b>Bienes de Uso</b>	<b>300</b>
9	99	4	11	4	2					Construcciones	300
9	99	4	11	4	2			22		Gastos de Capital	300
9	99	4	11	4	2			22	1	Moneda Nacional	300
9	99	4	22							Crédito Externo	700
9	99	4	22	4						<b>Bienes de Uso</b>	<b>700</b>
9	99	4	22	4	2					Construcciones	700
9	99	4	22	4	2			22		Gastos de Capital	700
9	99	4	22	4	2			22	1	Moneda Nacional	700
10										<b>Mejoramiento y Reposición de Rutas - Fase III</b>	<b>1.043.391.097</b>

M.H. y F.P.  
16

4




DISTRIBUCIÓN DE LÍMITES DEL GASTO

ASIGNACIÓN DE CRÉDITOS DEL PROGRAMA 22

SUBPR	PROY	FIN	F.F.	INC	PPAL	PAR	SPAR	ECON	MON	DENOMINACIÓN	IMPORTE
10	1									Obras Menores Ferrocarril Trasandino	361.111
10	1	4								SERVICIOS ECONOMICOS	361.111
10	1	4	11							Tesoro Nacional	361.111
10	1	4	11	4						Bienes de Uso	361.111
10	1	4	11	4	2					Construcciones	361.111
10	1	4	11	4	2			22		Gastos de Capital	361.111
10	1	4	11	4	2			22	1	Moneda Nacional	361.111
10	2									Puente Internacional Encarnación - Posadas	182.900
10	2	4								SERVICIOS ECONOMICOS	182.900
10	2	4	11							Tesoro Nacional	182.900
10	2	4	11	4						Bienes de Uso	182.900
10	2	4	11	4	2					Construcciones	182.900
10	2	4	11	4	2			22		Gastos de Capital	182.900
10	2	4	11	4	2			22	1	Moneda Nacional	182.900
10	4									Ruta Nacional N° 40 - Acceso Buta Ranquil y Barrancas	21.667
10	4	4								SERVICIOS ECONOMICOS	21.667
10	4	4	11							Tesoro Nacional	21.667
10	4	4	11	4						Bienes de Uso	21.667
10	4	4	11	4	2					Construcciones	21.667
10	4	4	11	4	2			22		Gastos de Capital	21.667
10	4	4	11	4	2			22	1	Moneda Nacional	21.667
10	6									Ruta Nacional N° 231 - Avenida Circunvalación - Villa la Angostura - Provincia de Neuquén	5.848.929
10	6	4								SERVICIOS ECONOMICOS	5.848.929
10	6	4	11							Tesoro Nacional	5.848.929
10	6	4	11	4						Bienes de Uso	5.848.929
10	6	4	11	4	2					Construcciones	5.848.929
10	6	4	11	4	2			22		Gastos de Capital	5.848.929
10	6	4	11	4	2			22	1	Moneda Nacional	5.848.929
10	7									Rutas Nacional N° 231 - 65 - 234 - San Martín de Los Andes - Empalme Ruta Nacional N° 231 - IV Acceso Villa Traful - Empalme Ruta Nacional N° 231	28.000
10	7	4								SERVICIOS ECONOMICOS	28.000

M.H. y F.P.  
16

4



DISTRIBUCIÓN DE LÍMITES DEL GASTO

ASIGNACIÓN DE CRÉDITOS DEL PROGRAMA 22


SUBPR	PROY	FIN	F.F.	INC	PPAL	PAR	SPAR	ECON	MON	DENOMINACIÓN	IMPORTE
10	7	4	11							Tesoro Nacional	28.000
10	7	4	11	4						<b>Bienes de Uso</b>	<b>28.000</b>
10	7	4	11	4	2					Construcciones	28.000
10	7	4	11	4	2			22		Gastos de Capital	28.000
10	7	4	11	4	2			22	1	Moneda Nacional	28.000
10	8									<b>Ruta Nacional N° 22 - Chichinales - Neuquén</b>	<b>491.800.073</b>
10	8	4								SERVICIOS ECONOMICOS	491.800.073
10	8	4	11							Tesoro Nacional	491.800.073
10	8	4	11	4						<b>Bienes de Uso</b>	<b>491.800.073</b>
10	8	4	11	4	2					Construcciones	491.800.073
10	8	4	11	4	2			22		Gastos de Capital	491.800.073
10	8	4	11	4	2			22	1	Moneda Nacional	491.800.073
10	9									<b>Ruta Nacional N° 23 - Pilcaniyeu Viejo - Empalme Ruta Nacional N° 237</b>	<b>97.061.753</b>
10	9	4								SERVICIOS ECONOMICOS	97.061.753
10	9	4	11							Tesoro Nacional	97.061.753
10	9	4	11	4						<b>Bienes de Uso</b>	<b>97.061.753</b>
10	9	4	11	4	2					Construcciones	97.061.753
10	9	4	11	4	2			22		Gastos de Capital	97.061.753
10	9	4	11	4	2			22	1	Moneda Nacional	97.061.753
10	11									<b>Ruta Nacional N° 258 - Mejora Red Vial Bariloche</b>	<b>54.889</b>
10	11	4								SERVICIOS ECONOMICOS	54.889
10	11	4	11							Tesoro Nacional	54.889
10	11	4	11	4						<b>Bienes de Uso</b>	<b>54.889</b>
10	11	4	11	4	2					Construcciones	54.889
10	11	4	11	4	2			22		Gastos de Capital	54.889
10	11	4	11	4	2			22	1	Moneda Nacional	54.889
10	12									<b>Ruta Nacional N° 9 - Corredor Vial N° 5: Obra 24 - B - 1: Empalme Ruta Provincial N° 3 - Empalme Ruta Nacional N° 34 - Km. 1.448 - Km. 1.462 - Salta</b>	<b>4.602.000</b>
10	12	4								SERVICIOS ECONOMICOS	4.602.000
10	12	4	11							Tesoro Nacional	4.602.000
10	12	4	11	4						<b>Bienes de Uso</b>	<b>4.602.000</b>
10	12	4	11	4	2					Construcciones	4.602.000
10	12	4	11	4	2			22		Gastos de Capital	4.602.000

M.H. y F.P.  
16



DISTRIBUCIÓN DE LÍMITES DEL GASTO

ASIGNACIÓN DE CRÉDITOS DEL PROGRAMA 22




SUBPR	PROY	FIN	F.F.	INC	PPAL	PAR	SPAR	ECON	MON	DENOMINACIÓN	IMPORTE
10	12	4	11	4	2			22	1	Moneda Nacional	4.602.000
10	13									Ruta Nacional N° 16 - Límite con Chaco - Empalme Ruta Nacional N° 34 - El Quebrachal - J. V. González	222.222
10	13	4								SERVICIOS ECONOMICOS	222.222
10	13	4	11							Tesoro Nacional	222.222
10	13	4	11	4						Bienes de Uso	222.222
10	13	4	11	4	2					Construcciones	222.222
10	13	4	11	4	2			22		Gastos de Capital	222.222
10	13	4	11	4	2			22	1	Moneda Nacional	222.222
10	15									Ruta Nacional N° 150 - Ischigualasto - Ruta Nacional N° 40 - San Juan	126.424.000
10	15	4								SERVICIOS ECONOMICOS	126.424.000
10	15	4	11							Tesoro Nacional	126.424.000
10	15	4	11	4						Bienes de Uso	126.424.000
10	15	4	11	4	2					Construcciones	126.424.000
10	15	4	11	4	2			22		Gastos de Capital	126.424.000
10	15	4	11	4	2			22	1	Moneda Nacional	126.424.000
10	22									Ruta Nacional N° 168 - Río Colastiné - Túnel Subfluvial Hernandarias	1.000
10	22	4								SERVICIOS ECONOMICOS	1.000
10	22	4	11							Tesoro Nacional	1.000
10	22	4	11	4						Bienes de Uso	1.000
10	22	4	11	4	2					Construcciones	1.000
10	22	4	11	4	2			22		Gastos de Capital	1.000
10	22	4	11	4	2			22	1	Moneda Nacional	1.000
10	23									Ruta Nacional N° 168 - Santa Fe - Túnel Subfluvial Hernandarias - Intercambiador La Guardia - Puente sobre Río Colastiné	1.000.000
10	23	4								SERVICIOS ECONOMICOS	1.000.000
10	23	4	11							Tesoro Nacional	1.000.000
10	23	4	11	4						Bienes de Uso	1.000.000
10	23	4	11	4	2					Construcciones	1.000.000
10	23	4	11	4	2			22		Gastos de Capital	1.000.000
10	23	4	11	4	2			22	1	Moneda Nacional	1.000.000
10	24									Ruta Nacional N° 178 - Empalme Ruta Nacional N° 33 - Villa Eloisa - km. 115 - km. 146	1.000

M.H. y F.P.  
16

11

DISTRIBUCIÓN DE LÍMITES DEL GASTO


ASIGNACIÓN DE CRÉDITOS DEL PROGRAMA 22



SUBPR	PROY	FIN	F.F.	INC	PPAL	PAR	SPAR	ECON	MON	DENOMINACIÓN	IMPORTE
10	24	4								SERVICIOS ECONOMICOS	1.000
10	24	4	11							Tesoro Nacional	1.000
10	24	4	11	4						Bienes de Uso	1.000
10	24	4	11	4	2					Construcciones	1.000
10	24	4	11	4	2			22		Gastos de Capital	1.000
10	24	4	11	4	2			22	1	Moneda Nacional	1.000
10	25									Ruta Nacional N° 178 - Las Rosas - Empalme Ruta Nacional N° 34	666.667
10	25	4								SERVICIOS ECONOMICOS	666.667
10	25	4	11							Tesoro Nacional	666.667
10	25	4	11	4						Bienes de Uso	666.667
10	25	4	11	4	2					Construcciones	666.667
10	25	4	11	4	2			22		Gastos de Capital	666.667
10	25	4	11	4	2			22	1	Moneda Nacional	666.667
10	31									Ruta Nacional N° 38 - Río Marapa (Alberdi) - Principio Autopista - Sección I: Río Marapa (Alberdi) - Acceso a Aguilares	26.019.750
10	31	4								SERVICIOS ECONOMICOS	26.019.750
10	31	4	11							Tesoro Nacional	26.019.750
10	31	4	11	4						Bienes de Uso	26.019.750
10	31	4	11	4	2					Construcciones	26.019.750
10	31	4	11	4	2			22		Gastos de Capital	26.019.750
10	31	4	11	4	2			22	1	Moneda Nacional	26.019.750
10	32									Ruta Nacional N° 38 - Río Marapa (Alberdi) - Principio Autopista - Sección V: Empalme Traza Actual - Principio Autopista	1.000
10	32	4								SERVICIOS ECONOMICOS	1.000
10	32	4	11							Tesoro Nacional	1.000
10	32	4	11	4						Bienes de Uso	1.000
10	32	4	11	4	2					Construcciones	1.000
10	32	4	11	4	2			22		Gastos de Capital	1.000
10	32	4	11	4	2			22	1	Moneda Nacional	1.000
10	34									Rutas Nacional N° 127 - Provincial 6 - Provincial 2 - Nacional N° 12 - Nacional N° 131 - Provincial N° 18 - Intersecciones Rutas: N° 127 / P6 - P2 - N° 12 - N° 131 / P32 - N° 18 / P32	416.667

M.H. y F.P.  
16

1




DISTRIBUCIÓN DE LÍMITES DEL GASTO

ASIGNACIÓN DE CRÉDITOS DEL PROGRAMA 22

SUBPR	PROY	FIN	F.F.	INC	PPAL	PAR	SPAR	ECON	MON	DENOMINACIÓN	IMPORTE
10	34	4								SERVICIOS ECONOMICOS	416.667
10	34	4	11							Tesoro Nacional	416.667
<b>10</b>	<b>34</b>	<b>4</b>	<b>11</b>	<b>4</b>						<b>Bienes de Uso</b>	<b>416.667</b>
10	34	4	11	4	2					Construcciones	416.667
10	34	4	11	4	2			22		Gastos de Capital	416.667
10	34	4	11	4	2			22	1	Moneda Nacional	416.667
<b>10</b>	<b>35</b>									<b>Intersección Ruta Nacional N° A015 y Calle Rösch - Conexión Acceso a Salto Grande y Ruta Nacional N° 14</b>	<b>18.867</b>
10	35	4								SERVICIOS ECONOMICOS	18.867
10	35	4	11							Tesoro Nacional	18.867
<b>10</b>	<b>35</b>	<b>4</b>	<b>11</b>	<b>4</b>						<b>Bienes de Uso</b>	<b>18.867</b>
10	35	4	11	4	2					Construcciones	18.867
10	35	4	11	4	2			22		Gastos de Capital	18.867
10	35	4	11	4	2			22	1	Moneda Nacional	18.867
<b>10</b>	<b>37</b>									<b>Ruta Nacional N° 35 - Provincial N° 102 - Rotonda Intersección (Castex)</b>	<b>87.000</b>
10	37	4								SERVICIOS ECONOMICOS	87.000
10	37	4	11							Tesoro Nacional	87.000
<b>10</b>	<b>37</b>	<b>4</b>	<b>11</b>	<b>4</b>						<b>Bienes de Uso</b>	<b>87.000</b>
10	37	4	11	4	2					Construcciones	87.000
10	37	4	11	4	2			22		Gastos de Capital	87.000
10	37	4	11	4	2			22	1	Moneda Nacional	87.000
<b>10</b>	<b>38</b>									<b>Ruta Nacional N° 22 - Neuquén - Arroyito Intersección Ruta Nacional N° 22 y Ruta Nacional N° 237</b>	<b>107.911</b>
10	38	4								SERVICIOS ECONOMICOS	107.911
10	38	4	11							Tesoro Nacional	107.911
<b>10</b>	<b>38</b>	<b>4</b>	<b>11</b>	<b>4</b>						<b>Bienes de Uso</b>	<b>107.911</b>
10	38	4	11	4	2					Construcciones	107.911
10	38	4	11	4	2			22		Gastos de Capital	107.911
10	38	4	11	4	2			22	1	Moneda Nacional	107.911
<b>10</b>	<b>39</b>									<b>Ruta Nacional N° 22 - Urbano Zapala - Intersección Rotonda Avenida Fortabat - Rotonda Empalme Ruta Provincial N°13</b>	<b>1.000</b>
10	39	4								SERVICIOS ECONOMICOS	1.000
10	39	4	11							Tesoro Nacional	1.000
<b>10</b>	<b>39</b>	<b>4</b>	<b>11</b>	<b>4</b>						<b>Bienes de Uso</b>	<b>1.000</b>

M.H. y F.P.  
16

4



DISTRIBUCIÓN DE LÍMITES DEL GASTO


ASIGNACIÓN DE CRÉDITOS DEL PROGRAMA 22

SUBPR	PROY	FIN	F.F.	INC	PPAL	PAR	SPAR	ECON	MON	DENOMINACIÓN	IMPORTE
10	39	4	11	4	2					Construcciones	1.000
10	39	4	11	4	2			22		Gastos de Capital	1.000
10	39	4	11	4	2			22	1	Moneda Nacional	1.000
10	41									<b>Ruta Nacional N° 3 - Ushuaia - Lapataia - Intersección Avenida Hipólito Irigoyen - Leandro N. Alem - Portal Acceso Parque Nacional Tierra del Fuego</b>	<b>746.111</b>
10	41	4								SERVICIOS ECONOMICOS	746.111
10	41	4	11							Tesoro Nacional	746.111
10	41	4	11	4						<b>Bienes de Uso</b>	<b>746.111</b>
10	41	4	11	4	2					Construcciones	746.111
10	41	4	11	4	2			22		Gastos de Capital	746.111
10	41	4	11	4	2			22	1	Moneda Nacional	746.111
10	42									<b>Ruta Nacional N° 3 - V - 1 - Rotonda Polivalente de Arte - Empalme Variante Ruta Nacional N° 3</b>	<b>791.000</b>
10	42	4								SERVICIOS ECONOMICOS	791.000
10	42	4	11							Tesoro Nacional	791.000
10	42	4	11	4						<b>Bienes de Uso</b>	<b>791.000</b>
10	42	4	11	4	2					Construcciones	791.000
10	42	4	11	4	2			22		Gastos de Capital	791.000
10	42	4	11	4	2			22	1	Moneda Nacional	791.000
10	47									<b>Ruta Nacional N° 260 - Empalme Ruta Nacional N° 40 (S) - Empalme Ruta Provincial N° 51 - Sección 1 y 2</b>	<b>722.222</b>
10	47	4								SERVICIOS ECONOMICOS	722.222
10	47	4	11							Tesoro Nacional	722.222
10	47	4	11	4						<b>Bienes de Uso</b>	<b>722.222</b>
10	47	4	11	4	2					Construcciones	722.222
10	47	4	11	4	2			22		Gastos de Capital	722.222
10	47	4	11	4	2			22	1	Moneda Nacional	722.222
10	48									<b>Ruta Nacional N° 260 - Empalme Ruta Provincial N° 51 - Limite con Chile - Sección I y Sección II</b>	<b>4.663.144</b>
10	48	4								SERVICIOS ECONOMICOS	4.663.144
10	48	4	11							Tesoro Nacional	4.663.144
10	48	4	11	4						<b>Bienes de Uso</b>	<b>4.663.144</b>
10	48	4	11	4	2					Construcciones	4.663.144
10	48	4	11	4	2			22		Gastos de Capital	4.663.144

M.H. y F.P.  
16

11


**DISTRIBUCIÓN DE LÍMITES DEL GASTO**  
**ASIGNACIÓN DE CRÉDITOS DEL PROGRAMA 22**



SUBPR	PROY	FIN	F.F.	INC	PPAL	PAR	SPAR	ECON	MON	DENOMINACIÓN	IMPORTE
10	48	4	11	4	2			22	1	Moneda Nacional	4.663.144
10	49									<b>Ruta Nacional N° 7 - Variante paso por Palmira - Provincia de Mendoza</b>	<b>793.651</b>
10	49	4								SERVICIOS ECONOMICOS	793.651
10	49	4	11							Tesoro Nacional	793.651
10	49	4	11	4						<b>Bienes de Uso</b>	<b>793.651</b>
10	49	4	11	4	2					Construcciones	793.651
10	49	4	11	4	2			22		Gastos de Capital	793.651
10	49	4	11	4	2			22	1	Moneda Nacional	793.651
10	52									<b>Ruta Nacional N° 19 - Autopista Santa Fe - San Francisco - Sección III</b>	<b>2.900.000</b>
10	52	4								SERVICIOS ECONOMICOS	2.900.000
10	52	4	11							Tesoro Nacional	2.900.000
10	52	4	11	4						<b>Bienes de Uso</b>	<b>2.900.000</b>
10	52	4	11	4	2					Construcciones	2.900.000
10	52	4	11	4	2			22		Gastos de Capital	2.900.000
10	52	4	11	4	2			22	1	Moneda Nacional	2.900.000
10	54									<b>Ruta Nacional N° 117 - COTECAR - Construcción Complejo Terminal de Cargas</b>	<b>1.000</b>
10	54	4								SERVICIOS ECONOMICOS	1.000
10	54	4	11							Tesoro Nacional	300
10	54	4	11	4						<b>Bienes de Uso</b>	<b>300</b>
10	54	4	11	4	2					Construcciones	300
10	54	4	11	4	2			22		Gastos de Capital	300
10	54	4	11	4	2			22	1	Moneda Nacional	300
10	54	4	22							Crédito Externo	700
10	54	4	22	4						<b>Bienes de Uso</b>	<b>700</b>
10	54	4	22	4	2					Construcciones	700
10	54	4	22	4	2			22		Gastos de Capital	700
10	54	4	22	4	2			22	1	Moneda Nacional	700
10	63									<b>Ruta Nacional N° 14 - Empalme Ruta Provincial N° 20 (Gramado) - Empalme Ruta Provincial N° 17 (Sección I) - Progresiva 1056,00 - 1090,00</b>	<b>70.909.636</b>
10	63	4								SERVICIOS ECONOMICOS	70.909.636
10	63	4	11							Tesoro Nacional	70.909.636
10	63	4	11	4						<b>Bienes de Uso</b>	<b>70.909.636</b>

M.H. y F.P.  
16

41



DISTRIBUCIÓN DE LÍMITES DEL GASTO


ASIGNACIÓN DE CRÉDITOS DEL PROGRAMA 22

SUBPR	PROY	FIN	F.F.	INC	PPAL	PAR	SPAR	ECON	MON	DENOMINACIÓN	IMPORTE
10	63	4	11	4	2					Construcciones	70.909.636
10	63	4	11	4	2			22		Gastos de Capital	70.909.636
10	63	4	11	4	2			22	1	Moneda Nacional	70.909.636
<b>10</b>	<b>64</b>									<b>Ruta Nacional N° 14 - Empalme Ruta Provincial N° 20 - Empalme Ruta Provincial N° 17 (Sección II) - Dos Hermanas - Progresiva 1090 - 1117</b>	<b>15.000</b>
10	64	4								SERVICIOS ECONOMICOS	15.000
10	64	4	11							Tesoro Nacional	15.000
<b>10</b>	<b>64</b>	<b>4</b>	<b>11</b>	<b>4</b>						<b>Bienes de Uso</b>	<b>15.000</b>
10	64	4	11	4	2					Construcciones	15.000
10	64	4	11	4	2			22		Gastos de Capital	15.000
10	64	4	11	4	2			22	1	Moneda Nacional	15.000
<b>10</b>	<b>65</b>									<b>Ruta Nacional S/N° Circunvalación Noroeste (Obra Faltante)</b>	<b>2.222.223</b>
10	65	4								SERVICIOS ECONOMICOS	2.222.223
10	65	4	11							Tesoro Nacional	2.222.223
<b>10</b>	<b>65</b>	<b>4</b>	<b>11</b>	<b>4</b>						<b>Bienes de Uso</b>	<b>2.222.223</b>
10	65	4	11	4	2					Construcciones	2.222.223
10	65	4	11	4	2			22		Gastos de Capital	2.222.223
10	65	4	11	4	2			22	1	Moneda Nacional	2.222.223
<b>10</b>	<b>67</b>									<b>Ruta Nacional N° 40 - Rospentek - Güer Aike - Rospentek - El Zurdo</b>	<b>103.894.444</b>
10	67	4								SERVICIOS ECONOMICOS	103.894.444
10	67	4	11							Tesoro Nacional	103.894.444
<b>10</b>	<b>67</b>	<b>4</b>	<b>11</b>	<b>4</b>						<b>Bienes de Uso</b>	<b>103.894.444</b>
10	67	4	11	4	2					Construcciones	103.894.444
10	67	4	11	4	2			22		Gastos de Capital	103.894.444
10	67	4	11	4	2			22	1	Moneda Nacional	103.894.444
<b>10</b>	<b>72</b>									<b>Ruta Nacional N° 3 - Fitz Roy - Gran Bajo San Julián</b>	<b>88.536.333</b>
10	72	4								SERVICIOS ECONOMICOS	88.536.333
10	72	4	11							Tesoro Nacional	88.536.333
<b>10</b>	<b>72</b>	<b>4</b>	<b>11</b>	<b>4</b>						<b>Bienes de Uso</b>	<b>88.536.333</b>
10	72	4	11	4	2					Construcciones	88.536.333
10	72	4	11	4	2			22		Gastos de Capital	88.536.333
10	72	4	11	4	2			22	1	Moneda Nacional	88.536.333

M.H. y F.P.  
16

1


**DISTRIBUCIÓN DE LÍMITES DEL GASTO**  
**ASIGNACIÓN DE CRÉDITOS DEL PROGRAMA 22**



SUBPR	PROY	FIN	F.F.	INC	PPAL	PAR	SPAR	ECON	MON	DENOMINACIÓN	IMPORTE
10	73									Ruta Nacional N° 65 (ex 365) - Empalme Ruta Nacional N° 38 - Límite Tucumán / Catamarca	1.533.333
10	73	4								SERVICIOS ECONOMICOS	1.533.333
10	73	4	11							Tesoro Nacional	1.533.333
10	73	4	11	4						Bienes de Uso	1.533.333
10	73	4	11	4	2					Construcciones	1.533.333
10	73	4	11	4	2			22		Gastos de Capital	1.533.333
10	73	4	11	4	2			22	1	Moneda Nacional	1.533.333
10	76									Puente Internacional Salvador Mazza - Yacuiba	317.460
10	76	4								SERVICIOS ECONOMICOS	317.460
10	76	4	11							Tesoro Nacional	317.460
10	76	4	11	4						Bienes de Uso	317.460
10	76	4	11	4	2					Construcciones	317.460
10	76	4	11	4	2			22		Gastos de Capital	317.460
10	76	4	11	4	2			22	1	Moneda Nacional	317.460
10	79									Reordenamiento Accesos y Puentes - Cosquin - Córdoba	6.397.000
10	79	4								SERVICIOS ECONOMICOS	6.397.000
10	79	4	11							Tesoro Nacional	6.397.000
10	79	4	11	4						Bienes de Uso	6.397.000
10	79	4	11	4	2					Construcciones	6.397.000
10	79	4	11	4	2			22		Gastos de Capital	6.397.000
10	79	4	11	4	2			22	1	Moneda Nacional	6.397.000
10	80									Ruta Nacional N° 8 - Obra de Intersección Ruta Nacional N° 8 - Acceso Este Ciudad de la Carlota	23.111
10	80	4								SERVICIOS ECONOMICOS	23.111
10	80	4	11							Tesoro Nacional	23.111
10	80	4	11	4						Bienes de Uso	23.111
10	80	4	11	4	2					Construcciones	23.111
10	80	4	11	4	2			22		Gastos de Capital	23.111
10	80	4	11	4	2			22	1	Moneda Nacional	23.111
10	84									Ruta Nacional N° 98 - Bandera - Pinto - Km. 60	3.765.856
10	84	4								SERVICIOS ECONOMICOS	3.765.856

M.H. y F.P.  
16

A



DISTRIBUCIÓN DE LÍMITES DEL GASTO


ASIGNACIÓN DE CRÉDITOS DEL PROGRAMA 22

SUBPR	PROY	FIN	F.F.	INC	PPAL	PAR	SPAR	ECON	MON	DENOMINACIÓN	IMPORTE
10	84	4	11							Tesoro Nacional	3.765.856
10	84	4	11	4						<b>Bienes de Uso</b>	<b>3.765.856</b>
10	84	4	11	4	2					Construcciones	3.765.856
10	84	4	11	4	2			22		Gastos de Capital	3.765.856
10	84	4	11	4	2			22	1	Moneda Nacional	3.765.856
10	88									<b>Ruta Nacional N° 7 - Doble Vía - Santa Rosa - Desaguadero</b>	<b>2.000</b>
10	88	4								SERVICIOS ECONOMICOS	2.000
10	88	4	11							Tesoro Nacional	2.000
10	88	4	11	4						<b>Bienes de Uso</b>	<b>2.000</b>
10	88	4	11	4	2					Construcciones	2.000
10	88	4	11	4	2			22		Gastos de Capital	2.000
10	88	4	11	4	2			22	1	Moneda Nacional	2.000
10	90									<b>Ruta Nacional N° 20 - Villa Dolores - Quines - Límite con Córdoba - Quines</b>	<b>229.167</b>
10	90	4								SERVICIOS ECONOMICOS	229.167
10	90	4	11							Tesoro Nacional	229.167
10	90	4	11	4						<b>Bienes de Uso</b>	<b>229.167</b>
10	90	4	11	4	2					Construcciones	229.167
10	90	4	11	4	2			22		Gastos de Capital	229.167
10	90	4	11	4	2			22	1	Moneda Nacional	229.167
11										<b>Mejoramiento y Reposición de Rutas - Fase IV</b>	<b>474.165.899</b>
11	6									<b>Ruta Nacional N° 149 - Barreal - Uspallata - Sección: El Leoncito - Límite con Mendoza</b>	<b>2.928.000</b>
11	6	4								SERVICIOS ECONOMICOS	2.928.000
11	6	4	11							Tesoro Nacional	2.928.000
11	6	4	11	4						<b>Bienes de Uso</b>	<b>2.928.000</b>
11	6	4	11	4	2					Construcciones	2.928.000
11	6	4	11	4	2			22		Gastos de Capital	2.928.000
11	6	4	11	4	2			22	1	Moneda Nacional	2.928.000
11	13									<b>Ruta Nacional N° 158 - Autovía San Francisco - Río Cuarto - Provincia de Córdoba</b>	<b>359.410.754</b>
11	13	4								SERVICIOS ECONOMICOS	359.410.754
11	13	4	11							Tesoro Nacional	359.410.754
11	13	4	11	4						<b>Bienes de Uso</b>	<b>359.410.754</b>

M.H. y F.P.  
16

A





DISTRIBUCIÓN DE LÍMITES DEL GASTO

ASIGNACIÓN DE CRÉDITOS DEL PROGRAMA 22

SUBPR	PROY	FIN	F.F.	INC	PPAL	PAR	SPAR	ECON	MON	DENOMINACIÓN	IMPORTE
11	13	4	11	4	2					Construcciones	359.410.754
11	13	4	11	4	2			22		Gastos de Capital	359.410.754
11	13	4	11	4	2			22	1	Moneda Nacional	359.410.754
11	14									<b>Ruta Nacional Nacional N° 288 - P 73 - Rotonda Intersección Ruta Nacional N° 228 - Ruta Provincial N° 73</b>	<b>141.444</b>
11	14	4								SERVICIOS ECONOMICOS	141.444
11	14	4	11							Tesoro Nacional	141.444
11	14	4	11	4						<b>Bienes de Uso</b>	<b>141.444</b>
11	14	4	11	4	2					Construcciones	141.444
11	14	4	11	4	2			22		Gastos de Capital	141.444
11	14	4	11	4	2			22	1	Moneda Nacional	141.444
11	19									<b>Ruta Nacional N° 34 - Fin Multitrocha - Límite con Jujuy - Provincia de Salta</b>	<b>400.000</b>
11	19	4								SERVICIOS ECONOMICOS	400.000
11	19	4	11							Tesoro Nacional	400.000
11	19	4	11	4						<b>Bienes de Uso</b>	<b>400.000</b>
11	19	4	11	4	2					Construcciones	400.000
11	19	4	11	4	2			22		Gastos de Capital	400.000
11	19	4	11	4	2			22	1	Moneda Nacional	400.000
11	29									<b>Ruta Nacional N° 9 - Circunvalación de Santiago del Estero - Empalme Ruta Nacional N° 9 (N) - Empalme Ruta Nacional N° 9 (S) - Santiago del Estero</b>	<b>509.000</b>
11	29	4								SERVICIOS ECONOMICOS	509.000
11	29	4	11							Tesoro Nacional	509.000
11	29	4	11	4						<b>Bienes de Uso</b>	<b>509.000</b>
11	29	4	11	4	2					Construcciones	509.000
11	29	4	11	4	2			22		Gastos de Capital	509.000
11	29	4	11	4	2			22	1	Moneda Nacional	509.000
11	32									<b>Ruta Nacional N° 153 - Conexión Vial Los Berros - Barreal - Río Nikes - Pampa del Yalguaraz - Provincia de San Juan</b>	<b>1.346.222</b>
11	32	4								SERVICIOS ECONOMICOS	1.346.222
11	32	4	11							Tesoro Nacional	1.346.222
11	32	4	11	4						<b>Bienes de Uso</b>	<b>1.346.222</b>
11	32	4	11	4	2					Construcciones	1.346.222
11	32	4	11	4	2			22		Gastos de Capital	1.346.222
11	32	4	11	4	2			22	1	Moneda Nacional	1.346.222

M.H. y F.P.  
16

4



DISTRIBUCIÓN DE LÍMITES DEL GASTO

ASIGNACIÓN DE CRÉDITOS DEL PROGRAMA 22

SUBPR	PROY	FIN	F.F.	INC	PPAL	PAR	SPAR	ECON	MON	DENOMINACIÓN	IMPORTE
11	34									Ruta Nacional N° 151 - Empalme Ruta Provincial N° 69	1.000
11	34	4								SERVICIOS ECONOMICOS	1.000
11	34	4	11							Tesoro Nacional	1.000
11	34	4	11	4						Bienes de Uso	1.000
11	34	4	11	4	2					Construcciones	1.000
11	34	4	11	4	2			22		Gastos de Capital	1.000
11	34	4	11	4	2			22	1	Moneda Nacional	1.000
11	35									Ruta Nacional N° 66 - Perico - El Milagro - Empalme Ruta Nacional N° 66 - Empalme Ruta Nacional N° 34 - Provincia de Jujuy	333.333
11	35	4								SERVICIOS ECONOMICOS	333.333
11	35	4	11							Tesoro Nacional	333.333
11	35	4	11	4						Bienes de Uso	333.333
11	35	4	11	4	2					Construcciones	333.333
11	35	4	11	4	2			22		Gastos de Capital	333.333
11	35	4	11	4	2			22	1	Moneda Nacional	333.333
11	36									Ruta Nacional N° 66 - Perico - El Cuartadero - Empalme Ruta Nacional N° 66 - Empalme Ruta Nacional N° 34 - Provincia de Jujuy	333.333
11	36	4								SERVICIOS ECONOMICOS	333.333
11	36	4	11							Tesoro Nacional	333.333
11	36	4	11	4						Bienes de Uso	333.333
11	36	4	11	4	2					Construcciones	333.333
11	36	4	11	4	2			22		Gastos de Capital	333.333
11	36	4	11	4	2			22	1	Moneda Nacional	333.333
11	37									Ruta Nacional N° 34 - Límite con Salta - Acceso San Pedro de Jujuy - Provincia de Jujuy	3.396.826
11	37	4								SERVICIOS ECONOMICOS	3.396.826
11	37	4	11							Tesoro Nacional	3.396.826
11	37	4	11	4						Bienes de Uso	3.396.826
11	37	4	11	4	2					Construcciones	3.396.826
11	37	4	11	4	2			22		Gastos de Capital	3.396.826
11	37	4	11	4	2			22	1	Moneda Nacional	3.396.826
11	45									Ruta Nacional N° 157 - Tramo: Bella Vista - Tucumán	380.952

M.H. y F.P.  
16

A



DISTRIBUCIÓN DE LÍMITES DEL GASTO


ASIGNACIÓN DE CRÉDITOS DEL PROGRAMA 22

SUBPR	PROY	FIN	F.F.	INC	PPAL	PAR	SPAR	ECON	MON	DENOMINACIÓN	IMPORTE
11	45	4								SERVICIOS ECONOMICOS	380.952
11	45	4	11							Tesoro Nacional	380.952
<b>11</b>	<b>45</b>	<b>4</b>	<b>11</b>	<b>4</b>						<b>Bienes de Uso</b>	<b>380.952</b>
11	45	4	11	4	2					Construcciones	380.952
11	45	4	11	4	2			22		Gastos de Capital	380.952
11	45	4	11	4	2			22	1	Moneda Nacional	380.952
<b>11</b>	<b>47</b>									<b>Ruta Nacional N° 12 - Acceso a San Benito Avenida Almafuerte - Acceso Sur a Paraná - Entre Ríos</b>	<b>249.839</b>
11	47	4								SERVICIOS ECONOMICOS	249.839
11	47	4	11							Tesoro Nacional	249.839
<b>11</b>	<b>47</b>	<b>4</b>	<b>11</b>	<b>4</b>						<b>Bienes de Uso</b>	<b>249.839</b>
11	47	4	11	4	2					Construcciones	249.839
11	47	4	11	4	2			22		Gastos de Capital	249.839
11	47	4	11	4	2			22	1	Moneda Nacional	249.839
<b>11</b>	<b>53</b>									<b>Ruta Provincial N° 6 - Sachayoj - Otumpa (Sección I) - Progresiva 48.200 - 70.000 - Santiago del Estero</b>	<b>1.000</b>
11	53	4								SERVICIOS ECONOMICOS	1.000
11	53	4	11							Tesoro Nacional	1.000
<b>11</b>	<b>53</b>	<b>4</b>	<b>11</b>	<b>4</b>						<b>Bienes de Uso</b>	<b>1.000</b>
11	53	4	11	4	2					Construcciones	1.000
11	53	4	11	4	2			22		Gastos de Capital	1.000
11	53	4	11	4	2			22	1	Moneda Nacional	1.000
<b>11</b>	<b>77</b>									<b>Ruta Nacional S/N° - Diamante - Parque Nacional Pre Delta</b>	<b>190.311</b>
11	77	4								SERVICIOS ECONOMICOS	190.311
11	77	4	11							Tesoro Nacional	190.311
<b>11</b>	<b>77</b>	<b>4</b>	<b>11</b>	<b>4</b>						<b>Bienes de Uso</b>	<b>190.311</b>
11	77	4	11	4	2					Construcciones	190.311
11	77	4	11	4	2			22		Gastos de Capital	190.311
11	77	4	11	4	2			22	1	Moneda Nacional	190.311
<b>11</b>	<b>78</b>									<b>Ruta Nacional N° 154 - Empalme Ruta Nacional N° 35 - Empalme Ruta Nacional N° 22 - La Pampa</b>	<b>14.971.000</b>
11	78	4								SERVICIOS ECONOMICOS	14.971.000
11	78	4	11							Tesoro Nacional	14.971.000

M.H. y F.P.  
16

DISTRIBUCIÓN DE LÍMITES DEL GASTO

ASIGNACIÓN DE CRÉDITOS DEL PROGRAMA 22



SUBPR	PROY	FIN	F.F.	INC	PPAL	PAR	SPAR	ECON	MON	DENOMINACIÓN	IMPORTE
11	78	4	11	4						Bienes de Uso	14.971.000
11	78	4	11	4	2					Construcciones	14.971.000
11	78	4	11	4	2			22		Gastos de Capital	14.971.000
11	78	4	11	4	2			22	1	Moneda Nacional	14.971.000
11	81									Ruta Nacional N° 20 -141- Ciclovía Difunta Correa-Caucete-Empalme Ruta Nacional N° 141	1.000
11	81	4								SERVICIOS ECONOMICOS	1.000
11	81	4	11							Tesoro Nacional	1.000
11	81	4	11	4						Bienes de Uso	1.000
11	81	4	11	4	2					Construcciones	1.000
11	81	4	11	4	2			22		Gastos de Capital	1.000
11	81	4	11	4	2			22	1	Moneda Nacional	1.000
11	83									Ruta Nacional N°A007 - Red de acceso a la Ciudad de Santa Fe	268.919
11	83	4								SERVICIOS ECONOMICOS	268.919
11	83	4	11							Tesoro Nacional	268.919
11	83	4	11	4						Bienes de Uso	268.919
11	83	4	11	4	2					Construcciones	268.919
11	83	4	11	4	2			22		Gastos de Capital	268.919
11	83	4	11	4	2			22	1	Moneda Nacional	268.919
11	86									Acceso desde Ruta Nacional N° 281 a Puerto Deseado	7.688.000
11	86	4								SERVICIOS ECONOMICOS	7.688.000
11	86	4	11							Tesoro Nacional	7.688.000
11	86	4	11	4						Bienes de Uso	7.688.000
11	86	4	11	4	2					Construcciones	7.688.000
11	86	4	11	4	2			22		Gastos de Capital	7.688.000
11	86	4	11	4	2			22	1	Moneda Nacional	7.688.000
11	88									Ruta Nacional N° 12 - Avenida Las Palmeras - Avenida Juan Domingo Perón	79.846.400
11	88	4								SERVICIOS ECONOMICOS	79.846.400
11	88	4	11							Tesoro Nacional	79.846.400
11	88	4	11	4						Bienes de Uso	79.846.400
11	88	4	11	4	2					Construcciones	79.846.400
11	88	4	11	4	2			22		Gastos de Capital	79.846.400
11	88	4	11	4	2			22	1	Moneda Nacional	79.846.400

M.H. y F.P.  
16

21



**DISTRIBUCIÓN DE LÍMITES DEL GASTO**  
**ASIGNACIÓN DE CRÉDITOS DEL PROGRAMA 22**

SUBPR	PROY	FIN	F.F.	INC	PPAL	PAR	SPAR	ECON	MON	DENOMINACIÓN	IMPORTE
11	92									Ruta Provincial Nº 83 - Empalme Ruta Nacional Nº 34 - Valle Colorado	2.000
11	92	4								SERVICIOS ECONOMICOS	2.000
11	92	4	11							Tesoro Nacional	2.000
11	92	4	11	4						Bienes de Uso	2.000
11	92	4	11	4	2					Construcciones	2.000
11	92	4	11	4	2			22		Gastos de Capital	2.000
11	92	4	11	4	2			22	1	Moneda Nacional	2.000
11	94									Ruta Nacional Nº 153 - Media Agua - Los Berros	682.233
11	94	4								SERVICIOS ECONOMICOS	682.233
11	94	4	11							Tesoro Nacional	682.233
11	94	4	11	4						Bienes de Uso	682.233
11	94	4	11	4	2					Construcciones	682.233
11	94	4	11	4	2			22		Gastos de Capital	682.233
11	94	4	11	4	2			22	1	Moneda Nacional	682.233
11	95									Rutas Nacional Nº 228 - P73 - Rotonda en Intersección Ruta Nacional Nº 228	1.083.333
11	95	4								SERVICIOS ECONOMICOS	1.083.333
11	95	4	11							Tesoro Nacional	1.083.333
11	95	4	11	4						Bienes de Uso	1.083.333
11	95	4	11	4	2					Construcciones	1.083.333
11	95	4	11	4	2			22		Gastos de Capital	1.083.333
11	95	4	11	4	2			22	1	Moneda Nacional	1.083.333
11	96									Rutas Nacional Nº 3 - P4 - Puerto Madryn - Trelew	1.000
11	96	4								SERVICIOS ECONOMICOS	1.000
11	96	4	11							Tesoro Nacional	1.000
11	96	4	11	4						Bienes de Uso	1.000
11	96	4	11	4	2					Construcciones	1.000
11	96	4	11	4	2			22		Gastos de Capital	1.000
11	96	4	11	4	2			22	1	Moneda Nacional	1.000
12										Mejoramiento y Reposición de Rutas - Fase V	958.264.988
12	1									Accesos a Localidades desde Rutas Nacionales	13.101.000

M.H. y F.P.  
16

A



**DISTRIBUCIÓN DE LÍMITES DEL GASTO**  
**ASIGNACIÓN DE CRÉDITOS DEL PROGRAMA 22**

SUBPR	PROY	FIN	F.F.	INC	PPAL	PAR	SPAR	ECON	MON	DENOMINACIÓN	IMPORTE
12	1	4								SERVICIOS ECONOMICOS	13.101.000
12	1	4	11							Tesoro Nacional	13.101.000
12	1	4	11	4						<b>Bienes de Uso</b>	<b>13.101.000</b>
12	1	4	11	4	2					Construcciones	13.101.000
12	1	4	11	4	2			22		Gastos de Capital	13.101.000
12	1	4	11	4	2			22	1	Moneda Nacional	13.101.000
12	2									<b>Ruta Nacional N° 40 Fuerte Quemado - Quilmes (12 Km.)</b>	<b>21.778.615</b>
12	2	4								SERVICIOS ECONOMICOS	21.778.615
12	2	4	11							Tesoro Nacional	21.778.615
12	2	4	11	4						<b>Bienes de Uso</b>	<b>21.778.615</b>
12	2	4	11	4	2					Construcciones	21.778.615
12	2	4	11	4	2			22		Gastos de Capital	21.778.615
12	2	4	11	4	2			22	1	Moneda Nacional	21.778.615
12	3									<b>Ruta Nacional N° 9 Pavimentación Colectora e Iluminación</b>	<b>361.111</b>
12	3	4								SERVICIOS ECONOMICOS	361.111
12	3	4	11							Tesoro Nacional	361.111
12	3	4	11	4						<b>Bienes de Uso</b>	<b>361.111</b>
12	3	4	11	4	2					Construcciones	361.111
12	3	4	11	4	2			22		Gastos de Capital	361.111
12	3	4	11	4	2			22	1	Moneda Nacional	361.111
12	12									<b>Ruta Nacional N° 127 - Acceso a Conscripto - Bernardi</b>	<b>1.000</b>
12	12	4								SERVICIOS ECONOMICOS	1.000
12	12	4	11							Tesoro Nacional	1.000
12	12	4	11	4						<b>Bienes de Uso</b>	<b>1.000</b>
12	12	4	11	4	2					Construcciones	1.000
12	12	4	11	4	2			22		Gastos de Capital	1.000
12	12	4	11	4	2			22	1	Moneda Nacional	1.000
12	13									<b>Ruta Nacional N° 3 - Tolhuin - Hostería Kaiken</b>	<b>96.296</b>
12	13	4								SERVICIOS ECONOMICOS	96.296
12	13	4	11							Tesoro Nacional	96.296
12	13	4	11	4						<b>Bienes de Uso</b>	<b>96.296</b>
12	13	4	11	4	2					Construcciones	96.296
12	13	4	11	4	2			22		Gastos de Capital	96.296

M.H. y F.P.  
16

4

**DISTRIBUCIÓN DE LÍMITES DEL GASTO**  
**ASIGNACIÓN DE CRÉDITOS DEL PROGRAMA 22**



SUBPR	PROY	FIN	F.F.	INC	PPAL	PAR	SPAR	ECON	MON	DENOMINACIÓN	IMPORTE
12	13	4	11	4	2			22	1	Moneda Nacional	96.296
12	14									Ruta Provincial Nº 66 - Ameghino - Blaquier	1.000
12	14	4								SERVICIOS ECONOMICOS	1.000
12	14	4	11							Tesoro Nacional	1.000
12	14	4	11	4						Bienes de Uso	1.000
12	14	4	11	4	2					Construcciones	1.000
12	14	4	11	4	2			22		Gastos de Capital	1.000
12	14	4	11	4	2			22	1	Moneda Nacional	1.000
12	18									Ruta Nacional Nº 3 - Vinculación Ruta Nacional Nº 3 Sur y Ruta Nacional Nº 3 Norte	5.573.583
12	18	4								SERVICIOS ECONOMICOS	5.573.583
12	18	4	11							Tesoro Nacional	5.573.583
12	18	4	11	4						Bienes de Uso	5.573.583
12	18	4	11	4	2					Construcciones	5.573.583
12	18	4	11	4	2			22		Gastos de Capital	5.573.583
12	18	4	11	4	2			22	1	Moneda Nacional	5.573.583
12	19									Ruta Nacional Nº 40 - Tres Esquinas - Límite con la Provincia de Mendoza	1.333.333
12	19	4								SERVICIOS ECONOMICOS	1.333.333
12	19	4	11							Tesoro Nacional	1.333.333
12	19	4	11	4						Bienes de Uso	1.333.333
12	19	4	11	4	2					Construcciones	1.333.333
12	19	4	11	4	2			22		Gastos de Capital	1.333.333
12	19	4	11	4	2			22	1	Moneda Nacional	1.333.333
12	20									Ruta Nacional Nº 38 - Paso por Monteros y Avenida de Circunvalación	194.444
12	20	4								SERVICIOS ECONOMICOS	194.444
12	20	4	11							Tesoro Nacional	194.444
12	20	4	11	4						Bienes de Uso	194.444
12	20	4	11	4	2					Construcciones	194.444
12	20	4	11	4	2			22		Gastos de Capital	194.444
12	20	4	11	4	2			22	1	Moneda Nacional	194.444
12	21									Ruta Nacional Nº 288 - Empalme Ruta Nacional Nº 3 - Puerto Santa Cruz	81.475.429

M.H. y F.P.  
16

**DISTRIBUCIÓN DE LÍMITES DEL GASTO**  
**ASIGNACIÓN DE CRÉDITOS DEL PROGRAMA 22**



SUBPR	PROY	FIN	F.F.	INC	PPAL	PAR	SPAR	ECON	MON	DENOMINACIÓN	IMPORTE
12	21	4								SERVICIOS ECONOMICOS	81.475.429
12	21	4	11							Tesoro Nacional	81.475.429
<b>12</b>	<b>21</b>	<b>4</b>	<b>11</b>	<b>4</b>						<b>Bienes de Uso</b>	<b>81.475.429</b>
12	21	4	11	4	2					Construcciones	81.475.429
12	21	4	11	4	2			22		Gastos de Capital	81.475.429
12	21	4	11	4	2			22	1	Moneda Nacional	81.475.429
<b>12</b>	<b>23</b>									<b>Ruta Nacional N° 40 - Punta Loyola - Cabo Virgenes - Etapa I</b>	<b>317.460</b>
12	23	4								SERVICIOS ECONOMICOS	317.460
12	23	4	11							Tesoro Nacional	317.460
<b>12</b>	<b>23</b>	<b>4</b>	<b>11</b>	<b>4</b>						<b>Bienes de Uso</b>	<b>317.460</b>
12	23	4	11	4	2					Construcciones	317.460
12	23	4	11	4	2			22		Gastos de Capital	317.460
12	23	4	11	4	2			22	1	Moneda Nacional	317.460
<b>12</b>	<b>24</b>									<b>Ruta Nacional N° 40 - Punta Loyola - Cabo Virgenes - Etapa II</b>	<b>317.460</b>
12	24	4								SERVICIOS ECONOMICOS	317.460
12	24	4	11							Tesoro Nacional	317.460
<b>12</b>	<b>24</b>	<b>4</b>	<b>11</b>	<b>4</b>						<b>Bienes de Uso</b>	<b>317.460</b>
12	24	4	11	4	2					Construcciones	317.460
12	24	4	11	4	2			22		Gastos de Capital	317.460
12	24	4	11	4	2			22	1	Moneda Nacional	317.460
<b>12</b>	<b>25</b>									<b>Ruta Nacional N° 40 - Punta Loyola - Cabo Virgenes - Etapa III</b>	<b>317.460</b>
12	25	4								SERVICIOS ECONOMICOS	317.460
12	25	4	11							Tesoro Nacional	317.460
<b>12</b>	<b>25</b>	<b>4</b>	<b>11</b>	<b>4</b>						<b>Bienes de Uso</b>	<b>317.460</b>
12	25	4	11	4	2					Construcciones	317.460
12	25	4	11	4	2			22		Gastos de Capital	317.460
12	25	4	11	4	2			22	1	Moneda Nacional	317.460
<b>12</b>	<b>29</b>									<b>Ruta Nacional N° 95 - Empalme Ruta Provincial N° 9 Limite con Formosa</b>	<b>190.000</b>
12	29	4								SERVICIOS ECONOMICOS	190.000
12	29	4	11							Tesoro Nacional	190.000
<b>12</b>	<b>29</b>	<b>4</b>	<b>11</b>	<b>4</b>						<b>Bienes de Uso</b>	<b>190.000</b>
12	29	4	11	4	2					Construcciones	190.000
12	29	4	11	4	2			22		Gastos de Capital	190.000


M.H. y F.P.  
16

A



DISTRIBUCIÓN DE LÍMITES DEL GASTO

ASIGNACIÓN DE CRÉDITOS DEL PROGRAMA 22



SUBPR	PROY	FIN	F.F.	INC	PPAL	PAR	SPAR	ECON	MON	DENOMINACIÓN	IMPORTE
12	29	4	11	4	2			22	1	Moneda Nacional	190.000
12	30									<b>Ruta Nacional N° 9 - Autovía Tramo Puente Paraguay - Yala</b>	<b>68.315.333</b>
12	30	4								SERVICIOS ECONOMICOS	68.315.333
12	30	4	11							Tesoro Nacional	68.315.333
12	30	4	11	4						<b>Bienes de Uso</b>	<b>68.315.333</b>
12	30	4	11	4	2					Construcciones	68.315.333
12	30	4	11	4	2			22		Gastos de Capital	68.315.333
12	30	4	11	4	2			22	1	Moneda Nacional	68.315.333
12	39									<b>Ruta A008 - Avenida Circunvalación de Rosario</b>	<b>375.334.035</b>
12	39	4								SERVICIOS ECONOMICOS	375.334.035
12	39	4	11							Tesoro Nacional	375.334.035
12	39	4	11	4						<b>Bienes de Uso</b>	<b>375.334.035</b>
12	39	4	11	4	2					Construcciones	375.334.035
12	39	4	11	4	2			22		Gastos de Capital	375.334.035
12	39	4	11	4	2			22	1	Moneda Nacional	375.334.035
12	40									<b>Ruta Nacional N° 226 - Empalme Ruta Provincial N° 65 - Empalme Ruta Nacional N° 33</b>	<b>1.330.682</b>
12	40	4								SERVICIOS ECONOMICOS	1.330.682
12	40	4	11							Tesoro Nacional	1.330.682
12	40	4	11	4						<b>Bienes de Uso</b>	<b>1.330.682</b>
12	40	4	11	4	2					Construcciones	1.330.682
12	40	4	11	4	2			22		Gastos de Capital	1.330.682
12	40	4	11	4	2			22	1	Moneda Nacional	1.330.682
12	42									<b>Ruta Nacional N° 11 - Variante Paso por Resistencia</b>	<b>1.909.722</b>
12	42	4								SERVICIOS ECONOMICOS	1.909.722
12	42	4	11							Tesoro Nacional	1.909.722
12	42	4	11	4						<b>Bienes de Uso</b>	<b>1.909.722</b>
12	42	4	11	4	2					Construcciones	1.909.722
12	42	4	11	4	2			22		Gastos de Capital	1.909.722
12	42	4	11	4	2			22	1	Moneda Nacional	1.909.722
12	43									<b>Ruta Nacional N° 3 - Ruta Provincial N° 2 - A010 - Arroyo Verde - Empalme Ruta Nacional N° A01</b>	<b>209.000</b>

M.H. y F.P.  
16

A

DISTRIBUCIÓN DE LÍMITES DEL GASTO

ASIGNACIÓN DE CRÉDITOS DEL PROGRAMA 22



SUBPR	PROY	FIN	F.F.	INC	PPAL	PAR	SPAR	ECON	MON	DENOMINACIÓN	IMPORTE
12	43	4								SERVICIOS ECONOMICOS	209.000
12	43	4	11							Tesoro Nacional	209.000
12	43	4	11	4						<b>Bienes de Uso</b>	<b>209.000</b>
12	43	4	11	4	2					Construcciones	209.000
12	43	4	11	4	2			22		Gastos de Capital	209.000
12	43	4	11	4	2			22	1	Moneda Nacional	209.000
12	44									<b>Ruta Nacional N° 9 - Rosario - Carcarañá - Provincia de Santa Fe</b>	<b>452.811</b>
12	44	4								SERVICIOS ECONOMICOS	452.811
12	44	4	11							Tesoro Nacional	452.811
12	44	4	11	4						<b>Bienes de Uso</b>	<b>452.811</b>
12	44	4	11	4	2					Construcciones	452.811
12	44	4	11	4	2			22		Gastos de Capital	452.811
12	44	4	11	4	2			22	1	Moneda Nacional	452.811
12	45									<b>Ruta Nacional N° 3 Empalme Ruta Provincial N° 4 - Empalme Ruta Provincial N° 6</b>	<b>1.000</b>
12	45	4								SERVICIOS ECONOMICOS	1.000
12	45	4	11							Tesoro Nacional	1.000
12	45	4	11	4						<b>Bienes de Uso</b>	<b>1.000</b>
12	45	4	11	4	2					Construcciones	1.000
12	45	4	11	4	2			22		Gastos de Capital	1.000
12	45	4	11	4	2			22	1	Moneda Nacional	1.000
12	46									<b>Ruta Nacional N° 89 - Quimilí - Suncho Corral</b>	<b>333.333</b>
12	46	4								SERVICIOS ECONOMICOS	333.333
12	46	4	11							Tesoro Nacional	333.333
12	46	4	11	4						<b>Bienes de Uso</b>	<b>333.333</b>
12	46	4	11	4	2					Construcciones	333.333
12	46	4	11	4	2			22		Gastos de Capital	333.333
12	46	4	11	4	2			22	1	Moneda Nacional	333.333
12	47									<b>Ruta Nacional N° 86 - Posta Cambio Zalazar - Límite con Salta</b>	<b>298.679.493</b>
12	47	4								SERVICIOS ECONOMICOS	298.679.493
12	47	4	11							Tesoro Nacional	298.679.493
12	47	4	11	4						<b>Bienes de Uso</b>	<b>298.679.493</b>
12	47	4	11	4	2					Construcciones	298.679.493

M.H. y F.P.  
16

A



**DISTRIBUCIÓN DE LÍMITES DEL GASTO**  
**ASIGNACIÓN DE CRÉDITOS DEL PROGRAMA 22**

SUBPR	PROY	FIN	F.F.	INC	PPAL	PAR	SPAR	ECON	MON	DENOMINACIÓN	IMPORTE
12	47	4	11	4	2			22		Gastos de Capital	298.679.493
12	47	4	11	4	2			22	1	Moneda Nacional	298.679.493
<b>12</b>	<b>49</b>									<b>Ruta Nacional Nº 34 - Variante de Paso por Rafaela</b>	<b>388.889</b>
12	49	4								SERVICIOS ECONOMICOS	388.889
12	49	4	11							Tesoro Nacional	388.889
<b>12</b>	<b>49</b>	<b>4</b>	<b>11</b>	<b>4</b>						<b>Bienes de Uso</b>	<b>388.889</b>
12	49	4	11	4	2					Construcciones	388.889
12	49	4	11	4	2			22		Gastos de Capital	388.889
12	49	4	11	4	2			22	1	Moneda Nacional	388.889
<b>12</b>	<b>52</b>									<b>Ruta Nacional Nº 130 - Variante Paso por Villaguay - Entre Ríos</b>	<b>111.111</b>
12	52	4								SERVICIOS ECONOMICOS	111.111
12	52	4	11							Tesoro Nacional	111.111
<b>12</b>	<b>52</b>	<b>4</b>	<b>11</b>	<b>4</b>						<b>Bienes de Uso</b>	<b>111.111</b>
12	52	4	11	4	2					Construcciones	111.111
12	52	4	11	4	2			22		Gastos de Capital	111.111
12	52	4	11	4	2			22	1	Moneda Nacional	111.111
<b>12</b>	<b>60</b>									<b>Ruta Nacional Nº 232 (Ex - Ruta Provincial Nº 106) - Empalme Ruta Nacional Nº 152 - Chelforó - Sección I</b>	<b>236.839</b>
12	60	4								SERVICIOS ECONOMICOS	236.839
12	60	4	11							Tesoro Nacional	236.839
<b>12</b>	<b>60</b>	<b>4</b>	<b>11</b>	<b>4</b>						<b>Bienes de Uso</b>	<b>236.839</b>
12	60	4	11	4	2					Construcciones	236.839
12	60	4	11	4	2			22		Gastos de Capital	236.839
12	60	4	11	4	2			22	1	Moneda Nacional	236.839
<b>12</b>	<b>61</b>									<b>Ruta Nacional Nº 232 (Ex - Ruta Provincial Nº 106) - Empalme Ruta Nacional Nº 152 - Chelforó - Sección II</b>	<b>1.027.778</b>
12	61	4								SERVICIOS ECONOMICOS	1.027.778
12	61	4	11							Tesoro Nacional	1.027.778
<b>12</b>	<b>61</b>	<b>4</b>	<b>11</b>	<b>4</b>						<b>Bienes de Uso</b>	<b>1.027.778</b>
12	61	4	11	4	2					Construcciones	1.027.778
12	61	4	11	4	2			22		Gastos de Capital	1.027.778
12	61	4	11	4	2			22	1	Moneda Nacional	1.027.778

M.H. y F.P.  
16

DISTRIBUCIÓN DE LÍMITES DEL GASTO

ASIGNACIÓN DE CRÉDITOS DEL PROGRAMA 22



SUBPR	PROY	FIN	F.F.	INC	PPAL	PAR	SPAR	ECON	MON	DENOMINACIÓN	IMPORTE
12	62									Ruta Nacional Nº 232 (Ex - Ruta Provincial Nº 106) - Empalme Ruta Nacional Nº 152 - Chelforó - Sección III	3.476.000
12	62	4								SERVICIOS ECONOMICOS	3.476.000
12	62	4	11							Tesoro Nacional	3.476.000
12	62	4	11	4						Bienes de Uso	3.476.000
12	62	4	11	4	2					Construcciones	3.476.000
12	62	4	11	4	2			22		Gastos de Capital	3.476.000
12	62	4	11	4	2			22	1	Moneda Nacional	3.476.000
12	63									Ruta Nacional Nº 34 - Rosario - Empalme Ruta Nacional Nº A012	1.000
12	63	4								SERVICIOS ECONOMICOS	1.000
12	63	4	11							Tesoro Nacional	1.000
12	63	4	11	4						Bienes de Uso	1.000
12	63	4	11	4	2					Construcciones	1.000
12	63	4	11	4	2			22		Gastos de Capital	1.000
12	63	4	11	4	2			22	1	Moneda Nacional	1.000
12	67									Ruta Ex - Ruta Provincial Nº 20 - Tamariscos - Empalme Ruta Provincial Nº 56	107.483
12	67	4								SERVICIOS ECONOMICOS	107.483
12	67	4	11							Tesoro Nacional	107.483
12	67	4	11	4						Bienes de Uso	107.483
12	67	4	11	4	2					Construcciones	107.483
12	67	4	11	4	2			22		Gastos de Capital	107.483
12	67	4	11	4	2			22	1	Moneda Nacional	107.483
12	70									Ruta Nacional Nº 150 - Las Flores Límite Internacional con Chile	35.749.800
12	70	4								SERVICIOS ECONOMICOS	35.749.800
12	70	4	11							Tesoro Nacional	35.749.800
12	70	4	11	4						Bienes de Uso	35.749.800
12	70	4	11	4	2					Construcciones	35.749.800
12	70	4	11	4	2			22		Gastos de Capital	35.749.800
12	70	4	11	4	2			22	1	Moneda Nacional	35.749.800
12	79									Ruta Nacional Nº 3 - Avenida General Paz - Cañuelas Km. 43.110 Km. 61.383 - Buenos Aires	1.000
12	79	4								SERVICIOS ECONOMICOS	1.000

M.H. y F.P.  
16

4



DISTRIBUCIÓN DE LÍMITES DEL GASTO

ASIGNACIÓN DE CRÉDITOS DEL PROGRAMA 22

SUBPR	PROY	FIN	F.F.	INC	PPAL	PAR	SPAR	ECON	MON	DENOMINACIÓN	IMPORTE
12	79	4	11							Tesoro Nacional	1.000
12	79	4	11	4						Bienes de Uso	1.000
12	79	4	11	4	2					Construcciones	1.000
12	79	4	11	4	2			22		Gastos de Capital	1.000
12	79	4	11	4	2			22	1	Moneda Nacional	1.000
12	83									Ruta Nacional N° 65 - (Ex- Ruta N° 365) Empalme Ruta Nacional N° 38 Límite con Catamarca Sección Ruta Nacional N° 38 - Alpachiri	1.000
12	83	4								SERVICIOS ECONOMICOS	1.000
12	83	4	11							Tesoro Nacional	1.000
12	83	4	11	4						Bienes de Uso	1.000
12	83	4	11	4	2					Construcciones	1.000
12	83	4	11	4	2			22		Gastos de Capital	1.000
12	83	4	11	4	2			22	1	Moneda Nacional	1.000
12	88									Ruta Nacional N° 40 - Villicum - Talacasto	388.889
12	88	4								SERVICIOS ECONOMICOS	388.889
12	88	4	11							Tesoro Nacional	388.889
12	88	4	11	4						Bienes de Uso	388.889
12	88	4	11	4	2					Construcciones	388.889
12	88	4	11	4	2			22		Gastos de Capital	388.889
12	88	4	11	4	2			22	1	Moneda Nacional	388.889
M.H. y F.P.	12	89								Ruta Nacional N° 40 - Talacasto - San Roque	2.452.099
16	12	89	4							SERVICIOS ECONOMICOS	2.452.099
	12	89	4	11						Tesoro Nacional	2.452.099
	12	89	4	11	4					Bienes de Uso	2.452.099
	12	89	4	11	4	2				Construcciones	2.452.099
	12	89	4	11	4	2		22		Gastos de Capital	2.452.099
	12	89	4	11	4	2		22	1	Moneda Nacional	2.452.099
	12	93								Ruta Nacional N° 101 - Acceso Aeropuerto Puerto Iguazú - Andresito	42.699.500
	12	93	4							SERVICIOS ECONOMICOS	42.699.500
	12	93	4	11						Tesoro Nacional	42.699.500
	12	93	4	11	4					Bienes de Uso	42.699.500
	12	93	4	11	4	2				Construcciones	42.699.500
	12	93	4	11	4	2		22		Gastos de Capital	42.699.500

DISTRIBUCIÓN DE LÍMITES DEL GASTO

ASIGNACIÓN DE CRÉDITOS DEL PROGRAMA 22



SUBPR	PROY	FIN	F.F.	INC	PPAL	PAR	SPAR	ECON	MON	DENOMINACIÓN	IMPORTE
12	93	4	11	4	2			22	1	Moneda Nacional	42.699.500
13										Mejoramiento y Reposición de Rutas - Fase VI	1.548.936.669
13	2									Ruta Nacional N° 16 Viaducto en Intersección Avenida Sarmiento - Intersecciones con Avenida Savín y Ruta Nacional N° 11	14.007.000
13	2	4								SERVICIOS ECONOMICOS	14.007.000
13	2	4	11							Tesoro Nacional	14.007.000
13	2	4	11	4						Bienes de Uso	14.007.000
13	2	4	11	4	2					Construcciones	14.007.000
13	2	4	11	4	2			22		Gastos de Capital	14.007.000
13	2	4	11	4	2			22	1	Moneda Nacional	14.007.000
13	3									Ruta N° 2 - Empalme Ruta Nacional N° 11 - Riacho He-He	226.000
13	3	4								SERVICIOS ECONOMICOS	226.000
13	3	4	11							Tesoro Nacional	226.000
13	3	4	11	4						Bienes de Uso	226.000
13	3	4	11	4	2					Construcciones	226.000
13	3	4	11	4	2			22		Gastos de Capital	226.000
13	3	4	11	4	2			22	1	Moneda Nacional	226.000
13	4									Ruta Nacional N° 38 - Río Marapa (Juan Bautista Alberdi) - Famaillá	1.640.896
13	4	4								SERVICIOS ECONOMICOS	1.640.896
13	4	4	11							Tesoro Nacional	1.640.896
13	4	4	11	4						Bienes de Uso	1.640.896
13	4	4	11	4	2					Construcciones	1.640.896
13	4	4	11	4	2			22		Gastos de Capital	1.640.896
13	4	4	11	4	2			22	1	Moneda Nacional	1.640.896
13	5									Ruta Nacional N° 40 - Paso Externo por la Ciudad de Belén	111.933
13	5	4								SERVICIOS ECONOMICOS	111.933
13	5	4	11							Tesoro Nacional	111.933
13	5	4	11	4						Bienes de Uso	111.933
13	5	4	11	4	2					Construcciones	111.933
13	5	4	11	4	2			22		Gastos de Capital	111.933
13	5	4	11	4	2			22	1	Moneda Nacional	111.933

M.H. y F.P.  
16

A

DISTRIBUCIÓN DE LÍMITES DEL GASTO

ASIGNACIÓN DE CRÉDITOS DEL PROGRAMA 22




SUBPR	PROY	FIN	F.F.	INC	PPAL	PAR	SPAR	ECON	MON	DENOMINACIÓN	IMPORTE
13	7									Ruta Nacional N° 26 - Empalme Ruta Nacional N° 3 - Pampa del Castillo	2.777.778
13	7	4								SERVICIOS ECONOMICOS	2.777.778
13	7	4	11							Tesoro Nacional	2.777.778
13	7	4	11	4						Bienes de Uso	2.777.778
13	7	4	11	4	2					Construcciones	2.777.778
13	7	4	11	4	2			22		Gastos de Capital	2.777.778
13	7	4	11	4	2			22	1	Moneda Nacional	2.777.778
13	8									Conexión Vial Santa Fe - Santo Tomé	1.111.111
13	8	4								SERVICIOS ECONOMICOS	1.111.111
13	8	4	11							Tesoro Nacional	1.111.111
13	8	4	11	4						Bienes de Uso	1.111.111
13	8	4	11	4	2					Construcciones	1.111.111
13	8	4	11	4	2			22		Gastos de Capital	1.111.111
13	8	4	11	4	2			22	1	Moneda Nacional	1.111.111
13	9									Ruta Nacional N° 237 - Avenida Bustillo entre San Carlos de Bariloche y Liao Liao Sección I	2.777.778
13	9	4								SERVICIOS ECONOMICOS	2.777.778
13	9	4	11							Tesoro Nacional	2.777.778
13	9	4	11	4						Bienes de Uso	2.777.778
13	9	4	11	4	2					Construcciones	2.777.778
13	9	4	11	4	2			22		Gastos de Capital	2.777.778
13	9	4	11	4	2			22	1	Moneda Nacional	2.777.778
13	10									Ruta Nacional N° 237 - Avenida Bustillo entre San Carlos de Bariloche y Liao Liao Sección II	1.502.714
13	10	4								SERVICIOS ECONOMICOS	1.502.714
13	10	4	11							Tesoro Nacional	1.502.714
13	10	4	11	4						Bienes de Uso	1.502.714
13	10	4	11	4	2					Construcciones	1.502.714
13	10	4	11	4	2			22		Gastos de Capital	1.502.714
13	10	4	11	4	2			22	1	Moneda Nacional	1.502.714
13	11									Ruta Nacional N° 68 - El Carril - Río Ancho	2.000.000
13	11	4								SERVICIOS ECONOMICOS	2.000.000
13	11	4	11							Tesoro Nacional	2.000.000

M.H. y F.P.  
16

A

**DISTRIBUCIÓN DE LÍMITES DEL GASTO**  
**ASIGNACIÓN DE CRÉDITOS DEL PROGRAMA 22**




SUBPR	PROY	FIN	F.F.	INC	PPAL	PAR	SPAR	ECON	MON	DENOMINACIÓN	IMPORTE
13	11	4	11	4						Bienes de Uso	2.000.000
13	11	4	11	4	2					Construcciones	2.000.000
13	11	4	11	4	2			22		Gastos de Capital	2.000.000
13	11	4	11	4	2			22	1	Moneda Nacional	2.000.000
<b>13</b>	<b>12</b>									<b>Ruta Nacional Nº 40 - Mendoza - Limite con San Juan</b>	<b>66.667</b>
13	12	4								SERVICIOS ECONOMICOS	66.667
13	12	4	11							Tesoro Nacional	66.667
<b>13</b>	<b>12</b>	<b>4</b>	<b>11</b>	<b>4</b>						<b>Bienes de Uso</b>	<b>66.667</b>
13	12	4	11	4	2					Construcciones	66.667
13	12	4	11	4	2			22		Gastos de Capital	66.667
13	12	4	11	4	2			22	1	Moneda Nacional	66.667
<b>13</b>	<b>16</b>									<b>Ruta Nacional Nº 51 San Antonio de los Cobres - Paso Sico</b>	<b>7.716.397</b>
13	16	4								SERVICIOS ECONOMICOS	7.716.397
13	16	4	11							Tesoro Nacional	7.716.397
<b>13</b>	<b>16</b>	<b>4</b>	<b>11</b>	<b>4</b>						<b>Bienes de Uso</b>	<b>7.716.397</b>
13	16	4	11	4	2					Construcciones	7.716.397
13	16	4	11	4	2			22		Gastos de Capital	7.716.397
13	16	4	11	4	2			22	1	Moneda Nacional	7.716.397
<b>13</b>	<b>17</b>									<b>Ruta Nacional Nº 118 - Empalme Ruta Nacional Nº 12 - Empalme Ruta Nacional Nº 5</b>	<b>1.000</b>
13	17	4								SERVICIOS ECONOMICOS	1.000
13	17	4	11							Tesoro Nacional	1.000
<b>13</b>	<b>17</b>	<b>4</b>	<b>11</b>	<b>4</b>						<b>Bienes de Uso</b>	<b>1.000</b>
13	17	4	11	4	2					Construcciones	1.000
13	17	4	11	4	2			22		Gastos de Capital	1.000
13	17	4	11	4	2			22	1	Moneda Nacional	1.000
<b>13</b>	<b>18</b>									<b>Ruta Nacional Nº 123 - Empalme Ruta Nacional Nº 12 - Empalme Ruta Nacional Nº 119</b>	<b>254.167</b>
13	18	4								SERVICIOS ECONOMICOS	254.167
13	18	4	11							Tesoro Nacional	254.167
<b>13</b>	<b>18</b>	<b>4</b>	<b>11</b>	<b>4</b>						<b>Bienes de Uso</b>	<b>254.167</b>
13	18	4	11	4	2					Construcciones	254.167
13	18	4	11	4	2			22		Gastos de Capital	254.167
13	18	4	11	4	2			22	1	Moneda Nacional	254.167

M.H. y F.P.  
 16

A




**DISTRIBUCIÓN DE LÍMITES DEL GASTO**  
**ASIGNACIÓN DE CRÉDITOS DEL PROGRAMA 22**



SUBPR	PROY	FIN	F.F.	INC	PPAL	PAR	SPAR	ECON	MON	DENOMINACIÓN	IMPORTE
13	19									Ruta Nacional N° 12 - General Galarza - Nogoyá	666.667
13	19	4								SERVICIOS ECONOMICOS	666.667
13	19	4	11							Tesoro Nacional	666.667
13	19	4	11	4						Bienes de Uso	666.667
13	19	4	11	4	2					Construcciones	666.667
13	19	4	11	4	2			22		Gastos de Capital	666.667
13	19	4	11	4	2			22	1	Moneda Nacional	666.667
13	20									Ruta Sin N° Nogoyá - Villaguay	622.222
13	20	4								SERVICIOS ECONOMICOS	622.222
13	20	4	11							Tesoro Nacional	622.222
13	20	4	11	4						Bienes de Uso	622.222
13	20	4	11	4	2					Construcciones	622.222
13	20	4	11	4	2			22		Gastos de Capital	622.222
13	20	4	11	4	2			22	1	Moneda Nacional	622.222
13	22									Ruta Nacional N° 52 - Empalme Ex Ruta Nacional N° 40 Susques	116.667
13	22	4								SERVICIOS ECONOMICOS	116.667
13	22	4	11							Tesoro Nacional	116.667
13	22	4	11	4						Bienes de Uso	116.667
13	22	4	11	4	2					Construcciones	116.667
13	22	4	11	4	2			22		Gastos de Capital	116.667
13	22	4	11	4	2			22	1	Moneda Nacional	116.667
13	23									Ruta Nacional N° 52 Susques - Empalme Ruta Provincial N° 16	50.000
13	23	4								SERVICIOS ECONOMICOS	50.000
13	23	4	11							Tesoro Nacional	50.000
13	23	4	11	4						Bienes de Uso	50.000
13	23	4	11	4	2					Construcciones	50.000
13	23	4	11	4	2			22		Gastos de Capital	50.000
13	23	4	11	4	2			22	1	Moneda Nacional	50.000
13	24									Ruta Nacional N° 40 - Paicone - La Quiaca	7.063.491
13	24	4								SERVICIOS ECONOMICOS	7.063.491
13	24	4	11							Tesoro Nacional	7.063.491

M.H. y F.P.  
16



**DISTRIBUCIÓN DE LÍMITES DEL GASTO**  
**ASIGNACIÓN DE CRÉDITOS DEL PROGRAMA 22**

SUBPR	PROY	FIN	F.F.	INC	PPAL	PAR	SPAR	ECON	MON	DENOMINACIÓN	IMPORTE
13	24	4	11	4						Bienes de Uso	7.063.491
13	24	4	11	4	2					Construcciones	7.063.491
13	24	4	11	4	2			22		Gastos de Capital	7.063.491
13	24	4	11	4	2			22	1	Moneda Nacional	7.063.491
13	25									<b>Ruta Nacional N° 76 - Punta de Agua - Pircas Negras</b>	<b>166.667</b>
13	25	4								SERVICIOS ECONOMICOS	166.667
13	25	4	11							Tesoro Nacional	166.667
13	25	4	11	4						<b>Bienes de Uso</b>	<b>166.667</b>
13	25	4	11	4	2					Construcciones	166.667
13	25	4	11	4	2			22		Gastos de Capital	166.667
13	25	4	11	4	2			22	1	Moneda Nacional	166.667
13	26									<b>Ruta Nacional N° 7 - Acceso Este a Mendoza</b>	<b>1.093.000</b>
13	26	4								SERVICIOS ECONOMICOS	1.093.000
13	26	4	11							Tesoro Nacional	1.093.000
13	26	4	11	4						<b>Bienes de Uso</b>	<b>1.093.000</b>
13	26	4	11	4	2					Construcciones	1.093.000
13	26	4	11	4	2			22		Gastos de Capital	1.093.000
13	26	4	11	4	2			22	1	Moneda Nacional	1.093.000
13	27									<b>Ruta Nacional N° 7 - Empalme Ruta Nacional N° 40 Límite con Chile</b>	<b>555.556</b>
13	27	4								SERVICIOS ECONOMICOS	555.556
13	27	4	11							Tesoro Nacional	555.556
13	27	4	11	4						<b>Bienes de Uso</b>	<b>555.556</b>
13	27	4	11	4	2					Construcciones	555.556
13	27	4	11	4	2			22		Gastos de Capital	555.556
13	27	4	11	4	2			22	1	Moneda Nacional	555.556
13	28									<b>Ruta Nacional N° 14 - Leandro N. Alem - Oberá</b>	<b>370.370</b>
13	28	4								SERVICIOS ECONOMICOS	370.370
13	28	4	11							Tesoro Nacional	370.370
13	28	4	11	4						<b>Bienes de Uso</b>	<b>370.370</b>
13	28	4	11	4	2					Construcciones	370.370
13	28	4	11	4	2			22		Gastos de Capital	370.370
13	28	4	11	4	2			22	1	Moneda Nacional	370.370

M.H. y F.P.  
16



**DISTRIBUCIÓN DE LÍMITES DEL GASTO**  
**ASIGNACIÓN DE CRÉDITOS DEL PROGRAMA 22**

SUBPR	PROY	FIN	F.F.	INC	PPAL	PAR	SPAR	ECON	MON	DENOMINACIÓN	IMPORTE
13	29									Ruta Nacional N° 12 Variante Yabebiry	148.148
13	29	4								SERVICIOS ECONOMICOS	148.148
13	29	4	11							Tesoro Nacional	148.148
13	29	4	11	4						Bienes de Uso	148.148
13	29	4	11	4	2					Construcciones	148.148
13	29	4	11	4	2			22		Gastos de Capital	148.148
13	29	4	11	4	2			22	1	Moneda Nacional	148.148
13	30									Ruta Nacional N° 12 Variante por Gobernador Roca	277.778
13	30	4								SERVICIOS ECONOMICOS	277.778
13	30	4	11							Tesoro Nacional	277.778
13	30	4	11	4						Bienes de Uso	277.778
13	30	4	11	4	2					Construcciones	277.778
13	30	4	11	4	2			22		Gastos de Capital	277.778
13	30	4	11	4	2			22	1	Moneda Nacional	277.778
13	31									Ruta Nacional N° 86 - Misión La Paz - Tonono	952.381
13	31	4								SERVICIOS ECONOMICOS	952.381
13	31	4	11							Tesoro Nacional	952.381
13	31	4	11	4						Bienes de Uso	952.381
13	31	4	11	4	2					Construcciones	952.381
13	31	4	11	4	2			22		Gastos de Capital	952.381
13	31	4	11	4	2			22	1	Moneda Nacional	952.381
13	32									Autovía Ruta Nacional N° AO12	4.352.382
13	32	4								SERVICIOS ECONOMICOS	4.352.382
13	32	4	11							Tesoro Nacional	4.352.382
13	32	4	11	4						Bienes de Uso	4.352.382
13	32	4	11	4	2					Construcciones	4.352.382
13	32	4	11	4	2			22		Gastos de Capital	4.352.382
13	32	4	11	4	2			22	1	Moneda Nacional	4.352.382
13	33									Ruta Nacional N° 33 Variante por Pérez	555.556
13	33	4								SERVICIOS ECONOMICOS	555.556
13	33	4	11							Tesoro Nacional	555.556
13	33	4	11	4						Bienes de Uso	555.556
13	33	4	11	4	2					Construcciones	555.556

M.H. y F.P.  
16

DISTRIBUCIÓN DE LÍMITES DEL GASTO

ASIGNACIÓN DE CRÉDITOS DEL PROGRAMA 22



SUBPR	PROY	FIN	F.F.	INC	PPAL	PAR	SPAR	ECON	MON	DENOMINACIÓN	IMPORTE
13	33	4	11	4	2			22		Gastos de Capital	555.556
13	33	4	11	4	2			22	1	Moneda Nacional	555.556
13	34									<b>Ruta Nacional Nº 11 - Empalme Ruta Nacional Nº 98 - Límite con la Provincia de Chaco</b>	<b>7.264.900</b>
13	34	4								SERVICIOS ECONOMICOS	7.264.900
13	34	4	11							Tesoro Nacional	7.264.900
13	34	4	11	4						<b>Bienes de Uso</b>	<b>7.264.900</b>
13	34	4	11	4	2					Construcciones	7.264.900
13	34	4	11	4	2			22		Gastos de Capital	7.264.900
13	34	4	11	4	2			22	1	Moneda Nacional	7.264.900
13	35									<b>Ruta Nacional Nº 11 - Recreo - San Justo - Autovía Santa Fe</b>	<b>1.111.111</b>
13	35	4								SERVICIOS ECONOMICOS	1.111.111
13	35	4	11							Tesoro Nacional	1.111.111
13	35	4	11	4						<b>Bienes de Uso</b>	<b>1.111.111</b>
13	35	4	11	4	2					Construcciones	1.111.111
13	35	4	11	4	2			22		Gastos de Capital	1.111.111
13	35	4	11	4	2			22	1	Moneda Nacional	1.111.111
13	36									<b>Ruta Nacional Nº 3 - Hito 1 - San Sebastián</b>	<b>82.954.000</b>
13	36	4								SERVICIOS ECONOMICOS	82.954.000
13	36	4	11							Tesoro Nacional	82.954.000
13	36	4	11	4						<b>Bienes de Uso</b>	<b>82.954.000</b>
13	36	4	11	4	2					Construcciones	82.954.000
13	36	4	11	4	2			22		Gastos de Capital	82.954.000
13	36	4	11	4	2			22	1	Moneda Nacional	82.954.000
13	37									<b>Ruta Nacional Nº 38. Río Marapa-Famailá. Duplicación de Calzada</b>	<b>2.224.285</b>
13	37	4								SERVICIOS ECONOMICOS	2.224.285
13	37	4	11							Tesoro Nacional	2.224.285
13	37	4	11	4						<b>Bienes de Uso</b>	<b>2.224.285</b>
13	37	4	11	4	2					Construcciones	2.224.285
13	37	4	11	4	2			22		Gastos de Capital	2.224.285
13	37	4	11	4	2			22	1	Moneda Nacional	2.224.285
13	38									<b>Ruta Nacional Nº 38 - Acceso Sur a Catamarca</b>	<b>247.778</b>

M.H. y F.P.  
16

4



DISTRIBUCIÓN DE LÍMITES DEL GASTO

ASIGNACIÓN DE CRÉDITOS DEL PROGRAMA 22

SUBPR	PROY	FIN	F.F.	INC	PPAL	PAR	SPAR	ECON	MON	DENOMINACIÓN	IMPORTE
13	38	4								SERVICIOS ECONOMICOS	247.778
13	38	4	11							Tesoro Nacional	247.778
13	38	4	11	4						Bienes de Uso	247.778
13	38	4	11	4	2					Construcciones	247.778
13	38	4	11	4	2			22		Gastos de Capital	247.778
13	38	4	11	4	2			22	1	Moneda Nacional	247.778
13	39									<b>Ruta Nacional N° 35 - Paso por Santa Rosa</b>	<b>350.944</b>
13	39	4								SERVICIOS ECONOMICOS	350.944
13	39	4	11							Tesoro Nacional	350.944
13	39	4	11	4						Bienes de Uso	350.944
13	39	4	11	4	2					Construcciones	350.944
13	39	4	11	4	2			22		Gastos de Capital	350.944
13	39	4	11	4	2			22	1	Moneda Nacional	350.944
13	40									<b>Ruta Nacional N° 35 - Paso por Ataliva Roca</b>	<b>49.000</b>
13	40	4								SERVICIOS ECONOMICOS	49.000
13	40	4	11							Tesoro Nacional	49.000
13	40	4	11	4						Bienes de Uso	49.000
13	40	4	11	4	2					Construcciones	49.000
13	40	4	11	4	2			22		Gastos de Capital	49.000
13	40	4	11	4	2			22	1	Moneda Nacional	49.000
13	41									<b>Ruta Nacional N° 16 - Límite Corrientes Chaco - Makalle</b>	<b>1.111.111</b>
13	41	4								SERVICIOS ECONOMICOS	1.111.111
13	41	4	11							Tesoro Nacional	1.111.111
13	41	4	11	4						Bienes de Uso	1.111.111
13	41	4	11	4	2					Construcciones	1.111.111
13	41	4	11	4	2			22		Gastos de Capital	1.111.111
13	41	4	11	4	2			22	1	Moneda Nacional	1.111.111
13	42									<b>Ruta Nacional N° 9 - Intersección con Ruta Provincial N° 17</b>	<b>335.267</b>
13	42	4								SERVICIOS ECONOMICOS	335.267
13	42	4	11							Tesoro Nacional	335.267
13	42	4	11	4						Bienes de Uso	335.267
13	42	4	11	4	2					Construcciones	335.267
13	42	4	11	4	2			22		Gastos de Capital	335.267
13	42	4	11	4	2			22	1	Moneda Nacional	335.267

M.H. y F.P.  
16

4

DISTRIBUCIÓN DE LÍMITES DEL GASTO


ASIGNACIÓN DE CRÉDITOS DEL PROGRAMA 22



SUBPR	PROY	FIN	F.F.	INC	PPAL	PAR	SPAR	ECON	MON	DENOMINACIÓN	IMPORTE
13	43									Ruta Nacional Nº 20 - Ruta Nacional Nº 148 Circunvalación Sur a Villa Dolores	1.000
13	43	4								SERVICIOS ECONOMICOS	1.000
13	43	4	11							Tesoro Nacional	1.000
13	43	4	11	4						Bienes de Uso	1.000
13	43	4	11	4	2					Construcciones	1.000
13	43	4	11	4	2			22		Gastos de Capital	1.000
13	43	4	11	4	2			22	1	Moneda Nacional	1.000
13	44									Ruta Nacional Nº 40 - Albardón - Talacasto	77.778
13	44	4								SERVICIOS ECONOMICOS	77.778
13	44	4	11							Tesoro Nacional	77.778
13	44	4	11	4						Bienes de Uso	77.778
13	44	4	11	4	2					Construcciones	77.778
13	44	4	11	4	2			22		Gastos de Capital	77.778
13	44	4	11	4	2			22	1	Moneda Nacional	77.778
13	45									Ruta Nacional Nº 25 - Autovía Trelew - Gaimán	168.000
13	45	4								SERVICIOS ECONOMICOS	168.000
13	45	4	11							Tesoro Nacional	168.000
13	45	4	11	4						Bienes de Uso	168.000
13	45	4	11	4	2					Construcciones	168.000
13	45	4	11	4	2			22		Gastos de Capital	168.000
13	45	4	11	4	2			22	1	Moneda Nacional	168.000
13	46									Ruta Nacional Nº 26 - Pampa del Castillo - Cerro Dragón	148.148
13	46	4								SERVICIOS ECONOMICOS	148.148
13	46	4	11							Tesoro Nacional	148.148
13	46	4	11	4						Bienes de Uso	148.148
13	46	4	11	4	2					Construcciones	148.148
13	46	4	11	4	2			22		Gastos de Capital	148.148
13	46	4	11	4	2			22	1	Moneda Nacional	148.148
13	47									Ruta Nacional Nº 12 - Empedrado - Paso de la Patria	500.000
13	47	4								SERVICIOS ECONOMICOS	500.000
13	47	4	11							Tesoro Nacional	500.000

M.H. y F.P.  
16


**DISTRIBUCIÓN DE LÍMITES DEL GASTO**  
**ASIGNACIÓN DE CRÉDITOS DEL PROGRAMA 22**



SUBPR	PROY	FIN	F.F.	INC	PPAL	PAR	SPAR	ECON	MON	DENOMINACIÓN	IMPORTE
13	47	4	11	4						Bienes de Uso	500.000
13	47	4	11	4	2					Construcciones	500.000
13	47	4	11	4	2			22		Gastos de Capital	500.000
13	47	4	11	4	2			22	1	Moneda Nacional	500.000
13	48									<b>Ruta Nacional N° 12 - Límite con Entre Ríos - Goya</b>	<b>288.889</b>
13	48	4								SERVICIOS ECONOMICOS	288.889
13	48	4	11							Tesoro Nacional	288.889
13	48	4	11	4						<b>Bienes de Uso</b>	<b>288.889</b>
13	48	4	11	4	2					Construcciones	288.889
13	48	4	11	4	2			22		Gastos de Capital	288.889
13	48	4	11	4	2			22	1	Moneda Nacional	288.889
13	50									<b>Ruta Nacional N° 143 - San Rafael - Las Paredes Km. 664 - Km. 668,60</b>	<b>84.889</b>
13	50	4								SERVICIOS ECONOMICOS	84.889
13	50	4	11							Tesoro Nacional	84.889
13	50	4	11	4						<b>Bienes de Uso</b>	<b>84.889</b>
13	50	4	11	4	2					Construcciones	84.889
13	50	4	11	4	2			22		Gastos de Capital	84.889
13	50	4	11	4	2			22	1	Moneda Nacional	84.889
13	51									<b>Ruta Nacional N° 40 - Pie de Médano - Santa María - Río Yapaz</b>	<b>1.000</b>
13	51	4								SERVICIOS ECONOMICOS	1.000
13	51	4	11							Tesoro Nacional	1.000
13	51	4	11	4						<b>Bienes de Uso</b>	<b>1.000</b>
13	51	4	11	4	2					Construcciones	1.000
13	51	4	11	4	2			22		Gastos de Capital	1.000
13	51	4	11	4	2			22	1	Moneda Nacional	1.000
13	52									<b>Ruta Nacional N° 95 - Acceso Oeste a Villa Angela</b>	<b>133.333</b>
13	52	4								SERVICIOS ECONOMICOS	133.333
13	52	4	11							Tesoro Nacional	133.333
13	52	4	11	4						<b>Bienes de Uso</b>	<b>133.333</b>
13	52	4	11	4	2					Construcciones	133.333
13	52	4	11	4	2			22		Gastos de Capital	133.333
13	52	4	11	4	2			22	1	Moneda Nacional	133.333

M.H. y F.P.  
16

**DISTRIBUCIÓN DE LÍMITES DEL GASTO**  
**ASIGNACIÓN DE CRÉDITOS DEL PROGRAMA 22**



SUBPR	PROY	FIN	F.F.	INC	PPAL	PAR	SPAR	ECON	MON	DENOMINACIÓN	IMPORTE
13	54									Ruta Nacional N° 12 - Itaibaté - Ituzaingó - Empalme Ruta Nacional N° 118	66.667
13	54	4								SERVICIOS ECONOMICOS	66.667
13	54	4	11							Tesoro Nacional	66.667
13	54	4	11	4						Bienes de Uso	66.667
13	54	4	11	4	2					Construcciones	66.667
13	54	4	11	4	2			22		Gastos de Capital	66.667
13	54	4	11	4	2			22	1	Moneda Nacional	66.667
13	55									Ruta Nacional N° 14 - Empalme Ruta Provincial N° 40 - Empalme Ruta Provincial N° 120 - Variante Virasoro	1.185.000
13	55	4								SERVICIOS ECONOMICOS	1.185.000
13	55	4	11							Tesoro Nacional	1.185.000
13	55	4	11	4						Bienes de Uso	1.185.000
13	55	4	11	4	2					Construcciones	1.185.000
13	55	4	11	4	2			22		Gastos de Capital	1.185.000
13	55	4	11	4	2			22	1	Moneda Nacional	1.185.000
13	57									Ruta Nacional N° 9 - Villa del Totoral - Límite con Chile	118.444.080
13	57	4								SERVICIOS ECONOMICOS	118.444.080
13	57	4	11							Tesoro Nacional	118.444.080
13	57	4	11	4						Bienes de Uso	118.444.080
13	57	4	11	4	2					Construcciones	118.444.080
13	57	4	11	4	2			22		Gastos de Capital	118.444.080
13	57	4	11	4	2			22	1	Moneda Nacional	118.444.080
13	58									Camino al Complejo Recreativo de Ezeiza	1.000
13	58	4								SERVICIOS ECONOMICOS	1.000
13	58	4	11							Tesoro Nacional	1.000
13	58	4	11	4						Bienes de Uso	1.000
13	58	4	11	4	2					Construcciones	1.000
13	58	4	11	4	2			22		Gastos de Capital	1.000
13	58	4	11	4	2			22	1	Moneda Nacional	1.000
13	59									Ruta Nacional N° 143 - Unión Ruta Nacional N° 143 y Ruta Nacional N° 146	523.365
13	59	4								SERVICIOS ECONOMICOS	523.365
13	59	4	11							Tesoro Nacional	523.365

M.H. y F.P.  
16



DISTRIBUCIÓN DE LÍMITES DEL GASTO

ASIGNACIÓN DE CRÉDITOS DEL PROGRAMA 22



SUBPR	PROY	FIN	F.F.	INC	PPAL	PAR	SPAR	ECON	MON	DENOMINACIÓN	IMPORTE
13	59	4	11	4						Bienes de Uso	523.365
13	59	4	11	4	2					Construcciones	523.365
13	59	4	11	4	2			22		Gastos de Capital	523.365
13	59	4	11	4	2			22	1	Moneda Nacional	523.365
13	60									<b>Ruta Nacional N° 40 - Luján de Cuyo Tunuyán - Sección III - Anchoris Ruta Provincial N° 96</b>	<b>38.461.769</b>
13	60	4								SERVICIOS ECONOMICOS	38.461.769
13	60	4	11							Tesoro Nacional	38.461.769
13	60	4	11	4						<b>Bienes de Uso</b>	<b>38.461.769</b>
13	60	4	11	4	2					Construcciones	38.461.769
13	60	4	11	4	2			22		Gastos de Capital	38.461.769
13	60	4	11	4	2			22	1	Moneda Nacional	38.461.769
13	61									<b>Ruta Nacional N° 40 - Luján de Cuyo Tunuyán - Sección IV Variante por Tunuyán</b>	<b>500.000</b>
13	61	4								SERVICIOS ECONOMICOS	500.000
13	61	4	11							Tesoro Nacional	500.000
13	61	4	11	4						<b>Bienes de Uso</b>	<b>500.000</b>
13	61	4	11	4	2					Construcciones	500.000
13	61	4	11	4	2			22		Gastos de Capital	500.000
13	61	4	11	4	2			22	1	Moneda Nacional	500.000
13	62									<b>Ruta Nacional N° 149 - Pachaco - Calingasta Tramo Km. 100 - Km. 134 (Puente sobre Río Calingasta) - Provincia de San Juan</b>	<b>2.397.852</b>
13	62	4								SERVICIOS ECONOMICOS	2.397.852
13	62	4	11							Tesoro Nacional	2.397.852
13	62	4	11	4						<b>Bienes de Uso</b>	<b>2.397.852</b>
13	62	4	11	4	2					Construcciones	2.397.852
13	62	4	11	4	2			22		Gastos de Capital	2.397.852
13	62	4	11	4	2			22	1	Moneda Nacional	2.397.852
13	63									<b>Ruta Nacional N° 40 - Estabilización de Taludes - Provincia de San Juan</b>	<b>194.444</b>
13	63	4								SERVICIOS ECONOMICOS	194.444
13	63	4	11							Tesoro Nacional	194.444
13	63	4	11	4						<b>Bienes de Uso</b>	<b>194.444</b>
13	63	4	11	4	2					Construcciones	194.444

M.H. y F.P.  
16

DISTRIBUCIÓN DE LÍMITES DEL GASTO

ASIGNACIÓN DE CRÉDITOS DEL PROGRAMA 22




SUBPR	PROY	FIN	F.F.	INC	PPAL	PAR	SPAR	ECON	MON	DENOMINACIÓN	IMPORTE
13	63	4	11	4	2			22		Gastos de Capital	194.444
13	63	4	11	4	2			22	1	Moneda Nacional	194.444
<b>13</b>	<b>64</b>									<b>Ruta Nacional N° 40 - Tramo Empalme Ruta Nacional N° 7 (Acceso Este) - Calle Azuénaga - Remodelación Intercambiador</b>	<b>1.000</b>
13	64	4								SERVICIOS ECONOMICOS	1.000
13	64	4	11							Tesoro Nacional	1.000
<b>13</b>	<b>64</b>	<b>4</b>	<b>11</b>	<b>4</b>						<b>Bienes de Uso</b>	<b>1.000</b>
13	64	4	11	4	2					Construcciones	1.000
13	64	4	11	4	2			22		Gastos de Capital	1.000
13	64	4	11	4	2			22	1	Moneda Nacional	1.000
<b>13</b>	<b>65</b>									<b>Ruta Nacional N° 25 Duplicación de Calzada - Tramo Rawson -Trelew - Provincia de Chubut</b>	<b>333.333</b>
13	65	4								SERVICIOS ECONOMICOS	333.333
13	65	4	11							Tesoro Nacional	333.333
<b>13</b>	<b>65</b>	<b>4</b>	<b>11</b>	<b>4</b>						<b>Bienes de Uso</b>	<b>333.333</b>
13	65	4	11	4	2					Construcciones	333.333
13	65	4	11	4	2			22		Gastos de Capital	333.333
13	65	4	11	4	2			22	1	Moneda Nacional	333.333
<b>13</b>	<b>66</b>									<b>Ruta Nacional N° 25 Duplicación de Calzada - Tramo Trelew - Gaiman - Provincia de Chubut</b>	<b>444.444</b>
13	66	4								SERVICIOS ECONOMICOS	444.444
13	66	4	11							Tesoro Nacional	444.444
<b>13</b>	<b>66</b>	<b>4</b>	<b>11</b>	<b>4</b>						<b>Bienes de Uso</b>	<b>444.444</b>
13	66	4	11	4	2					Construcciones	444.444
13	66	4	11	4	2			22		Gastos de Capital	444.444
13	66	4	11	4	2			22	1	Moneda Nacional	444.444
<b>13</b>	<b>67</b>									<b>Ruta Nacional N° 40 Acceso Sur a Mendoza</b>	<b>114.620.505</b>
13	67	4								SERVICIOS ECONOMICOS	114.620.505
13	67	4	11							Tesoro Nacional	114.620.505
<b>13</b>	<b>67</b>	<b>4</b>	<b>11</b>	<b>4</b>						<b>Bienes de Uso</b>	<b>114.620.505</b>
13	67	4	11	4	2					Construcciones	114.620.505
13	67	4	11	4	2			22		Gastos de Capital	114.620.505
13	67	4	11	4	2			22	1	Moneda Nacional	114.620.505

M.H. y F.P.  
16

A


DISTRIBUCIÓN DE LÍMITES DEL GASTO

ASIGNACIÓN DE CRÉDITOS DEL PROGRAMA 22



SUBPR	PROY	FIN	F.F.	INC	PPAL	PAR	SPAR	ECON	MON	DENOMINACIÓN	IMPORTE
13	68									Construcción Puente Ruta Nacional N° 40 Empalme Ruta Nacional N° 60 - Belén - Catamarca	1.000
13	68	4								SERVICIOS ECONOMICOS	1.000
13	68	4	11							Tesoro Nacional	1.000
13	68	4	11	4						Bienes de Uso	1.000
13	68	4	11	4	2					Construcciones	1.000
13	68	4	11	4	2			22		Gastos de Capital	1.000
13	68	4	11	4	2			22	1	Moneda Nacional	1.000
13	69									Ruta Nacional N° 11 Pavimentación Acceso a Margarita Belén - Chaco	146.667
13	69	4								SERVICIOS ECONOMICOS	146.667
13	69	4	11							Tesoro Nacional	146.667
13	69	4	11	4						Bienes de Uso	146.667
13	69	4	11	4	2					Construcciones	146.667
13	69	4	11	4	2			22		Gastos de Capital	146.667
13	69	4	11	4	2			22	1	Moneda Nacional	146.667
13	70									Empalme Ruta Nacional N° 14 - Empalme Ruta Nacional N° 7 y Empalme Ruta Nacional N° 24 - Empalme Ruta Nacional N° 8 - San Luis	1.000
13	70	4								SERVICIOS ECONOMICOS	1.000
13	70	4	11							Tesoro Nacional	1.000
13	70	4	11	4						Bienes de Uso	1.000
13	70	4	11	4	2					Construcciones	1.000
13	70	4	11	4	2			22		Gastos de Capital	1.000
13	70	4	11	4	2			22	1	Moneda Nacional	1.000
13	71									Construcción Campamento Zarate - Buenos Aires	333.333
13	71	4								SERVICIOS ECONOMICOS	333.333
13	71	4	11							Tesoro Nacional	333.333
13	71	4	11	4						Bienes de Uso	333.333
13	71	4	11	4	2					Construcciones	333.333
13	71	4	11	4	2			22		Gastos de Capital	333.333
13	71	4	11	4	2			22	1	Moneda Nacional	333.333
13	72									Pavimentación de Calles Colectoras Monteros - San Martín de Tucumán - Tucumán	5.315.000

M.H. y F.P.  
16



**DISTRIBUCIÓN DE LÍMITES DEL GASTO**  
**ASIGNACIÓN DE CRÉDITOS DEL PROGRAMA 22**

SUBPR	PROY	FIN	F.F.	INC	PPAL	PAR	SPAR	ECON	MON	DENOMINACIÓN	IMPORTE
13	72	4								SERVICIOS ECONOMICOS	5.315.000
13	72	4	11							Tesoro Nacional	5.315.000
13	72	4	11	4						<b>Bienes de Uso</b>	<b>5.315.000</b>
13	72	4	11	4	2					Construcciones	5.315.000
13	72	4	11	4	2			22		Gastos de Capital	5.315.000
13	72	4	11	4	2			22	1	Moneda Nacional	5.315.000
13	74									<b>Ruta Nacional Nº 23 - Valcheta - Pilcaniyeu - Tramo Los Menucos - Jacobacci (Km. 269 - Km. 410) - Río Negro</b>	<b>65.486.222</b>
13	74	4								SERVICIOS ECONOMICOS	65.486.222
13	74	4	11							Tesoro Nacional	65.486.222
13	74	4	11	4						<b>Bienes de Uso</b>	<b>65.486.222</b>
13	74	4	11	4	2					Construcciones	65.486.222
13	74	4	11	4	2			22		Gastos de Capital	65.486.222
13	74	4	11	4	2			22	1	Moneda Nacional	65.486.222
13	75									<b>Ruta Nacional Nº 40 - Tramo El Sosneado - Pareditas - Mendoza</b>	<b>238.353.714</b>
13	75	4								SERVICIOS ECONOMICOS	238.353.714
13	75	4	11							Tesoro Nacional	71.506.114
13	75	4	11	4						<b>Bienes de Uso</b>	<b>71.506.114</b>
13	75	4	11	4	2					Construcciones	71.506.114
13	75	4	11	4	2			22		Gastos de Capital	71.506.114
13	75	4	11	4	2			22	1	Moneda Nacional	71.506.114
13	75	4	22							Crédito Externo	166.847.600
13	75	4	22	4						<b>Bienes de Uso</b>	<b>166.847.600</b>
13	75	4	22	4	2					Construcciones	166.847.600
13	75	4	22	4	2			22		Gastos de Capital	166.847.600
13	75	4	22	4	2			22	1	Moneda Nacional	166.847.600
13	76									<b>Repavimentación de Avenida Ballofet - Mendoza</b>	<b>1.333.333</b>
13	76	4								SERVICIOS ECONOMICOS	1.333.333
13	76	4	11							Tesoro Nacional	1.333.333
13	76	4	11	4						<b>Bienes de Uso</b>	<b>1.333.333</b>
13	76	4	11	4	2					Construcciones	1.333.333
13	76	4	11	4	2			22		Gastos de Capital	1.333.333
13	76	4	11	4	2			22	1	Moneda Nacional	1.333.333
13	77									<b>Ruta Nacional Nº 40 - Limite con San Juan - Mendoza</b>	<b>76.698.252</b>

M.H. y F.P.  
16

1

DISTRIBUCIÓN DE LÍMITES DEL GASTO

ASIGNACIÓN DE CRÉDITOS DEL PROGRAMA 22




SUBPR	PROY	FIN	F.F.	INC	PPAL	PAR	SPAR	ECON	MON	DENOMINACIÓN	IMPORTE
13	77	4								SERVICIOS ECONOMICOS	76.698.252
13	77	4	11							Tesoro Nacional	76.698.252
13	77	4	11	4						<b>Bienes de Uso</b>	<b>76.698.252</b>
13	77	4	11	4	2					Construcciones	76.698.252
13	77	4	11	4	2			22		Gastos de Capital	76.698.252
13	77	4	11	4	2			22	1	Moneda Nacional	76.698.252
13	78									<b>Repavimentación Ruta Nacional N° 11 - Tramo Rotonda Cruz del Norte - Rotonda Virgen del Carmen - Formosa</b>	<b>64.652.727</b>
13	78	4								SERVICIOS ECONOMICOS	64.652.727
13	78	4	11							Tesoro Nacional	64.652.727
13	78	4	11	4						<b>Bienes de Uso</b>	<b>64.652.727</b>
13	78	4	11	4	2					Construcciones	64.652.727
13	78	4	11	4	2			22		Gastos de Capital	64.652.727
13	78	4	11	4	2			22	1	Moneda Nacional	64.652.727
13	80									<b>Construcción de Segunda Calzada Ruta Nacional N° 22 - Tramo Plottier - Arroyito - Neuquén</b>	<b>81.583.285</b>
13	80	4								SERVICIOS ECONOMICOS	81.583.285
13	80	4	11							Tesoro Nacional	81.583.285
13	80	4	11	4						<b>Bienes de Uso</b>	<b>81.583.285</b>
13	80	4	11	4	2					Construcciones	81.583.285
13	80	4	11	4	2			22		Gastos de Capital	81.583.285
13	80	4	11	4	2			22	1	Moneda Nacional	81.583.285
13	81									<b>Ruta Nacional N° 3 - Variante Circunvalación Autovía Comodoro Rivadavia - Empalme Ruta Nacional N° 26 - Chubut</b>	<b>634.921</b>
13	81	4								SERVICIOS ECONOMICOS	634.921
13	81	4	11							Tesoro Nacional	634.921
13	81	4	11	4						<b>Bienes de Uso</b>	<b>634.921</b>
13	81	4	11	4	2					Construcciones	634.921
13	81	4	11	4	2			22		Gastos de Capital	634.921
13	81	4	11	4	2			22	1	Moneda Nacional	634.921
13	83									<b>Ruta Nacional N° 40 - Tramo Bardas Blancas - Malargüe - Provincia de Mendoza</b>	<b>416.667</b>
13	83	4								SERVICIOS ECONOMICOS	416.667
13	83	4	11							Tesoro Nacional	416.667

M.H. y F.P.  
16

A

**DISTRIBUCIÓN DE LÍMITES DEL GASTO**  
**ASIGNACIÓN DE CRÉDITOS DEL PROGRAMA 22**




SUBPR	PROY	FIN	F.F.	INC	PPAL	PAR	SPAR	ECON	MON	DENOMINACIÓN	IMPORTE
13	83	4	11	4						Bienes de Uso	416.667
13	83	4	11	4	2					Construcciones	416.667
13	83	4	11	4	2			22		Gastos de Capital	416.667
13	83	4	11	4	2			22	1	Moneda Nacional	416.667
13	84									<b>Construcción de Segunda Calzada Ruta Nacional N° 9 - Tramo Circunvalación de Córdoba - Villa del Totoral - Provincia de Córdoba</b>	<b>49.250.000</b>
13	84	4								SERVICIOS ECONOMICOS	49.250.000
13	84	4	11							Tesoro Nacional	49.250.000
13	84	4	11	4						<b>Bienes de Uso</b>	<b>49.250.000</b>
13	84	4	11	4	2					Construcciones	49.250.000
13	84	4	11	4	2			22		Gastos de Capital	49.250.000
13	84	4	11	4	2			22	1	Moneda Nacional	49.250.000
13	85									<b>Ruta Nacional N° 76 - Tramo Quebrada Santo Domingo - Pircas Negras - La Rioja</b>	<b>90.789.686</b>
13	85	4								SERVICIOS ECONOMICOS	90.789.686
13	85	4	11							Tesoro Nacional	90.789.686
13	85	4	11	4						<b>Bienes de Uso</b>	<b>90.789.686</b>
13	85	4	11	4	2					Construcciones	90.789.686
13	85	4	11	4	2			22		Gastos de Capital	90.789.686
13	85	4	11	4	2			22	1	Moneda Nacional	90.789.686
13	86									<b>Ruta Nacional N° 75 - Tramo Las Padercitas - Dique Los Sauces - La Rioja</b>	<b>80.518.308</b>
13	86	4								SERVICIOS ECONOMICOS	80.518.308
13	86	4	11							Tesoro Nacional	80.518.308
13	86	4	11	4						<b>Bienes de Uso</b>	<b>80.518.308</b>
13	86	4	11	4	2					Construcciones	80.518.308
13	86	4	11	4	2			22		Gastos de Capital	80.518.308
13	86	4	11	4	2			22	1	Moneda Nacional	80.518.308
13	88									<b>Ruta Nacional N° 40 - Tramo Los Tambillos - Río Miranda - La Rioja</b>	<b>88.762.000</b>
13	88	4								SERVICIOS ECONOMICOS	88.762.000
13	88	4	11							Tesoro Nacional	88.762.000
13	88	4	11	4						<b>Bienes de Uso</b>	<b>88.762.000</b>
13	88	4	11	4	2					Construcciones	88.762.000
13	88	4	11	4	2			22		Gastos de Capital	88.762.000
13	88	4	11	4	2			22	1	Moneda Nacional	88.762.000

M.H. y F.P.  
16

1

DISTRIBUCIÓN DE LÍMITES DEL GASTO

ASIGNACIÓN DE CRÉDITOS DEL PROGRAMA 22



SUBPR	PROY	FIN	F.F.	INC	PPAL	PAR	SPAR	ECON	MON	DENOMINACIÓN	IMPORTE
13	89									Construcción Segunda Calzada Ruta Nacional N° 20 - Tramo Caucete - Avenida de Circunvalación - Provincia de San Juan	1.066.667
13	89	4								SERVICIOS ECONOMICOS	1.066.667
13	89	4	11							Tesoro Nacional	1.066.667
13	89	4	11	4						Bienes de Uso	1.066.667
13	89	4	11	4	2					Construcciones	1.066.667
13	89	4	11	4	2			22		Gastos de Capital	1.066.667
13	89	4	11	4	2			22	1	Moneda Nacional	1.066.667
13	90									Construcción Segunda Calzada Ruta Nacional N° 40 - Tramo Avenida de Circunvalación - Albardón - San Juan	4.156.729
13	90	4								SERVICIOS ECONOMICOS	4.156.729
13	90	4	11							Tesoro Nacional	4.156.729
13	90	4	11	4						Bienes de Uso	4.156.729
13	90	4	11	4	2					Construcciones	4.156.729
13	90	4	11	4	2			22		Gastos de Capital	4.156.729
13	90	4	11	4	2			22	1	Moneda Nacional	4.156.729
13	94									Construcción Camino de Vinculación Ruta Nacional N° 40 - Las Lajas - Neuquén	160.741
13	94	4								SERVICIOS ECONOMICOS	160.741
13	94	4	11							Tesoro Nacional	160.741
13	94	4	11	4						Bienes de Uso	160.741
13	94	4	11	4	2					Construcciones	160.741
13	94	4	11	4	2			22		Gastos de Capital	160.741
13	94	4	11	4	2			22	1	Moneda Nacional	160.741
13	96									Repavimentación y Ensanche Ruta Nacional N° 3 - San Antonio Oeste - Ruta Provincial N° 61 - Río Negro	1.000
13	96	4								SERVICIOS ECONOMICOS	1.000
13	96	4	11							Tesoro Nacional	1.000
13	96	4	11	4						Bienes de Uso	1.000
13	96	4	11	4	2					Construcciones	1.000
13	96	4	11	4	2			22		Gastos de Capital	1.000
13	96	4	11	4	2			22	1	Moneda Nacional	1.000
13	97									Repavimentación y Ensanche Ruta Nacional N° 3 - Ruta Provincial N° 61 - Sierra Grande - Río Negro	111.388.588

M.H. y F.P.  
16



**DISTRIBUCIÓN DE LÍMITES DEL GASTO**  
**ASIGNACIÓN DE CRÉDITOS DEL PROGRAMA 22**


SUBPR	PROY	FIN	F.F.	INC	PPAL	PAR	SPAR	ECON	MON	DENOMINACIÓN	IMPORTE
13	97	4								SERVICIOS ECONOMICOS	111.388.588
13	97	4	11							Tesoro Nacional	111.388.588
<b>13</b>	<b>97</b>	<b>4</b>	<b>11</b>	<b>4</b>						<b>Bienes de Uso</b>	<b>111.388.588</b>
13	97	4	11	4	2					Construcciones	111.388.588
13	97	4	11	4	2			22		Gastos de Capital	111.388.588
13	97	4	11	4	2			22	1	Moneda Nacional	111.388.588
<b>13</b>	<b>98</b>									<b>Repavimentación y Ensanche Ruta Nacional N° 3 - Sierra Grande - Límite con Chubut - Río Negro</b>	<b>30.783.500</b>
13	98	4								SERVICIOS ECONOMICOS	30.783.500
13	98	4	11							Tesoro Nacional	30.783.500
<b>13</b>	<b>98</b>	<b>4</b>	<b>11</b>	<b>4</b>						<b>Bienes de Uso</b>	<b>30.783.500</b>
13	98	4	11	4	2					Construcciones	30.783.500
13	98	4	11	4	2			22		Gastos de Capital	30.783.500
13	98	4	11	4	2			22	1	Moneda Nacional	30.783.500
<b>13</b>	<b>99</b>									<b>Repavimentación y Ensanche Ruta Nacional N° 251 General Conesa - Acceso a San Antonio Oeste - Río Negro</b>	<b>131.694.111</b>
13	99	4								SERVICIOS ECONOMICOS	131.694.111
13	99	4	11							Tesoro Nacional	131.694.111
<b>13</b>	<b>99</b>	<b>4</b>	<b>11</b>	<b>4</b>						<b>Bienes de Uso</b>	<b>131.694.111</b>
13	99	4	11	4	2					Construcciones	131.694.111
13	99	4	11	4	2			22		Gastos de Capital	131.694.111
13	99	4	11	4	2			22	1	Moneda Nacional	131.694.111
<b>14</b>										<b>Mejoramiento y Reposición de Rutas - Fase VII</b>	<b>3.291.422.750</b>
<b>14</b>	<b>2</b>									<b>Construcción Autopista Camino del Buen Ayre y Repavimentación - Tramo I Acceso Oeste - Autopista Buenos Aires-La Plata</b>	<b>773.589.153</b>
14	2	4								SERVICIOS ECONOMICOS	773.589.153
14	2	4	11							Tesoro Nacional	773.589.153
<b>14</b>	<b>2</b>	<b>4</b>	<b>11</b>	<b>4</b>						<b>Bienes de Uso</b>	<b>773.589.153</b>
14	2	4	11	4	2					Construcciones	773.589.153
14	2	4	11	4	2			22		Gastos de Capital	773.589.153
14	2	4	11	4	2			22	1	Moneda Nacional	773.589.153
<b>14</b>	<b>3</b>									<b>Plan de Remediación de Canteras - Rutas Varias</b>	<b>8.251.000</b>

M.H. y F.P.  
16



DISTRIBUCIÓN DE LÍMITES DEL GASTO

ASIGNACIÓN DE CRÉDITOS DEL PROGRAMA 22




SUBPR	PROY	FIN	F.F.	INC	PPAL	PAR	SPAR	ECON	MON	DENOMINACIÓN	IMPORTE
14	3	4								SERVICIOS ECONOMICOS	8.251.000
14	3	4	11							Tesoro Nacional	8.251.000
14	3	4	11	4						Bienes de Uso	8.251.000
14	3	4	11	4	2					Construcciones	8.251.000
14	3	4	11	4	2			22		Gastos de Capital	8.251.000
14	3	4	11	4	2			22	1	Moneda Nacional	8.251.000
14	4									Ruta Nacional N° 9 Avenida Circunvalación - Canal San Cayetano y Avenida Del Campo Km. 1288,15 - Km. 1300,05	53.650.400
14	4	4								SERVICIOS ECONOMICOS	53.650.400
14	4	4	11							Tesoro Nacional	53.650.400
14	4	4	11	4						Bienes de Uso	53.650.400
14	4	4	11	4	2					Construcciones	53.650.400
14	4	4	11	4	2			22		Gastos de Capital	53.650.400
14	4	4	11	4	2			22	1	Moneda Nacional	53.650.400
14	5									Ruta Nacional N° 152 Empalme Ruta Nacional N° 143 El Carancho - Ruta Provincial 106 Km. 72,06 - Km. 118,68	639.407
14	5	4								SERVICIOS ECONOMICOS	639.407
14	5	4	11							Tesoro Nacional	639.407
14	5	4	11	4						Bienes de Uso	639.407
14	5	4	11	4	2					Construcciones	639.407
14	5	4	11	4	2			22		Gastos de Capital	639.407
14	5	4	11	4	2			22	1	Moneda Nacional	639.407
14	6									Ruta Nacional N° 152 Empalme Ruta Nacional N° 143 El Carancho - Ruta Provincial 106 Km. 118,68 - Km. 147,67	384.822
14	6	4								SERVICIOS ECONOMICOS	384.822
14	6	4	11							Tesoro Nacional	384.822
14	6	4	11	4						Bienes de Uso	384.822
14	6	4	11	4	2					Construcciones	384.822
14	6	4	11	4	2			22		Gastos de Capital	384.822
14	6	4	11	4	2			22	1	Moneda Nacional	384.822
14	7									Ruta Nacional N° 152 Empalme Ruta Nacional N° 143 El Carancho - Ruta Provincial 106 Km. 147,67 - Km. 160,62	332.444
14	7	4								SERVICIOS ECONOMICOS	332.444

M.H. y F.P.  
16

A


**DISTRIBUCIÓN DE LÍMITES DEL GASTO**  
**ASIGNACIÓN DE CRÉDITOS DEL PROGRAMA 22**



SUBPR	PROY	FIN	F.F.	INC	PPAL	PAR	SPAR	ECON	MON	DENOMINACIÓN	IMPORTE
14	7	4	11							Tesoro Nacional	332.444
14	7	4	11	4						<b>Bienes de Uso</b>	<b>332.444</b>
14	7	4	11	4	2					Construcciones	332.444
14	7	4	11	4	2			22		Gastos de Capital	332.444
14	7	4	11	4	2			22	1	Moneda Nacional	332.444
14	8									<b>Ruta Nacional N° 152 Empalme Ruta Nacional N° 143 El Carancho - Ruta Provincial 106 Km. 160,62 - Km. 180,87</b>	<b>385.333</b>
14	8	4								SERVICIOS ECONOMICOS	385.333
14	8	4	11							Tesoro Nacional	385.333
14	8	4	11	4						<b>Bienes de Uso</b>	<b>385.333</b>
14	8	4	11	4	2					Construcciones	385.333
14	8	4	11	4	2			22		Gastos de Capital	385.333
14	8	4	11	4	2			22	1	Moneda Nacional	385.333
14	9									<b>Ruta Nacional N° 9, Ruta Nacional N° 11, y Ruta Nacional N° 33 - Red de Accesos a Rosario - Provincia de Santa Fe</b>	<b>549.206</b>
14	9	4								SERVICIOS ECONOMICOS	549.206
14	9	4	11							Tesoro Nacional	549.206
14	9	4	11	4						<b>Bienes de Uso</b>	<b>549.206</b>
14	9	4	11	4	2					Construcciones	549.206
14	9	4	11	4	2			22		Gastos de Capital	549.206
14	9	4	11	4	2			22	1	Moneda Nacional	549.206
14	12									<b>Ruta Nacional N° 95 - Empalme Ruta Provincial N° 2 - Limite entre Santa Fe y Chaco - Km. 768,77 - Km. 813,09</b>	<b>8.185.000</b>
14	12	4								SERVICIOS ECONOMICOS	8.185.000
14	12	4	11							Tesoro Nacional	8.185.000
14	12	4	11	4						<b>Bienes de Uso</b>	<b>8.185.000</b>
14	12	4	11	4	2					Construcciones	8.185.000
14	12	4	11	4	2			22		Gastos de Capital	8.185.000
14	12	4	11	4	2			22	1	Moneda Nacional	8.185.000
14	13									<b>Ruta Nacional N° 95 - Empalme Ruta Provincial N° 2 - Limite entre Santa Fe y Chaco - Km. 813,09 - Km. 862,64</b>	<b>266.667</b>
14	13	4								SERVICIOS ECONOMICOS	266.667
14	13	4	11							Tesoro Nacional	266.667
14	13	4	11	4						<b>Bienes de Uso</b>	<b>266.667</b>

M.H. y F.P.  
16

1




DISTRIBUCIÓN DE LÍMITES DEL GASTO

ASIGNACIÓN DE CRÉDITOS DEL PROGRAMA 22

SUBPR	PROY	FIN	F.F.	INC	PPAL	PAR	SPAR	ECON	MON	DENOMINACIÓN	IMPORTE
14	13	4	11	4	2					Construcciones	266.667
14	13	4	11	4	2			22		Gastos de Capital	266.667
14	13	4	11	4	2			22	1	Moneda Nacional	266.667
14	17									<b>Ruta Nacional N° 52 - Empalme Ruta Provincial N° 79 - Susques (Km. 62,68) - (Km. 79,85)</b>	<b>209.222</b>
14	17	4								SERVICIOS ECONOMICOS	209.222
14	17	4	11							Tesoro Nacional	209.222
14	17	4	11	4						<b>Bienes de Uso</b>	<b>209.222</b>
14	17	4	11	4	2					Construcciones	209.222
14	17	4	11	4	2			22		Gastos de Capital	209.222
14	17	4	11	4	2			22	1	Moneda Nacional	209.222
14	18									<b>Ruta Nacional N° 38 - Límite con la Provincia de La Rioja - Río Ongoli</b>	<b>634.921</b>
14	18	4								SERVICIOS ECONOMICOS	634.921
14	18	4	11							Tesoro Nacional	634.921
14	18	4	11	4						<b>Bienes de Uso</b>	<b>634.921</b>
14	18	4	11	4	2					Construcciones	634.921
14	18	4	11	4	2			22		Gastos de Capital	634.921
14	18	4	11	4	2			22	1	Moneda Nacional	634.921
14	19									<b>Ruta Nacional N° 7 - Empalme ex Ruta Nacional N° 7 y Actual Ruta Nacional N° 7</b>	<b>1.000</b>
14	19	4								SERVICIOS ECONOMICOS	1.000
14	19	4	11							Tesoro Nacional	1.000
14	19	4	11	4						<b>Bienes de Uso</b>	<b>1.000</b>
14	19	4	11	4	2					Construcciones	1.000
14	19	4	11	4	2			22		Gastos de Capital	1.000
14	19	4	11	4	2			22	1	Moneda Nacional	1.000
14	20									<b>Autopista Ricchieri - Cañuelas - Acceso Cañuelas - Provincia de Buenos Aires</b>	<b>370.370</b>
14	20	4								SERVICIOS ECONOMICOS	370.370
14	20	4	11							Tesoro Nacional	370.370
14	20	4	11	4						<b>Bienes de Uso</b>	<b>370.370</b>
14	20	4	11	4	2					Construcciones	370.370
14	20	4	11	4	2			22		Gastos de Capital	370.370
14	20	4	11	4	2			22	1	Moneda Nacional	370.370

M.H. y F.P.  
16

4



DISTRIBUCIÓN DE LÍMITES DEL GASTO

ASIGNACIÓN DE CRÉDITOS DEL PROGRAMA 22

SUBPR	PROY	FIN	F.F.	INC	PPAL	PAR	SPAR	ECON	MON	DENOMINACIÓN	IMPORTE
14	21									Ruta Nacional Nº 1 - Intercambiador Ensenada - Avenida del Petróleo	309.353.306
14	21	4								SERVICIOS ECONOMICOS	309.353.306
14	21	4	11							Tesoro Nacional	309.353.306
14	21	4	11	4						Bienes de Uso	309.353.306
14	21	4	11	4	2					Construcciones	309.353.306
14	21	4	11	4	2			22		Gastos de Capital	309.353.306
14	21	4	11	4	2			22	1	Moneda Nacional	309.353.306
14	25									Ruta Nacional Nº 119 - Empalme Ruta Nacional Nº 14 - Empalme Ruta Nacional Nº 123 - Sección I	297.037
14	25	4								SERVICIOS ECONOMICOS	297.037
14	25	4	11							Tesoro Nacional	297.037
14	25	4	11	4						Bienes de Uso	297.037
14	25	4	11	4	2					Construcciones	297.037
14	25	4	11	4	2			22		Gastos de Capital	297.037
14	25	4	11	4	2			22	1	Moneda Nacional	297.037
14	26									Ruta Nacional Nº 119 - Empalme Ruta Nacional Nº 14 - Empalme Ruta Nacional Nº 123 - Sección II	303.704
14	26	4								SERVICIOS ECONOMICOS	303.704
14	26	4	11							Tesoro Nacional	303.704
14	26	4	11	4						Bienes de Uso	303.704
14	26	4	11	4	2					Construcciones	303.704
14	26	4	11	4	2			22		Gastos de Capital	303.704
14	26	4	11	4	2			22	1	Moneda Nacional	303.704
14	27									Ruta Nacional Nº 119 - Empalme Ruta Nacional Nº 14 - Empalme Ruta Nacional Nº 123 - Sección III	296.296
14	27	4								SERVICIOS ECONOMICOS	296.296
14	27	4	11							Tesoro Nacional	296.296
14	27	4	11	4						Bienes de Uso	296.296
14	27	4	11	4	2					Construcciones	296.296
14	27	4	11	4	2			22		Gastos de Capital	296.296
14	27	4	11	4	2			22	1	Moneda Nacional	296.296
14	28									Ruta Nacional Nº 127 - Federal - Empalme Ruta Nacional Nº 14	113.411.258
14	28	4								SERVICIOS ECONOMICOS	113.411.258

M.H. y F.P.  
16

11

**DISTRIBUCIÓN DE LÍMITES DEL GASTO**  
**ASIGNACIÓN DE CRÉDITOS DEL PROGRAMA 22**




SUBPR	PROY	FIN	F.F.	INC	PPAL	PAR	SPAR	ECON	MON	DENOMINACIÓN	IMPORTE
14	28	4	11							Tesoro Nacional	113.411.258
14	28	4	11	4						<b>Bienes de Uso</b>	<b>113.411.258</b>
14	28	4	11	4	2					Construcciones	113.411.258
14	28	4	11	4	2			22		Gastos de Capital	113.411.258
14	28	4	11	4	2			22	1	Moneda Nacional	113.411.258
14	29									<b>Ruta Nacional N° 18 - Tramo I: Intersección Ruta Nacional N° 12 - Intersección Ruta Provincial N° 32</b>	<b>169.162.398</b>
14	29	4								SERVICIOS ECONOMICOS	169.162.398
14	29	4	11							Tesoro Nacional	169.162.398
14	29	4	11	4						<b>Bienes de Uso</b>	<b>169.162.398</b>
14	29	4	11	4	2					Construcciones	169.162.398
14	29	4	11	4	2			22		Gastos de Capital	169.162.398
14	29	4	11	4	2			22	1	Moneda Nacional	169.162.398
14	30									<b>Ruta Nacional N° 18 - Tramo II: Intersección Ruta Provincial N° 32 - Intersección Ruta Provincial N° 6</b>	<b>162.387.307</b>
14	30	4								SERVICIOS ECONOMICOS	162.387.307
14	30	4	11							Tesoro Nacional	162.387.307
14	30	4	11	4						<b>Bienes de Uso</b>	<b>162.387.307</b>
14	30	4	11	4	2					Construcciones	162.387.307
14	30	4	11	4	2			22		Gastos de Capital	162.387.307
14	30	4	11	4	2			22	1	Moneda Nacional	162.387.307
14	31									<b>Ruta Nacional N° 18 - Tramo III: Intersección Ruta Provincial N° 6 - Intersección Ruta Provincial N° 20</b>	<b>112.292.348</b>
14	31	4								SERVICIOS ECONOMICOS	112.292.348
14	31	4	11							Tesoro Nacional	112.292.348
14	31	4	11	4						<b>Bienes de Uso</b>	<b>112.292.348</b>
14	31	4	11	4	2					Construcciones	112.292.348
14	31	4	11	4	2			22		Gastos de Capital	112.292.348
14	31	4	11	4	2			22	1	Moneda Nacional	112.292.348
14	32									<b>Ruta Nacional N° 18 - Tramo IV: Intersección Ruta Provincial N° 20 - Progresiva 180+606</b>	<b>175.599.489</b>
14	32	4								SERVICIOS ECONOMICOS	175.599.489
14	32	4	11							Tesoro Nacional	175.599.489
14	32	4	11	4						<b>Bienes de Uso</b>	<b>175.599.489</b>

M.H. y F.P.  
16

11

DISTRIBUCIÓN DE LÍMITES DEL GASTO

ASIGNACIÓN DE CRÉDITOS DEL PROGRAMA 22



SUBPR	PROY	FIN	F.F.	INC	PPAL	PAR	SPAR	ECON	MON	DENOMINACIÓN	IMPORTE
14	32	4	11	4	2					Construcciones	175.599.489
14	32	4	11	4	2			22		Gastos de Capital	175.599.489
14	32	4	11	4	2			22	1	Moneda Nacional	175.599.489
14	34									<b>Ruta Nacional N° 40 - Las Tucumanesas - Sañogasta - Sección I</b>	<b>666.667</b>
14	34	4								SERVICIOS ECONOMICOS	666.667
14	34	4	11							Tesoro Nacional	666.667
14	34	4	11	4						<b>Bienes de Uso</b>	<b>666.667</b>
14	34	4	11	4	2					Construcciones	666.667
14	34	4	11	4	2			22		Gastos de Capital	666.667
14	34	4	11	4	2			22	1	Moneda Nacional	666.667
14	35									<b>Ruta Nacional N° 73 - Anguinán - Empalme Ruta Nacional N° 75 - Sección I</b>	<b>97.097.692</b>
14	35	4								SERVICIOS ECONOMICOS	97.097.692
14	35	4	11							Tesoro Nacional	97.097.692
14	35	4	11	4						<b>Bienes de Uso</b>	<b>97.097.692</b>
14	35	4	11	4	2					Construcciones	97.097.692
14	35	4	11	4	2			22		Gastos de Capital	97.097.692
14	35	4	11	4	2			22	1	Moneda Nacional	97.097.692
14	36									<b>Ruta Nacional N° 73 - Anguinán - Empalme Ruta Nacional N° 75 - Sección II</b>	<b>105.362.364</b>
14	36	4								SERVICIOS ECONOMICOS	105.362.364
14	36	4	11							Tesoro Nacional	105.362.364
14	36	4	11	4						<b>Bienes de Uso</b>	<b>105.362.364</b>
14	36	4	11	4	2					Construcciones	105.362.364
14	36	4	11	4	2			22		Gastos de Capital	105.362.364
14	36	4	11	4	2			22	1	Moneda Nacional	105.362.364
14	37									<b>Ruta Nacional N° 7 - Empalme Ruta Nacional N° 40 - Limite con Chile - Sección I</b>	<b>592.919</b>
14	37	4								SERVICIOS ECONOMICOS	592.919
14	37	4	11							Tesoro Nacional	592.919
14	37	4	11	4						<b>Bienes de Uso</b>	<b>592.919</b>
14	37	4	11	4	2					Construcciones	592.919
14	37	4	11	4	2			22		Gastos de Capital	592.919
14	37	4	11	4	2			22	1	Moneda Nacional	592.919

M.H. y F.P.  
16

11

DISTRIBUCIÓN DE LÍMITES DEL GASTO


ASIGNACIÓN DE CRÉDITOS DEL PROGRAMA 22



SUBPR	PROY	FIN	F.F.	INC	PPAL	PAR	SPAR	ECON	MON	DENOMINACIÓN	IMPORTE
14	38									Ruta Nacional N° 7 - Empalme Ruta Nacional N° 40 - Límite con Chile - Sección II	666.667
14	38	4								SERVICIOS ECONOMICOS	666.667
14	38	4	11							Tesoro Nacional	666.667
14	38	4	11	4						Bienes de Uso	666.667
14	38	4	11	4	2					Construcciones	666.667
14	38	4	11	4	2			22		Gastos de Capital	666.667
14	38	4	11	4	2			22	1	Moneda Nacional	666.667
14	39									Ruta Nacional N° 7 - Empalme Ruta Nacional N° 40 - Límite con Chile - Sección III	333.333
14	39	4								SERVICIOS ECONOMICOS	333.333
14	39	4	11							Tesoro Nacional	333.333
14	39	4	11	4						Bienes de Uso	333.333
14	39	4	11	4	2					Construcciones	333.333
14	39	4	11	4	2			22		Gastos de Capital	333.333
14	39	4	11	4	2			22	1	Moneda Nacional	333.333
14	40									Ruta Nacional N° 188 - General Alvear - Malargüe - Sección II	44.865.556
14	40	4								SERVICIOS ECONOMICOS	44.865.556
14	40	4	11							Tesoro Nacional	44.865.556
14	40	4	11	4						Bienes de Uso	44.865.556
14	40	4	11	4	2					Construcciones	44.865.556
14	40	4	11	4	2			22		Gastos de Capital	44.865.556
14	40	4	11	4	2			22	1	Moneda Nacional	44.865.556
14	41									Ruta Nacional N° 7 - Potrerillos - Uspallata - Curva de la Soberanía	1.169.865
14	41	4								SERVICIOS ECONOMICOS	1.169.865
14	41	4	11							Tesoro Nacional	1.169.865
14	41	4	11	4						Bienes de Uso	1.169.865
14	41	4	11	4	2					Construcciones	1.169.865
14	41	4	11	4	2			22		Gastos de Capital	1.169.865
14	41	4	11	4	2			22	1	Moneda Nacional	1.169.865
14	42									Ruta Nacional N° 7 - Potrerillos - Uspallata - Variante Uspallata	444.444
14	42	4								SERVICIOS ECONOMICOS	444.444

M.H. y F.P.  
16

21



DISTRIBUCIÓN DE LÍMITES DEL GASTO


ASIGNACIÓN DE CRÉDITOS DEL PROGRAMA 22

SUBPR	PROY	FIN	F.F.	INC	PPAL	PAR	SPAR	ECON	MON	DENOMINACIÓN	IMPORTE
14	42	4	11							Tesoro Nacional	444.444
14	42	4	11	4						Bienes de Uso	444.444
14	42	4	11	4	2					Construcciones	444.444
14	42	4	11	4	2			22		Gastos de Capital	444.444
14	42	4	11	4	2			22	1	Moneda Nacional	444.444
14	43									<b>Ruta Nacional N° 145 - Bardas Blancas - Hito Pehuenche - Km. 0 - Km. 13</b>	<b>81.824.000</b>
14	43	4								SERVICIOS ECONOMICOS	81.824.000
14	43	4	11							Tesoro Nacional	24.547.200
14	43	4	11	4						Bienes de Uso	24.547.200
14	43	4	11	4	2					Construcciones	24.547.200
14	43	4	11	4	2			22		Gastos de Capital	24.547.200
14	43	4	11	4	2			22	1	Moneda Nacional	24.547.200
14	43	4	22							Crédito Externo	57.276.800
14	43	4	22	4						Bienes de Uso	57.276.800
14	43	4	22	4	2					Construcciones	57.276.800
14	43	4	22	4	2			22		Gastos de Capital	57.276.800
14	43	4	22	4	2			22	1	Moneda Nacional	57.276.800
14	44									<b>Ruta Nacional N° 22 - Variante por Plaza Huincul y Cutral C6</b>	<b>1.725.111</b>
14	44	4								SERVICIOS ECONOMICOS	1.725.111
14	44	4	11							Tesoro Nacional	1.725.111
14	44	4	11	4						Bienes de Uso	1.725.111
14	44	4	11	4	2					Construcciones	1.725.111
14	44	4	11	4	2			22		Gastos de Capital	1.725.111
14	44	4	11	4	2			22	1	Moneda Nacional	1.725.111
14	48									<b>Ruta Nacional A012-34 - Empalme Ruta Nacional N° 9 (Oeste) - Empalme Ruta Nacional N°11 - Empalme Ruta N° A008 - Empalme Ruta N° A012</b>	<b>1.000</b>
14	48	4								SERVICIOS ECONOMICOS	1.000
14	48	4	11							Tesoro Nacional	1.000
14	48	4	11	4						Bienes de Uso	1.000
14	48	4	11	4	2					Construcciones	1.000
14	48	4	11	4	2			22		Gastos de Capital	1.000
14	48	4	11	4	2			22	1	Moneda Nacional	1.000
14	49									<b>Ruta Nacional N° 34 - San Vicente - Rafaela</b>	<b>222.222</b>

M.H. y F.P.  
16

11





**DISTRIBUCIÓN DE LÍMITES DEL GASTO**  
**ASIGNACIÓN DE CRÉDITOS DEL PROGRAMA 22**


SUBPR	PROY	FIN	F.F.	INC	PPAL	PAR	SPAR	ECON	MON	DENOMINACIÓN	IMPORTE
14	49	4								SERVICIOS ECONOMICOS	222.222
14	49	4	11							Tesoro Nacional	222.222
14	49	4	11	4						Bienes de Uso	222.222
14	49	4	11	4	2					Construcciones	222.222
14	49	4	11	4	2			22		Gastos de Capital	222.222
14	49	4	11	4	2			22	1	Moneda Nacional	222.222
14	50									<b>Enlace Ruta Nacional N° 9 con Ruta Nacional N° 34 en Provincia de Santiago del Estero</b>	<b>333.333</b>
14	50	4								SERVICIOS ECONOMICOS	333.333
14	50	4	11							Tesoro Nacional	333.333
14	50	4	11	4						Bienes de Uso	333.333
14	50	4	11	4	2					Construcciones	333.333
14	50	4	11	4	2			22		Gastos de Capital	333.333
14	50	4	11	4	2			22	1	Moneda Nacional	333.333
14	51									<b>Ruta sin N° - Empalme Ruta Nacional N° 3 (San Sebastián) - Empalme Complejo C</b>	<b>711.111</b>
14	51	4								SERVICIOS ECONOMICOS	711.111
14	51	4	11							Tesoro Nacional	711.111
14	51	4	11	4						Bienes de Uso	711.111
14	51	4	11	4	2					Construcciones	711.111
14	51	4	11	4	2			22		Gastos de Capital	711.111
14	51	4	11	4	2			22	1	Moneda Nacional	711.111
14	52									<b>Ruta sin N° - Empalme Complejo C - Empalme Complejo B</b>	<b>355.556</b>
14	52	4								SERVICIOS ECONOMICOS	355.556
14	52	4	11							Tesoro Nacional	355.556
14	52	4	11	4						Bienes de Uso	355.556
14	52	4	11	4	2					Construcciones	355.556
14	52	4	11	4	2			22		Gastos de Capital	355.556
14	52	4	11	4	2			22	1	Moneda Nacional	355.556
14	53									<b>Ruta sin N° - Empalme Complejo B - Empalme Complejo D</b>	<b>277.778</b>
14	53	4								SERVICIOS ECONOMICOS	277.778
14	53	4	11							Tesoro Nacional	277.778
14	53	4	11	4						Bienes de Uso	277.778
14	53	4	11	4	2					Construcciones	277.778

M.H. y F.P.  
16

11

DISTRIBUCIÓN DE LÍMITES DEL GASTO

ASIGNACIÓN DE CRÉDITOS DEL PROGRAMA 22



SUBPR	PROY	FIN	F.F.	INC	PPAL	PAR	SPAR	ECON	MON	DENOMINACIÓN	IMPORTE
14	53	4	11	4	2			22		Gastos de Capital	277.778
14	53	4	11	4	2			22	1	Moneda Nacional	277.778
14	54									<b>Ruta Nacional N° 3 - Tolhuin - Ushuaia - Km. 3006 - Km. 3049</b>	<b>648.148</b>
14	54	4								SERVICIOS ECONOMICOS	648.148
14	54	4	11							Tesoro Nacional	648.148
14	54	4	11	4						<b>Bienes de Uso</b>	<b>648.148</b>
14	54	4	11	4	2					Construcciones	648.148
14	54	4	11	4	2			22		Gastos de Capital	648.148
14	54	4	11	4	2			22	1	Moneda Nacional	648.148
14	55									<b>Ruta Nacional N° 9 - Arroyo Mista - San Miguel de Tucumán</b>	<b>12.007.917</b>
14	55	4								SERVICIOS ECONOMICOS	12.007.917
14	55	4	11							Tesoro Nacional	12.007.917
14	55	4	11	4						<b>Bienes de Uso</b>	<b>12.007.917</b>
14	55	4	11	4	2					Construcciones	12.007.917
14	55	4	11	4	2			22		Gastos de Capital	12.007.917
14	55	4	11	4	2			22	1	Moneda Nacional	12.007.917
14	56									<b>Ruta Nacional N° 158 - San Francisco - Las Varillas - Km. 0 - Km. 35,00</b>	<b>1.882.349</b>
14	56	4								SERVICIOS ECONOMICOS	1.882.349
14	56	4	11							Tesoro Nacional	1.882.349
14	56	4	11	4						<b>Bienes de Uso</b>	<b>1.882.349</b>
14	56	4	11	4	2					Construcciones	1.882.349
14	56	4	11	4	2			22		Gastos de Capital	1.882.349
14	56	4	11	4	2			22	1	Moneda Nacional	1.882.349
14	58									<b>Ruta A016 - Empalme Ruta Nacional N° 9 - Empalme Ruta Nacional N° 34 (Siete de Abril)</b>	<b>349.206</b>
14	58	4								SERVICIOS ECONOMICOS	349.206
14	58	4	11							Tesoro Nacional	349.206
14	58	4	11	4						<b>Bienes de Uso</b>	<b>349.206</b>
14	58	4	11	4	2					Construcciones	349.206
14	58	4	11	4	2			22		Gastos de Capital	349.206
14	58	4	11	4	2			22	1	Moneda Nacional	349.206
14	60									<b>Ruta Nacional N° 11 Autovía Empalme Ruta Provincial N° 13 - Resistencia</b>	<b>188.687.338</b>

M.H. y F.P.  
16

41

**DISTRIBUCIÓN DE LÍMITES DEL GASTO**  
**ASIGNACIÓN DE CRÉDITOS DEL PROGRAMA 22**



SUBPR	PROY	FIN	F.F.	INC	PPAL	PAR	SPAR	ECON	MON	DENOMINACIÓN	IMPORTE
-------	------	-----	------	-----	------	-----	------	------	-----	--------------	---------

14	60	4								SERVICIOS ECONOMICOS	188.687.338
14	60	4	11							Tesoro Nacional	188.687.338
<b>14</b>	<b>60</b>	<b>4</b>	<b>11</b>	<b>4</b>						<b>Bienes de Uso</b>	<b>188.687.338</b>
14	60	4	11	4	2					Construcciones	188.687.338
14	60	4	11	4	2			22		Gastos de Capital	188.687.338
14	60	4	11	4	2			22	1	Moneda Nacional	188.687.338
<b>14</b>	<b>61</b>									<b>Ruta Nacional N° 22 Chimpay - Valle Regina Km. 1050 - Km. 1112</b>	<b>571.429</b>
14	61	4								SERVICIOS ECONOMICOS	571.429
14	61	4	11							Tesoro Nacional	571.429
<b>14</b>	<b>61</b>	<b>4</b>	<b>11</b>	<b>4</b>						<b>Bienes de Uso</b>	<b>571.429</b>
14	61	4	11	4	2					Construcciones	571.429
14	61	4	11	4	2			22		Gastos de Capital	571.429
14	61	4	11	4	2			22	1	Moneda Nacional	571.429
<b>14</b>	<b>62</b>									<b>Ruta Nacional N° 78 Puente Río Capayán - Famatina - Provincia de La Rioja</b>	<b>138.889</b>
14	62	4								SERVICIOS ECONOMICOS	138.889
14	62	4	11							Tesoro Nacional	138.889
<b>14</b>	<b>62</b>	<b>4</b>	<b>11</b>	<b>4</b>						<b>Bienes de Uso</b>	<b>138.889</b>
14	62	4	11	4	2					Construcciones	138.889
14	62	4	11	4	2			22		Gastos de Capital	138.889
14	62	4	11	4	2			22	1	Moneda Nacional	138.889
<b>14</b>	<b>63</b>									<b>Ruta Nacional N° 9 Autovía Santiago del Estero - Termas de Río Hondo - Provincia de Santiago del Estero</b>	<b>666.667</b>
14	63	4								SERVICIOS ECONOMICOS	666.667
14	63	4	11							Tesoro Nacional	666.667
<b>14</b>	<b>63</b>	<b>4</b>	<b>11</b>	<b>4</b>						<b>Bienes de Uso</b>	<b>666.667</b>
14	63	4	11	4	2					Construcciones	666.667
14	63	4	11	4	2			22		Gastos de Capital	666.667
14	63	4	11	4	2			22	1	Moneda Nacional	666.667
<b>14</b>	<b>64</b>									<b>Ruta Nacional N° 33 Autovía Rufino - Rosario</b>	<b>2.820.533</b>
14	64	4								SERVICIOS ECONOMICOS	2.820.533
14	64	4	11							Tesoro Nacional	2.820.533
<b>14</b>	<b>64</b>	<b>4</b>	<b>11</b>	<b>4</b>						<b>Bienes de Uso</b>	<b>2.820.533</b>

M.H. y F.P.  
16

11




**DISTRIBUCIÓN DE LÍMITES DEL GASTO  
ASIGNACIÓN DE CRÉDITOS DEL PROGRAMA 22**

SUBPR	PROY	FIN	F.F.	INC	PPAL	PAR	SPAR	ECON	MON	DENOMINACIÓN	IMPORTE
14	64	4	11	4	2					Construcciones	2.820.533
14	64	4	11	4	2			22		Gastos de Capital	2.820.533
14	64	4	11	4	2			22	1	Moneda Nacional	2.820.533
<b>14</b>	<b>65</b>									<b>Ruta Nacional Nº 33 Bahía Blanca - Pigüe Sección I: Camino a Ingeniero White (Km. 8,65) - Estancia Don Enrique (km. 41,00) - Provincia de Buenos Aires</b>	<b>422.222</b>
14	65	4								SERVICIOS ECONOMICOS	422.222
14	65	4	11							Tesoro Nacional	422.222
<b>14</b>	<b>65</b>	<b>4</b>	<b>11</b>	<b>4</b>						<b>Bienes de Uso</b>	<b>422.222</b>
14	65	4	11	4	2					Construcciones	422.222
14	65	4	11	4	2			22		Gastos de Capital	422.222
14	65	4	11	4	2			22	1	Moneda Nacional	422.222
<b>14</b>	<b>66</b>									<b>Ruta Nacional Nº 33 Bahía Blanca - Pigüe Sección II: Estancia Don Enrique (Km. 41,00) - Río Sauce Chico (Km. 73,00)</b>	<b>422.222</b>
14	66	4								SERVICIOS ECONOMICOS	422.222
14	66	4	11							Tesoro Nacional	422.222
<b>14</b>	<b>66</b>	<b>4</b>	<b>11</b>	<b>4</b>						<b>Bienes de Uso</b>	<b>422.222</b>
14	66	4	11	4	2					Construcciones	422.222
14	66	4	11	4	2			22		Gastos de Capital	422.222
14	66	4	11	4	2			22	1	Moneda Nacional	422.222
<b>14</b>	<b>67</b>									<b>Ruta Nacional Nº 33 Bahía Blanca - Pigüe Sección III: Río Sauce Chico (Km. 73,00) - Arroyo Cochenleofu Chico (Km. 102,21) - Provincia de Buenos Aires</b>	<b>377.778</b>
14	67	4								SERVICIOS ECONOMICOS	377.778
14	67	4	11							Tesoro Nacional	377.778
<b>14</b>	<b>67</b>	<b>4</b>	<b>11</b>	<b>4</b>						<b>Bienes de Uso</b>	<b>377.778</b>
14	67	4	11	4	2					Construcciones	377.778
14	67	4	11	4	2			22		Gastos de Capital	377.778
14	67	4	11	4	2			22	1	Moneda Nacional	377.778
<b>14</b>	<b>68</b>									<b>Ruta Nacional Nº 33 Bahía Blanca - Pigüe Sección IV: Arroyo Cochenleofú Chico (Km. 102,21) - Empalme Ruta Provincial Nº 67 (Km. 133,65) - Provincia de Buenos Aires</b>	<b>400.000</b>
14	68	4								SERVICIOS ECONOMICOS	400.000
14	68	4	11							Tesoro Nacional	400.000
<b>14</b>	<b>68</b>	<b>4</b>	<b>11</b>	<b>4</b>						<b>Bienes de Uso</b>	<b>400.000</b>

M.H. y F.P.  
16

11

**DISTRIBUCIÓN DE LÍMITES DEL GASTO  
ASIGNACIÓN DE CRÉDITOS DEL PROGRAMA 22**




SUBPR	PROY	FIN	F.F.	INC	PPAL	PAR	SPAR	ECON	MON	DENOMINACIÓN	IMPORTE
14	68	4	11	4	2					Construcciones	400.000
14	68	4	11	4	2			22		Gastos de Capital	400.000
14	68	4	11	4	2			22	1	Moneda Nacional	400.000
<b>14</b>	<b>69</b>									<b>Ruta Nacional Nº 40 Villa Aberastain - San Juan Km. 3444,89 - Km. 3456,72</b>	<b>1.968.254</b>
14	69	4								SERVICIOS ECONOMICOS	1.968.254
14	69	4	11							Tesoro Nacional	1.968.254
<b>14</b>	<b>69</b>	<b>4</b>	<b>11</b>	<b>4</b>						<b>Bienes de Uso</b>	<b>1.968.254</b>
14	69	4	11	4	2					Construcciones	1.968.254
14	69	4	11	4	2			22		Gastos de Capital	1.968.254
14	69	4	11	4	2			22	1	Moneda Nacional	1.968.254
<b>14</b>	<b>70</b>									<b>Ruta Nacional Nº 9 Acceso a la Ciudad de Salta</b>	<b>147.778</b>
14	70	4								SERVICIOS ECONOMICOS	147.778
14	70	4	11							Tesoro Nacional	147.778
<b>14</b>	<b>70</b>	<b>4</b>	<b>11</b>	<b>4</b>						<b>Bienes de Uso</b>	<b>147.778</b>
14	70	4	11	4	2					Construcciones	147.778
14	70	4	11	4	2			22		Gastos de Capital	147.778
14	70	4	11	4	2			22	1	Moneda Nacional	147.778
<b>14</b>	<b>71</b>									<b>Ruta Nacional Nº 35 Límite entre Buenos Aires y La Pampa - Empalme Ruta Provincial Nº 1 Km. 125 - Km. 146</b>	<b>549.078</b>
14	71	4								SERVICIOS ECONOMICOS	549.078
14	71	4	11							Tesoro Nacional	549.078
<b>14</b>	<b>71</b>	<b>4</b>	<b>11</b>	<b>4</b>						<b>Bienes de Uso</b>	<b>549.078</b>
14	71	4	11	4	2					Construcciones	549.078
14	71	4	11	4	2			22		Gastos de Capital	549.078
14	71	4	11	4	2			22	1	Moneda Nacional	549.078
<b>14</b>	<b>72</b>									<b>Ruta Nacional Nº 8 Autopista Pilar - Pergamino (Tramo: 1B) Distribuidor Ruta Provincial Nº 39 - Ruta Provincial Nº 192 (Parada Robles) (Km. 69,2 - Km. 78,1)</b>	<b>177.509.162</b>
14	72	4								SERVICIOS ECONOMICOS	177.509.162
14	72	4	11							Tesoro Nacional	177.509.162
<b>14</b>	<b>72</b>	<b>4</b>	<b>11</b>	<b>4</b>						<b>Bienes de Uso</b>	<b>177.509.162</b>
14	72	4	11	4	2					Construcciones	177.509.162
14	72	4	11	4	2			22		Gastos de Capital	177.509.162
14	72	4	11	4	2			22	1	Moneda Nacional	177.509.162

M.H. y F.P.  
16

11

DISTRIBUCIÓN DE LÍMITES DEL GASTO

ASIGNACIÓN DE CRÉDITOS DEL PROGRAMA 22



SUBPR	PROY	FIN	F.F.	INC	PPAL	PAR	SPAR	ECON	MON	DENOMINACIÓN	IMPORTE
14	73									Ruta Nacional Nº 8 Autopista Pilar - Pergamino (Tramo: 2) Arroyo Grivas Km. 78,13 - Puente sobre Arroyo Gómez Km. 116,99 Progresiva 8.460	196.565.971
14	73	4								SERVICIOS ECONOMICOS	196.565.971
14	73	4	11							Tesoro Nacional	196.565.971
14	73	4	11	4						Bienes de Uso	196.565.971
14	73	4	11	4	2					Construcciones	196.565.971
14	73	4	11	4	2			22		Gastos de Capital	196.565.971
14	73	4	11	4	2			22	1	Moneda Nacional	196.565.971
14	74									Ruta Nacional Nº 8 Autopista Pilar - Pergamino (Tramo: 3 y 4) Puente sobre Arroyo Gomez Km. 116,99 Progresiva 8.460 - Arroyo Helves Km. 168,76	6.648.990
14	74	4								SERVICIOS ECONOMICOS	6.648.990
14	74	4	11							Tesoro Nacional	6.648.990
14	74	4	11	4						Bienes de Uso	6.648.990
14	74	4	11	4	2					Construcciones	6.648.990
14	74	4	11	4	2			22		Gastos de Capital	6.648.990
14	74	4	11	4	2			22	1	Moneda Nacional	6.648.990
14	75									Ruta Autopista Nº 8 Autopista Pilar - Pergamino (Tramo: 5 y 6) Partido de Arrecifes Arroyo Helves Km. 168,76 - Fontezuela Km. 213,76	229.465.398
14	75	4								SERVICIOS ECONOMICOS	229.465.398
14	75	4	11							Tesoro Nacional	229.465.398
14	75	4	11	4						Bienes de Uso	229.465.398
14	75	4	11	4	2					Construcciones	229.465.398
14	75	4	11	4	2			22		Gastos de Capital	229.465.398
14	75	4	11	4	2			22	1	Moneda Nacional	229.465.398
14	76									Ruta Nacional Nº 8 Autopista Pilar - Pergamino (Tramo: 7) Variante Pergamino desde Acceso a Fontezuela a Fin de Autopista (Km. 213,76 - Km. 237,5)	231.699.557
14	76	4								SERVICIOS ECONOMICOS	231.699.557
14	76	4	11							Tesoro Nacional	231.699.557
14	76	4	11	4						Bienes de Uso	231.699.557
14	76	4	11	4	2					Construcciones	231.699.557
14	76	4	11	4	2			22		Gastos de Capital	231.699.557
14	76	4	11	4	2			22	1	Moneda Nacional	231.699.557

M.H. y F.P.  
16

1

DISTRIBUCIÓN DE LÍMITES DEL GASTO


ASIGNACIÓN DE CRÉDITOS DEL PROGRAMA 22



SUBPR	PROY	FIN	F.F.	INC	PPAL	PAR	SPAR	ECON	MON	DENOMINACIÓN	IMPORTE
14	77									Ruta Nacional N° 35 Limite con La Pampa - Intersección Ruta Provincial N° 27 Km. 505,67 - Km. 572,76	1.374.000
14	77	4								SERVICIOS ECONOMICOS	1.374.000
14	77	4	11							Tesoro Nacional	1.374.000
14	77	4	11	4						Bienes de Uso	1.374.000
14	77	4	11	4	2					Construcciones	1.374.000
14	77	4	11	4	2			22		Gastos de Capital	1.374.000
14	77	4	11	4	2			22	1	Moneda Nacional	1.374.000
14	78									Ruta Nacional N° 35 Intersección Ruta Provincial N° 27 - Intersección Ruta Nacional N° 8 Km. 572,76 - Km. 708,55	865.048
14	78	4								SERVICIOS ECONOMICOS	865.048
14	78	4	11							Tesoro Nacional	865.048
14	78	4	11	4						Bienes de Uso	865.048
14	78	4	11	4	2					Construcciones	865.048
14	78	4	11	4	2			22		Gastos de Capital	865.048
14	78	4	11	4	2			22	1	Moneda Nacional	865.048
14	81									Ruta Nacional N° 8 Ramal Pilar - Colectoras Frentistas	262.744
14	81	4								SERVICIOS ECONOMICOS	262.744
14	81	4	11							Tesoro Nacional	262.744
14	81	4	11	4						Bienes de Uso	262.744
14	81	4	11	4	2					Construcciones	262.744
14	81	4	11	4	2			22		Gastos de Capital	262.744
14	81	4	11	4	2			22	1	Moneda Nacional	262.744
14	82									Ramal Tigre - 3° Carril y Banquinas - Provincia de Buenos Aires	508.728
14	82	4								SERVICIOS ECONOMICOS	508.728
14	82	4	11							Tesoro Nacional	508.728
14	82	4	11	4						Bienes de Uso	508.728
14	82	4	11	4	2					Construcciones	508.728
14	82	4	11	4	2			22		Gastos de Capital	508.728
14	82	4	11	4	2			22	1	Moneda Nacional	508.728
14	84									Autopista 001 Avenida Lugones - Acceso Oeste Km. 0,00 - Km. 13,76	444.444

M.H. y F.P.  
16

11



DISTRIBUCIÓN DE LÍMITES DEL GASTO


ASIGNACIÓN DE CRÉDITOS DEL PROGRAMA 22

SUBPR	PROY	FIN	F.F.	INC	PPAL	PAR	SPAR	ECON	MON	DENOMINACIÓN	IMPORTE
14	84	4								SERVICIOS ECONOMICOS	444.444
14	84	4	11							Tesoro Nacional	444.444
14	84	4	11	4						<b>Bienes de Uso</b>	<b>444.444</b>
14	84	4	11	4	2					Construcciones	444.444
14	84	4	11	4	2			22		Gastos de Capital	444.444
14	84	4	11	4	2			22	1	Moneda Nacional	444.444
14	86									<b>Ruta Nacional N° 38 Empalme Ruta Provincial N° 9 Km. 639,38 - Huacra Km. 661,25</b>	<b>666.667</b>
14	86	4								SERVICIOS ECONOMICOS	666.667
14	86	4	11							Tesoro Nacional	666.667
14	86	4	11	4						<b>Bienes de Uso</b>	<b>666.667</b>
14	86	4	11	4	2					Construcciones	666.667
14	86	4	11	4	2			22		Gastos de Capital	666.667
14	86	4	11	4	2			22	1	Moneda Nacional	666.667
14	87									<b>Ruta Nacional N° 40 Paso Externo Ciudad de Santa Maria Punta Balasto - San José</b>	<b>814.815</b>
14	87	4								SERVICIOS ECONOMICOS	814.815
14	87	4	11							Tesoro Nacional	814.815
14	87	4	11	4						<b>Bienes de Uso</b>	<b>814.815</b>
14	87	4	11	4	2					Construcciones	814.815
14	87	4	11	4	2			22		Gastos de Capital	814.815
14	87	4	11	4	2			22	1	Moneda Nacional	814.815
14	88									<b>Ruta Nacional N° 60 Paso Externo Ciudad de Tinogasta Km. 1.300,56 - Km. 1.330,12</b>	<b>538.889</b>
14	88	4								SERVICIOS ECONOMICOS	538.889
14	88	4	11							Tesoro Nacional	538.889
14	88	4	11	4						<b>Bienes de Uso</b>	<b>538.889</b>
14	88	4	11	4	2					Construcciones	538.889
14	88	4	11	4	2			22		Gastos de Capital	538.889
14	88	4	11	4	2			22	1	Moneda Nacional	538.889
14	89									<b>Ruta Nacional N° 259 Trevelin - Limite con Chile Km. 39,16 - Km. 75,74</b>	<b>500.000</b>
14	89	4								SERVICIOS ECONOMICOS	500.000
14	89	4	11							Tesoro Nacional	500.000
14	89	4	11	4						<b>Bienes de Uso</b>	<b>500.000</b>
14	89	4	11	4	2					Construcciones	500.000

M.H. y F.P.  
16

4






DISTRIBUCIÓN DE LÍMITES DEL GASTO

ASIGNACIÓN DE CRÉDITOS DEL PROGRAMA 22

SUBPR	PROY	FIN	F.F.	INC	PPAL	PAR	SPAR	ECON	MON	DENOMINACIÓN	IMPORTE
14	89	4	11	4	2			22		Gastos de Capital	500.000
14	89	4	11	4	2			22	1	Moneda Nacional	500.000
14	90									<b>Defensa Costera Lavalle - Obra complementaria al Puente Goya - Reconquista - Provincia de Chaco</b>	<b>333.333</b>
14	90	4								SERVICIOS ECONOMICOS	333.333
14	90	4	11							Tesoro Nacional	333.333
14	90	4	11	4						<b>Bienes de Uso</b>	<b>333.333</b>
14	90	4	11	4	2					Construcciones	333.333
14	90	4	11	4	2			22		Gastos de Capital	333.333
14	90	4	11	4	2			22	1	Moneda Nacional	333.333
14	92									<b>Ruta Nacional Nº 40 Gran Mendoza - Acceso al Aeropuerto Km. 3.296,00 - Km. 3.305,00</b>	<b>148.148</b>
14	92	4								SERVICIOS ECONOMICOS	148.148
14	92	4	11							Tesoro Nacional	148.148
14	92	4	11	4						<b>Bienes de Uso</b>	<b>148.148</b>
14	92	4	11	4	2					Construcciones	148.148
14	92	4	11	4	2			22		Gastos de Capital	148.148
14	92	4	11	4	2			22	1	Moneda Nacional	148.148
14	93									<b>Ruta Nacional Nº 3 Comandante Luis Piedrabuena - Empalme Ruta Nacional Nº 40 Km. 2.374,57 - Km. 2.579,95</b>	<b>296.296</b>
14	93	4								SERVICIOS ECONOMICOS	296.296
14	93	4	11							Tesoro Nacional	296.296
14	93	4	11	4						<b>Bienes de Uso</b>	<b>296.296</b>
14	93	4	11	4	2					Construcciones	296.296
14	93	4	11	4	2			22		Gastos de Capital	296.296
14	93	4	11	4	2			22	1	Moneda Nacional	296.296
14	94									<b>Ruta Nacional Nº 40 Tapi Aike - Cancha Carrera</b>	<b>333.333</b>
14	94	4								SERVICIOS ECONOMICOS	333.333
14	94	4	11							Tesoro Nacional	333.333
14	94	4	11	4						<b>Bienes de Uso</b>	<b>333.333</b>
14	94	4	11	4	2					Construcciones	333.333
14	94	4	11	4	2			22		Gastos de Capital	333.333
14	94	4	11	4	2			22	1	Moneda Nacional	333.333

M.H. y F.P.  
16

4



DISTRIBUCIÓN DE LÍMITES DEL GASTO

ASIGNACIÓN DE CRÉDITOS DEL PROGRAMA 22

SUBPR	PROY	FIN	F.F.	INC	PPAL	PAR	SPAR	ECON	MON	DENOMINACIÓN	IMPORTE
14	95									Autopista 9 - Ruta Nacional N° A012 - Ruta Nacional N° A008 Km. 278,29 - Km. 288,47	793.651
14	95	4								SERVICIOS ECONOMICOS	793.651
14	95	4	11							Tesoro Nacional	793.651
14	95	4	11	4						Bienes de Uso	793.651
14	95	4	11	4	2					Construcciones	793.651
14	95	4	11	4	2			22		Gastos de Capital	793.651
14	95	4	11	4	2			22	1	Moneda Nacional	793.651
14	96									Ruta Nacional N° 34 - Ruta Nacional N° A008 - Ruta Nacional N° A012. Km. 1,40 - Km. 13,9	222.222
14	96	4								SERVICIOS ECONOMICOS	222.222
14	96	4	11							Tesoro Nacional	222.222
14	96	4	11	4						Bienes de Uso	222.222
14	96	4	11	4	2					Construcciones	222.222
14	96	4	11	4	2			22		Gastos de Capital	222.222
14	96	4	11	4	2			22	1	Moneda Nacional	222.222
14	97									Ruta Nacional N° 11 Capitán Bermudez - Ruta Nacional N° A012 Km. 318,52 - Km. 326,2	1.725.396
14	97	4								SERVICIOS ECONOMICOS	1.725.396
14	97	4	11							Tesoro Nacional	1.725.396
14	97	4	11	4						Bienes de Uso	1.725.396
14	97	4	11	4	2					Construcciones	1.725.396
14	97	4	11	4	2			22		Gastos de Capital	1.725.396
14	97	4	11	4	2			22	1	Moneda Nacional	1.725.396
14	98									Ruta Nacional N° 178 Variante Paso por Bigand Km. 87,27 - Km. 88,64	333.333
14	98	4								SERVICIOS ECONOMICOS	333.333
14	98	4	11							Tesoro Nacional	333.333
14	98	4	11	4						Bienes de Uso	333.333
14	98	4	11	4	2					Construcciones	333.333
14	98	4	11	4	2			22		Gastos de Capital	333.333
14	98	4	11	4	2			22	1	Moneda Nacional	333.333
14	99									Autopista 9 - Ruta Nacional N° A012 - Ruta Nacional N° A008 Km. 297 - Km. 314,10	111.111
14	99	4								SERVICIOS ECONOMICOS	111.111

M.H. y F.P.  
16

1




**DISTRIBUCIÓN DE LÍMITES DEL GASTO**  
**ASIGNACIÓN DE CRÉDITOS DEL PROGRAMA 22**

SUBPR	PROY	FIN	F.F.	INC	PPAL	PAR	SPAR	ECON	MON	DENOMINACIÓN	IMPORTE
14	99	4	11							Tesoro Nacional	111.111
14	99	4	11	4						Bienes de Uso	111.111
14	99	4	11	4	2					Construcciones	111.111
14	99	4	11	4	2			22		Gastos de Capital	111.111
14	99	4	11	4	2			22	1	Moneda Nacional	111.111
15										<b>Mejoramiento y Reposición de Rutas - Fase VIII</b>	<b>613.242.375</b>
15	1									<b>Empalme Ruta Nacional N° 40 Límite con Provincia de Río Negro</b>	<b>266.667</b>
15	1	4								SERVICIOS ECONOMICOS	266.667
15	1	4	11							Tesoro Nacional	266.667
15	1	4	11	4						Bienes de Uso	266.667
15	1	4	11	4	2					Construcciones	266.667
15	1	4	11	4	2			22		Gastos de Capital	266.667
15	1	4	11	4	2			22	1	Moneda Nacional	266.667
15	3									<b>Ruta Nacional N° 3 Intersección Ruta Provincial N° 17 - Construcción de Distinto Nivel</b>	<b>333.333</b>
15	3	4								SERVICIOS ECONOMICOS	333.333
15	3	4	11							Tesoro Nacional	333.333
15	3	4	11	4						Bienes de Uso	333.333
15	3	4	11	4	2					Construcciones	333.333
15	3	4	11	4	2			22		Gastos de Capital	333.333
15	3	4	11	4	2			22	1	Moneda Nacional	333.333
15	4									<b>Ruta Nacional N° 3 Intersección Ruta Provincial N° 6 - Construcción de Distinto Nivel</b>	<b>476.190</b>
15	4	4								SERVICIOS ECONOMICOS	476.190
15	4	4	11							Tesoro Nacional	476.190
15	4	4	11	4						Bienes de Uso	476.190
15	4	4	11	4	2					Construcciones	476.190
15	4	4	11	4	2			22		Gastos de Capital	476.190
15	4	4	11	4	2			22	1	Moneda Nacional	476.190
15	5									<b>Ruta Nacional N° 3 Ushuaia - Tolhuin</b>	<b>210.224</b>
15	5	4								SERVICIOS ECONOMICOS	210.224
15	5	4	11							Tesoro Nacional	210.224
15	5	4	11	4						Bienes de Uso	210.224

M.H. y F.P.  
16

11



DISTRIBUCIÓN DE LÍMITES DEL GASTO

ASIGNACIÓN DE CRÉDITOS DEL PROGRAMA 22

SUBPR	PROY	FIN	F.F.	INC	PPAL	PAR	SPAR	ECON	MON	DENOMINACIÓN	IMPORTE
15	5	4	11	4	2					Construcciones	210.224
15	5	4	11	4	2			22		Gastos de Capital	210.224
15	5	4	11	4	2			22	1	Moneda Nacional	210.224
15	6									<b>Ruta Nacional N° 178 Villa Eloisa - Ruta Provincial N° 65 - Km. 146,47 - Km. 206,81</b>	<b>634.921</b>
15	6	4								SERVICIOS ECONOMICOS	634.921
15	6	4	11							Tesoro Nacional	634.921
15	6	4	11	4						<b>Bienes de Uso</b>	<b>634.921</b>
15	6	4	11	4	2					Construcciones	634.921
15	6	4	11	4	2			22		Gastos de Capital	634.921
15	6	4	11	4	2			22	1	Moneda Nacional	634.921
15	7									<b>Ruta Nacional N° 130 - Empalme Ruta Nacional N° 14 - Empalme Ruta Provincial N° 20 - Cruce por Villa Elisa</b>	<b>194.444</b>
15	7	4								SERVICIOS ECONOMICOS	194.444
15	7	4	11							Tesoro Nacional	194.444
15	7	4	11	4						<b>Bienes de Uso</b>	<b>194.444</b>
15	7	4	11	4	2					Construcciones	194.444
15	7	4	11	4	2			22		Gastos de Capital	194.444
15	7	4	11	4	2			22	1	Moneda Nacional	194.444
15	8									<b>Ruta Provincial N°54 Tonono - Misión La Paz Secciones Varias</b>	<b>720.744</b>
15	8	4								SERVICIOS ECONOMICOS	720.744
15	8	4	11							Tesoro Nacional	720.744
15	8	4	11	4						<b>Bienes de Uso</b>	<b>720.744</b>
15	8	4	11	4	2					Construcciones	720.744
15	8	4	11	4	2			22		Gastos de Capital	720.744
15	8	4	11	4	2			22	1	Moneda Nacional	720.744
15	9									<b>Ruta Nacional N° 3 - San Miguel del Monte - Las Flores</b>	<b>4.188.135</b>
15	9	4								SERVICIOS ECONOMICOS	4.188.135
15	9	4	11							Tesoro Nacional	4.188.135
15	9	4	11	4						<b>Bienes de Uso</b>	<b>4.188.135</b>
15	9	4	11	4	2					Construcciones	4.188.135
15	9	4	11	4	2			22		Gastos de Capital	4.188.135
15	9	4	11	4	2			22	1	Moneda Nacional	4.188.135

M.H. y F.P.  
16



**DISTRIBUCIÓN DE LÍMITES DEL GASTO**  
**ASIGNACIÓN DE CRÉDITOS DEL PROGRAMA 22**

SUBPR	PROY	FIN	F.F.	INC	PPAL	PAR	SPAR	ECON	MON	DENOMINACIÓN	IMPORTE
15	11									Ruta Nacional N° 7 - Autovía San Andrés de Giles - Junín	21.654.610
15	11	4								SERVICIOS ECONOMICOS	21.654.610
15	11	4	11							Tesoro Nacional	21.654.610
15	11	4	11	4						Bienes de Uso	21.654.610
15	11	4	11	4	2					Construcciones	21.654.610
15	11	4	11	4	2			22		Gastos de Capital	21.654.610
15	11	4	11	4	2			22	1	Moneda Nacional	21.654.610
15	12									Ruta Nacional N° 205 - Autovía Empalme Ruta Nacional N° 3 - Saladillo	3.682.540
15	12	4								SERVICIOS ECONOMICOS	3.682.540
15	12	4	11							Tesoro Nacional	3.682.540
15	12	4	11	4						Bienes de Uso	3.682.540
15	12	4	11	4	2					Construcciones	3.682.540
15	12	4	11	4	2			22		Gastos de Capital	3.682.540
15	12	4	11	4	2			22	1	Moneda Nacional	3.682.540
15	13									Ruta Nacional N° 34 - Autovía: Intersección Ruta Provincial N° 65 - A/N Ruta Nacional N° 19	3.166.667
15	13	4								SERVICIOS ECONOMICOS	3.166.667
15	13	4	11							Tesoro Nacional	3.166.667
15	13	4	11	4						Bienes de Uso	3.166.667
15	13	4	11	4	2					Construcciones	3.166.667
15	13	4	11	4	2			22		Gastos de Capital	3.166.667
15	13	4	11	4	2			22	1	Moneda Nacional	3.166.667
15	17									Ruta Nacional N° 12 - Cerro Cora - San Ignacio	154.887.326
15	17	4								SERVICIOS ECONOMICOS	154.887.326
15	17	4	11							Tesoro Nacional	154.887.326
15	17	4	11	4						Bienes de Uso	154.887.326
15	17	4	11	4	2					Construcciones	154.887.326
15	17	4	11	4	2			22		Gastos de Capital	154.887.326
15	17	4	11	4	2			22	1	Moneda Nacional	154.887.326
15	20									Ruta Nacional N° 86 - Empalme Ruta Provincial N° 22 - Empalme Ruta Nacional N° 95	388.889
15	20	4								SERVICIOS ECONOMICOS	388.889

M.H. y F.P.  
16

A



DISTRIBUCIÓN DE LÍMITES DEL GASTO

ASIGNACIÓN DE CRÉDITOS DEL PROGRAMA 22

SUBPR	PROY	FIN	F.F.	INC	PPAL	PAR	SPAR	ECON	MON	DENOMINACIÓN	IMPORTE
15	20	4	11							Tesoro Nacional	388.889
15	20	4	11	4						<b>Bienes de Uso</b>	<b>388.889</b>
15	20	4	11	4	2					Construcciones	388.889
15	20	4	11	4	2			22		Gastos de Capital	388.889
15	20	4	11	4	2			22	1	Moneda Nacional	388.889
15	21									<b>Desagües Pluviales Cerrillos - La Merced y El Carril</b>	<b>1.222.000</b>
15	21	4								SERVICIOS ECONOMICOS	1.222.000
15	21	4	11							Tesoro Nacional	1.222.000
15	21	4	11	4						<b>Bienes de Uso</b>	<b>1.222.000</b>
15	21	4	11	4	2					Construcciones	1.222.000
15	21	4	11	4	2			22		Gastos de Capital	1.222.000
15	21	4	11	4	2			22	1	Moneda Nacional	1.222.000
15	22									<b>Ruta Nacional N° 38 - Doble Vía - Av. de Circunvalación - Miraflores</b>	<b>496.444</b>
15	22	4								SERVICIOS ECONOMICOS	496.444
15	22	4	11							Tesoro Nacional	496.444
15	22	4	11	4						<b>Bienes de Uso</b>	<b>496.444</b>
15	22	4	11	4	2					Construcciones	496.444
15	22	4	11	4	2			22		Gastos de Capital	496.444
15	22	4	11	4	2			22	1	Moneda Nacional	496.444
15	23									<b>Ruta Nacional N° 38 - Doble Vía - Av. de Circunvalación - Terminal de Ómnibus</b>	<b>333.333</b>
15	23	4								SERVICIOS ECONOMICOS	333.333
15	23	4	11							Tesoro Nacional	333.333
15	23	4	11	4						<b>Bienes de Uso</b>	<b>333.333</b>
15	23	4	11	4	2					Construcciones	333.333
15	23	4	11	4	2			22		Gastos de Capital	333.333
15	23	4	11	4	2			22	1	Moneda Nacional	333.333
15	24									<b>Ruta Nacional N° 64 - Variante por Las Sierras de Guasayan</b>	<b>740.741</b>
15	24	4								SERVICIOS ECONOMICOS	740.741
15	24	4	11							Tesoro Nacional	740.741
15	24	4	11	4						<b>Bienes de Uso</b>	<b>740.741</b>
15	24	4	11	4	2					Construcciones	740.741
15	24	4	11	4	2			22		Gastos de Capital	740.741
15	24	4	11	4	2			22	1	Moneda Nacional	740.741

M.H. y F.P.  
16

A



DISTRIBUCIÓN DE LÍMITES DEL GASTO

ASIGNACIÓN DE CRÉDITOS DEL PROGRAMA 22


SUBPR	PROY	FIN	F.F.	INC	PPAL	PAR	SPAR	ECON	MON	DENOMINACIÓN	IMPORTE
15	26									Ruta Nacional Nº 3 - Autovía Las Flores - Azul	2.833.333
15	26	4								SERVICIOS ECONOMICOS	2.833.333
15	26	4	11							Tesoro Nacional	2.833.333
15	26	4	11	4						Bienes de Uso	2.833.333
15	26	4	11	4	2					Construcciones	2.833.333
15	26	4	11	4	2			22		Gastos de Capital	2.833.333
15	26	4	11	4	2			22	1	Moneda Nacional	2.833.333
15	27									Ruta Nacional Nº 5 - Autovía Empalme Ruta Provincial Nº 41 - Acceso a Bragado	2.583.333
15	27	4								SERVICIOS ECONOMICOS	2.583.333
15	27	4	11							Tesoro Nacional	2.583.333
15	27	4	11	4						Bienes de Uso	2.583.333
15	27	4	11	4	2					Construcciones	2.583.333
15	27	4	11	4	2			22		Gastos de Capital	2.583.333
15	27	4	11	4	2			22	1	Moneda Nacional	2.583.333
15	28									Ruta Nacional Nº 7 - Autovía Junín - Límite con San Luis	10.015.078
15	28	4								SERVICIOS ECONOMICOS	10.015.078
15	28	4	11							Tesoro Nacional	10.015.078
15	28	4	11	4						Bienes de Uso	10.015.078
15	28	4	11	4	2					Construcciones	10.015.078
15	28	4	11	4	2			22		Gastos de Capital	10.015.078
15	28	4	11	4	2			22	1	Moneda Nacional	10.015.078
15	29									Ruta Nacional Nº 9 - Límite con Tucumán - Metán Sección: Río de los Cortaderos - Km. 1408 - Arroyo San Martín - Km 1419,5 - Ferrocarril General Belgrano - Km. 1426,5 - Río Rosario - Km. 1427,5 - Río El Naranjo - Km. 1433,5 - Río de las Cañas - Km. 1442,5 - Río Yatasto - Km. 1449,5-Río Metán-Km. 1456	222.222
15	29	4								SERVICIOS ECONOMICOS	222.222
15	29	4	11							Tesoro Nacional	222.222
15	29	4	11	4						Bienes de Uso	222.222
15	29	4	11	4	2					Construcciones	222.222
15	29	4	11	4	2			22		Gastos de Capital	222.222
15	29	4	11	4	2			22	1	Moneda Nacional	222.222

M.H. y F.P.  
16

1

DISTRIBUCIÓN DE LÍMITES DEL GASTO

ASIGNACIÓN DE CRÉDITOS DEL PROGRAMA 22




SUBPR	PROY	FIN	F.F.	INC	PPAL	PAR	SPAR	ECON	MON	DENOMINACIÓN	IMPORTE
15	30									Ruta Nacional Nº 8 - Autovía Santa Catalina (Holmberg) - Villa Mercedes	2.827.777
15	30	4								SERVICIOS ECONOMICOS	2.827.777
15	30	4	11							Tesoro Nacional	2.827.777
15	30	4	11	4						Bienes de Uso	2.827.777
15	30	4	11	4	2					Construcciones	2.827.777
15	30	4	11	4	2			22		Gastos de Capital	2.827.777
15	30	4	11	4	2			22	1	Moneda Nacional	2.827.777
15	31									Ruta Nacional Nº 40 - Acceso Norte a Mendoza - Sección: Héroes de Malvinas - Av. Monteagudo	333.333
15	31	4								SERVICIOS ECONOMICOS	333.333
15	31	4	11							Tesoro Nacional	333.333
15	31	4	11	4						Bienes de Uso	333.333
15	31	4	11	4	2					Construcciones	333.333
15	31	4	11	4	2			22		Gastos de Capital	333.333
15	31	4	11	4	2			22	1	Moneda Nacional	333.333
15	32									Ruta Nacional Nº 9 - Autovía Termas de Río Hondo - Empalme Ex Ruta Nacional Nº 9	18.845.632
15	32	4								SERVICIOS ECONOMICOS	18.845.632
15	32	4	11							Tesoro Nacional	18.845.632
15	32	4	11	4						Bienes de Uso	18.845.632
15	32	4	11	4	2					Construcciones	18.845.632
15	32	4	11	4	2			22		Gastos de Capital	18.845.632
15	32	4	11	4	2			22	1	Moneda Nacional	18.845.632
15	33									Ruta Nacional Nº 12 - Autovía Riachuelo - Paso de la Patria	1.055.556
15	33	4								SERVICIOS ECONOMICOS	1.055.556
15	33	4	11							Tesoro Nacional	1.055.556
15	33	4	11	4						Bienes de Uso	1.055.556
15	33	4	11	4	2					Construcciones	1.055.556
15	33	4	11	4	2			22		Gastos de Capital	1.055.556
15	33	4	11	4	2			22	1	Moneda Nacional	1.055.556
15	34									Túnel Internacional Paso de Agua Negra	10.304.011
15	34	4								SERVICIOS ECONOMICOS	10.304.011
15	34	4	11							Tesoro Nacional	10.304.011

M.H. y F.P.  
16

11





DISTRIBUCIÓN DE LÍMITES DEL GASTO

ASIGNACIÓN DE CRÉDITOS DEL PROGRAMA 22

SUBPR	PROY	FIN	F.F.	INC	PPAL	PAR	SPAR	ECON	MON	DENOMINACIÓN	IMPORTE
15	34	4	11	4						Bienes de Uso	10.304.011
15	34	4	11	4	2					Construcciones	10.304.011
15	34	4	11	4	2			22		Gastos de Capital	10.304.011
15	34	4	11	4	2			22	1	Moneda Nacional	10.304.011
15	35									Ruta Nacional Nº 7 - Autovía Empalme Ruta Nacional Nº 40 - Uspallata	3.551.587
15	35	4								SERVICIOS ECONOMICOS	3.551.587
15	35	4	11							Tesoro Nacional	3.551.587
15	35	4	11	4						Bienes de Uso	3.551.587
15	35	4	11	4	2					Construcciones	3.551.587
15	35	4	11	4	2			22		Gastos de Capital	3.551.587
15	35	4	11	4	2			22	1	Moneda Nacional	3.551.587
15	36									Ruta Nacional Nº 9 - Ramal Pilar Acceso Norte - Av. De los Constituyentes - Av. Patricios Argentinas	162.963
15	36	4								SERVICIOS ECONOMICOS	162.963
15	36	4	11							Tesoro Nacional	162.963
15	36	4	11	4						Bienes de Uso	162.963
15	36	4	11	4	2					Construcciones	162.963
15	36	4	11	4	2			22		Gastos de Capital	162.963
15	36	4	11	4	2			22	1	Moneda Nacional	162.963
15	37									Ruta Nacional Nº 242 - Paso Pino Hachado	657.185
15	37	4								SERVICIOS ECONOMICOS	657.185
15	37	4	11							Tesoro Nacional	657.185
15	37	4	11	4						Bienes de Uso	657.185
15	37	4	11	4	2					Construcciones	657.185
15	37	4	11	4	2			22		Gastos de Capital	657.185
15	37	4	11	4	2			22	1	Moneda Nacional	657.185
15	38									Ruta Nacional Nº A026 - Construcción de Accesos y Enlaces en la Localidad de San Antonio Oeste	41.753.333
15	38	4								SERVICIOS ECONOMICOS	41.753.333
15	38	4	11							Tesoro Nacional	41.753.333
15	38	4	11	4						Bienes de Uso	41.753.333
15	38	4	11	4	2					Construcciones	41.753.333
15	38	4	11	4	2			22		Gastos de Capital	41.753.333
15	38	4	11	4	2			22	1	Moneda Nacional	41.753.333

M.H. y F.P.  
16

1

DISTRIBUCIÓN DE LÍMITES DEL GASTO

ASIGNACIÓN DE CRÉDITOS DEL PROGRAMA 22




SUBPR	PROY	FIN	F.F.	INC	PPAL	PAR	SPAR	ECON	MON	DENOMINACIÓN	IMPORTE
15	42									Ruta Nacional N° 7 - Luján - San Andrés de Giles - Sección: Paso por San Andrés de Giles	6.031.695
15	42	4								SERVICIOS ECONOMICOS	6.031.695
15	42	4	11							Tesoro Nacional	6.031.695
15	42	4	11	4						Bienes de Uso	6.031.695
15	42	4	11	4	2					Construcciones	6.031.695
15	42	4	11	4	2			22		Gastos de Capital	6.031.695
15	42	4	11	4	2			22	1	Moneda Nacional	6.031.695
15	43									Ruta Nacional N° 40 - Tunuyán - Mendoza - Anchoris - Ruta Provincial N° 2 - Calle Azcuénaga	333.333
15	43	4								SERVICIOS ECONOMICOS	333.333
15	43	4	11							Tesoro Nacional	333.333
15	43	4	11	4						Bienes de Uso	333.333
15	43	4	11	4	2					Construcciones	333.333
15	43	4	11	4	2			22		Gastos de Capital	333.333
15	43	4	11	4	2			22	1	Moneda Nacional	333.333
15	44									Ruta Nacional N° 22 - Río Colorado - Choele Choel - Empalme Ruta Nacional N° 251	444.444
15	44	4								SERVICIOS ECONOMICOS	444.444
15	44	4	11							Tesoro Nacional	444.444
15	44	4	11	4						Bienes de Uso	444.444
15	44	4	11	4	2					Construcciones	444.444
15	44	4	11	4	2			22		Gastos de Capital	444.444
15	44	4	11	4	2			22	1	Moneda Nacional	444.444
15	45									Ruta Nacional N°5 Ex Ruta Nacional N° 7 - Ruta Provincial N° 47	1.277.895
15	45	4								SERVICIOS ECONOMICOS	1.277.895
15	45	4	11							Tesoro Nacional	1.277.895
15	45	4	11	4						Bienes de Uso	1.277.895
15	45	4	11	4	2					Construcciones	1.277.895
15	45	4	11	4	2			22		Gastos de Capital	1.277.895
15	45	4	11	4	2			22	1	Moneda Nacional	1.277.895
15	46									Ruta Nacional N°52 Variante en Cuesta del Lipan Km. 16 - Km. 25	722.222

M.H. y F.P.  
16


A

**DISTRIBUCIÓN DE LÍMITES DEL GASTO**  
**ASIGNACIÓN DE CRÉDITOS DEL PROGRAMA 22**



SUBPR	PROY	FIN	F.F.	INC	PPAL	PAR	SPAR	ECON	MON	DENOMINACIÓN	IMPORTE
15	46	4								SERVICIOS ECONOMICOS	722.222
15	46	4	11							Tesoro Nacional	722.222
15	46	4	11	4						<b>Bienes de Uso</b>	<b>722.222</b>
15	46	4	11	4	2					Construcciones	722.222
15	46	4	11	4	2			22		Gastos de Capital	722.222
15	46	4	11	4	2			22	1	Moneda Nacional	722.222
15	47									<b>Ruta Nacional N°52 Empalme Ruta Nacional N°9 - Purmamarca Km. 0,00 - km 3,07.</b>	<b>650.000</b>
15	47	4								SERVICIOS ECONOMICOS	650.000
15	47	4	11							Tesoro Nacional	650.000
15	47	4	11	4						<b>Bienes de Uso</b>	<b>650.000</b>
15	47	4	11	4	2					Construcciones	650.000
15	47	4	11	4	2			22		Gastos de Capital	650.000
15	47	4	11	4	2			22	1	Moneda Nacional	650.000
15	48									<b>Ruta Nacional N° 40 Nonogasta Km. 3857 - Chilecito Km. 3870</b>	<b>58.877.717</b>
15	48	4								SERVICIOS ECONOMICOS	58.877.717
15	48	4	11							Tesoro Nacional	58.877.717
15	48	4	11	4						<b>Bienes de Uso</b>	<b>58.877.717</b>
15	48	4	11	4	2					Construcciones	58.877.717
15	48	4	11	4	2			22		Gastos de Capital	58.877.717
15	48	4	11	4	2			22	1	Moneda Nacional	58.877.717
15	49									<b>Ruta Nacional N°7 Desaguadero - San Martin</b>	<b>355.556</b>
15	49	4								SERVICIOS ECONOMICOS	355.556
15	49	4	11							Tesoro Nacional	355.556
15	49	4	11	4						<b>Bienes de Uso</b>	<b>355.556</b>
15	49	4	11	4	2					Construcciones	355.556
15	49	4	11	4	2			22		Gastos de Capital	355.556
15	49	4	11	4	2			22	1	Moneda Nacional	355.556
15	50									<b>Ruta Nacional N°12 Wanda - Empalme Ruta Nacional N° 101 - Desvío Tránsito Pesado en Puerto Iguazú</b>	<b>317.460</b>
15	50	4								SERVICIOS ECONOMICOS	317.460
15	50	4	11							Tesoro Nacional	317.460
15	50	4	11	4						<b>Bienes de Uso</b>	<b>317.460</b>
15	50	4	11	4	2					Construcciones	317.460

M.H. y F.P.  
16



**DISTRIBUCIÓN DE LÍMITES DEL GASTO**  
**ASIGNACIÓN DE CRÉDITOS DEL PROGRAMA 22**


SUBPR	PROY	FIN	F.F.	INC	PPAL	PAR	SPAR	ECON	MON	DENOMINACIÓN	IMPORTE
15	50	4	11	4	2			22		Gastos de Capital	317.460
15	50	4	11	4	2			22	1	Moneda Nacional	317.460
<b>15</b>	<b>51</b>									<b>Ruta Nacional N° 40 Acceso Ciudad de Bariloche - Ruta Nacional N° 231 Km. 2045 - Km. 2058</b>	<b>634.921</b>
15	51	4								SERVICIOS ECONOMICOS	634.921
15	51	4	11							Tesoro Nacional	634.921
<b>15</b>	<b>51</b>	<b>4</b>	<b>11</b>	<b>4</b>						<b>Bienes de Uso</b>	<b>634.921</b>
15	51	4	11	4	2					Construcciones	634.921
15	51	4	11	4	2			22		Gastos de Capital	634.921
15	51	4	11	4	2			22	1	Moneda Nacional	634.921
<b>15</b>	<b>52</b>									<b>Ruta Nacional N°188 Empalma Ruta Provincial N° 27 - Unión Km. 633,2</b>	<b>277.778</b>
15	52	4								SERVICIOS ECONOMICOS	277.778
15	52	4	11							Tesoro Nacional	277.778
<b>15</b>	<b>52</b>	<b>4</b>	<b>11</b>	<b>4</b>						<b>Bienes de Uso</b>	<b>277.778</b>
15	52	4	11	4	2					Construcciones	277.778
15	52	4	11	4	2			22		Gastos de Capital	277.778
15	52	4	11	4	2			22	1	Moneda Nacional	277.778
<b>15</b>	<b>54</b>									<b>Ruta Nacional N° A001 Acceso Ricchieri - Puente La Noria - Vinculación Ruta Nacional A001 Camino Negro</b>	<b>698.413</b>
15	54	4								SERVICIOS ECONOMICOS	698.413
15	54	4	11							Tesoro Nacional	698.413
<b>15</b>	<b>54</b>	<b>4</b>	<b>11</b>	<b>4</b>						<b>Bienes de Uso</b>	<b>698.413</b>
15	54	4	11	4	2					Construcciones	698.413
15	54	4	11	4	2			22		Gastos de Capital	698.413
15	54	4	11	4	2			22	1	Moneda Nacional	698.413
<b>15</b>	<b>55</b>									<b>Ruta sin Número Avenida 27 de Febrero entre Avenida Sáenz y Calle Vieytes - Puente Pueyrredón</b>	<b>592.593</b>
15	55	4								SERVICIOS ECONOMICOS	592.593
15	55	4	11							Tesoro Nacional	592.593
<b>15</b>	<b>55</b>	<b>4</b>	<b>11</b>	<b>4</b>						<b>Bienes de Uso</b>	<b>592.593</b>
15	55	4	11	4	2					Construcciones	592.593
15	55	4	11	4	2			22		Gastos de Capital	592.593
15	55	4	11	4	2			22	1	Moneda Nacional	592.593

M.H. y F.P.  
16

4

DISTRIBUCIÓN DE LÍMITES DEL GASTO

ASIGNACIÓN DE CRÉDITOS DEL PROGRAMA 22



SUBPR	PROY	FIN	F.F.	INC	PPAL	PAR	SPAR	ECON	MON	DENOMINACIÓN	IMPORTE
15	56									Ruta sin Número Avenida 27 de Febrero entre Avenida Sáenz y Calle Vieytes - Puente Bosch	592.593
15	56	4								SERVICIOS ECONOMICOS	592.593
15	56	4	11							Tesoro Nacional	592.593
15	56	4	11	4						Bienes de Uso	592.593
15	56	4	11	4	2					Construcciones	592.593
15	56	4	11	4	2			22		Gastos de Capital	592.593
15	56	4	11	4	2			22	1	Moneda Nacional	592.593
15	57									Ruta sin Número Avenida 27 de Febrero entre Avenida Sáenz y Calle Vieytes - Puente Victorino de la Plaza	592.593
15	57	4								SERVICIOS ECONOMICOS	592.593
15	57	4	11							Tesoro Nacional	592.593
15	57	4	11	4						Bienes de Uso	592.593
15	57	4	11	4	2					Construcciones	592.593
15	57	4	11	4	2			22		Gastos de Capital	592.593
15	57	4	11	4	2			22	1	Moneda Nacional	592.593
15	58									Ruta sin Número Avenida 27 de Febrero entre Avenida Sáenz y Calle Vieytes - Puente Alsina	592.593
15	58	4								SERVICIOS ECONOMICOS	592.593
15	58	4	11							Tesoro Nacional	592.593
15	58	4	11	4						Bienes de Uso	592.593
15	58	4	11	4	2					Construcciones	592.593
15	58	4	11	4	2			22		Gastos de Capital	592.593
15	58	4	11	4	2			22	1	Moneda Nacional	592.593
15	59									Ruta Nacional N° 40 Londres - Belén - Construcción de Puente sobre Río Colcolanca Km. 4.081,10	266.667
15	59	4								SERVICIOS ECONOMICOS	266.667
15	59	4	11							Tesoro Nacional	266.667
15	59	4	11	4						Bienes de Uso	266.667
15	59	4	11	4	2					Construcciones	266.667
15	59	4	11	4	2			22		Gastos de Capital	266.667
15	59	4	11	4	2			22	1	Moneda Nacional	266.667
15	60									Ruta Nacional N° 40 Londres - Belén - Construcción de Puente sobre Río Alpamicuna Km. 4.083,37	266.667

M.H. y F.P.  
16

A

DISTRIBUCIÓN DE LÍMITES DEL GASTO

ASIGNACIÓN DE CRÉDITOS DEL PROGRAMA 22



SUBPR	PROY	FIN	F.F.	INC	PPAL	PAR	SPAR	ECON	MON	DENOMINACIÓN	IMPORTE
-------	------	-----	------	-----	------	-----	------	------	-----	--------------	---------


15	60	4								SERVICIOS ECONOMICOS	266.667
15	60	4	11							Tesoro Nacional	266.667
15	60	4	11	4						<b>Bienes de Uso</b>	<b>266.667</b>
15	60	4	11	4	2					Construcciones	266.667
15	60	4	11	4	2			22		Gastos de Capital	266.667
15	60	4	11	4	2			22	1	Moneda Nacional	266.667
15	61									<b>Ruta Nacional N° 157 Límite con Córdoba - Límite con Santiago del Estero - Empalme Ruta Nacional N° 60 - Empalme Ruta Nacional N° 157</b>	<b>355.556</b>
15	61	4								SERVICIOS ECONOMICOS	355.556
15	61	4	11							Tesoro Nacional	355.556
15	61	4	11	4						<b>Bienes de Uso</b>	<b>355.556</b>
15	61	4	11	4	2					Construcciones	355.556
15	61	4	11	4	2			22		Gastos de Capital	355.556
15	61	4	11	4	2			22	1	Moneda Nacional	355.556
15	62									<b>Ruta Nacional N° 16 Colectoras entre Resistencia y Puerto Tirol</b>	<b>666.667</b>
15	62	4								SERVICIOS ECONOMICOS	666.667
15	62	4	11							Tesoro Nacional	666.667
15	62	4	11	4						<b>Bienes de Uso</b>	<b>666.667</b>
15	62	4	11	4	2					Construcciones	666.667
15	62	4	11	4	2			22		Gastos de Capital	666.667
15	62	4	11	4	2			22	1	Moneda Nacional	666.667
15	63									<b>Ruta Nacional N° 9 El Carmen - San Salvador del Jujuy - Río los Alisos Km. 1681,55 - San Salvador del Jujuy Km. 1687,18</b>	<b>951.407</b>
15	63	4								SERVICIOS ECONOMICOS	951.407
15	63	4	11							Tesoro Nacional	951.407
15	63	4	11	4						<b>Bienes de Uso</b>	<b>951.407</b>
15	63	4	11	4	2					Construcciones	951.407
15	63	4	11	4	2			22		Gastos de Capital	951.407
15	63	4	11	4	2			22	1	Moneda Nacional	951.407
15	64									<b>Ruta Nacional N°145 Bardas Blancas - Hito Pehuenche - Sección III B: Km. 13,6 - Hito Pehuenche</b>	<b>444.444</b>
15	64	4								SERVICIOS ECONOMICOS	444.444

M.H. y F.P.  
16

21

DISTRIBUCIÓN DE LÍMITES DEL GASTO

ASIGNACIÓN DE CRÉDITOS DEL PROGRAMA 22



SUBPR	PROY	FIN	F.F.	INC	PPAL	PAR	SPAR	ECON	MON	DENOMINACIÓN	IMPORTE
15	64	4	11							Tesoro Nacional	444.444
15	64	4	11	4						Bienes de Uso	444.444
15	64	4	11	4	2					Construcciones	444.444
15	64	4	11	4	2			22		Gastos de Capital	444.444
15	64	4	11	4	2			22	1	Moneda Nacional	444.444
15	65									Ruta Nacional N° 145. Bardas Blancas - Hito Pehuenche.	388.889
15	65	4								SERVICIOS ECONOMICOS	388.889
15	65	4	11							Tesoro Nacional	388.889
15	65	4	11	4						Bienes de Uso	388.889
15	65	4	11	4	2					Construcciones	388.889
15	65	4	11	4	2			22		Gastos de Capital	388.889
15	65	4	11	4	2			22	1	Moneda Nacional	388.889
15	66									Ruta Nacional N°9 y Ruta Nacional N°34 Rosario de la Frontera - Metán - Km. 1423 - Km. 1460	2.412.495
15	66	4								SERVICIOS ECONOMICOS	2.412.495
15	66	4	11							Tesoro Nacional	2.412.495
15	66	4	11	4						Bienes de Uso	2.412.495
15	66	4	11	4	2					Construcciones	2.412.495
15	66	4	11	4	2			22		Gastos de Capital	2.412.495
15	66	4	11	4	2			22	1	Moneda Nacional	2.412.495
15	67									Ruta Nacional N°34 Taboada - La Banda Km. 667,25 - Km. 722,55.	2.222.222
15	67	4								SERVICIOS ECONOMICOS	2.222.222
15	67	4	11							Tesoro Nacional	2.222.222
15	67	4	11	4						Bienes de Uso	2.222.222
15	67	4	11	4	2					Construcciones	2.222.222
15	67	4	11	4	2			22		Gastos de Capital	2.222.222
15	67	4	11	4	2			22	1	Moneda Nacional	2.222.222
15	68									Campana - Zarate - Reposición de Obenques Puente Ferroviario Zarate Brazo Largo	500.000
15	68	4								SERVICIOS ECONOMICOS	500.000
15	68	4	11							Tesoro Nacional	500.000
15	68	4	11	4						Bienes de Uso	500.000
15	68	4	11	4	2					Construcciones	500.000
15	68	4	11	4	2			22		Gastos de Capital	500.000

M.H. y F.P.  
16

1

DISTRIBUCIÓN DE LÍMITES DEL GASTO

ASIGNACIÓN DE CRÉDITOS DEL PROGRAMA 22




SUBPR	PROY	FIN	F.F.	INC	PPAL	PAR	SPAR	ECON	MON	DENOMINACIÓN	IMPORTE
15	68	4	11	4	2			22	1	Moneda Nacional	500.000
15	69									Ruta Nacional Nº 14 - Empalme Ruta Provincial Nº 16 - Empalme Ruta Provincial Nº 20 - Km. 55,76 - Km. 73,72.	277.778
15	69	4								SERVICIOS ECONOMICOS	277.778
15	69	4	11							Tesoro Nacional	277.778
15	69	4	11	4						Bienes de Uso	277.778
15	69	4	11	4	2					Construcciones	277.778
15	69	4	11	4	2			22		Gastos de Capital	277.778
15	69	4	11	4	2			22	1	Moneda Nacional	277.778
15	70									Ruta Nacional Nº 12 Crespo - Paraná - Km. 423,9 - Km. 452,9.	622.222
15	70	4								SERVICIOS ECONOMICOS	622.222
15	70	4	11							Tesoro Nacional	622.222
15	70	4	11	4						Bienes de Uso	622.222
15	70	4	11	4	2					Construcciones	622.222
15	70	4	11	4	2			22		Gastos de Capital	622.222
15	70	4	11	4	2			22	1	Moneda Nacional	622.222
15	71									Camino de Vinculación Ruta Nacional Nº 40 - Paso Fronterizo Mina 1 - Río Turbio - Provincia de Santa Cruz	29.619.143
15	71	4								SERVICIOS ECONOMICOS	29.619.143
15	71	4	11							Tesoro Nacional	29.619.143
15	71	4	11	4						Bienes de Uso	29.619.143
15	71	4	11	4	2					Construcciones	29.619.143
15	71	4	11	4	2			22		Gastos de Capital	29.619.143
15	71	4	11	4	2			22	1	Moneda Nacional	29.619.143
15	72									Empalme Ruta Nacional A019 - Boulevard los Alemanes - Conexión de la Avenida de Circunvalación con Boulevard los Alemanes	550.000
15	72	4								SERVICIOS ECONOMICOS	550.000
15	72	4	11							Tesoro Nacional	550.000
15	72	4	11	4						Bienes de Uso	550.000
15	72	4	11	4	2					Construcciones	550.000
15	72	4	11	4	2			22		Gastos de Capital	550.000
15	72	4	11	4	2			22	1	Moneda Nacional	550.000

M.H. y F.P.  
16

11



**DISTRIBUCIÓN DE LÍMITES DEL GASTO**  
**ASIGNACIÓN DE CRÉDITOS DEL PROGRAMA 22**



SUBPR	PROY	FIN	F.F.	INC	PPAL	PAR	SPAR	ECON	MON	DENOMINACIÓN	IMPORTE
15	73									Ruta Nacional N° A019 Avenida Costanera - Calle Boedo - Intersección con la Avenida Costanera	654.767
15	73	4								SERVICIOS ECONOMICOS	654.767
15	73	4	11							Tesoro Nacional	654.767
15	73	4	11	4						<b>Bienes de Uso</b>	<b>654.767</b>
15	73	4	11	4	2					Construcciones	654.767
15	73	4	11	4	2			22		Gastos de Capital	654.767
15	73	4	11	4	2			22	1	Moneda Nacional	654.767
15	74									Ruta sin Número - Tramo Empalme Ruta Ruta Nacional N° A019 - Boulevard Los Alemanes - Sección: Conexión de la Av. de Circunvalación con Boulevard Los Alemanes	550.000
15	74	4								SERVICIOS ECONOMICOS	550.000
15	74	4	11							Tesoro Nacional	550.000
15	74	4	11	4						<b>Bienes de Uso</b>	<b>550.000</b>
15	74	4	11	4	2					Construcciones	550.000
15	74	4	11	4	2			22		Gastos de Capital	550.000
15	74	4	11	4	2			22	1	Moneda Nacional	550.000
15	75									Ruta Nacional N° A019 - Tramo Av. Costanera - Calle Boedo (Intersección con la Avenida Costanera)	654.767
15	75	4								SERVICIOS ECONOMICOS	654.767
15	75	4	11							Tesoro Nacional	654.767
15	75	4	11	4						<b>Bienes de Uso</b>	<b>654.767</b>
15	75	4	11	4	2					Construcciones	654.767
15	75	4	11	4	2			22		Gastos de Capital	654.767
15	75	4	11	4	2			22	1	Moneda Nacional	654.767
15	76									Ruta Nacional N°152 - Tramo: Empalme Ruta Nacional N° 143 (El Carancho) - Km. 147,67 Acceso P. Lihue, Sección S4 - Km. 83 - km. 118,6	686.522
15	76	4								SERVICIOS ECONOMICOS	686.522
15	76	4	11							Tesoro Nacional	686.522
15	76	4	11	4						<b>Bienes de Uso</b>	<b>686.522</b>
15	76	4	11	4	2					Construcciones	686.522
15	76	4	11	4	2			22		Gastos de Capital	686.522
15	76	4	11	4	2			22	1	Moneda Nacional	686.522

M.H. y F.P.  
16

4


**DISTRIBUCIÓN DE LÍMITES DEL GASTO**  
**ASIGNACIÓN DE CRÉDITOS DEL PROGRAMA 22**



SUBPR	PROY	FIN	F.F.	INC	PPAL	PAR	SPAR	ECON	MON	DENOMINACIÓN	IMPORTE
15	77									Ruta Nacional N°7 - Tramo: San Martín - Mendoza Princ. Sup. Sección: Km. 1000,31 - Km. 1001,69	183.704
15	77	4								SERVICIOS ECONOMICOS	183.704
15	77	4	11							Tesoro Nacional	183.704
15	77	4	11	4						Bienes de Uso	183.704
15	77	4	11	4	2					Construcciones	183.704
15	77	4	11	4	2			22		Gastos de Capital	183.704
15	77	4	11	4	2			22	1	Moneda Nacional	183.704
15	78									Ruta Nacional N°40 - Tramo: Puente Río Mendoza - Ruta Nacional N° 7 - Sección: Km. 3287,31 - Calle Carrodilla	366.667
15	78	4								SERVICIOS ECONOMICOS	366.667
15	78	4	11							Tesoro Nacional	366.667
15	78	4	11	4						Bienes de Uso	366.667
15	78	4	11	4	2					Construcciones	366.667
15	78	4	11	4	2			22		Gastos de Capital	366.667
15	78	4	11	4	2			22	1	Moneda Nacional	366.667
15	79									Ruta Nacional N°40 - Tramo: Puente Río Mendoza - Ruta Nacional N° 7 - Sección: Km. 3287,31 - Calle General Paz	398.333
15	79	4								SERVICIOS ECONOMICOS	398.333
15	79	4	11							Tesoro Nacional	398.333
15	79	4	11	4						Bienes de Uso	398.333
15	79	4	11	4	2					Construcciones	398.333
15	79	4	11	4	2			22		Gastos de Capital	398.333
15	79	4	11	4	2			22	1	Moneda Nacional	398.333
15	80									Ruta Nacional N°66 - Tramo: Empalme Ruta Nacional N° 9 - Empalme Ruta Nacional N° 34 - Sección: Vinculación de Colectoras Izquierda y Derecha con el Acceso a San Salvador de Jujuy	24.198.400
15	80	4								SERVICIOS ECONOMICOS	24.198.400
15	80	4	11							Tesoro Nacional	24.198.400
15	80	4	11	4						Bienes de Uso	24.198.400
15	80	4	11	4	2					Construcciones	24.198.400
15	80	4	11	4	2			22		Gastos de Capital	24.198.400
15	80	4	11	4	2			22	1	Moneda Nacional	24.198.400
15	81									Ruta Provincial N° 6 - Tramo: Intersección con la Ruta Nacional N° 12	797.744

M.H. y F.P.  
16

**DISTRIBUCIÓN DE LÍMITES DEL GASTO**  
**ASIGNACIÓN DE CRÉDITOS DEL PROGRAMA 22**




SUBPR	PROY	FIN	F.F.	INC	PPAL	PAR	SPAR	ECON	MON	DENOMINACIÓN	IMPORTE
-------	------	-----	------	-----	------	-----	------	------	-----	--------------	---------

15	81	4								SERVICIOS ECONOMICOS	797.744
15	81	4	11							Tesoro Nacional	797.744
<b>15</b>	<b>81</b>	<b>4</b>	<b>11</b>	<b>4</b>						<b>Bienes de Uso</b>	<b>797.744</b>
15	81	4	11	4	2					Construcciones	797.744
15	81	4	11	4	2			22		Gastos de Capital	797.744
15	81	4	11	4	2			22	1	Moneda Nacional	797.744
<b>15</b>	<b>82</b>									<b>Ruta Nacional N°151 - Tramo: Sargento Vidal - Catriel, V</b>	<b>333.333</b>
15	82	4								SERVICIOS ECONOMICOS	333.333
15	82	4	11							Tesoro Nacional	333.333
<b>15</b>	<b>82</b>	<b>4</b>	<b>11</b>	<b>4</b>						<b>Bienes de Uso</b>	<b>333.333</b>
15	82	4	11	4	2					Construcciones	333.333
15	82	4	11	4	2			22		Gastos de Capital	333.333
15	82	4	11	4	2			22	1	Moneda Nacional	333.333
<b>15</b>	<b>83</b>									<b>Ruta Nacional N° 149 - Tramo: A. Puente Seco (Progresiva 244,04) - Empalme Ruta Provincial N° 412 (Progresiva 332,70) - Sección 1: Progresiva 244,04 (A. Puente Seco) - Delegación La Cienaga (Progresiva 268,55)</b>	<b>382.917</b>
15	83	4								SERVICIOS ECONOMICOS	382.917
15	83	4	11							Tesoro Nacional	382.917
<b>15</b>	<b>83</b>	<b>4</b>	<b>11</b>	<b>4</b>						<b>Bienes de Uso</b>	<b>382.917</b>
15	83	4	11	4	2					Construcciones	382.917
15	83	4	11	4	2			22		Gastos de Capital	382.917
15	83	4	11	4	2			22	1	Moneda Nacional	382.917
<b>15</b>	<b>84</b>									<b>Ruta Nacional N° 16 - Tramo: Resistencia - Intersección con la Ruta Nacional N° 95 - Sección: Construcción de 15 Pasarelas Peatonales</b>	<b>355.630</b>
15	84	4								SERVICIOS ECONOMICOS	355.630
15	84	4	11							Tesoro Nacional	355.630
<b>15</b>	<b>84</b>	<b>4</b>	<b>11</b>	<b>4</b>						<b>Bienes de Uso</b>	<b>355.630</b>
15	84	4	11	4	2					Construcciones	355.630
15	84	4	11	4	2			22		Gastos de Capital	355.630
15	84	4	11	4	2			22	1	Moneda Nacional	355.630
<b>15</b>	<b>85</b>									<b>Ruta Nacional N° 3 - Tramo: Empalme Ruta Provincial N° 37 - Acceso Astra (Cañadon Ferrais) Sección: Km. 1794 - Km. 1809</b>	<b>148.148</b>

M.H. y F.P.  
16

DISTRIBUCIÓN DE LÍMITES DEL GASTO

ASIGNACIÓN DE CRÉDITOS DEL PROGRAMA 22




SUBPR	PROY	FIN	F.F.	INC	PPAL	PAR	SPAR	ECON	MON	DENOMINACION	IMPORTE
15	85	4								SERVICIOS ECONOMICOS	148.148
15	85	4	11							Tesoro Nacional	148.148
15	85	4	11	4						Bienes de Uso	148.148
15	85	4	11	4	2					Construcciones	148.148
15	85	4	11	4	2			22		Gastos de Capital	148.148
15	85	4	11	4	2			22	1	Moneda Nacional	148.148
15	86									<b>Ruta Nacional N° 259 - Tramo: Esquel - Trevelin, Sección: Km. 13,6 - Km. 18,8</b>	<b>318.519</b>
15	86	4								SERVICIOS ECONOMICOS	318.519
15	86	4	11							Tesoro Nacional	318.519
15	86	4	11	4						Bienes de Uso	318.519
15	86	4	11	4	2					Construcciones	318.519
15	86	4	11	4	2			22		Gastos de Capital	318.519
15	86	4	11	4	2			22	1	Moneda Nacional	318.519
15	87									<b>Ruta Nacional N° 40 - Tramo: Londres - Belén, Sección: Paso Externo por Londres</b>	<b>757.059</b>
15	87	4								SERVICIOS ECONOMICOS	757.059
15	87	4	11							Tesoro Nacional	757.059
15	87	4	11	4						Bienes de Uso	757.059
15	87	4	11	4	2					Construcciones	757.059
15	87	4	11	4	2			22		Gastos de Capital	757.059
15	87	4	11	4	2			22	1	Moneda Nacional	757.059
15	88									<b>Ruta Nacional N°3 - San Miguel del Monte - Las Flores - Sección I: Km.104,7 - Km-114 - Provincia de Buenos Aires</b>	<b>3.450.318</b>
15	88	4								SERVICIOS ECONOMICOS	3.450.318
15	88	4	11							Tesoro Nacional	3.450.318
15	88	4	11	4						Bienes de Uso	3.450.318
15	88	4	11	4	2					Construcciones	3.450.318
15	88	4	11	4	2			22		Gastos de Capital	3.450.318
15	88	4	11	4	2			22	1	Moneda Nacional	3.450.318
15	89									<b>Ruta Nacional N°3 - San Miguel del Monte - Las Flores - Sección III: Km.140 - Km.167,5 -Provincia de Buenos Aires</b>	<b>3.220.563</b>
15	89	4								SERVICIOS ECONOMICOS	3.220.563
15	89	4	11							Tesoro Nacional	3.220.563

M.H. y F.P.  
16

DISTRIBUCIÓN DE LÍMITES DEL GASTO

ASIGNACIÓN DE CRÉDITOS DEL PROGRAMA 22




SUBPR	PROY	FIN	F.F.	INC	PPAL	PAR	SPAR	ECON	MON	DENOMINACIÓN	IMPORTE
15	89	4	11	4						Bienes de Uso	3.220.563
15	89	4	11	4	2					Construcciones	3.220.563
15	89	4	11	4	2			22		Gastos de Capital	3.220.563
15	89	4	11	4	2			22	1	Moneda Nacional	3.220.563
15	90									<b>Ruta Nacional N°3 - San Miguel del Monte - Las Flores - Sección IV: Km.167,5 - Km.184,5 - Provincia de Buenos Aires</b>	<b>1.970.589</b>
15	90	4								SERVICIOS ECONOMICOS	1.970.589
15	90	4	11							Tesoro Nacional	1.970.589
15	90	4	11	4						<b>Bienes de Uso</b>	<b>1.970.589</b>
15	90	4	11	4	2					Construcciones	1.970.589
15	90	4	11	4	2			22		Gastos de Capital	1.970.589
15	90	4	11	4	2			22	1	Moneda Nacional	1.970.589
15	91									<b>Ruta Nacional N°3 - San Miguel del Monte - Las Flores - Sección V: Km.184,5 - Km.192,3 - Provincia de Buenos Aires</b>	<b>2.326.806</b>
15	91	4								SERVICIOS ECONOMICOS	2.326.806
15	91	4	11							Tesoro Nacional	2.326.806
15	91	4	11	4						<b>Bienes de Uso</b>	<b>2.326.806</b>
15	91	4	11	4	2					Construcciones	2.326.806
15	91	4	11	4	2			22		Gastos de Capital	2.326.806
15	91	4	11	4	2			22	1	Moneda Nacional	2.326.806
15	92									<b>Ruta Nacional N°11 - Resistencia - Límite con Formosa - Autódromo Km.1.010 - Empalme Ruta Provincial N° 90 Km.1.044 - Provincia del Chaco</b>	<b>1.555.556</b>
15	92	4								SERVICIOS ECONOMICOS	1.555.556
15	92	4	11							Tesoro Nacional	1.555.556
15	92	4	11	4						<b>Bienes de Uso</b>	<b>1.555.556</b>
15	92	4	11	4	2					Construcciones	1.555.556
15	92	4	11	4	2			22		Gastos de Capital	1.555.556
15	92	4	11	4	2			22	1	Moneda Nacional	1.555.556
15	93									<b>Ruta Nacional N° 38 - Río Ongolí - Catamarca: Acceso a Parque Industrial Km. 577,63 - Provincia de Catamarca</b>	<b>277.778</b>
15	93	4								SERVICIOS ECONOMICOS	277.778
15	93	4	11							Tesoro Nacional	277.778
15	93	4	11	4						<b>Bienes de Uso</b>	<b>277.778</b>
15	93	4	11	4	2					Construcciones	277.778

M.H. y F.P.  
16

DISTRIBUCIÓN DE LÍMITES DEL GASTO


ASIGNACIÓN DE CRÉDITOS DEL PROGRAMA 22



SUBPR	PROY	FIN	F.F.	INC	PPAL	PAR	SPAR	ECON	MON	DENOMINACIÓN	IMPORTE
15	93	4	11	4	2			22		Gastos de Capital	277.778
15	93	4	11	4	2			22	1	Moneda Nacional	277.778
15	94									<b>Ruta Nacional N°11 - Límite Sante Fe /Chaco - Los Palmares - Km. 922 - Km. 984 - Provincia del Chaco</b>	<b>476.190</b>
15	94	4								SERVICIOS ECONOMICOS	476.190
15	94	4	11							Tesoro Nacional	476.190
15	94	4	11	4						Bienes de Uso	476.190
15	94	4	11	4	2					Construcciones	476.190
15	94	4	11	4	2			22		Gastos de Capital	476.190
15	94	4	11	4	2			22	1	Moneda Nacional	476.190
15	95									<b>Ruta Nacional N°11 - Los Palmares - Resistencia - Km.984 - Km.1.007,6 - Provincia del Chaco</b>	<b>333.333</b>
15	95	4								SERVICIOS ECONOMICOS	333.333
15	95	4	11							Tesoro Nacional	333.333
15	95	4	11	4						Bienes de Uso	333.333
15	95	4	11	4	2					Construcciones	333.333
15	95	4	11	4	2			22		Gastos de Capital	333.333
15	95	4	11	4	2			22	1	Moneda Nacional	333.333
15	96									<b>Ruta Nacional N°11 - Límite con Chaco - Empalme Ruta Nacional N°81 - Km.1.103 - Tatane Km.1.140 - Provincia de Formosa</b>	<b>2.289.429</b>
15	96	4								SERVICIOS ECONOMICOS	2.289.429
15	96	4	11							Tesoro Nacional	2.289.429
15	96	4	11	4						Bienes de Uso	2.289.429
15	96	4	11	4	2					Construcciones	2.289.429
15	96	4	11	4	2			22		Gastos de Capital	2.289.429
15	96	4	11	4	2			22	1	Moneda Nacional	2.289.429
15	97									<b>Ruta Nacional N°11 - Límite con Chaco - Empalme Ruta Nacional N°81 - Tatane Km.1.140 - Km.1.160 - Provincia de Formosa</b>	<b>163.407.339</b>
15	97	4								SERVICIOS ECONOMICOS	163.407.339
15	97	4	11							Tesoro Nacional	163.407.339
15	97	4	11	4						Bienes de Uso	163.407.339
15	97	4	11	4	2					Construcciones	163.407.339
15	97	4	11	4	2			22		Gastos de Capital	163.407.339
15	97	4	11	4	2			22	1	Moneda Nacional	163.407.339

M.H. y F.P.  
16

**DISTRIBUCIÓN DE LÍMITES DEL GASTO**  
**ASIGNACIÓN DE CRÉDITOS DEL PROGRAMA 22**



SUBPR	PROY	FIN	F.F.	INC	PPAL	PAR	SPAR	ECON	MON	DENOMINACIÓN	IMPORTE
-------	------	-----	------	-----	------	-----	------	------	-----	--------------	---------

15	98									Ruta Nacional N°11 - Límite con Chaco - Empalme Ruta Nacional N°81 - Km.1.160 - Acceso Sur a Formosa Km.1.170 - Provincia de Formosa	564.053
----	----	--	--	--	--	--	--	--	--	--	---------

15	98	4								SERVICIOS ECONOMICOS	564.053
15	98	4	11							Tesoro Nacional	564.053
15	98	4	11	4						Bienes de Uso	564.053
15	98	4	11	4	2					Construcciones	564.053
15	98	4	11	4	2			22		Gastos de Capital	564.053
15	98	4	11	4	2			22	1	Moneda Nacional	564.053

15	99									Ruta Nacional N°11 - Límite con Chaco - Empalme Ruta Nacional N°81 - Rotonda Virgen del Carmen Km. 1.170 - Empalme Ruta Nacional N°81 Km.1.184 - Provincia de Formosa	1.305.397
----	----	--	--	--	--	--	--	--	--	---	-----------

15	99	4								SERVICIOS ECONOMICOS	1.305.397
15	99	4	11							Tesoro Nacional	1.305.397
15	99	4	11	4						Bienes de Uso	1.305.397
15	99	4	11	4	2					Construcciones	1.305.397
15	99	4	11	4	2			22		Gastos de Capital	1.305.397
15	99	4	11	4	2			22	1	Moneda Nacional	1.305.397

16										Obras de Mejoramiento y Reposición de Puentes - Fase II	18.161.802
----	--	--	--	--	--	--	--	--	--	---	------------

M.H. y F.P.
16

16	1									Ruta Nacional N° 40 - Empalme Ruta Nacional N° 60 - Belén - Puentes sobre Río La Totorá y Río El Tambillo	266.667
16	1	4								SERVICIOS ECONOMICOS	266.667
16	1	4	11							Tesoro Nacional	266.667
16	1	4	11	4						Bienes de Uso	266.667
16	1	4	11	4	2					Construcciones	266.667
16	1	4	11	4	2			22		Gastos de Capital	266.667
16	1	4	11	4	2			22	1	Moneda Nacional	266.667

16	3									Ruta Nacional N° 14 - Puente sobre Arroyo Liso - Km. 811,54	333.333
----	---	--	--	--	--	--	--	--	--	---	---------

16	3	4								SERVICIOS ECONOMICOS	333.333
16	3	4	11							Tesoro Nacional	333.333
16	3	4	11	4						Bienes de Uso	333.333
16	3	4	11	4	2					Construcciones	333.333

**DISTRIBUCIÓN DE LÍMITES DEL GASTO**  
**ASIGNACIÓN DE CRÉDITOS DEL PROGRAMA 22**



SUBPR	PROY	FIN	F.F.	INC	PPAL	PAR	SPAR	ECON	MON	DENOMINACIÓN	IMPORTE
16	3	4	11	4	2			22		Gastos de Capital	333.333
16	3	4	11	4	2			22	1	Moneda Nacional	333.333
16	4									<b>Ruta Nacional N° 50 - Orán - Límite con Bolivia - Puente sobre Río Pescado - Km. 42</b>	<b>100.000</b>
16	4	4								SERVICIOS ECONOMICOS	100.000
16	4	4	11							Tesoro Nacional	100.000
16	4	4	11	4						<b>Bienes de Uso</b>	<b>100.000</b>
16	4	4	11	4	2					Construcciones	100.000
16	4	4	11	4	2			22		Gastos de Capital	100.000
16	4	4	11	4	2			22	1	Moneda Nacional	100.000
16	5									<b>Ruta Sin Número - Puente Santa Fe - Paraná</b>	<b>2.422.222</b>
16	5	4								SERVICIOS ECONOMICOS	2.422.222
16	5	4	11							Tesoro Nacional	2.422.222
16	5	4	11	4						<b>Bienes de Uso</b>	<b>2.422.222</b>
16	5	4	11	4	2					Construcciones	2.422.222
16	5	4	11	4	2			22		Gastos de Capital	2.422.222
16	5	4	11	4	2			22	1	Moneda Nacional	2.422.222
16	6									<b>Ruta N° 68 - Cafayate Talapampa - Río Santa María Km. 9,31</b>	<b>444.444</b>
16	6	4								SERVICIOS ECONOMICOS	444.444
16	6	4	11							Tesoro Nacional	444.444
16	6	4	11	4						<b>Bienes de Uso</b>	<b>444.444</b>
16	6	4	11	4	2					Construcciones	444.444
16	6	4	11	4	2			22		Gastos de Capital	444.444
16	6	4	11	4	2			22	1	Moneda Nacional	444.444
16	7									<b>Ruta Nacional N° 9 - San Pedro - Calilegua</b>	<b>277.778</b>
16	7	4								SERVICIOS ECONOMICOS	277.778
16	7	4	11							Tesoro Nacional	277.778
16	7	4	11	4						<b>Bienes de Uso</b>	<b>277.778</b>
16	7	4	11	4	2					Construcciones	277.778
16	7	4	11	4	2			22		Gastos de Capital	277.778
16	7	4	11	4	2			22	1	Moneda Nacional	277.778

M.H. y F.P.  
16



DISTRIBUCIÓN DE LÍMITES DEL GASTO

ASIGNACIÓN DE CRÉDITOS DEL PROGRAMA 22



SUBPR	PROY	FIN	F.F.	INC	PPAL	PAR	SPAR	ECON	MON	DENOMINACIÓN	IMPORTE
16	8									Ruta Nacional Nº 9 - Empalme Ruta Nacional Nº A012 - Empalme Ruta Nacional Nº A008 - Puente Arroyo Saladillo	333.333
16	8	4								SERVICIOS ECONOMICOS	333.333
16	8	4	11							Tesoro Nacional	333.333
16	8	4	11	4						Bienes de Uso	333.333
16	8	4	11	4	2					Construcciones	333.333
16	8	4	11	4	2			22		Gastos de Capital	333.333
16	8	4	11	4	2			22	1	Moneda Nacional	333.333
16	9									Ruta Nacional Nº 12 - Arroyo Piray Mini - Km. 1549,52	269.741
16	9	4								SERVICIOS ECONOMICOS	269.741
16	9	4	11							Tesoro Nacional	269.741
16	9	4	11	4						Bienes de Uso	269.741
16	9	4	11	4	2					Construcciones	269.741
16	9	4	11	4	2			22		Gastos de Capital	269.741
16	9	4	11	4	2			22	1	Moneda Nacional	269.741
16	10									Ruta Nacional Nº 105 - Arroyo Pindapoy Grande Km. 14,47	260.000
16	10	4								SERVICIOS ECONOMICOS	260.000
16	10	4	11							Tesoro Nacional	260.000
16	10	4	11	4						Bienes de Uso	260.000
16	10	4	11	4	2					Construcciones	260.000
16	10	4	11	4	2			22		Gastos de Capital	260.000
16	10	4	11	4	2			22	1	Moneda Nacional	260.000
16	11									Avenida 27 de Febrero entre Autopista Presidente Cámpora y Avenida Escalada	592.593
16	11	4								SERVICIOS ECONOMICOS	592.593
16	11	4	11							Tesoro Nacional	592.593
16	11	4	11	4						Bienes de Uso	592.593
16	11	4	11	4	2					Construcciones	592.593
16	11	4	11	4	2			22		Gastos de Capital	592.593
16	11	4	11	4	2			22	1	Moneda Nacional	592.593
16	12									Ruta Nacional Nº 40 - Tramo: Cafayate - San Carlos , Sección: Km. 4348 (Río Yacochuya) - Km. 4351 (Río San Antonio)	277.778
16	12	4								SERVICIOS ECONOMICOS	277.778

M.H. y F.P.  
16

4

DISTRIBUCIÓN DE LÍMITES DEL GASTO

ASIGNACIÓN DE CRÉDITOS DEL PROGRAMA 22




SUBPR	PROY	FIN	F.F.	INC	PPAL	PAR	SPAR	ECON	MON	DENOMINACIÓN	IMPORTE
16	12	4	11							Tesoro Nacional	277.778
16	12	4	11	4						<b>Bienes de Uso</b>	<b>277.778</b>
16	12	4	11	4	2					Construcciones	277.778
16	12	4	11	4	2			22		Gastos de Capital	277.778
16	12	4	11	4	2			22	1	Moneda Nacional	277.778
16	13									<b>Ruta Nacional N°9 - Empalme Ruta Nacional N° 52 - Tilcara - Puente sobre Arroyo Huichaira Km.1.771,49 - Provincia de Jujuy</b>	<b>562.963</b>
16	13	4								SERVICIOS ECONOMICOS	562.963
16	13	4	11							Tesoro Nacional	562.963
16	13	4	11	4						<b>Bienes de Uso</b>	<b>562.963</b>
16	13	4	11	4	2					Construcciones	562.963
16	13	4	11	4	2			22		Gastos de Capital	562.963
16	13	4	11	4	2			22	1	Moneda Nacional	562.963
16	14									<b>Ruta Nacional N°9 Autopista - Límite Buenos Aires/ Santa Fe - Arroyo Seco - Puente sobre Arroyo Pavón Km. 253,64 - Provincia de Santa Fe</b>	<b>368.000</b>
16	14	4								SERVICIOS ECONOMICOS	368.000
16	14	4	11							Tesoro Nacional	368.000
16	14	4	11	4						<b>Bienes de Uso</b>	<b>368.000</b>
16	14	4	11	4	2					Construcciones	368.000
16	14	4	11	4	2			22		Gastos de Capital	368.000
16	14	4	11	4	2			22	1	Moneda Nacional	368.000
16	15									<b>Ruta Nacional N°64 - La Banda Ruta Nacional N° 34 - Puente sobre Río Dulce - Km. 4,18 - Provincia de Santiago del Estero</b>	<b>1.972.250</b>
16	15	4								SERVICIOS ECONOMICOS	1.972.250
16	15	4	11							Tesoro Nacional	1.972.250
16	15	4	11	4						<b>Bienes de Uso</b>	<b>1.972.250</b>
16	15	4	11	4	2					Construcciones	1.972.250
16	15	4	11	4	2			22		Gastos de Capital	1.972.250
16	15	4	11	4	2			22	1	Moneda Nacional	1.972.250
16	16									<b>Ruta Nacional N° 16 - Joaquín V. Gonzalez - Metán - Puente sobre Río Juramento - Provincia de Salta</b>	<b>3.958.417</b>
16	16	4								SERVICIOS ECONOMICOS	3.958.417

M.H. y F.P.  
16

4

DISTRIBUCIÓN DE LÍMITES DEL GASTO

ASIGNACIÓN DE CRÉDITOS DEL PROGRAMA 22




SUBPR	PROY	FIN	F.F.	INC	PPAL	PAR	SPAR	ECON	MON	DENOMINACIÓN	IMPORTE
16	16	4	11							Tesoro Nacional	3.958.417
16	16	4	11	4						Bienes de Uso	3.958.417
16	16	4	11	4	2					Construcciones	3.958.417
16	16	4	11	4	2			22		Gastos de Capital	3.958.417
16	16	4	11	4	2			22	1	Moneda Nacional	3.958.417
16	17									Ruta Nacional N°11 - Rancho Malvinas - Límite Internacional con Paraguay - Sección Puente San Ignacio Loyola	222.222
16	17	4								SERVICIOS ECONOMICOS	222.222
16	17	4	11							Tesoro Nacional	222.222
16	17	4	11	4						Bienes de Uso	222.222
16	17	4	11	4	2					Construcciones	222.222
16	17	4	11	4	2			22		Gastos de Capital	222.222
16	17	4	11	4	2			22	1	Moneda Nacional	222.222
16	18									Ruta Nacional N°12 - Jardín América - Puerto Rico - Sección Puente Cuña Pirú	429.630
16	18	4								SERVICIOS ECONOMICOS	429.630
16	18	4	11							Tesoro Nacional	429.630
16	18	4	11	4						Bienes de Uso	429.630
16	18	4	11	4	2					Construcciones	429.630
16	18	4	11	4	2			22		Gastos de Capital	429.630
16	18	4	11	4	2			22	1	Moneda Nacional	429.630
16	19									Ruta Nacional N° 40 - Tramo: Angastaco - Cachi - Sección: Km. 4.415,12 - Km. 4.472,25	555.556
16	19	4								SERVICIOS ECONOMICOS	555.556
16	19	4	11							Tesoro Nacional	555.556
16	19	4	11	4						Bienes de Uso	555.556
16	19	4	11	4	2					Construcciones	555.556
16	19	4	11	4	2			22		Gastos de Capital	555.556
16	19	4	11	4	2			22	1	Moneda Nacional	555.556
16	20									Ruta Nacional N° 20 - Tramo: Empalme Ruta Provincial N° 5 B - Empalme Ruta Nacional N° 79 (Quines) - Sección: Puente Km. 264	550.000
16	20	4								SERVICIOS ECONOMICOS	550.000
16	20	4	11							Tesoro Nacional	550.000
16	20	4	11	4						Bienes de Uso	550.000

M.H. y F.P.  
16

11

**DISTRIBUCIÓN DE LÍMITES DEL GASTO**  
**ASIGNACIÓN DE CRÉDITOS DEL PROGRAMA 22**



SUBPR	PROY	FIN	F.F.	INC	PPAL	PAR	SPAR	ECON	MON	DENOMINACIÓN	IMPORTE
16	20	4	11	4	2					Construcciones	550.000
16	20	4	11	4	2			22		Gastos de Capital	550.000
16	20	4	11	4	2			22	1	Moneda Nacional	550.000
16	21									<b>Ruta Nacional N° 9 - Tramo: A008 - A012 - Sección: Canal Hernández (Km. 308,95) - Canal Neruda (Km. 310,65) y Canal San Sebastian (Km.311,41)</b>	<b>282.389</b>
16	21	4								SERVICIOS ECONOMICOS	282.389
16	21	4	11							Tesoro Nacional	282.389
16	21	4	11	4						<b>Bienes de Uso</b>	<b>282.389</b>
16	21	4	11	4	2					Construcciones	282.389
16	21	4	11	4	2			22		Gastos de Capital	282.389
16	21	4	11	4	2			22	1	Moneda Nacional	282.389
16	22									<b>Ruta Nacional N° 9 - Tramo: Rafaela - Sunchales - Sección: Arroyo Calaveras (Km. 232,76)</b>	<b>885.926</b>
16	22	4								SERVICIOS ECONOMICOS	885.926
16	22	4	11							Tesoro Nacional	885.926
16	22	4	11	4						<b>Bienes de Uso</b>	<b>885.926</b>
16	22	4	11	4	2					Construcciones	885.926
16	22	4	11	4	2			22		Gastos de Capital	885.926
16	22	4	11	4	2			22	1	Moneda Nacional	885.926
16	23									<b>Ruta Nacional N° 168 - Tramo: Viaducto Laguna Setubal - Túnel Subfluvial</b>	<b>288.889</b>
16	23	4								SERVICIOS ECONOMICOS	288.889
16	23	4	11							Tesoro Nacional	288.889
16	23	4	11	4						<b>Bienes de Uso</b>	<b>288.889</b>
16	23	4	11	4	2					Construcciones	288.889
16	23	4	11	4	2			22		Gastos de Capital	288.889
16	23	4	11	4	2			22	1	Moneda Nacional	288.889
16	24									<b>Ruta Nacional N° 64 - Tramo: Bañado de Ovanta - Límite con Tucumán - Sección: Bañado de Ovanta</b>	<b>414.815</b>
16	24	4								SERVICIOS ECONOMICOS	414.815
16	24	4	11							Tesoro Nacional	414.815
16	24	4	11	4						<b>Bienes de Uso</b>	<b>414.815</b>
16	24	4	11	4	2					Construcciones	414.815
16	24	4	11	4	2			22		Gastos de Capital	414.815
16	24	4	11	4	2			22	1	Moneda Nacional	414.815

M.H. y F.P.  
16

**DISTRIBUCIÓN DE LÍMITES DEL GASTO**  
**ASIGNACIÓN DE CRÉDITOS DEL PROGRAMA 22**



SUBPR	PROY	FIN	F.F.	INC	PPAL	PAR	SPAR	ECON	MON	DENOMINACIÓN	IMPORTE
-------	------	-----	------	-----	------	-----	------	------	-----	--------------	---------

16	25									Ruta Nacional N° 3 - Tramo: Límite Río Negro /Chubut - Puerto Madryn - Sección: Puente sobre Arroyo Verde (Km. 1.307,15)	833.333
16	25	4								SERVICIOS ECONOMICOS	833.333
16	25	4	11							Tesoro Nacional	833.333
16	25	4	11	4						Bienes de Uso	833.333
16	25	4	11	4	2					Construcciones	833.333
16	25	4	11	4	2			22		Gastos de Capital	833.333
16	25	4	11	4	2			22	1	Moneda Nacional	833.333
16	26									Ruta Nacional N° 12; Tramo: Arroyo Santa María - Ita -Ibate; Sección: Arroyo Santa María	350.000
16	26	4								SERVICIOS ECONOMICOS	350.000
16	26	4	11							Tesoro Nacional	350.000
16	26	4	11	4						Bienes de Uso	350.000
16	26	4	11	4	2					Construcciones	350.000
16	26	4	11	4	2			22		Gastos de Capital	350.000
16	26	4	11	4	2			22	1	Moneda Nacional	350.000
16	27									Ruta Nacional N° 14; Tramo: Cuay Chico - Empalme Ruta Provincial N° 40; Secciones: Varias	476.190
16	27	4								SERVICIOS ECONOMICOS	476.190
16	27	4	11							Tesoro Nacional	476.190
16	27	4	11	4						Bienes de Uso	476.190
16	27	4	11	4	2					Construcciones	476.190
16	27	4	11	4	2			22		Gastos de Capital	476.190
16	27	4	11	4	2			22	1	Moneda Nacional	476.190
16	28									Ruta Nacional N° 34; Tramo: Río Zora - Límite Jujuy / Salta; Sección: km. 1278,23	433.333
16	28	4								SERVICIOS ECONOMICOS	433.333
16	28	4	11							Tesoro Nacional	433.333
16	28	4	11	4						Bienes de Uso	433.333
16	28	4	11	4	2					Construcciones	433.333
16	28	4	11	4	2			22		Gastos de Capital	433.333
16	28	4	11	4	2			22	1	Moneda Nacional	433.333
17										Mejoramiento y Reposición de Rutas Fase IX	53.626.765

M.H. y F.P.  
16

DISTRIBUCIÓN DE LÍMITES DEL GASTO

ASIGNACIÓN DE CRÉDITOS DEL PROGRAMA 22



SUBPR	PROY	FIN	F.F.	INC	PPAL	PAR	SPAR	ECON	MON	DENOMINACIÓN	IMPORTE
17	1									Ruta Nacional N°11 - Cruz del Norte - Virgen del Carmen - Progresiva 1.170,3 - Progresiva 1.176,15 - Provincia de Formosa	452.651
17	1	4								SERVICIOS ECONOMICOS	452.651
17	1	4	11							Tesoro Nacional	452.651
17	1	4	11	4						Bienes de Uso	452.651
17	1	4	11	4	2					Construcciones	452.651
17	1	4	11	4	2			22		Gastos de Capital	452.651
17	1	4	11	4	2			22	1	Moneda Nacional	452.651
17	2									Ruta Nacional N°11 - Limite con Chaco - Limite con Paraguay - Tramo: Clorinda - Limite con Paraguay - Provincia de Formosa	1.111.000
17	2	4								SERVICIOS ECONOMICOS	1.111.000
17	2	4	11							Tesoro Nacional	1.111.000
17	2	4	11	4						Bienes de Uso	1.111.000
17	2	4	11	4	2					Construcciones	1.111.000
17	2	4	11	4	2			22		Gastos de Capital	1.111.000
17	2	4	11	4	2			22	1	Moneda Nacional	1.111.000
17	3									Ruta Nacional N°52 - Empalme Ruta Provincial N°70 - Limite con Chile - Subcampamento Centro de Frontera Paso de Jama - Provincia de Jujuy	333.333
17	3	4								SERVICIOS ECONOMICOS	333.333
17	3	4	11							Tesoro Nacional	333.333
17	3	4	11	4						Bienes de Uso	333.333
17	3	4	11	4	2					Construcciones	333.333
17	3	4	11	4	2			22		Gastos de Capital	333.333
17	3	4	11	4	2			22	1	Moneda Nacional	333.333
17	4									Ruta Nacional N°11 - Resistencia - Limite con Formosa - Empalme Ruta Provincial N° 90 Km.1.044 - Empalme Ruta Provincial N° 37 Km.1.076 - Provincia del Chaco	1.137.778
17	4	4								SERVICIOS ECONOMICOS	1.137.778
17	4	4	11							Tesoro Nacional	1.137.778
17	4	4	11	4						Bienes de Uso	1.137.778
17	4	4	11	4	2					Construcciones	1.137.778
17	4	4	11	4	2			22		Gastos de Capital	1.137.778
17	4	4	11	4	2			22	1	Moneda Nacional	1.137.778

M.H. y F.P.  
16

DISTRIBUCIÓN DE LÍMITES DEL GASTO

ASIGNACIÓN DE CRÉDITOS DEL PROGRAMA 22




SUBPR	PROY	FIN	F.F.	INC	PPAL	PAR	SPAR	ECON	MON	DENOMINACIÓN	IMPORTE
17	5									Ruta Nacional N°11 - Resistencia - Límite con Formosa - Empalme Ruta Provincial N°37 Km.1.076 - Límite con Formosa - Provincia del Chaco	960.000
17	5	4								SERVICIOS ECONOMICOS	960.000
17	5	4	11							Tesoro Nacional	960.000
17	5	4	11	4						Bienes de Uso	960.000
17	5	4	11	4	2					Construcciones	960.000
17	5	4	11	4	2			22		Gastos de Capital	960.000
17	5	4	11	4	2			22	1	Moneda Nacional	960.000
17	6									Ruta Nacional N°16 - Autovía Makallé - Presidente Roque Sáenz Peña - Tramo I: Peaje Makallé Km.59,82 - Presidencia de la Plaza Km.114,51 - Provincia del Chaco	2.000.000
17	6	4								SERVICIOS ECONOMICOS	2.000.000
17	6	4	11							Tesoro Nacional	2.000.000
17	6	4	11	4						Bienes de Uso	2.000.000
17	6	4	11	4	2					Construcciones	2.000.000
17	6	4	11	4	2			22		Gastos de Capital	2.000.000
17	6	4	11	4	2			22	1	Moneda Nacional	2.000.000
17	7									Ruta Nacional N°16 - Autovía Makallé - Presidente Roque Sáenz Peña - Tramo II: Presidencia de la Plaza Km.114,51 - Quitilipi Km.154,36 - Provincia del Chaco	1.477.778
17	7	4								SERVICIOS ECONOMICOS	1.477.778
17	7	4	11							Tesoro Nacional	1.477.778
17	7	4	11	4						Bienes de Uso	1.477.778
17	7	4	11	4	2					Construcciones	1.477.778
17	7	4	11	4	2			22		Gastos de Capital	1.477.778
17	7	4	11	4	2			22	1	Moneda Nacional	1.477.778
17	8									Ruta Nacional N°16 - Autovía Makallé - Presidente Roque Sáenz Peña - Tramo III: Quitilipi Km. 154,36 - Presidente Roque Sáenz Peña Km. 176,15 - Provincia del Chaco	1.142.857
17	8	4								SERVICIOS ECONOMICOS	1.142.857
17	8	4	11							Tesoro Nacional	1.142.857
17	8	4	11	4						Bienes de Uso	1.142.857
17	8	4	11	4	2					Construcciones	1.142.857
17	8	4	11	4	2			22		Gastos de Capital	1.142.857
17	8	4	11	4	2			22	1	Moneda Nacional	1.142.857

M.H. y F.P.  
16

11

DISTRIBUCIÓN DE LÍMITES DEL GASTO

ASIGNACIÓN DE CRÉDITOS DEL PROGRAMA 22



SUBPR	PROY	FIN	F.F.	INC	PPAL	PAR	SPAR	ECON	MON	DENOMINACIÓN	IMPORTE
17	9									Ruta Nacional N°12 - Intersección Ruta Nacional N°9 - Intersección Ruta Nacional N°6 - Planta Zárate - Provincia de Buenos Aires	6.017.000
17	9	4								SERVICIOS ECONOMICOS	6.017.000
17	9	4	11							Tesoro Nacional	6.017.000
17	9	4	11	4						Bienes de Uso	6.017.000
17	9	4	11	4	2					Construcciones	6.017.000
17	9	4	11	4	2			22		Gastos de Capital	6.017.000
17	9	4	11	4	2			22	1	Moneda Nacional	6.017.000
17	10									Ruta Nacional N°7 - San Martín - Mendoza - Km.1.036 (Calle Urquiza) - Provincia de Mendoza	666.667
17	10	4								SERVICIOS ECONOMICOS	666.667
17	10	4	11							Tesoro Nacional	666.667
17	10	4	11	4						Bienes de Uso	666.667
17	10	4	11	4	2					Construcciones	666.667
17	10	4	11	4	2			22		Gastos de Capital	666.667
17	10	4	11	4	2			22	1	Moneda Nacional	666.667
17	11									Ruta Nacional N° 9 - Arraga - Santiago del Estero - Km.1.131,01 Campamento Contreras - Provincia de Santiago del Estero	277.778
17	11	4								SERVICIOS ECONOMICOS	277.778
17	11	4	11							Tesoro Nacional	277.778
17	11	4	11	4						Bienes de Uso	277.778
17	11	4	11	4	2					Construcciones	277.778
17	11	4	11	4	2			22		Gastos de Capital	277.778
17	11	4	11	4	2			22	1	Moneda Nacional	277.778
17	12									Ruta Nacional N°14 - Empalme Ruta Provincial N°126 - Empalme Ruta Nacional N°117 - Progresiva 472,20 - Progresiva 475,20 - Provincia de Corrientes	272.222
17	12	4								SERVICIOS ECONOMICOS	272.222
17	12	4	11							Tesoro Nacional	272.222
17	12	4	11	4						Bienes de Uso	272.222
17	12	4	11	4	2					Construcciones	272.222
17	12	4	11	4	2			22		Gastos de Capital	272.222
17	12	4	11	4	2			22	1	Moneda Nacional	272.222

M.H. y F.P.  
16

4



**DISTRIBUCIÓN DE LÍMITES DEL GASTO**  
**ASIGNACIÓN DE CRÉDITOS DEL PROGRAMA 22**



SUBPR	PROY	FIN	F.F.	INC	PPAL	PAR	SPAR	ECON	MON	DENOMINACIÓN	IMPORTE
17	13									Ruta Nacional N° 151 - Límite con Río Negro - Empalme Ruta Provincial N°20 - Km.150,18 - Km.156,70 - Provincia de La Pampa	359.089
17	13	4								SERVICIOS ECONOMICOS	359.089
17	13	4	11							Tesoro Nacional	359.089
17	13	4	11	4						Bienes de Uso	359.089
17	13	4	11	4	2					Construcciones	359.089
17	13	4	11	4	2			22		Gastos de Capital	359.089
17	13	4	11	4	2			22	1	Moneda Nacional	359.089
17	14									Ruta Nacional N°22 - Arroyito - Plaza Huincul - Km.1.269,64 - Km.1.317,52 - Provincia de Neuquén	1.333.333
17	14	4								SERVICIOS ECONOMICOS	1.333.333
17	14	4	11							Tesoro Nacional	1.333.333
17	14	4	11	4						Bienes de Uso	1.333.333
17	14	4	11	4	2					Construcciones	1.333.333
17	14	4	11	4	2			22		Gastos de Capital	1.333.333
17	14	4	11	4	2			22	1	Moneda Nacional	1.333.333
17	15									Ruta Nacional N° 151 y Variante 22 - Cipolletti - Plottier - Variante 22: Cruce Ruta Nacional N°151 / Punto D - Ruta Nacional N°151: Empalme Ruta Nacional N°22 - Empalme Av. Circunvalación Cipolletti Km. 2,9 - Provincia de Río Negro	1.055.556
17	15	4								SERVICIOS ECONOMICOS	1.055.556
17	15	4	11							Tesoro Nacional	1.055.556
17	15	4	11	4						Bienes de Uso	1.055.556
17	15	4	11	4	2					Construcciones	1.055.556
17	15	4	11	4	2			22		Gastos de Capital	1.055.556
17	15	4	11	4	2			22	1	Moneda Nacional	1.055.556
17	16									Ruta Nacional N°3 - Límite con Buenos Aires - Km.970 - Rotonda de Acceso a Viedma Km. 966 - Km. 968,5 - Provincia de Negro	444.444
17	16	4								SERVICIOS ECONOMICOS	444.444
17	16	4	11							Tesoro Nacional	444.444
17	16	4	11	4						Bienes de Uso	444.444
17	16	4	11	4	2					Construcciones	444.444
17	16	4	11	4	2			22		Gastos de Capital	444.444

M.H. y F.P.  
16

DISTRIBUCIÓN DE LÍMITES DEL GASTO

ASIGNACIÓN DE CRÉDITOS DEL PROGRAMA 22




SUBPR	PROY	FIN	F.F.	INC	PPAL	PAR	SPAR	ECON	MON	DENOMINACIÓN	IMPORTE
17	16	4	11	4	2			22	1	Moneda Nacional	444.444
17	17									Ruta Nacional N°3 - Chinchinales - Cipolletti - Acceso a Parque Industrial Cipolletti Km.1.212,35 - Empalme Ruta Nacional N°151 Km. 1.215,80 - Provincia de Río Negro	518.519
17	17	4								SERVICIOS ECONOMICOS	518.519
17	17	4	11							Tesoro Nacional	518.519
17	17	4	11	4						Bienes de Uso	518.519
17	17	4	11	4	2					Construcciones	518.519
17	17	4	11	4	2			22		Gastos de Capital	518.519
17	17	4	11	4	2			22	1	Moneda Nacional	518.519
17	18									Ruta Nacional N°151 - Empalme Ruta Nacional N°22 - Cinco Saltos - Tramo: Empalmes Av. de Circunvalación Cipolletti Km.2,9 - Cinco Saltos - Provincia de Río Negro	476.190
17	18	4								SERVICIOS ECONOMICOS	476.190
17	18	4	11							Tesoro Nacional	476.190
17	18	4	11	4						Bienes de Uso	476.190
17	18	4	11	4	2					Construcciones	476.190
17	18	4	11	4	2			22		Gastos de Capital	476.190
17	18	4	11	4	2			22	1	Moneda Nacional	476.190
17	19									Ruta Nacional N°145 - Bardas Blancas - Hito Pehuenche - Tramo: Bardas Blancas - Las Loicas - Provincia de Mendoza	332.370
17	19	4								SERVICIOS ECONOMICOS	332.370
17	19	4	11							Tesoro Nacional	332.370
17	19	4	11	4						Bienes de Uso	332.370
17	19	4	11	4	2					Construcciones	332.370
17	19	4	11	4	2			22		Gastos de Capital	332.370
17	19	4	11	4	2			22	1	Moneda Nacional	332.370
17	20									Ruta Nacional N°14 - Empalme Ruta Nacional N°120 - Limite con Misiones - Progresiva 756,57 - Progresiva 783,68 - Provincia de Corrientes	1.556.000
17	20	4								SERVICIOS ECONOMICOS	1.556.000
17	20	4	11							Tesoro Nacional	1.556.000
17	20	4	11	4						Bienes de Uso	1.556.000
17	20	4	11	4	2					Construcciones	1.556.000

M.H. y F.P.  
16

41

DISTRIBUCIÓN DE LÍMITES DEL GASTO

ASIGNACIÓN DE CRÉDITOS DEL PROGRAMA 22



SUBPR	PROY	FIN	F.F.	INC	PPAL	PAR	SPAR	ECON	MON	DENOMINACIÓN	IMPORTE
17	20	4	11	4	2			22		Gastos de Capital	1.556.000
17	20	4	11	4	2			22	1	Moneda Nacional	1.556.000
17	21									<b>Ruta Nacional N°34 - Río Ledesma - Límite Salta /Jujuy - Calilegua - Yuto - Etapa I: Secciones Varias - Provincia de Jujuy</b>	<b>311.111</b>
17	21	4								SERVICIOS ECONOMICOS	311.111
17	21	4	11							Tesoro Nacional	311.111
17	21	4	11	4						Bienes de Uso	311.111
17	21	4	11	4	2					Construcciones	311.111
17	21	4	11	4	2			22		Gastos de Capital	311.111
17	21	4	11	4	2			22	1	Moneda Nacional	311.111
17	22									<b>Ruta Nacional N°34 - Río Ledesma - Límite Salta /Jujuy - Calilegua - Yuto - Etapa II: Secciones Varias - Provincia de Jujuy</b>	<b>311.111</b>
17	22	4								SERVICIOS ECONOMICOS	311.111
17	22	4	11							Tesoro Nacional	311.111
17	22	4	11	4						Bienes de Uso	311.111
17	22	4	11	4	2					Construcciones	311.111
17	22	4	11	4	2			22		Gastos de Capital	311.111
17	22	4	11	4	2			22	1	Moneda Nacional	311.111
17	23									<b>Ruta Nacional N°9 - El Carmen - San Salvador de Jujuy - Acceso a El Carmen - Los Alisos - Provincia de Jujuy</b>	<b>388.889</b>
17	23	4								SERVICIOS ECONOMICOS	388.889
17	23	4	11							Tesoro Nacional	388.889
17	23	4	11	4						Bienes de Uso	388.889
17	23	4	11	4	2					Construcciones	388.889
17	23	4	11	4	2			22		Gastos de Capital	388.889
17	23	4	11	4	2			22	1	Moneda Nacional	388.889
17	24									<b>Ruta Nacional N°9 - Río León - Humahuaca - Volcán - Humahuaca - Secciones Varias - Etapa I - Provincia de Jujuy</b>	<b>307.407</b>
17	24	4								SERVICIOS ECONOMICOS	307.407
17	24	4	11							Tesoro Nacional	307.407
17	24	4	11	4						Bienes de Uso	307.407
17	24	4	11	4	2					Construcciones	307.407
17	24	4	11	4	2			22		Gastos de Capital	307.407
17	24	4	11	4	2			22	1	Moneda Nacional	307.407

M.H. y F.P.  
16

**DISTRIBUCIÓN DE LÍMITES DEL GASTO**  
**ASIGNACIÓN DE CRÉDITOS DEL PROGRAMA 22**



SUBPR	PROY	FIN	F.F.	INC	PPAL	PAR	SPAR	ECON	MON	DENOMINACIÓN	IMPORTE
17	25									Ruta Nacional N°9 - Río León - Humahuaca - Volcán - Humahuaca - Secciones Varias - Etapa II - Provincia de Jujuy	340.741
17	25	4								SERVICIOS ECONOMICOS	340.741
17	25	4	11							Tesoro Nacional	340.741
17	25	4	11	4						Bienes de Uso	340.741
17	25	4	11	4	2					Construcciones	340.741
17	25	4	11	4	2			22		Gastos de Capital	340.741
17	25	4	11	4	2			22	1	Moneda Nacional	340.741
17	26									Ruta Nacional N°34 - Río Grande - Río Zora - Km.1.197,00 / Km.1.200,30 - Km.1.200,90 / Km.1.204,3 - Km.1.212,9 / Km. 1.216,00 - Km.1216,40 / Km. 1.219,40 - Provincia de Jujuy	218.519
17	26	4								SERVICIOS ECONOMICOS	218.519
17	26	4	11							Tesoro Nacional	218.519
17	26	4	11	4						Bienes de Uso	218.519
17	26	4	11	4	2					Construcciones	218.519
17	26	4	11	4	2			22		Gastos de Capital	218.519
17	26	4	11	4	2			22	1	Moneda Nacional	218.519
17	27									Ruta Nacional N°34 - Río Grande - Río Zora - Km.1.220,65 / Km.1.224,65 - Km.1.231,38 / Km.1.234,4 - Km.1.236,0/Km. 1.240,0 - Provincia de Jujuy	172.593
17	27	4								SERVICIOS ECONOMICOS	172.593
17	27	4	11							Tesoro Nacional	172.593
17	27	4	11	4						Bienes de Uso	172.593
17	27	4	11	4	2					Construcciones	172.593
17	27	4	11	4	2			22		Gastos de Capital	172.593
17	27	4	11	4	2			22	1	Moneda Nacional	172.593
17	28									Ruta Nacional N°259 - Trevelin - Empalme Ruta Provincial N° 17 - Km. 38,11 - Km.42,87	516.667
17	28	4								SERVICIOS ECONOMICOS	516.667
17	28	4	11							Tesoro Nacional	516.667
17	28	4	11	4						Bienes de Uso	516.667
17	28	4	11	4	2					Construcciones	516.667
17	28	4	11	4	2			22		Gastos de Capital	516.667
17	28	4	11	4	2			22	1	Moneda Nacional	516.667

M.H. y F.P.  
16


**DISTRIBUCIÓN DE LÍMITES DEL GASTO**  
**ASIGNACIÓN DE CRÉDITOS DEL PROGRAMA 22**



SUBPR	PROY	FIN	F.F.	INC	PPAL	PAR	SPAR	ECON	MON	DENOMINACIÓN	IMPORTE
17	29									Ruta Nacional N°3 - Trevelin - Puerto Madryn - Construcción Rotonda	4.879.000
17	29	4								SERVICIOS ECONOMICOS	4.879.000
17	29	4	11							Tesoro Nacional	4.879.000
17	29	4	11	4						Bienes de Uso	4.879.000
17	29	4	11	4	2					Construcciones	4.879.000
17	29	4	11	4	2			22		Gastos de Capital	4.879.000
17	29	4	11	4	2			22	1	Moneda Nacional	4.879.000
17	30									Ruta Nacional N° 3 - Tramo: Coronel Dorrego - Límite Coronel Rosales / Bahía Blanca - Sección I: Km. 590,18 - Km. 632,49 y Sección II: Km. 632,49 - Km. 670,59	2.666.667
17	30	4								SERVICIOS ECONOMICOS	2.666.667
17	30	4	11							Tesoro Nacional	2.666.667
17	30	4	11	4						Bienes de Uso	2.666.667
17	30	4	11	4	2					Construcciones	2.666.667
17	30	4	11	4	2			22		Gastos de Capital	2.666.667
17	30	4	11	4	2			22	1	Moneda Nacional	2.666.667
17	31									Ruta Nacional N° 3 y Ruta Nacional N° 228 - Tramo: Tres Arroyos -Sección: Construcción de Variantes	1.288.889
17	31	4								SERVICIOS ECONOMICOS	1.288.889
17	31	4	11							Tesoro Nacional	1.288.889
17	31	4	11	4						Bienes de Uso	1.288.889
17	31	4	11	4	2					Construcciones	1.288.889
17	31	4	11	4	2			22		Gastos de Capital	1.288.889
17	31	4	11	4	2			22	1	Moneda Nacional	1.288.889
17	32									Ruta Nacional N° 174 - Tramo: Rosario - Victoria - Sección: Límite Interprovincial - Empalme Ruta Provincial N° 11	2.222.222
17	32	4								SERVICIOS ECONOMICOS	2.222.222
17	32	4	11							Tesoro Nacional	2.222.222
17	32	4	11	4						Bienes de Uso	2.222.222
17	32	4	11	4	2					Construcciones	2.222.222
17	32	4	11	4	2			22		Gastos de Capital	2.222.222
17	32	4	11	4	2			22	1	Moneda Nacional	2.222.222

M.H. y F.P.  
16


**DISTRIBUCIÓN DE LÍMITES DEL GASTO**  
**ASIGNACIÓN DE CRÉDITOS DEL PROGRAMA 22**



SUBPR	PROY	FIN	F.F.	INC	PPAL	PAR	SPAR	ECON	MON	DENOMINACIÓN	IMPORTE
17	33									Ruta Nacional N° 142 - Tramo: Gustavo André - Empalme Ruta Nacional N° 20 - Sección: Km. 74,00 - Km. 112,50	1.093.400
17	33	4								SERVICIOS ECONOMICOS	1.093.400
17	33	4	11							Tesoro Nacional	1.093.400
17	33	4	11	4						Bienes de Uso	1.093.400
17	33	4	11	4	2					Construcciones	1.093.400
17	33	4	11	4	2			22		Gastos de Capital	1.093.400
17	33	4	11	4	2			22	1	Moneda Nacional	1.093.400
17	34									Ruta Nacional N° 14 - Tramo: Pasaje Dos Hermanas - Empalme Ruta Nacional N° 101 - Sección: Progresiva 1.116,86 - Progresiva 1.127,42	344.444
17	34	4								SERVICIOS ECONOMICOS	344.444
17	34	4	11							Tesoro Nacional	344.444
17	34	4	11	4						Bienes de Uso	344.444
17	34	4	11	4	2					Construcciones	344.444
17	34	4	11	4	2			22		Gastos de Capital	344.444
17	34	4	11	4	2			22	1	Moneda Nacional	344.444
17	35									Ruta Nacional N° 40 - Tramo: La Dársena - Payogastilla - Sección: Km. 4.382,86 - Km. 4.393,65	333.333
17	35	4								SERVICIOS ECONOMICOS	333.333
17	35	4	11							Tesoro Nacional	333.333
17	35	4	11	4						Bienes de Uso	333.333
17	35	4	11	4	2					Construcciones	333.333
17	35	4	11	4	2			22		Gastos de Capital	333.333
17	35	4	11	4	2			22	1	Moneda Nacional	333.333
17	36									Ruta Nacional N° 40 - Tramo: Tramo: La Dársena - Payogastilla - Sección: Km. 4.370,70 - Km. 4.382,86	333.333
17	36	4								SERVICIOS ECONOMICOS	333.333
17	36	4	11							Tesoro Nacional	333.333
17	36	4	11	4						Bienes de Uso	333.333
17	36	4	11	4	2					Construcciones	333.333
17	36	4	11	4	2			22		Gastos de Capital	333.333
17	36	4	11	4	2			22	1	Moneda Nacional	333.333
17	37									Ruta Nacional N° 11 - Tramo: San Lorenzo - Maciel - Sección: Km. 338,900 - Km. 340,400	602.867

M.H. y F.P.  
16

**DISTRIBUCIÓN DE LÍMITES DEL GASTO**  
**ASIGNACIÓN DE CRÉDITOS DEL PROGRAMA 22**




SUBPR	PROY	FIN	F.F.	INC	PPAL	PAR	SPAR	ECON	MON	DENOMINACIÓN	IMPORTE
17	37	4								SERVICIOS ECONOMICOS	602.867
17	37	4	11							Tesoro Nacional	602.867
17	37	4	11	4						<b>Bienes de Uso</b>	<b>602.867</b>
17	37	4	11	4	2					Construcciones	602.867
17	37	4	11	4	2			22		Gastos de Capital	602.867
17	37	4	11	4	2			22	1	Moneda Nacional	602.867
17	38									<b>Ruta Nacional N° 64 - Tramo: Bañado de Ovanta - Limite con Tucumán - Sección: Paso Externo por Bañado de Ovanta</b>	<b>1.667.000</b>
17	38	4								SERVICIOS ECONOMICOS	1.667.000
17	38	4	11							Tesoro Nacional	1.667.000
17	38	4	11	4						<b>Bienes de Uso</b>	<b>1.667.000</b>
17	38	4	11	4	2					Construcciones	1.667.000
17	38	4	11	4	2			22		Gastos de Capital	1.667.000
17	38	4	11	4	2			22	1	Moneda Nacional	1.667.000
17	39									<b>Ruta Nacional N° 141 - Tramo: Limite con La Rioja - Empalme Ruta Provincial N° 510 - Sección: Km. 81,96 - Km. 108</b>	<b>1.556.000</b>
17	39	4								SERVICIOS ECONOMICOS	1.556.000
17	39	4	11							Tesoro Nacional	1.556.000
17	39	4	11	4						<b>Bienes de Uso</b>	<b>1.556.000</b>
17	39	4	11	4	2					Construcciones	1.556.000
17	39	4	11	4	2			22		Gastos de Capital	1.556.000
17	39	4	11	4	2			22	1	Moneda Nacional	1.556.000
17	40									<b>Ruta Nacional N° 22 - Tramo: Empalme Ruta Provincial N° 2 - Limite con Chaco - Sección: Km. 768,7 - Km. 813</b>	<b>482.924</b>
17	40	4								SERVICIOS ECONOMICOS	482.924
17	40	4	11							Tesoro Nacional	482.924
17	40	4	11	4						<b>Bienes de Uso</b>	<b>482.924</b>
17	40	4	11	4	2					Construcciones	482.924
17	40	4	11	4	2			22		Gastos de Capital	482.924
17	40	4	11	4	2			22	1	Moneda Nacional	482.924
17	41									<b>Ruta Nacional N° 3 - Tramo: Empalme Ruta Provincial N° 37 - Empalme Ruta Provincial N° 39 - Sección: Km. 1.819 - Km. 1.822</b>	<b>845.000</b>
17	41	4								SERVICIOS ECONOMICOS	845.000

M.H. y F.P.  
16

*[Handwritten signature]*

**DISTRIBUCIÓN DE LÍMITES DEL GASTO  
ASIGNACIÓN DE CRÉDITOS DEL PROGRAMA 22**




SUBPR	PROY	FIN	F.F.	INC	PPAL	PAR	SPAR	ECON	MON	DENOMINACIÓN	IMPORTE
17	41	4	11							Tesoro Nacional	845.000
17	41	4	11	4						<b>Bienes de Uso</b>	<b>845.000</b>
17	41	4	11	4	2					Construcciones	845.000
17	41	4	11	4	2			22		Gastos de Capital	845.000
17	41	4	11	4	2			22	1	Moneda Nacional	845.000
17	42									<b>Remodelación de campamento Zapala. Provincia del Neuquén</b>	<b>140.878</b>
17	42	4								SERVICIOS ECONOMICOS	140.878
17	42	4	11							Tesoro Nacional	140.878
17	42	4	11	4						<b>Bienes de Uso</b>	<b>140.878</b>
17	42	4	11	4	2					Construcciones	140.878
17	42	4	11	4	2			22		Gastos de Capital	140.878
17	42	4	11	4	2			22	1	Moneda Nacional	140.878
17	43									<b>Ruta Nacional N° 40 - Tramo: Campamento Chos Malal</b>	<b>140.878</b>
17	43	4								SERVICIOS ECONOMICOS	140.878
17	43	4	11							Tesoro Nacional	140.878
17	43	4	11	4						<b>Bienes de Uso</b>	<b>140.878</b>
17	43	4	11	4	2					Construcciones	140.878
17	43	4	11	4	2			22		Gastos de Capital	140.878
17	43	4	11	4	2			22	1	Moneda Nacional	140.878
17	44									<b>Ruta Nacional N° 237 - Tramo: Piedra del Águila - Puente Sobre Río Collón Cura - Sección: Km. 1.505 - Km. 1.517</b>	<b>1.667.000</b>
17	44	4								SERVICIOS ECONOMICOS	1.667.000
17	44	4	11							Tesoro Nacional	1.667.000
17	44	4	11	4						<b>Bienes de Uso</b>	<b>1.667.000</b>
17	44	4	11	4	2					Construcciones	1.667.000
17	44	4	11	4	2			22		Gastos de Capital	1.667.000
17	44	4	11	4	2			22	1	Moneda Nacional	1.667.000
17	45									<b>Ruta Nacional N° 158 - Tramo: San Francisco - Las Varillas - Sección: Km. 34 - Km. 76</b>	<b>1.926.000</b>
17	45	4								SERVICIOS ECONOMICOS	1.926.000
17	45	4	11							Tesoro Nacional	1.926.000
17	45	4	11	4						<b>Bienes de Uso</b>	<b>1.926.000</b>
17	45	4	11	4	2					Construcciones	1.926.000
17	45	4	11	4	2			22		Gastos de Capital	1.926.000

M.H. y F.P.  
16

4



**DISTRIBUCIÓN DE LÍMITES DEL GASTO  
ASIGNACIÓN DE CRÉDITOS DEL PROGRAMA 22**




SUBPR	PROY	FIN	F.F.	INC	PPAL	PAR	SPAR	ECON	MON	DENOMINACIÓN	IMPORTE
17	45	4	11	4	2			22	1	Moneda Nacional	1.926.000
17	46									Ruta Nacional N° 9 - Tramo: Ballesteros - Villa María - Empalme Ruta Nacional N° 158 - Sección: Enlace Ruta Nacional N° 9 Y Ruta Nacional N° 158	431.822
17	46	4								SERVICIOS ECONOMICOS	431.822
17	46	4	11							Tesoro Nacional	431.822
17	46	4	11	4						Bienes de Uso	431.822
17	46	4	11	4	2					Construcciones	431.822
17	46	4	11	4	2			22		Gastos de Capital	431.822
17	46	4	11	4	2			22	1	Moneda Nacional	431.822
17	47									Ruta Nacional N° 66; Tramo: Empalme Ruta Nacional N° 9 - Empalme Ruta Nacional N° 34 (El Cuarteadero); Sección: Palpala - Río Perico	833.333
17	47	4								SERVICIOS ECONOMICOS	833.333
17	47	4	11							Tesoro Nacional	833.333
17	47	4	11	4						Bienes de Uso	833.333
17	47	4	11	4	2					Construcciones	833.333
17	47	4	11	4	2			22		Gastos de Capital	833.333
17	47	4	11	4	2			22	1	Moneda Nacional	833.333
17	48									Ruta Nacional N° 1V66; Tramo: Empalme Ruta Nacional N° 66 - Empalme Ruta Nacional N° 34; Sección: Empalme Ruta Nacional N° 66 - Empalme Ruta Nacional N° 34	833.333
17	48	4								SERVICIOS ECONOMICOS	833.333
17	48	4	11							Tesoro Nacional	833.333
17	48	4	11	4						Bienes de Uso	833.333
17	48	4	11	4	2					Construcciones	833.333
17	48	4	11	4	2			22		Gastos de Capital	833.333
17	48	4	11	4	2			22	1	Moneda Nacional	833.333
17	49									Ruta Nacional N° 142; Tramo: Gustavo Andre - Límite Mendoza / San Juan; Sección: Sección I: km. 35 - km. 74	1.166.667
17	49	4								SERVICIOS ECONOMICOS	1.166.667
17	49	4	11							Tesoro Nacional	1.166.667
17	49	4	11	4						Bienes de Uso	1.166.667
17	49	4	11	4	2					Construcciones	1.166.667
17	49	4	11	4	2			22		Gastos de Capital	1.166.667

M.H. y F.P.  
16

21

**DISTRIBUCIÓN DE LÍMITES DEL GASTO**  
**ASIGNACIÓN DE CRÉDITOS DEL PROGRAMA 22**



SUBPR	PROY	FIN	F.F.	INC	PPAL	PAR	SPAR	ECON	MON	DENOMINACIÓN	IMPORTE
17	49	4	11	4	2				22	1 Moneda Nacional	1.166.667
17	50									Ruta Nacional N° 142; Tramo: Gustavo Andre - Límite Mendoza / San Juan; Sección: Sección II: km. 74 - km. 112	1.093.400
17	50	4								SERVICIOS ECONOMICOS	1.093.400
17	50	4	11							Tesoro Nacional	1.093.400
17	50	4	11	4						Bienes de Uso	1.093.400
17	50	4	11	4	2					Construcciones	1.093.400
17	50	4	11	4	2			22		Gastos de Capital	1.093.400
17	50	4	11	4	2			22	1	Moneda Nacional	1.093.400
17	51									Ruta Nacional N° 7; Tramo: San Martin - Mendoza; Sección: km. 1007,13 - km. 1015,57	1.000.000
17	51	4								SERVICIOS ECONOMICOS	1.000.000
17	51	4	11							Tesoro Nacional	1.000.000
17	51	4	11	4						Bienes de Uso	1.000.000
17	51	4	11	4	2					Construcciones	1.000.000
17	51	4	11	4	2			22		Gastos de Capital	1.000.000
17	51	4	11	4	2			22	1	Moneda Nacional	1.000.000
17	52									Ruta Nacional N° 7; Tramo: San Martin - Mendoza; Sección: km. 998,68 - km. 1007,13	857.143
17	52	4								SERVICIOS ECONOMICOS	857.143
17	52	4	11							Tesoro Nacional	857.143
17	52	4	11	4						Bienes de Uso	857.143
17	52	4	11	4	2					Construcciones	857.143
17	52	4	11	4	2			22		Gastos de Capital	857.143
17	52	4	11	4	2			22	1	Moneda Nacional	857.143
17	53									Ruta Nacional N° 7; Tramo: San Martin - Mendoza; Sección: km. 1015,57 - 1036,43	544.444
17	53	4								SERVICIOS ECONOMICOS	544.444
17	53	4	11							Tesoro Nacional	544.444
17	53	4	11	4						Bienes de Uso	544.444
17	53	4	11	4	2					Construcciones	544.444
17	53	4	11	4	2			22		Gastos de Capital	544.444
17	53	4	11	4	2			22	1	Moneda Nacional	544.444

M.H. y F.P.  
16

DISTRIBUCIÓN DE LÍMITES DEL GASTO

ASIGNACIÓN DE CRÉDITOS DEL PROGRAMA 22



S U B P R	P R O Y	F I N	F. F.	I N C	P P A L	P A R	SPAR	E C O N	M O N	DENOMINACIÓN	IMPORTE
17	54									Ruta Nacional N° 3; Tramo: Tolhuin - Kosovo; Sección: km. 2949,94 - km. 2974,47	185.185
17	54	4								SERVICIOS ECONOMICOS	185.185
17	54	4	11							Tesoro Nacional	185.185
17	54	4	11	4						Bienes de Uso	185.185
17	54	4	11	4	2					Construcciones	185.185
17	54	4	11	4	2			22		Gastos de Capital	185.185
17	54	4	11	4	2			22	1	Moneda Nacional	185.185
<b>TOTAL</b>											<b>14.712.195.329</b>

M.H. y F.P.  
16

4



DETALLE DE TRANSFERENCIAS (PARTIDAS INDICATIVAS)

ASIGNACIÓN DE CRÉDITOS DEL PROGRAMA 22

SUBPR	PROY	ACTOBR	FIN	FUN	F.F.	INC	PPAL	PAR	SPAR	UGEO	DENOMINACION	IMPORTE
0	0	2									Asistencia Financiera para Obras	8.151.800
0	0	2	4								SERVICIOS ECONOMICOS	8.151.800
0	0	2	4	3							Transporte	8.151.800
0	0	2	4	3	11						Tesoro Nacional	8.151.800
0	0	2	4	3	11	5					<b>Transferencias</b>	<b>8.151.800</b>
0	0	2	4	3	11	5	2				Transf. al Sector Privado para Financiar Gastos Capital	1.151.800
0	0	2	4	3	11	5	2	4			Transf. a Otras Inst. Cult. y Sociales sin Fines de Lucro	1.151.800
0	0	2	4	3	11	5	2	4	9999		Sin discriminar	1.151.800
0	0	2	4	3	11	5	2	4	9999	78	Provincia de Santa Cruz	1.151.800
0	0	2	4	3	11	5	8				Transf. a Inst. Prov. y Mun. para Financ. Gastos de Capital	7.000.000
0	0	2	4	3	11	5	8	3			Transferencias a Empresas Púb. no Financieras Provinciales	7.000.000
0	0	2	4	3	11	5	8	3	9999		Sin discriminar	7.000.000
0	0	2	4	3	11	5	8	3	9999	6	Provincia de Buenos Aires	7.000.000
3											<b>Obras por Convenio con Provincias</b>	<b>2.923.108.646</b>
3	0	1									<b>Asistencia Financiera para Obras en Provincias y Municipios</b>	<b>2.906.734.031</b>
3	0	1	4								SERVICIOS ECONOMICOS	2.906.734.031
3	0	1	4	3							Transporte	2.906.734.031
3	0	1	4	3	11						Tesoro Nacional	2.906.734.031
3	0	1	4	3	11	5					<b>Transferencias</b>	<b>2.906.734.031</b>
3	0	1	4	3	11	5	6				Transferencias a Universidades Nacionales	3.000.000
3	0	1	4	3	11	5	6	2			Transferencias a Univ. Nac. p/financiar Gastos de Capital	3.000.000
3	0	1	4	3	11	5	6	2	810		Universidad Nacional de Cordoba	3.000.000
3	0	1	4	3	11	5	6	2	810	14	Provincia de Córdoba	3.000.000
3	0	1	4	3	11	5	8				Transf. a Inst. Prov. y Mun. para Financ. Gastos de Capital	2.903.734.031
3	0	1	4	3	11	5	8	1			Transferencias a Gobiernos Provinciales	1.863.794.092
3	0	1	4	3	11	5	8	1	3001		Administración central provincial	1.863.794.092
3	0	1	4	3	11	5	8	1	3001	6	Provincia de Buenos Aires	40.835.874
3	0	1	4	3	11	5	8	1	3001	10	Provincia de Catamarca	1.912.322
3	0	1	4	3	11	5	8	1	3001	14	Provincia de Córdoba	83.986.099
3	0	1	4	3	11	5	8	1	3001	18	Provincia de Corrientes	21.611.543
3	0	1	4	3	11	5	8	1	3001	22	Provincia del Chaco	187.512.039

M.H. y F.P.  
16

4

DETALLE DE TRANSFERENCIAS (PARTIDAS INDICATIVAS)

ASIGNACIÓN DE CRÉDITOS DEL PROGRAMA 22



SUBPR	PROY	ACTOBR	FIN	FUN	F.F.	INC	PPAL	PAR	SPAR	UGEO	DENOMINACIÓN	IMPORTE
3	0	1	4	3	11	5	8	1	3001	26	Provincia del Chubut	63.367.722
3	0	1	4	3	11	5	8	1	3001	30	Provincia de Entre Ríos	350.841.726
3	0	1	4	3	11	5	8	1	3001	34	Provincia de Formosa	208.711.100
3	0	1	4	3	11	5	8	1	3001	38	Provincia de Jujuy	41.725.039
3	0	1	4	3	11	5	8	1	3001	42	Provincia de La Pampa	20.740.556
3	0	1	4	3	11	5	8	1	3001	46	Provincia de La Rioja	725.241
3	0	1	4	3	11	5	8	1	3001	50	Provincia de Mendoza	14.746.124
3	0	1	4	3	11	5	8	1	3001	54	Provincia de Misiones	39.352.973
3	0	1	4	3	11	5	8	1	3001	58	Provincia del Neuquén	119.173.382
3	0	1	4	3	11	5	8	1	3001	62	Provincia de Río Negro	47.544.465
3	0	1	4	3	11	5	8	1	3001	66	Provincia de Salta	577.358
3	0	1	4	3	11	5	8	1	3001	70	Provincia de San Juan	37.665.482
3	0	1	4	3	11	5	8	1	3001	78	Provincia de Santa Cruz	451.176.643
3	0	1	4	3	11	5	8	1	3001	82	Provincia de Santa Fe	3.583.694
3	0	1	4	3	11	5	8	1	3001	86	Provincia de Santiago del Estero	69.342.778
3	0	1	4	3	11	5	8	1	3001	90	Provincia de Tucumán	6.743.175
3	0	1	4	3	11	5	8	1	3001	94	Provincia de Tierra del Fuego, Antártida e Islas del Atlántico Sur	49.800.980
3	0	1	4	3	11	5	8	1	3001	96	Interprovincial	44.444
3	0	1	4	3	11	5	8	1	3001	97	Nacional	2.073.333
3	0	1	4	3	11	5	8	6			Transferencias a Gobiernos Municipales	1.039.939.939
3	0	1	4	3	11	5	8	6	9999		Sin discriminar	1.039.939.939
3	0	1	4	3	11	5	8	6	9999	6	Provincia de Buenos Aires	830.714.605
3	0	1	4	3	11	5	8	6	9999	10	Provincia de Catamarca	191.195
3	0	1	4	3	11	5	8	6	9999	14	Provincia de Córdoba	83.986.100
3	0	1	4	3	11	5	8	6	9999	18	Provincia de Corrientes	10.806.033
3	0	1	4	3	11	5	8	6	9999	30	Provincia de Entre Ríos	26.988.226
3	0	1	4	3	11	5	8	6	9999	46	Provincia de La Rioja	24.170
3	0	1	4	3	11	5	8	6	9999	50	Provincia de Mendoza	14.746.124
3	0	1	4	3	11	5	8	6	9999	54	Provincia de Misiones	1.311.534
3	0	1	4	3	11	5	8	6	9999	62	Provincia de Río Negro	9.507.058
3	0	1	4	3	11	5	8	6	9999	66	Provincia de Salta	577.358
3	0	1	4	3	11	5	8	6	9999	74	Provincia de San Luis	200.000
3	0	1	4	3	11	5	8	6	9999	82	Provincia de Santa Fe	35.843.868
3	0	1	4	3	11	5	8	6	9999	86	Provincia de Santiago del Estero	11.557.317
3	0	1	4	3	11	5	8	6	9999	90	Provincia de Tucumán	13.486.351
3	0	77									<b>Asistencia Financiera para Obras Cuenca Matanza-Riachuelo</b>	<b>16.374.615</b>
3	0	77	4								SERVICIOS ECONOMICOS	16.374.615
3	0	77	4	3							Transporte	16.374.615
3	0	77	4	3	11						Tesoro Nacional	16.374.615
3	0	77	4	3	11	5					<b>Transferencias</b>	<b>16.374.615</b>
3	0	77	4	3	11	5	8				Transf. a Inst. Prov. y Mun. para Financ. Gastos de Capital	16.374.615
3	0	77	4	3	11	5	8	1			Transferencias a Gobiernos Provinciales	3.387.939
3	0	77	4	3	11	5	8	1	3001		Administración central provincial	3.387.939
3	0	77	4	3	11	5	8	1	3001	6	Provincia de Buenos Aires	3.387.939
3	0	77	4	3	11	5	8	6			Transferencias a Gobiernos Municipales	12.986.676
3	0	77	4	3	11	5	8	6	9999		Sin discriminar	12.986.676
3	0	77	4	3	11	5	8	6	9999	6	Provincia de Buenos Aires	12.986.676

M.H. y F.P.  
16

4

DETALLE DE TRANSFERENCIAS (PARTIDAS INDICATIVAS)

ASIGNACIÓN DE CRÉDITOS DEL PROGRAMA 22



SUBPR	PROY	ACTOBR	FIN	FUN	F.F.	INC	PPAL	PAR	SPAR	UGEO	DENOMINACIÓN	IMPORTE
-------	------	--------	-----	-----	------	-----	------	-----	------	------	--------------	---------

TOTAL

2.931.260.446

M.H. y F.P.
16

11




### LISTADO DE ACTIVIDADES ESPECÍFICAS Y PROYECTOS

CÓDIGO	DENOMINACIÓN	UNIDAD EJECUTORA	CRÉDITO	RECURSOS HUMANOS	
				CARGOS	HS. DE CÁTEDRA
<b>Actividades:</b>					
01	Estudios, Proyectos y Supervisión de Obras	Subgerencia de Obras y Concesiones	58.750.754	0	0
02	Asistencia Financiera para Obras	Subgerencia de Obras y Concesiones	8.151.800	0	0
<b>Subprograma:</b>					
2	Pasos Fronterizos y Corredores de Integración (Préstamo BID N° 1294)				
<b>Proyectos:</b>					
03	Ruta Nacional N° 40 - Río Mayo - Límite con Santa Cruz	Subgerencia de Obras y Concesiones	23.722.000	0	0
06	Ruta Nacional N° 16 - Límite con Chaco - El Caburé - Sección II	Subgerencia de Obras y Concesiones	1.000	0	0
18	Ruta Complementaria I - Empalme Ruta Nacional N° 3 - Límite con Chile	Subgerencia de Obras y Concesiones	25.712.160	0	0
23	Ruta Nacional N° 16 - Límite con Chaco - El Caburé Sección II - Los Pirpintos - El Caburé	Subgerencia de Obras y Concesiones	240.000	0	0
34	Ruta Nacional N° 158 - Villa María - General Daheza - Progresiva 156	Subgerencia de Obras y Concesiones	1.000	0	0
35	Ruta Nacional N° 158 - Villa María - Río Cuarto - Chucul - Río Cuarto	Subgerencia de Obras y Concesiones	285.000	0	0
41	Ruta Nacional N° 34 - Mosconi - Tartagal (Avenida Urbana)	Subgerencia de Obras y Concesiones	166.667	0	0
46	Ruta Nacional N° 7 Potrerillos - Límite con Chile	Subgerencia de Obras y Concesiones	555.556	0	0
48	Ruta Nacional N° 150 - Km. 370 - Límite con Chile	Subgerencia de Obras y Concesiones	505.511	0	0

M.H. y F.P.

16

41



**LISTADO DE ACTIVIDADES ESPECÍFICAS Y PROYECTOS**

CÓDIGO	DENOMINACIÓN	UNIDAD EJECUTORA	CRÉDITO	RECURSOS HUMANOS	
				CARGOS	HS. DE CÁTEDRA
50	Ruta Nacional N° 51 - Muñano - San Antonio de los Cobres	Subgerencia de Obras y Concesiones	24.067.304	0	0
52	Ruta Nacional N° 40 - Malargüe - Límite con Neuquén Sección I - Km. 350 - Km. 370 - Km. 389 - Km. 395	Subgerencia de Obras y Concesiones	7.068.000	0	0
53	Ruta Nacional N° 14 Gualeguaychú - Paso de los Libres	Subgerencia de Obras y Concesiones	28.609.333	0	0
54	Ruta Nacional N° 9 - Circunvalación Acceso Los Alisos - Provincia de Jujuy	Subgerencia de Obras y Concesiones	277.778	0	0
<b>SUBTOTAL SUBPROGRAMA 2:</b>			<b>111.211.309</b>	<b>0</b>	<b>0</b>

**Subprograma:**


3 Obras por Convenio con Provincias

**Actividades:**

01	Asistencia Financiera para Obras en Provincias y Municipios	Subgerencia de Obras y Concesiones	2.906.734.031	0	0
77	Asistencia Financiera para Obras Cuenca Matanza-Riachuelo	Subgerencia de Obras y Concesiones	16.374.615	0	0


**Proyectos:**

01	Obras Menores con Provincias y Municipios	Subgerencia de Obras y Concesiones	16.501.000	0	0
02	Ruta Nacional N° 76 - Vinchina - Alto Jague	Subgerencia de Obras y Concesiones	1.462.222	0	0
07	Conexión Vial La Rioja - Chilecito Sección II	Subgerencia de Obras y Concesiones	207.000	0	0
11	Ruta Provincial N°19 - Repavimentación Wanda - Deseado	Subgerencia de Obras y Concesiones	1.000	0	0



41





**LISTADO DE ACTIVIDADES ESPECÍFICAS Y PROYECTOS**

CÓDIGO	DENOMINACIÓN	UNIDAD EJECUTORA	CRÉDITO	RECURSOS HUMANOS	
				CARGOS	HS. DE CÁTEDRA
12	Ruta Nacional N° 76 - Vinchina - Pircas Negras - Alto Jagué - Punta del Agua	Subgerencia de Obras y Concesiones	1.315.000	0	0
19	Ruta Nacional N° 3 - Planta LU 12 - Calle Italia - Autovía - Aeropuerto	Subgerencia de Obras y Concesiones	1.000	0	0
23	Ruta Nacional N° 9 - Tramo III Acceso al Parque Industrial	Subgerencia de Obras y Concesiones	639.000	0	0
25	Ruta N° 95 - Empalme Ruta Provincial N° 286 - Limite con Chaco Sección I Km. 862,31 - 912,02 - Santa Fe	Subgerencia de Obras y Concesiones	873.000	0	0
26	Ruta Nacional N° 95 - Empalme Ruta Provincial N° 286 - Limite con Chaco Sección II Km. 912,02 - 941,20 - Santa Fe	Subgerencia de Obras y Concesiones	235.000	0	0
27	Ruta Nacional N°A008 - Losa sobre Ex-Vías FCGBM - Empalme Avenida Belgrano - Santa Fe	Subgerencia de Obras y Concesiones	16.173.190	0	0
86	Ruta Nacional N° 23 - Valcheta - Pilcaniyeu	Subgerencia de Obras y Concesiones	310.110.116	0	0
87	Ruta Nacional N° 242 - Aduana - Limite con Chile	Subgerencia de Obras y Concesiones	2.344.000	0	0
88	Rutas Nacionales N°3-281 Caleta Olivia-Gran Bajo San Julián-Pto. Deseado-Emp.Ruta Nacional N°3	Subgerencia de Obras y Concesiones	7.525.000	0	0
89	Ruta Nacional N° 149 - Las Flores - Iglesias	Subgerencia de Obras y Concesiones	1.000	0	0
<b>SUBTOTAL SUBPROGRAMA 3:</b>			<b>3.280.496.174</b>	<b>0</b>	<b>0</b>


M.H. y F.P.  
16

11

Subprograma:

4 Obras de Mejoramiento y Reposición de Rutas

Proyectos:



**LISTADO DE ACTIVIDADES ESPECÍFICAS Y PROYECTOS**

CÓDIGO	DENOMINACIÓN	UNIDAD EJECUTORA	CRÉDITO	RECURSOS HUMANOS	
				CARGOS	HS. DE CÁTEDRA
01	Rutas Varias - Rehabilitaciones Menores - Nacional	Subgerencia de Obras y Concesiones	58.469.000	0	0
05	Ruta Nacional N° 40 - San Roque - Huaco (Obras Faltantes)	Subgerencia de Obras y Concesiones	2.666.000	0	0
23	Ruta Nacional N° 234 San Martín de los Andes - Empalme Ruta Nacional N° 231	Subgerencia de Obras y Concesiones	48.000	0	0
25	Ruta Nacional N° 3 - La Matanza	Subgerencia de Obras y Concesiones	429.000	0	0
29	Ruta Nacional N° 3 - Comodoro Rivadavia - Rada Tilly - Km. 1886	Subgerencia de Obras y Concesiones	472.000	0	0
30	Ruta Nacional N° 3 - Acceso a Rada Tilly - Caleta Olivia - Sección I	Subgerencia de Obras y Concesiones	124.752.960	0	0
31	Ruta Nacional N° 3 - Acceso a Rada Tilly - Caleta Olivia - Sección II	Subgerencia de Obras y Concesiones	135.436.608	0	0
39	Ruta Nacional N° 38 - Río Marapa - Principio de Autopista Sección III	Subgerencia de Obras y Concesiones	1.000	0	0
41	Ruta Nacional N° 158 - Variante Paso por Villa María	Subgerencia de Obras y Concesiones	114.075.012	0	0
42	Ruta Nacional N° 40 Sur - Límite con Chubut - Perito Moreno	Subgerencia de Obras y Concesiones	382.000	0	0
45	Ruta Nacional N° 7 - San Martín - Mendoza - Acceso Este a Ciudad de Mendoza	Subgerencia de Obras y Concesiones	21.000	0	0
46	Ruta Nacional N° 9 - Villa María - Pilar - Autopista Rosario - Córdoba	Subgerencia de Obras y Concesiones	2.441.000	0	0

M.H. y F.P.  
16

41



**LISTADO DE ACTIVIDADES ESPECÍFICAS Y PROYECTOS**

CÓDIGO	DENOMINACIÓN	UNIDAD EJECUTORA	CRÉDITO	RECURSOS HUMANOS	
				CARGOS	HS. DE CÁTEDRA
47	Ruta Provincial N° 6 - Campana - La Plata - Secciones I - II - III - IV - V	Subgerencia de Obras y Concesiones	319.000	0	0
50	Ruta Nacional N° 234 - San Martín de los Andes - Empalme Ruta N° 231 - Sección III	Subgerencia de Obras y Concesiones	1.000	0	0
51	Ruta Nacional N° 3 - Variante Caleta Olivia	Subgerencia de Obras y Concesiones	69.944.667	0	0
58	Ruta Nacional N° 12 - La Paz - Esquina (Obra Faltante en Puentes)	Subgerencia de Obras y Concesiones	1.000	0	0
62	Ruta Provincial S/N° - Acceso a Ranchos desde Ruta Provincial N° 29	Subgerencia de Obras y Concesiones	5.000	0	0
64	Ruta Nacional N°81 Las Lomitas-Empalme Ruta Nacional N°34 Sección V Coronel Juan Sola - Los Blancos	Subgerencia de Obras y Concesiones	4.114.000	0	0
70	Ruta Nacional S/N° - Ruta Parque Nacional Los Glaciares - Accesos	Subgerencia de Obras y Concesiones	1.000	0	0
72	Ruta Nacional N° 40 - Tramo Tres Lagos - Empalme Ruta Provincial N° 11 Sección I - Tres Lagos	Subgerencia de Obras y Concesiones	1.846.000	0	0
74	Ruta Nacional N° 40 - Empalme Ruta Provincial N° 11 - El Cerrito - Sección I - El Cerrito Km. 34	Subgerencia de Obras y Concesiones	1.000	0	0
81	Ruta Nacional N° 7 - Variante Laguna La Picasa - Km. 380 - Km. 390,5	Subgerencia de Obras y Concesiones	158.000	0	0
82	Autopista Rosario - Córdoba	Subgerencia de Obras y Concesiones	2.997.000	0	0
84	Ruta Nacional N° 95 - Empalme Ruta Nacional N° 81 - Límite con Chaco	Subgerencia de Obras y Concesiones	1.000	0	0

M.H. y F.P.  
16




**LISTADO DE ACTIVIDADES ESPECÍFICAS  
Y PROYECTOS**

CÓDIGO	DENOMINACIÓN	UNIDAD EJECUTORA	CRÉDITO	RECURSOS HUMANOS	
				CARGOS	HS. DE CÁTEDRA
85	Ruta Nacional N° 89 - Suncho Corral - Empalme Ruta Nacional N° 34	Subgerencia de Obras y Concesiones	1.000	0	0
86	Ruta Nacional N° 98 - Límite Santa Fe - Bandera - Km. 180,79 - Km. 226,87	Subgerencia de Obras y Concesiones	1.000	0	0
87	Ruta Nacional N° 40 Sur - Malargüe - Límite con Neuquén - Barrancas Sección II	Subgerencia de Obras y Concesiones	83.692.333	0	0
88	Ruta Nacional N° 40 Sur - Malargüe - Límite con Neuquén - Barrancas Sección III	Subgerencia de Obras y Concesiones	98.833.333	0	0
89	Ruta Nacional N° 288 - Piedrabuena - Tres Lagos	Subgerencia de Obras y Concesiones	191.995.272	0	0
90	Ruta Nacional N° 3 - Acceso Sur a Caleta Olivia	Subgerencia de Obras y Concesiones	88.889	0	0
93	Ruta Nacional N° 40 - Perito Moreno - Bajo Caracoles - Sección III: km. 89 - Bajo Caracoles	Subgerencia de Obras y Concesiones	1.000	0	0
94	Ruta Nacional N° 3 - Gran Bajo San Julián - Río Gallegos	Subgerencia de Obras y Concesiones	16.000	0	0
95	Ruta Nacional N° 40 Sur - Perito Moreno - Bajo Caracoles	Subgerencia de Obras y Concesiones	482.000	0	0
96	Ruta Nacional N° 40 Sur - Bajo Caracoles - Tres Lagos	Subgerencia de Obras y Concesiones	140.211.000	0	0
97	Ruta Provincial N° 12 - Empalme Ruta Provincial N° 25 - Pico Truncado - Provincia de Santa Cruz	Subgerencia de Obras y Concesiones	5.744.000	0	0
98	Ruta Nacional N° 40 - 28 de Noviembre - Rospentek - Puente de Acceso a Rospentek y Pavimentación en Av. 28 de Noviembre	Subgerencia de Obras y Concesiones	17.982.000	0	0


M.H. y F.P.

16



**LISTADO DE ACTIVIDADES ESPECÍFICAS Y PROYECTOS**

CÓDIGO	DENOMINACIÓN	UNIDAD EJECUTORA	CRÉDITO	RECURSOS HUMANOS	
				CARGOS	HS. DE CÁTEDRA
99	Ruta Nacional N° 40 Sur -Tres Lagos - Empalme Ruta Provincial N° 11 - Sección II: km. 50 - Km. 86	Subgerencia de Obras y Concesiones	1.000	0	0
<b>SUBTOTAL SUBPROGRAMA 4:</b>			<b>1.057.631.074</b>	<b>0</b>	<b>0</b>
<b>Subprograma:</b>					
5	Obras por Concesión sin Peaje (COT)				
<b>Proyectos:</b>					
01	Ruta Nacional N° 11 - Arroyo 11 Corredor 28 Resistencia - Límite con Paraguay - Empalme Ruta N° 11 - Puerto Pilcomayo	Subgerencia de Obras y Concesiones	4.584.571	0	0
02	Ruta Nacional N° 33 - Corredor 31 - Bahía Blanca - Empalme Ruta Nacional N° 5	Subgerencia de Obras y Concesiones	1.000	0	0
<b>SUBTOTAL SUBPROGRAMA 5:</b>			<b>4.585.571</b>	<b>0</b>	<b>0</b>
<b>Subprograma:</b>					
6	Obras Mejoramiento y Reconstrucción en Puentes				
<b>Proyectos:</b>					
03	Ruta Nacional N° 12 - Esquina - Goya - Puente sobre 1° Aliviador Río Corrientes	Subgerencia de Obras y Concesiones	10.288.941	0	0
04	Ruta Nacional N° 12 - Goya - San Roque (Puente obre Río Batelito) - Progresiva 735,68	Subgerencia de Obras y Concesiones	10.051.875	0	0
05	Puente sobre Río Miriñay - Corrientes	Subgerencia de Obras y Concesiones	300.000	0	0
12	Ruta Nacional N° 11 - Puente sobre Río San Lorenzo	Subgerencia de Obras y Concesiones	18.889	0	0




41




**LISTADO DE ACTIVIDADES ESPECÍFICAS  
Y PROYECTOS**

CÓDIGO	DENOMINACIÓN	UNIDAD EJECUTORA	CRÉDITO	RECURSOS HUMANOS	
				CARGOS	HS. DE CÁTEDRA
13	Ruta Nacional N°11 - Rosario - Santa Fe - Puente sobre Canal Serodino	Subgerencia de Obras y Concesiones	1.000	0	0
14	Ruta Nacional N° 11 - Rosario - Santa Fe - Puente sobre Río Colastiné - Progresiva 413,87	Subgerencia de Obras y Concesiones	1.000	0	0
15	Ruta Nacional N° 11 - Rosario - Santa Fe (Puente sobre Arroyo 3° Coronda) - Progresiva 415,52	Subgerencia de Obras y Concesiones	1.022.143	0	0
16	Ruta Nacional N° 11 - Rosario - Santa Fe (Puente sobre Arroyo 2° Coronda) - Progresiva 416,67	Subgerencia de Obras y Concesiones	2.000	0	0
17	Ruta Nacional N° 11 - Rosario - Santa Fe (Puente sobre Arroyo 1° Coronda) - Progresiva 417,14	Subgerencia de Obras y Concesiones	1.000	0	0
18	Ruta Nacional N° 11 - Rosario - Santa Fe (Puente sobre Arroyo Matadero) - Progresiva 425,54	Subgerencia de Obras y Concesiones	12.667	0	0
19	Ruta Nacional N° 11 - Rosario - Santa Fe (Puente sobre Arroyo Bragado) - Progresiva 429,95	Subgerencia de Obras y Concesiones	16.222	0	0
20	Ruta Nacional N° 11 - Rosario - Santa Fe (Puente sobre Arroyo de los Padres) - Progresiva 443,03	Subgerencia de Obras y Concesiones	13.000	0	0
21	Ruta Nacional N° 35 - Villa Mackena - Holmberg (Puente sobre Arroyo El Gato) - Progresiva 670,07	Subgerencia de Obras y Concesiones	3.029.333	0	0
22	Puente sobre Arroyo San Miguel	Subgerencia de Obras y Concesiones	1.000	0	0
24	Puente sobre Río Malargüe	Subgerencia de Obras y Concesiones	14.054.000	0	0
25	Puente sobre Río Aluminé	Subgerencia de Obras y Concesiones	18.886.250	0	0



**LISTADO DE ACTIVIDADES ESPECÍFICAS  
Y PROYECTOS**



CÓDIGO	DENOMINACIÓN	UNIDAD EJECUTORA	CRÉDITO	RECURSOS HUMANOS	
				CARGOS	HS. DE CÁTEDRA
26	Puente sobre Arroyo Comallo	Subgerencia de Obras y Concesiones	21.111	0	0
27	Puente sobre Río Pilcaniyeu	Subgerencia de Obras y Concesiones	250.000	0	0
28	Ruta Nacional N° 34 - San Pedro - Calilegua (Puente sobre Río San Lorenzo) - Progresiva 1245,5	Subgerencia de Obras y Concesiones	71.000	0	0
32	Puente sobre Arroyo San Antonio	Subgerencia de Obras y Concesiones	41.111	0	0
33	Puente sobre Río Graneros	Subgerencia de Obras y Concesiones	24.444	0	0
34	Puente sobre Arroyo El Chileno	Subgerencia de Obras y Concesiones	17.822	0	0
39	Puente sobre Río Saladillo	Subgerencia de Obras y Concesiones	33.333	0	0
41	Puente sobre Río Perico y Arroyos	Subgerencia de Obras y Concesiones	10.998.000	0	0
42	Puente sobre Río Ambascachi	Subgerencia de Obras y Concesiones	16.667	0	0
43	Puente sobre Río La Viña	Subgerencia de Obras y Concesiones	22.222	0	0
44	Puente sobre Arroyo Las Tunas	Subgerencia de Obras y Concesiones	16.667	0	0
45	Puente sobre Río Carcaraña	Subgerencia de Obras y Concesiones	26.078	0	0
46	Puente sobre Arroyo Mbiguá	Subgerencia de Obras y Concesiones	19.222	0	0
47	Puente sobre Río Chuniapampa	Subgerencia de Obras y Concesiones	16.667	0	0
49	Ruta Nacional N° 34 - Obra Puente Río Caraparí - Km. 1480	Subgerencia de Obras y Concesiones	1.000	0	0

M.H. y F.P.

16




**LISTADO DE ACTIVIDADES ESPECÍFICAS Y PROYECTOS**

CÓDIGO	DENOMINACIÓN	UNIDAD EJECUTORA	CRÉDITO	RECURSOS HUMANOS	
				CARGOS	HS. DE CÁTEDRA
51	Ruta Nacional N° 38 - Tres Puentes - El Portezuelo - Acceso a Santa Cruz (Cuestecilla) - Puente sobre Río Paclín	Subgerencia de Obras y Concesiones	28.167	0	0
52	Ruta Nacional N° 34 - San Pedro - Calilegua - Puente sobre Ferrocarril Belgrano, sobre Arroyo del Zanjón, sobre Río Negro I y sobre Río Negro III - Provincia de Jujuy	Subgerencia de Obras y Concesiones	277.778	0	0
53	Ruta Nacional N° 9 - Puente sobre Río Grande - Provincia de Jujuy	Subgerencia de Obras y Concesiones	222.222	0	0
54	Ruta Nacional N° 34 - Río Piedras - Pichanal - Puente sobre Riacho Seco (1300 km.) - Salta	Subgerencia de Obras y Concesiones	17.000	0	0
55	Ruta Nacional N° 68 - La Viña / Moldes - Puente sobre Río Seco - km 97,77 - Salta	Subgerencia de Obras y Concesiones	100.741	0	0
56	Ruta Nacional N° 68 - La Viña / Moldes - Puente sobre Arroyo Viñaco - km. 139,58	Subgerencia de Obras y Concesiones	44.444	0	0
59	Ruta Nacional N° 22 - Puente Río Colorado	Subgerencia de Obras y Concesiones	266.667	0	0
60	Ruta Nacional N° 3 - Trevelin - Límite con Chile	Subgerencia de Obras y Concesiones	88.889	0	0
61	Ruta Nacional N° 98 - Bandera - Pinto	Subgerencia de Obras y Concesiones	344.000	0	0
63	Ruta N° 18 - Empalme Ruta Nacional N° 12 - Empalme Ruta Provincial N° 32 - Puente sobre Arroyo Quebracho y Acceso (Km. 46,16)	Subgerencia de Obras y Concesiones	111.111	0	0

M.H. y F.P.  
16

A





**LISTADO DE ACTIVIDADES ESPECÍFICAS  
Y PROYECTOS**

CÓDIGO	DENOMINACIÓN	UNIDAD EJECUTORA	CRÉDITO	RECURSOS HUMANOS	
				CARGOS	HS. DE CÁTEDRA
64	Ruta N° 131 - Empalme Ruta Provincial N° 11 - Empalme Ruta Nacional N° 12 - Puente sobre Arroyo La Ensenada y Acceso (Km. 19,10)	Subgerencia de Obras y Concesiones	111.111	0	0
65	Ruta N° 11 - Puente sobre Río Monte Lindo	Subgerencia de Obras y Concesiones	124.444	0	0
66	Ruta N° 232 - Empalme Ruta Nacional N° 152 - Empalme Ruta Nacional 22 - Puente sobre Río Colorado - Gobernador Duval	Subgerencia de Obras y Concesiones	144.444	0	0
67	Ruta N° 12 - Límite Corrientes / Misiones - Puente sobre Río Zaimán	Subgerencia de Obras y Concesiones	200.000	0	0
68	Ruta N° 12 - Paraná Mini - Montecarlo - Puente sobre Arroyo Paraná Guazú (Km. 1.502,65)	Subgerencia de Obras y Concesiones	166.667	0	0
69	Ruta N° 12 - Paraná Mini - Montecarlo - Puente sobre Arroyo Caragatay (Km. 1.516,16)	Subgerencia de Obras y Concesiones	122.222	0	0
70	Ruta N° 12 - Montecarlo - El Dorado - Puente sobre Arroyo Piray Guazú (Km. 1.533,6)	Subgerencia de Obras y Concesiones	166.667	0	0
72	Ruta N° 9 - Salta - La Caldera - Puente sobre Río Vaqueros (Km. 1.608,62)	Subgerencia de Obras y Concesiones	111.111	0	0
73	Ruta N° 9 - Salta - La Caldera - Puente sobre Río Caldera - (Km. 1.612,21)	Subgerencia de Obras y Concesiones	222.222	0	0
74	Ruta N° 34 - Mosconi - Pisquirenda - Puente sobre Arroyo Yacucito (Km. 1.450,75)	Subgerencia de Obras y Concesiones	111.111	0	0
75	Ruta N° 153 - Media Agua - Pedernal - Puente en Km. 10,59	Subgerencia de Obras y Concesiones	111.111	0	0

M.H. y F.P.  
16

41



**LISTADO DE ACTIVIDADES ESPECÍFICAS  
Y PROYECTOS**

CÓDIGO	DENOMINACIÓN	UNIDAD EJECUTORA	CRÉDITO	RECURSOS HUMANOS	
				CARGOS	HS. DE CÁTEDRA
76	Ruta N° 9 - Empalme Ruta Nacional N° A012 - Empalme A008 - Puente Acceso a Comuna de Alvear Km. 281,67	Subgerencia de Obras y Concesiones	200.000	0	0
77	Ruta N° 9 - Empalme Ruta Nacional N° A012 - Empalme A008 - Puente Acceso a Ciudad de Villa Gobernador Gálvez - Km. 284,4	Subgerencia de Obras y Concesiones	200.000	0	0
78	Ruta N° 38 - Aguilares - Monteros - Puente sobre Río Medina - Km. 729,20	Subgerencia de Obras y Concesiones	10.188.800	0	0
79	Ruta N° 65 - Empalme Ruta Nacional N° 38 Límite Tucumán Catamarca - Puente sobre Río Chirimayo - Km. 17,68	Subgerencia de Obras y Concesiones	111.111	0	0
80	Ruta Nacional N° 9 Puente sobre Río Grande - Tumbayá - Provincia de Jujuy	Subgerencia de Obras y Concesiones	333.333	0	0
81	Ruta Nacional N° 16 Empalme con Av. Sarmiento y Puente sobre Km. 12,59	Subgerencia de Obras y Concesiones	666.667	0	0
82	Ruta Nacional N° 95 Límite con Chaco - Empalme Ruta Nacional N° 81 Puente Lavalle	Subgerencia de Obras y Concesiones	416.667	0	0
83	Ruta Nacional N° 95 Empalme Ruta Nacional N° 81 - Empalme Ruta Nacional N° 86 Puentes sobre Arroyo Pilagá y Monte Lindo	Subgerencia de Obras y Concesiones	444.444	0	0
84	Ruta Nacional N° 95 Empalme Ruta Nacional N° 81 - Empalme Ruta Nacional N° 86 Puentes sobre Arroyo Pavao y Portefío	Subgerencia de Obras y Concesiones	444.444	0	0

M.H. y F.P.  
16

41

LISTADO DE ACTIVIDADES ESPECÍFICAS  
Y PROYECTOS

CÓDIGO	DENOMINACIÓN	UNIDAD EJECUTORA	CRÉDITO	RECURSOS HUMANOS	
				CARGOS	HS. DE CÁTEDRA
85	Ruta Nacional N1 34 Empalme Ruta Nacional N° 50 - Río Seco y Puente sobre Río Bermejo Km. 1340,29	Subgerencia de Obras y Concesiones	406.667	0	0
86	Empalme Ruta Nacional N° 3 - Estancia María Luisa	Subgerencia de Obras y Concesiones	2.120.194	0	0
87	Complementarias "J / K" - Varios Puentes Solado Ortiz km 38,83 / Río Varela km 40,94 / Río Cambaceres km 53,27/ Río Chico km 69,84 y Río Almanza km 4,94	Subgerencia de Obras y Concesiones	188.889	0	0
88	Complementarias "A". Varios Puentes sobre Río Chapel Km. 6,5 y Arroyo El Vasco Km. 71,8 - Arroyo El Medio y Arroyo El Muerto	Subgerencia de Obras y Concesiones	2.078.306	0	0
89	Ruta Nacional N° 38 Aguilares - Monteros Puente sobre Río Gastona Km. 739,64	Subgerencia de Obras y Concesiones	11.693.000	0	0
90	Ruta Nacional N° 7 Límite Córdoba - San Luis y Límite San Luis - Mendoza Km. 674 - Puente sobre Arroyo Zanjón del Cerro Negro	Subgerencia de Obras y Concesiones	277.778	0	0
91	Ruta Nacional N° 9 Tramo Empalme Ruta Nacional N° 52 - Tilcara - Quebrada de Hornillos Km. 1.761,9	Subgerencia de Obras y Concesiones	466.667	0	0
92	Recuperación Puente Transbordador Nicolás Avellaneda	Subgerencia de Obras y Concesiones	33.077.400	0	0
96	Ruta Nacional N° 12 - Puente sobre Río Corrientes - Km. 714,50	Subgerencia de Obras y Concesiones	322.222	0	0
97	Ruta Nacional N° 9 - Tilcara - Humahuaca - Construcción 3 Puentes y Accesos sobre Río Yacoraite	Subgerencia de Obras y Concesiones	3.583.333	0	0

M.H. y F.P.


16

A

**LISTADO DE ACTIVIDADES ESPECÍFICAS  
Y PROYECTOS**



CÓDIGO	DENOMINACIÓN	UNIDAD EJECUTORA	CRÉDITO	RECURSOS HUMANOS	
				CARGOS	HS. DE CÁTEDRA
98	Ruta Nacional N° 12 - Arroyo Ita Curuzú - Km. 1509	Subgerencia de Obras y Concesiones	222.750	0	0
99	Construcción de Puentes de Menor Volumen de Obra	Subgerencia de Obras y Concesiones	17.500.000	0	0
<b>SUBTOTAL SUBPROGRAMA 6:</b>			<b>157.309.465</b>	<b>0</b>	<b>0</b>
<b>Subprograma:</b>					
7	Obras en Corredores Viales Concesionados				
<b>Proyectos:</b>					
01	Corredor Vial N° 1 - Primera Etapa	Subgerencia de Obras y Concesiones	221.000	0	0
03	Corredor Vial 3	Subgerencia de Obras y Concesiones	277.000	0	0
04	Corredor Vial N° 4	Subgerencia de Obras y Concesiones	1.141.000	0	0
05	Corredor Vial N° 5 - Primera Etapa	Subgerencia de Obras y Concesiones	2.000	0	0
11	Corredor Vial 4 - Ruta Nacional N°8 - Obra 19 B - Emp. R.P.N°3 - Emp. Ruta Nacional N°148	Subgerencia de Obras y Concesiones	981.000	0	0
13	Corredor Vial N° 6 - Obra 26 - Ruta Nacional N°11 - Empalme Ruta Provincial N° 100 (S) - Empalme Ruta Nacional N° 16 - Km. 898 - 939 - Km. 984 - Km. 1008	Subgerencia de Obras y Concesiones	1.590.000	0	0
19	Corredor Vial N° 6	Subgerencia de Obras y Concesiones	426.000	0	0
<b>SUBTOTAL SUBPROGRAMA 7:</b>			<b>4.638.000</b>	<b>0</b>	<b>0</b>
<b>Subprograma:</b>					
9	Mejoramiento y Reposición de Rutas - Fase II				
<b>Proyectos:</b>					





### LISTADO DE ACTIVIDADES ESPECÍFICAS Y PROYECTOS

CÓDIGO	DENOMINACIÓN	UNIDAD EJECUTORA	CRÉDITO	RECURSOS HUMANOS	
				CARGOS	HS. DE CÁTEDRA
02	Ruta Nacional N°40 Corredor Minero Jujuy	Subgerencia de Obras y Concesiones	19.568.587	0	0
03	Ruta Nacional N°151 Empalme Ruta Nacional N° 143	Subgerencia de Obras y Concesiones	407.407	0	0
04	Ruta Nacional N° 3 Enlace Ruta 21 y Ruta Nacional N°226 Olavarría - Azul	Subgerencia de Obras y Concesiones	4.989.000	0	0
05	Ruta Nacional N° 7, Vía 1 Serranías Puntanas	Subgerencia de Obras y Concesiones	137.759.636	0	0
07	Ruta Nacional N° 50 Tramo Pichanal San Ramón de la Nueva Orán	Subgerencia de Obras y Concesiones	175.666.765	0	0
08	Ruta Nacional N° 86 Tramo Tartagal - Tonono	Subgerencia de Obras y Concesiones	5.846.667	0	0
09	Ruta Nacional N° 51 - Tramo Campo Quijano-El Túnel Torrillos-San Antonio de los Cobres	Subgerencia de Obras y Concesiones	41.223.778	0	0
10	Ruta Nacional N° 40 - Tramo San Carlos Cachi y Dársena Cachi	Subgerencia de Obras y Concesiones	4.266.667	0	0
12	Ruta Nacional N° 149 Uspallata Límite con San Juan Sección Estación Tambillos - Límite San Juan	Subgerencia de Obras y Concesiones	888.778	0	0
16	Obras de Intersección Ruta Nacional N° 14 y Empalme Ruta Provincial N° 4	Subgerencia de Obras y Concesiones	55.556	0	0
18	Ruta Nacional N° 16 - Paso por Sáenz Peña	Subgerencia de Obras y Concesiones	78.000	0	0
22	Ruta Nacional N° 38 - Río Marapa (Alberdi) - Principio Autopista - Sección II: Acceso a Aguilares - Concepción	Subgerencia de Obras y Concesiones	1.000	0	0

M.H. y F.P.

16



**LISTADO DE ACTIVIDADES ESPECÍFICAS  
Y PROYECTOS**

CÓDIGO	DENOMINACIÓN	UNIDAD EJECUTORA	CRÉDITO	RECURSOS HUMANOS	
				CARGOS	HS. DE CÁTEDRA
24	Ruta Nacional N° 40 - Tramo El Eje - Río Las Cuevas	Subgerencia de Obras y Concesiones	1.000	0	0
25	Ruta Nacional N° 40 - Puente sobre Río Santa María entre las Localidades de San José y Palo Seco	Subgerencia de Obras y Concesiones	88.889	0	0
26	Ruta Nacional N° 11 - Autovía Ruta Nacional N° 11 - Paso por Resistencia Rotonda cruce Ruta Nacional N° 16 y Acceso Aeropuerto de Resistencia	Subgerencia de Obras y Concesiones	1.000	0	0
28	Puente Ferroautomotor Chaco - Corrientes	Subgerencia de Obras y Concesiones	1.148.148	0	0
29	Ruta Nacional N° 16 - Corredor Bioceánico Norte Tramo Metán - Avia Terai	Subgerencia de Obras y Concesiones	1.015.625.748	0	0
30	Ruta Nacional N° 95 - Reconstrucción Puente Lavalle y Repavimentación Puerto Lavalle - Santa Sylvina	Subgerencia de Mantenimiento y Equipos	198.000	0	0
31	Puente Neembucú - Integración Pilar - Bermejo	Subgerencia de Obras y Concesiones	222.222	0	0
33	Pavimentación Acceso Cholila	Subgerencia de Obras y Concesiones	1.000	0	0
35	Río Pico - Empalme Ruta Nacional N° 40 - Primera Sección - km. 0 - km. 30	Subgerencia de Obras y Concesiones	1.000	0	0
37	Ruta Nacional N° 60 - Empalme Ruta Nacional N° 9 - Límite con Catamarca km. 154	Subgerencia de Obras y Concesiones	54.480.000	0	0
38	Ruta Nacional N° 19 - Tramo - San Francisco - Córdoba	Subgerencia de Obras y Concesiones	255.671.304	0	0
46	Puente Binacional Salto - Concordia	Subgerencia de Obras y Concesiones	288.889	0	0

M.H. y F.P.  
16



**LISTADO DE ACTIVIDADES ESPECÍFICAS  
Y PROYECTOS**

CÓDIGO	DENOMINACIÓN	UNIDAD EJECUTORA	CRÉDITO	RECURSOS HUMANOS	
				CARGOS	HS. DE CÁTEDRA
51	Rotonda en Km. 30 Ruta Nacional N° 151 Barba del Medio - Río Negro	Subgerencia de Obras y Concesiones	1.000	0	0
52	Ruta Nacional N° 288 - Tramo Empalme Ruta Nacional N° 3 - La Julia	Subgerencia de Obras y Concesiones	11.194.857	0	0
53	Ruta Nacional N° 40 - Perito Moreno - Bajo Caracoles, Chimen Aike, Punta Loyola, Carrera - Río Turbio	Subgerencia de Obras y Concesiones	2.130.000	0	0
56	Ruta Nacional N° 9 - Córdoba - Empalme Ruta Nacional N° 60 - Sección I: km. 752,08 - 753,66 y Sección II: Rotonda Acceso a Sinsacate	Subgerencia de Mantenimiento y Equipos	202.000	0	0
64	Paso Externo Ciudad de Catamarca	Subgerencia de Obras y Concesiones	675.073	0	0
67	Ruta Nacional N° 16 - Puente General Belgrano	Subgerencia de Obras y Concesiones	148.645.412	0	0
70	Ruta Nacional N° 3 - Estabilización Cerro Chenque	Subgerencia de Obras y Concesiones	66.162.353	0	0
71	Ruta Provincial N° 12 - Empalme RP N° 14 - Gualjaina - Empalme Ruta Nacional N° 40	Subgerencia de Obras y Concesiones	1.000	0	0
72	Ruta Provincial N° 17 - Trevelín - Corcovado - Sección I - km. 0 - km. 26,28	Subgerencia de Obras y Concesiones	63.615.200	0	0
73	Ruta Provincial N° 19 - Río Pico - Empalme Ruta Nacional N° 40 - Segunda Sección - km. 30 - km. 65	Subgerencia de Obras y Concesiones	1.000	0	0
74	Ruta Provincial N° 56 - Ruta Nacional N° 40 - Alto Río Senguer - Empalme Ruta Provincial N° 20 - km. 0 - km. 7,735 (R40) - km. 0 - km. 28,896 (P56)	Subgerencia de Obras y Concesiones	1.000	0	0

M.H. y F.P.  
16



**LISTADO DE ACTIVIDADES ESPECÍFICAS Y PROYECTOS**

CÓDIGO	DENOMINACIÓN	UNIDAD EJECUTORA	CRÉDITO	RECURSOS HUMANOS	
				CARGOS	HS. DE CÁTEDRA
85	Puente Reconquista - Goya - Puente Nuevo y Accesos	Subgerencia de Obras y Concesiones	7.661.361	0	0
87	Ruta Nacional N° 11 - Nueva Avenida de Circunvalación de Formosa	Subgerencia de Obras y Concesiones	482.540	0	0
89	Ruta Nacional N° 86 - General Güemes - Posta Cambio a Zalazar	Subgerencia de Obras y Concesiones	103.000	0	0
92	Ruta Provincial N° 1 - Acceso Sur a San Salvador de Jujuy	Subgerencia de Obras y Concesiones	1.000	0	0
97	Ruta Nacional N° 145 (ex Ruta Provincial N° 224) - Paso Pehuenche Sección II - b - Progresiva 22,900 - Acceso a Cajón Grande	Subgerencia de Obras y Concesiones	1.000	0	0
98	Ruta Nacional N° 145 (ex Ruta Provincial N° 224) - Bardas Blancas - Hito Pehuenche - Sección III B - km. 13,6 - Hito Pehuenche	Subgerencia de Obras y Concesiones	8.851.000	0	0
99	Paso Pehuenche Sección III - A - Acceso a Cajón Grande - Límite con Chile (km. 0 - km. 13,6)	Subgerencia de Obras y Concesiones	1.000	0	0
<b>SUBTOTAL SUBPROGRAMA 9:</b>			<b>2.028.208.837</b>	<b>0</b>	<b>0</b>
<b>Subprograma:</b>					
10 Mejoramiento y Reposición de Rutas - Fase III					
<b>Proyectos:</b>					
01	Obras Menores Ferrocarril Trasandino	Subgerencia de Obras y Concesiones	361.111	0	0
02	Puente Internacional Encarnación - Posadas	Subgerencia de Obras y Concesiones	182.900	0	0
04	Ruta Nacional N° 40 - Acceso Buta Ranquil y Barrancas	Subgerencia de Obras y Concesiones	21.667	0	0

M.H. y F.P.  
16

A/





**LISTADO DE ACTIVIDADES ESPECÍFICAS  
Y PROYECTOS**

CÓDIGO	DENOMINACIÓN	UNIDAD EJECUTORA	CRÉDITO	RECURSOS HUMANOS	
				CARGOS	HS. DE CÁTEDRA
06	Ruta Nacional N° 231 - Avenida Circunvalación - Villa la Angostura - Provincia de Neuquén	Subgerencia de Obras y Concesiones	5.848.929	0	0
07	Rutas Nacional N° 231 - 65 - 234 - San Martín de Los Andes - Empalme Ruta Nacional N° 231 - IV Acceso Villa Traful - Empalme Ruta Nacional N° 231	Subgerencia de Obras y Concesiones	28.000	0	0
08	Ruta Nacional N° 22 - Chichinales - Neuquén	Subgerencia de Obras y Concesiones	491.800.073	0	0
09	Ruta Nacional N° 23 - Pilcaniyeu Viejo - Empalme Ruta Nacional N° 237	Subgerencia de Obras y Concesiones	97.061.753	0	0
11	Ruta Nacional N° 258 - Mejora Red Vial Bariloche	Subgerencia de Obras y Concesiones	54.889	0	0
12	Ruta Nacional N° 9 - Corredor Vial N° 5: Obra 24 - B - 1: Empalme Ruta Provincial N° 3 - Empalme Ruta Nacional N° 34 - Km. 1.448 - Km. 1.462 - Salta	Subgerencia de Obras y Concesiones	4.602.000	0	0
13	Ruta Nacional N° 16 - Límite con Chaco - Empalme Ruta Nacional N° 34 - El Quebrachal - J. V. González	Subgerencia de Obras y Concesiones	222.222	0	0
15	Ruta Nacional N° 150 - Ischigualasto - Ruta Nacional N° 40 - San Juan	Subgerencia de Obras y Concesiones	126.424.000	0	0
22	Ruta Nacional N° 168 - Río Colastiné - Túnel Subfluvial Hernandarias	Subgerencia de Obras y Concesiones	1.000	0	0
23	Ruta Nacional N° 168 - Santa Fe - Túnel Subfluvial Hernandarias - Intercambiador La Guardia - Puente sobre Río Colastiné	Subgerencia de Obras y Concesiones	1.000.000	0	0
24	Ruta Nacional N° 178 - Empalme Ruta Nacional N° 33 - Villa Eloisa - km. 115 - km. 146	Subgerencia de Obras y Concesiones	1.000	0	0

M.H. y F.P.

16



**LISTADO DE ACTIVIDADES ESPECÍFICAS Y PROYECTOS**

CÓDIGO	DENOMINACIÓN	UNIDAD EJECUTORA	CRÉDITO	RECURSOS HUMANOS	
				CARGOS	HS. DE CÁTEDRA
25	Ruta Nacional N° 178 - Las Rosas - Empalme Ruta Nacional N° 34	Subgerencia de Obras y Concesiones	666.667	0	0
31	Ruta Nacional N° 38 - Río Marapa (Alberdi) - Principio Autopista - Sección I: Río Marapa (Alberdi) - Acceso a Aguilares	Subgerencia de Obras y Concesiones	26.019.750	0	0
32	Ruta Nacional N° 38 - Río Marapa (Alberdi) - Principio Autopista - Sección V: Empalme Traza Actual - Principio Autopista	Subgerencia de Obras y Concesiones	1.000	0	0
34	Rutas Nacional N° 127 - Provincial 6 - Provincial 2 - Nacional N° 12 - Nacional N° 131 - Provincial N° 18 - Intersecciones Rutas: N° 127 / P6 - P2 - N° 12 - N° 131 / P32 - N° 18 / P32	Subgerencia de Obras y Concesiones	416.667	0	0
35	Intersección Ruta Nacional N° A015 y Calle Rösch - Conexión Acceso a Salto Grande y Ruta Nacional N° 14	Subgerencia de Obras y Concesiones	18.867	0	0
37	Ruta Nacional N° 35 - Provincial N° 102 - Rotonda Intersección (Castex)	Subgerencia de Obras y Concesiones	87.000	0	0
38	Ruta Nacional N° 22 - Neuquén - Arroyito Intersección Ruta Nacional N° 22 y Ruta Nacional N° 237	Subgerencia de Obras y Concesiones	107.911	0	0
39	Ruta Nacional N° 22 - Urbano Zapala - Intersección Rotonda Avenida Fortabat - Rotonda Empalme Ruta Provincial N°13	Subgerencia de Obras y Concesiones	1.000	0	0

M.H. y F.P.  
16

Δ



**LISTADO DE ACTIVIDADES ESPECÍFICAS  
Y PROYECTOS**

CÓDIGO	DENOMINACIÓN	UNIDAD EJECUTORA	CRÉDITO	RECURSOS HUMANOS	
				CARGOS	HS. DE CÁTEDRA
41	Ruta Nacional N° 3 - Ushuaia - Lapataia - Intersección Avenida Hipólito Irigoyen - Leandro N. Alem - Portal Acceso Parque Nacional Tierra del Fuego	Subgerencia de Obras y Concesiones	746.111	0	0
42	Ruta Nacional N° 3 - V - 1 - Rotonda Polivalente de Arte - Empalme Variante Ruta Nacional N° 3	Subgerencia de Obras y Concesiones	791.000	0	0
47	Ruta Nacional N° 260 - Empalme Ruta Nacional N° 40 (S) - Empalme Ruta Provincial N° 51 - Sección 1 y 2	Subgerencia de Obras y Concesiones	722.222	0	0
48	Ruta Nacional N° 260 - Empalme Ruta Provincial N° 51 - Límite con Chile - Sección I y Sección II	Subgerencia de Obras y Concesiones	4.663.144	0	0
49	Ruta Nacional N° 7 - Variante paso por Palmira - Provincia de Mendoza	Subgerencia de Obras y Concesiones	793.651	0	0
52	Ruta Nacional N° 19 - Autopista Santa Fe - San Francisco - Sección III	Subgerencia de Obras y Concesiones	2.900.000	0	0
54	Ruta Nacional N° 117 - COTECAR - Construcción Complejo Terminal de Cargas	Subgerencia de Obras y Concesiones	1.000	0	0
63	Ruta Nacional N° 14 - Empalme Ruta Provincial N° 20 (Gramado) - Empalme Ruta Provincial N° 17 (Sección I) - Progresiva 1056,00 - 1090,00	Subgerencia de Obras y Concesiones	70.909.636	0	0
64	Ruta Nacional N° 14 - Empalme Ruta Provincial N° 20 - Empalme Ruta Provincial N° 17 (Sección II) - Dos Hermanas - Progresiva 1090 - 1117	Subgerencia de Obras y Concesiones	15.000	0	0


M.H. y F.P.  
16

11



### LISTADO DE ACTIVIDADES ESPECÍFICAS Y PROYECTOS

CÓDIGO	DENOMINACIÓN	UNIDAD EJECUTORA	CRÉDITO	RECURSOS HUMANOS	
				CARGOS	HS. DE CÁTEDRA
65	Ruta Nacional S/N° Circunvalación Noroeste (Obra Faltante)	Subgerencia de Obras y Concesiones	2.222.223	0	0
67	Ruta Nacional N° 40 - Rospentek - Güer Aike - Rospentek - El Zurdo	Subgerencia de Obras y Concesiones	103.894.444	0	0
72	Ruta Nacional N° 3 - Fitz Roy - Gran Bajo San Julián	Subgerencia de Obras y Concesiones	88.536.333	0	0
73	Ruta Nacional N° 65 (ex 365) - Empalme Ruta Nacional N° 38 - Límite Tucumán / Catamarca	Subgerencia de Obras y Concesiones	1.533.333	0	0
76	Puente Internacional Salvador Mazza - Yacuiba	Subgerencia de Obras y Concesiones	317.460	0	0
79	Reordenamiento Accesos y Puentes - Cosquín - Córdoba	Subgerencia de Obras y Concesiones	6.397.000	0	0
80	Ruta Nacional N° 8 - Obra de Intersección Ruta Nacional N° 8 - Acceso Este Ciudad de la Carlota	Subgerencia de Obras y Concesiones	23.111	0	0
84	Ruta Nacional N° 98 - Bandera - Pinto - Km. 60	Subgerencia de Obras y Concesiones	3.765.856	0	0
88	Ruta Nacional N° 7 - Doble Vía - Santa Rosa - Desaguadero	Subgerencia de Obras y Concesiones	2.000	0	0
90	Ruta Nacional N° 20 - Villa Dolores - Quines - Límite con Córdoba - Quines	Subgerencia de Obras y Concesiones	229.167	0	0
<b>SUBTOTAL SUBPROGRAMA 10:</b>			<b>1.043.391.097</b>	<b>0</b>	<b>0</b>



Subprograma:


11 Mejoramiento y Reposición de Rutas - Fase IV


Proyectos:

06	Ruta Nacional N° 149 - Barreal - Uspallata - Sección: El Leoncito - Límite con Mendoza	Subgerencia de Obras y Concesiones	2.928.000	0	0
----	---	---------------------------------------	-----------	---	---

LISTADO DE ACTIVIDADES ESPECÍFICAS  
Y PROYECTOS


CÓDIGO	DENOMINACIÓN	UNIDAD EJECUTORA	CRÉDITO	RECURSOS HUMANOS	
				CARGOS	HS. DE CÁTEDRA
13	Ruta Nacional N° 158 - Autovía San Francisco - Río Cuarto - Provincia de Córdoba	Subgerencia de Obras y Concesiones	359.410.754	0	0
14	Ruta Nacional Nacional N° 288 - P 73 - Rotonda Intersección Ruta Nacional N° 228 - Ruta Provincial N° 73	Subgerencia de Obras y Concesiones	141.444	0	0
19	Ruta Nacional N° 34 - Fin Multitrocha - Límite con Jujuy - Provincia de Salta	Subgerencia de Obras y Concesiones	400.000	0	0
29	Ruta Nacional N° 9 - Circunvalación de Santiago del Estero - Empalme Ruta Nacional N° 9 (N) - Empalme Ruta Nacional N° 9 (S) - Santiago del Estero	Subgerencia de Obras y Concesiones	509.000	0	0
32	Ruta Nacional N° 153 - Conexión Vial Los Berros - Barreal - Río Nikes - Pampa del Yalguaraz - Provincia de San Juan	Subgerencia de Obras y Concesiones	1.346.222	0	0
34	Ruta Nacional N° 151 - Empalme Ruta Provincial N° 69	Subgerencia de Obras y Concesiones	1.000	0	0
35	Ruta Nacional N° 66 - Perico - El Milagro - Empalme Ruta Nacional N° 66 - Empalme Ruta Nacional N° 34 - Provincia de Jujuy	Subgerencia de Obras y Concesiones	333.333	0	0
36	Ruta Nacional N° 66 - Perico - El Cuarteadero - Empalme Ruta Nacional N° 66 - Empalme Ruta Nacional N° 34 - Provincia de Jujuy	Subgerencia de Obras y Concesiones	333.333	0	0
37	Ruta Nacional N° 34 - Límite con Salta - Acceso San Pedro de Jujuy - Provincia de Jujuy	Subgerencia de Obras y Concesiones	3.396.826	0	0






**LISTADO DE ACTIVIDADES ESPECÍFICAS  
Y PROYECTOS**

CÓDIGO	DENOMINACIÓN	UNIDAD EJECUTORA	CRÉDITO	RECURSOS HUMANOS	
				CARGOS	HS. DE CÁTEDRA
45	Ruta Nacional N° 157 - Tramo: Bella Vista - Tucumán	Subgerencia de Obras y Concesiones	380.952	0	0
47	Ruta Nacional N° 12 - Acceso a San Benito Avenida Almafuerte - Acceso Sur a Paraná - Entre Ríos	Subgerencia de Obras y Concesiones	249.839	0	0
53	Ruta Provincial N° 6 - Sachayoj - Otumpa (Sección I) - Progresiva 48.200 - 70.000 - Santiago del Estero	Subgerencia de Obras y Concesiones	1.000	0	0
77	Ruta Nacional S/N° - Diamante - Parque Nacional Pre Delta	Subgerencia de Obras y Concesiones	190.311	0	0
78	Ruta Nacional N° 154 - Empalme Ruta Nacional N° 35 - Empalme Ruta Nacional N° 22 - La Pampa	Subgerencia de Obras y Concesiones	14.971.000	0	0
81	Ruta Nacional N° 20 -141- Ciclovía Difunta Correa-Caucete-Empalme Ruta Nacional N° 141	Subgerencia de Obras y Concesiones	1.000	0	0
83	Ruta Nacional N°A007 - Red de acceso a la Ciudad de Santa Fe	Subgerencia de Obras y Concesiones	268.919	0	0
86	Acceso desde Ruta Nacional N° 281 a Puerto Deseado	Subgerencia de Obras y Concesiones	7.688.000	0	0
88	Ruta Nacional N° 12 - Avenida Las Palmeras - Avenida Juan Domingo Perón	Subgerencia de Obras y Concesiones	79.846.400	0	0
92	Ruta Provincial N° 83 - Empalme Ruta Nacional N° 34 - Valle Colorado	Subgerencia de Obras y Concesiones	2.000	0	0
94	Ruta Nacional N° 153 - Media Agua - Los Berros	Subgerencia de Obras y Concesiones	682.233	0	0



41



**LISTADO DE ACTIVIDADES ESPECÍFICAS  
Y PROYECTOS**

CÓDIGO	DENOMINACIÓN	UNIDAD EJECUTORA	CRÉDITO	RECURSOS HUMANOS	
				CARGOS	HS. DE CÁTEDRA
95	Rutas Nacional N° 228 - P73 - Rotonda en Intersección Ruta Nacional N° 228	Subgerencia de Obras y Concesiones	1.083.333	0	0
96	Rutas Nacional N° 3 - P4 - Puerto Madryn - Trelew	Subgerencia de Obras y Concesiones	1.000	0	0
<b>SUBTOTAL SUBPROGRAMA 11:</b>			<b>474.165.899</b>	<b>0</b>	<b>0</b>
<b>Subprograma:</b>					
12	Mejoramiento y Reposición de Rutas - Fase V				
<b>Proyectos:</b>					
01	Accesos a Localidades desde Rutas Nacionales	Subgerencia de Obras y Concesiones	13.101.000	0	0
02	Ruta Nacional N° 40 Fuerte Quemado - Quilmes (12 Km.)	Subgerencia de Obras y Concesiones	21.778.615	0	0
03	Ruta Nacional N° 9 Pavimentación Colectora e Iluminación	Subgerencia de Obras y Concesiones	361.111	0	0
12	Ruta Nacional N° 127 - Acceso a Conscripto - Bernardi	Subgerencia de Obras y Concesiones	1.000	0	0
13	Ruta Nacional N° 3 - Tolhuin - Hostería Kaiken	Subgerencia de Obras y Concesiones	96.296	0	0
14	Ruta Provincial N° 66 - Ameghino - Blaquier	Subgerencia de Obras y Concesiones	1.000	0	0
18	Ruta Nacional N° 3 - Vinculación Ruta Nacional N° 3 Sur y Ruta Nacional N° 3 Norte	Subgerencia de Obras y Concesiones	5.573.583	0	0
19	Ruta Nacional N° 40 - Tres Esquinas - Límite con la Provincia de Mendoza	Subgerencia de Obras y Concesiones	1.333.333	0	0
20	Ruta Nacional N° 38 - Paso por Monteros y Avenida de Circunvalación	Subgerencia de Obras y Concesiones	194.444	0	0


M.H. y F.P.  
16

41



**LISTADO DE ACTIVIDADES ESPECÍFICAS  
Y PROYECTOS**

CÓDIGO	DENOMINACIÓN	UNIDAD EJECUTORA	CRÉDITO	RECURSOS HUMANOS	
				CARGOS	HS. DE CÁTEDRA
21	Ruta Nacional Nº 288 - Empalme Ruta Nacional Nº 3 - Puerto Santa Cruz	Subgerencia de Obras y Concesiones	81.475.429	0	0
23	Ruta Nacional Nº 40 - Punta Loyola - Cabo Vírgenes - Etapa I	Subgerencia de Obras y Concesiones	317.460	0	0
24	Ruta Nacional Nº 40 - Punta Loyola - Cabo Vírgenes - Etapa II	Subgerencia de Obras y Concesiones	317.460	0	0
25	Ruta Nacional Nº 40 - Punta Loyola - Cabo Vírgenes - Etapa III	Subgerencia de Obras y Concesiones	317.460	0	0
29	Ruta Nacional Nº 95 - Empalme Ruta Provincial Nº 9 Límite con Formosa	Subgerencia de Obras y Concesiones	190.000	0	0
30	Ruta Nacional Nº 9 - Autovía Tramo Puente Paraguay - Yala	Subgerencia de Obras y Concesiones	68.315.333	0	0
39	Ruta A008 - Avenida Circunvalación de Rosario	Subgerencia de Obras y Concesiones	375.334.035	0	0
40	Ruta Nacional Nº 226 - Empalme Ruta Provincial Nº 65 - Empalme Ruta Nacional Nº 33	Subgerencia de Obras y Concesiones	1.330.682	0	0
42	Ruta Nacional Nº 11 - Variante Paso por Resistencia	Subgerencia de Obras y Concesiones	1.909.722	0	0
43	Ruta Nacional Nº 3 - Ruta Provincial Nº 2 - A010 - Arroyo Verde - Empalme Ruta Nacional Nº A01	Subgerencia de Obras y Concesiones	209.000	0	0
44	Ruta Nacional Nº 9 - Rosario - Carcarañá - Provincia de Santa Fe	Subgerencia de Obras y Concesiones	452.811	0	0
45	Ruta Nacional Nº 3 Empalme Ruta Provincial Nº 4 - Empalme Ruta Provincial Nº 6	Subgerencia de Obras y Concesiones	1.000	0	0
46	Ruta Nacional Nº 89 - Quimilí - Suncho Corral	Subgerencia de Obras y Concesiones	333.333	0	0








**LISTADO DE ACTIVIDADES ESPECÍFICAS  
Y PROYECTOS**

CÓDIGO	DENOMINACIÓN	UNIDAD EJECUTORA	CRÉDITO	RECURSOS HUMANOS	
				CARGOS	HS. DE CÁTEDRA
47	Ruta Nacional Nº 86 - Posta Cambio Zalazar - Límite con Salta	Subgerencia de Obras y Concesiones	298.679.493	0	0
49	Ruta Nacional Nº 34 - Variante de Paso por Rafaela	Subgerencia de Obras y Concesiones	388.889	0	0
52	Ruta Nacional Nº 130 - Variante Paso por Villaguay - Entre Ríos	Subgerencia de Obras y Concesiones	111.111	0	0
60	Ruta Nacional Nº 232 (Ex - Ruta Provincial Nº 106) - Empalme Ruta Nacional Nº 152 - Chelforó - Sección I	Subgerencia de Obras y Concesiones	236.839	0	0
61	Ruta Nacional Nº 232 (Ex - Ruta Provincial Nº 106) - Empalme Ruta Nacional Nº 152 - Chelforó - Sección II	Subgerencia de Obras y Concesiones	1.027.778	0	0
62	Ruta Nacional Nº 232 (Ex - Ruta Provincial Nº 106) - Empalme Ruta Nacional Nº 152 - Chelforó - Sección III	Subgerencia de Obras y Concesiones	3.476.000	0	0
63	Ruta Nacional Nº 34 - Rosario - Empalme Ruta Nacional Nº A012	Subgerencia de Obras y Concesiones	1.000	0	0
67	Ruta Ex - Ruta Provincial Nº 20 - Tamariscos - Empalme Ruta Provincial Nº 56	Subgerencia de Obras y Concesiones	107.483	0	0
70	Ruta Nacional Nº 150 - Las Flores Límite Internacional con Chile	Subgerencia de Obras y Concesiones	35.749.800	0	0
79	Ruta Nacional Nº 3 - Avenida General Paz - Cañuelas Km. 43.110 Km. 61.383 - Buenos Aires	Subgerencia de Obras y Concesiones	1.000	0	0
83	Ruta Nacional Nº 65 - (Ex - Ruta Nº 365) Empalme Ruta Nacional Nº 38 Límite con Catamarca Sección Ruta Nacional Nº 38 - Alpachiri	Subgerencia de Obras y Concesiones	1.000	0	0



4



**LISTADO DE ACTIVIDADES ESPECÍFICAS Y PROYECTOS**

CÓDIGO	DENOMINACIÓN	UNIDAD EJECUTORA	CRÉDITO	RECURSOS HUMANOS	
				CARGOS	HS. DE CÁTEDRA
88	Ruta Nacional Nº 40 - Vilicum - Talacasto	Subgerencia de Obras y Concesiones	388.889	0	0
89	Ruta Nacional Nº 40 - Talacasto - San Roque	Subgerencia de Obras y Concesiones	2.452.099	0	0
93	Ruta Nacional Nº 101 - Acceso Aeropuerto Puerto Iguazú - Andresito	Subgerencia de Obras y Concesiones	42.699.500	0	0
<b>SUBTOTAL SUBPROGRAMA 12:</b>			<b>958.264.988</b>	<b>0</b>	<b>0</b>
<b>Subprograma:</b>					
13	Mejoramiento y Reposición de Rutas - Fase VI				
<b>Proyectos:</b>					
02	Ruta Nacional Nº 16 Viaducto en Intersección Avenida Sarmiento - Intersecciones con Avenida Savín y Ruta Nacional Nº 11	Subgerencia de Obras y Concesiones	14.007.000	0	0
03	Ruta Nº 2 - Empalme Ruta Nacional Nº 11 - Riacho He-He	Subgerencia de Obras y Concesiones	226.000	0	0
04	Ruta Nacional Nº 38 - Río Marapa (Juan Bautista Alberdi) - Famaillá	Subgerencia de Obras y Concesiones	1.640.896	0	0
05	Ruta Nacional Nº 40 - Paso Externo por la Ciudad de Belén	Subgerencia de Obras y Concesiones	111.933	0	0
07	Ruta Nacional Nº 26 - Empalme Ruta Nacional Nº 3 - Pampa del Castillo	Subgerencia de Obras y Concesiones	2.777.778	0	0
08	Conexión Vial Santa Fe - Santo Tomé	Subgerencia de Obras y Concesiones	1.111.111	0	0
09	Ruta Nacional Nº 237 - Avenida Bustillo entre San Carlos de Bariloche y Llao Llao Sección I	Subgerencia de Obras y Concesiones	2.777.778	0	0


M.H. y F.P.  
16

41



### LISTADO DE ACTIVIDADES ESPECÍFICAS Y PROYECTOS

CÓDIGO	DENOMINACIÓN	UNIDAD EJECUTORA	CRÉDITO	RECURSOS HUMANOS	
				CARGOS	HS. DE CÁTEDRA
10	Ruta Nacional Nº 237 - Avenida Bustillo entre San Carlos de Bariloche y Llao Llao Sección II	Subgerencia de Obras y Concesiones	1.502.714	0	0
11	Ruta Nacional Nº 68 - El Carril - Río Ancho	Subgerencia de Obras y Concesiones	2.000.000	0	0
12	Ruta Nacional Nº 40 - Mendoza - Límite con San Juan	Subgerencia de Obras y Concesiones	66.667	0	0
16	Ruta Nacional Nº 51 San Antonio de los Cobres - Paso Sico	Subgerencia de Obras y Concesiones	7.716.397	0	0
17	Ruta Nacional Nº 118 - Empalme Ruta Nacional Nº 12 - Empalme Ruta Nacional Nº 5	Subgerencia de Obras y Concesiones	1.000	0	0
18	Ruta Nacional Nº 123 - Empalme Ruta Nacional Nº 12 - Empalme Ruta Nacional Nº 119	Subgerencia de Obras y Concesiones	254.167	0	0
19	Ruta Nacional Nº 12 - General Galarza - Nogoyá	Subgerencia de Obras y Concesiones	666.667	0	0
20	Ruta Sin Nº Nogoyá - Villaguay	Subgerencia de Obras y Concesiones	622.222	0	0
22	Ruta Nacional Nº 52 - Empalme Ex Ruta Nacional Nº 40 Susques	Subgerencia de Obras y Concesiones	116.667	0	0
23	Ruta Nacional Nº 52 Susques - Empalme Ruta Provincial Nº 16	Subgerencia de Obras y Concesiones	50.000	0	0
24	Ruta Nacional Nº 40 - Paicone - La Quiaca	Subgerencia de Obras y Concesiones	7.063.491	0	0
25	Ruta Nacional Nº 76 - Punta de Agua - Pircas Negras	Subgerencia de Obras y Concesiones	166.667	0	0
26	Ruta Nacional Nº 7 - Acceso Este a Mendoza	Subgerencia de Obras y Concesiones	1.093.000	0	0





**LISTADO DE ACTIVIDADES ESPECÍFICAS Y PROYECTOS**

CÓDIGO	DENOMINACIÓN	UNIDAD EJECUTORA	CRÉDITO	RECURSOS HUMANOS	
				CARGOS	HS. DE CÁTEDRA
27	Ruta Nacional Nº 7 - Empalme Ruta Nacional Nº 40 Límite con Chile	Subgerencia de Obras y Concesiones	555.556	0	0
28	Ruta Nacional Nº 14 - Leandro N. Alem - Oberá	Subgerencia de Obras y Concesiones	370.370	0	0
29	Ruta Nacional Nº 12 Variante Yabebiry	Subgerencia de Obras y Concesiones	148.148	0	0
30	Ruta Nacional Nº 12 Variante por Gobernador Roca	Subgerencia de Obras y Concesiones	277.778	0	0
31	Ruta Nacional Nº 86 - Misión La Paz - Tonono	Subgerencia de Obras y Concesiones	952.381	0	0
32	Autovía Ruta Nacional Nº AO12	Subgerencia de Obras y Concesiones	4.352.382	0	0
33	Ruta Nacional Nº 33 Variante por Pérez	Subgerencia de Obras y Concesiones	555.556	0	0
34	Ruta Nacional Nº 11 - Empalme Ruta Nacional Nº 98 - Límite con la Provincia de Chaco	Subgerencia de Obras y Concesiones	7.264.900	0	0
35	Ruta Nacional Nº 11 - Recreo - San Justo - Autovía Santa Fe	Subgerencia de Obras y Concesiones	1.111.111	0	0
36	Ruta Nacional Nº 3 - Hito 1 - San Sebastián	Subgerencia de Obras y Concesiones	82.954.000	0	0
37	Ruta Nacional Nº 38. Río Marapa-Famaillá. Duplicación de Calzada	Subgerencia de Obras y Concesiones	2.224.285	0	0
38	Ruta Nacional Nº 38 - Acceso Sur a Catamarca	Subgerencia de Obras y Concesiones	247.778	0	0
39	Ruta Nacional Nº 35 - Paso por Santa Rosa	Subgerencia de Obras y Concesiones	350.944	0	0
40	Ruta Nacional Nº 35 - Paso por Ataliva Roca	Subgerencia de Obras y Concesiones	49.000	0	0
41	Ruta Nacional Nº 16 - Límite Corrientes Chaco - Makalle	Subgerencia de Obras y Concesiones	1.111.111	0	0


M.H. y F.P.  
16


4



**LISTADO DE ACTIVIDADES ESPECÍFICAS  
Y PROYECTOS**

CÓDIGO	DENOMINACIÓN	UNIDAD EJECUTORA	CRÉDITO	RECURSOS HUMANOS	
				CARGOS	HS. DE CÁTEDRA
42	Ruta Nacional Nº 9 - Intersección con Ruta Provincial Nº 17	Subgerencia de Obras y Concesiones	335.267	0	0
43	Ruta Nacional Nº 20 - Ruta Nacional Nº 148 Circunvalación Sur a Villa Dolores	Subgerencia de Obras y Concesiones	1.000	0	0
44	Ruta Nacional Nº 40 - Albardón - Talacasto	Subgerencia de Obras y Concesiones	77.778	0	0
45	Ruta Nacional Nº 25 - Autovía Trelew - Gaimán	Subgerencia de Obras y Concesiones	168.000	0	0
46	Ruta Nacional Nº 26 - Pampa del Castillo - Cerro Dragón	Subgerencia de Obras y Concesiones	148.148	0	0
47	Ruta Nacional Nº 12 - Empedrado - Paso de la Patria	Subgerencia de Obras y Concesiones	500.000	0	0
48	Ruta Nacional Nº 12 - Límite con Entre Ríos - Goya	Subgerencia de Obras y Concesiones	288.889	0	0
50	Ruta Nacional Nº 143 - San Rafael - Las Paredes Km. 664 - Km. 668,60	Subgerencia de Obras y Concesiones	84.889	0	0
51	Ruta Nacional Nº 40 - Pie de Médano - Santa María - Río Yapaz	Subgerencia de Obras y Concesiones	1.000	0	0
52	Ruta Nacional Nº 95 - Acceso Oeste a Villa Angela	Subgerencia de Obras y Concesiones	133.333	0	0
54	Ruta Nacional Nº 12 - Itaibaté - Ituzaingó - Empalme Ruta Nacional Nº 118	Subgerencia de Obras y Concesiones	66.667	0	0
55	Ruta Nacional Nº 14 - Empalme Ruta Provincial Nº 40 - Empalme Ruta Provincial Nº 120 - Variante Virasoro	Subgerencia de Obras y Concesiones	1.185.000	0	0
57	Ruta Nacional Nº 9 - Villa del Totoral - Límite con Chile	Subgerencia de Obras y Concesiones	118.444.080	0	0






**LISTADO DE ACTIVIDADES ESPECÍFICAS  
Y PROYECTOS**

CÓDIGO	DENOMINACIÓN	UNIDAD EJECUTORA	CRÉDITO	RECURSOS HUMANOS	
				CARGOS	HS. DE CÁTEDRA
58	Camino al Complejo Recreativo de Ezeiza	Subgerencia de Obras y Concesiones	1.000	0	0
59	Ruta Nacional N° 143 - Unión Ruta Nacional N° 143 y Ruta Nacional N° 146	Subgerencia de Obras y Concesiones	523.365	0	0
60	Ruta Nacional N° 40 - Luján de Cuyo Tunuyán - Sección III - Anchoris Ruta Provincial N° 96	Subgerencia de Obras y Concesiones	38.461.769	0	0
61	Ruta Nacional N° 40 - Luján de Cuyo Tunuyán - Sección IV Variante por Tunuyán	Subgerencia de Obras y Concesiones	500.000	0	0
62	Ruta Nacional N° 149 - Pachaco - Calingasta Tramo Km. 100 - Km. 134 (Puente sobre Río Calingasta) - Provincia de San Juan	Subgerencia de Obras y Concesiones	2.397.852	0	0
63	Ruta Nacional N° 40 - Estabilización de Taludes - Provincia de San Juan	Subgerencia de Obras y Concesiones	194.444	0	0
64	Ruta Nacional N° 40 - Tramo Empalme Ruta Nacional N° 7 (Acceso Este) - Calle Azcuénaga - Remodelación Intercambiador	Subgerencia de Obras y Concesiones	1.000	0	0
65	Ruta Nacional N° 25 Duplicación de Calzada - Tramo Rawson - Trelew - Provincia de Chubut	Subgerencia de Obras y Concesiones	333.333	0	0
66	Ruta Nacional N° 25 Duplicación de Calzada - Tramo Trelew - Gaiman - Provincia de Chubut	Subgerencia de Obras y Concesiones	444.444	0	0
67	Ruta Nacional N° 40 Acceso Sur a Mendoza	Subgerencia de Obras y Concesiones	114.620.505	0	0
68	Construcción Puente Ruta Nacional N° 40 Empalme Ruta Nacional N° 60 - Belén - Catamarca	Subgerencia de Obras y Concesiones	1.000	0	0

M.H. y F.P.


16


A



**LISTADO DE ACTIVIDADES ESPECÍFICAS  
Y PROYECTOS**


CÓDIGO	DENOMINACIÓN	UNIDAD EJECUTORA	CRÉDITO	RECURSOS HUMANOS	
				CARGOS	HS. DE CÁTEDRA
69	Ruta Nacional N° 11 Pavimentación Acceso a Margarita Belén - Chaco	Subgerencia de Obras y Concesiones	146.667	0	0
70	Empalme Ruta Nacional N° 14 - Empalme Ruta Nacional N° 7 y Empalme Ruta Nacional N° 24 - Empalme Ruta Nacional N° 8 - San Luis	Subgerencia de Obras y Concesiones	1.000	0	0
71	Construcción Campamento Zarate - Buenos Aires	Subgerencia de Obras y Concesiones	333.333	0	0
72	Pavimentación de Calles Colectoras Monteros - San Martín de Tucumán - Tucumán	Subgerencia de Obras y Concesiones	5.315.000	0	0
74	Ruta Nacional N° 23 - Valcheta - Pilcaniyeu - Tramo Los Menucos - Jacobacci (Km. 269 - Km. 410) - Río Negro	Subgerencia de Obras y Concesiones	65.486.222	0	0
75	Ruta Nacional N° 40 - Tramo El Sosneado - Pareditas - Mendoza	Subgerencia de Obras y Concesiones	238.353.714	0	0
76	Repavimentación de Avenida Ballofet - Mendoza	Subgerencia de Obras y Concesiones	1.333.333	0	0
77	Ruta Nacional N° 40 - Límite con San Juan - Mendoza	Subgerencia de Obras y Concesiones	76.698.252	0	0
78	Repavimentación Ruta Nacional N° 11 - Tramo Rotonda Cruz del Norte - Rotonda Virgen del Carmen - Formosa	Subgerencia de Obras y Concesiones	64.652.727	0	0
80	Construcción de Segunda Calzada Ruta Nacional N° 22 - Tramo Plottier - Arroyito - Neuquén	Subgerencia de Obras y Concesiones	81.583.285	0	0
81	Ruta Nacional N° 3 - Variante Circunvalación Autovía Comodoro Rivadavia - Empalme Ruta Nacional N° 26 - Chubut	Subgerencia de Obras y Concesiones	634.921	0	0






**LISTADO DE ACTIVIDADES ESPECÍFICAS  
Y PROYECTOS**

CÓDIGO	DENOMINACIÓN	UNIDAD EJECUTORA	CRÉDITO	RECURSOS HUMANOS	
				CARGOS	HS. DE CÁTEDRA
83	Ruta Nacional Nº 40 - Tramo Bardas Blancas - Malargüe - Provincia de Mendoza	Subgerencia de Obras y Concesiones	416.667	0	0
84	Construcción de Segunda Calzada Ruta Nacional Nº 9 - Tramo Circunvalación de Córdoba - Villa del Totoral - Provincia de Córdoba	Subgerencia de Obras y Concesiones	49.250.000	0	0
85	Ruta Nacional Nº 76 - Tramo Quebrada Santo Domingo - Pircas Negras - La Rioja	Subgerencia de Obras y Concesiones	90.789.686	0	0
86	Ruta Nacional Nº 75 - Tramo Las Padercitas - Dique Los Sauces - La Rioja	Subgerencia de Obras y Concesiones	80.518.308	0	0
88	Ruta Nacional Nº 40 - Tramo Los Tambillos - Río Miranda - La Rioja	Subgerencia de Obras y Concesiones	88.762.000	0	0
89	Construcción Segunda Calzada Ruta Nacional Nº 20 - Tramo Cauçete - Avenida de Circunvalación - Provincia de San Juan	Subgerencia de Obras y Concesiones	1.066.667	0	0
90	Construcción Segunda Calzada Ruta Nacional Nº 40 - Tramo Avenida de Circunvalación - Albardón - San Juan	Subgerencia de Obras y Concesiones	4.156.729	0	0
94	Construcción Camino de Vinculación Ruta Nacional Nº 40 - Las Lajas - Neuquén	Subgerencia de Obras y Concesiones	160.741	0	0
96	Repavimentación y Ensanche Ruta Nacional Nº 3 - San Antonio Oeste - Ruta Provincial Nº 61 - Río Negro	Subgerencia de Obras y Concesiones	1.000	0	0
97	Repavimentación y Ensanche Ruta Nacional Nº 3 - Ruta Provincial Nº 61 - Sierra Grande - Río Negro	Subgerencia de Obras y Concesiones	111.388.588	0	0



11





**LISTADO DE ACTIVIDADES ESPECÍFICAS  
Y PROYECTOS**

CÓDIGO	DENOMINACIÓN	UNIDAD EJECUTORA	CRÉDITO	RECURSOS HUMANOS	
				CARGOS	HS. DE CÁTEDRA
98	Repavimentación y Ensanche Ruta Nacional N° 3 - Sierra Grande - Límite con Chubut - Río Negro	Subgerencia de Obras y Concesiones	30.783.500	0	0
99	Repavimentación y Ensanche Ruta Nacional N° 251 General Conesa - Acceso a San Antonio Oeste - Río Negro	Subgerencia de Obras y Concesiones	131.694.111	0	0
<b>SUBTOTAL SUBPROGRAMA 13:</b>			<b>1.548.936.669</b>	<b>0</b>	<b>0</b>
<b>Subprograma:</b>					
14	Mejoramiento y Reposición de Rutas - Fase VII				
<b>Proyectos:</b>					
02	Construcción Autopista Camino del Buen Ayre y Repavimentación - Tramo I Acceso Oeste - Autopista Buenos Aires-La Plata	Subgerencia de Obras y Concesiones	773.589.153	0	0
03	Plan de Remediación de Canteras - Rutas Varias	Subgerencia de Obras y Concesiones	8.251.000	0	0
04	Ruta Nacional N° 9 Avenida Circunvalación - Canal San Cayetano y Avenida Del Campo Km. 1288,15 - Km. 1300,05	Subgerencia de Obras y Concesiones	53.650.400	0	0
05	Ruta Nacional N° 152 Empalme Ruta Nacional N° 143 El Carancho - Ruta Provincial 106 Km. 72,06 - Km. 118,68	Subgerencia de Obras y Concesiones	639.407	0	0
06	Ruta Nacional N° 152 Empalme Ruta Nacional N° 143 El Carancho - Ruta Provincial 106 Km. 118,68 - Km. 147,67	Subgerencia de Obras y Concesiones	384.822	0	0
07	Ruta Nacional N° 152 Empalme Ruta Nacional N° 143 El Carancho - Ruta Provincial 106 Km. 147,67 - Km. 160,62	Subgerencia de Obras y Concesiones	332.444	0	0


M.H. y F.P.  
16



**LISTADO DE ACTIVIDADES ESPECÍFICAS  
Y PROYECTOS**


CÓDIGO	DENOMINACIÓN	UNIDAD EJECUTORA	CRÉDITO	RECURSOS HUMANOS	
				CARGOS	HS. DE CÁTEDRA
08	Ruta Nacional Nº 152 Empalme Ruta Nacional Nº 143 El Carancho - Ruta Provincial 106 Km. 160,62 - Km. 180,87	Subgerencia de Obras y Concesiones	385.333	0	0
09	Ruta Nacional Nº 9, Ruta Nacional Nº 11, y Ruta Nacional Nº 33 - Red de Accesos a Rosario - Provincia de Santa Fe	Subgerencia de Obras y Concesiones	549.206	0	0
12	Ruta Nacional Nº 95 - Empalme Ruta Provincial Nº 2 - Limite entre Santa Fe y Chaco - Km. 768,77 - Km. 813,09	Subgerencia de Obras y Concesiones	8.185.000	0	0
13	Ruta Nacional Nº 95 - Empalme Ruta Provincial Nº 2 - Limite entre Santa Fe y Chaco - Km. 813,09 - Km. 862,64	Subgerencia de Obras y Concesiones	266.667	0	0
17	Ruta Nacional Nº 52 - Empalme Ruta Provincial Nº 79 - Susques (Km. 62,68) - (Km. 79,85)	Subgerencia de Obras y Concesiones	209.222	0	0
18	Ruta Nacional Nº 38 - Limite con la Provincia de La Rioja - Río Ongoli	Subgerencia de Obras y Concesiones	634.921	0	0
19	Ruta Nacional Nº 7 - Empalme ex Ruta Nacional Nº 7 y Actual Ruta Nacional Nº 7	Subgerencia de Obras y Concesiones	1.000	0	0
20	Autopista Ricchieri - Cañuelas - Acceso Cañuelas - Provincia de Buenos Aires	Subgerencia de Obras y Concesiones	370.370	0	0
21	Ruta Nacional Nº 1 - Intercambiador Ensenada - Avenida del Petróleo	Subgerencia de Obras y Concesiones	309.353.306	0	0
25	Ruta Nacional Nº 119 - Empalme Ruta Nacional Nº 14 - Empalme Ruta Nacional Nº 123 - Sección I	Subgerencia de Obras y Concesiones	297.037	0	0

M.H. y F.P.  
16



**LISTADO DE ACTIVIDADES ESPECÍFICAS  
Y PROYECTOS**

CÓDIGO	DENOMINACIÓN	UNIDAD EJECUTORA	CRÉDITO	RECURSOS HUMANOS	
				CARGOS	HS. DE CÁTEDRA
26	Ruta Nacional N° 119 - Empalme Ruta Nacional N° 14 - Empalme Ruta Nacional N° 123 - Sección II	Subgerencia de Obras y Concesiones	303.704	0	0
27	Ruta Nacional N° 119 - Empalme Ruta Nacional N° 14 - Empalme Ruta Nacional N° 123 - Sección III	Subgerencia de Obras y Concesiones	296.296	0	0
28	Ruta Nacional N° 127 - Federal - Empalme Ruta Nacional N° 14	Subgerencia de Obras y Concesiones	113.411.258	0	0
29	Ruta Nacional N° 18 - Tramo I: Intersección Ruta Nacional N° 12 - Intersección Ruta Provincial N° 32	Subgerencia de Obras y Concesiones	169.162.398	0	0
30	Ruta Nacional N° 18 - Tramo II: Intersección Ruta Provincial N° 32 - Intersección Ruta Provincial N° 6	Subgerencia de Obras y Concesiones	162.387.307	0	0
31	Ruta Nacional N° 18 - Tramo III: Intersección Ruta Provincial N° 6 - Intersección Ruta Provincial N° 20	Subgerencia de Obras y Concesiones	112.292.348	0	0
32	Ruta Nacional N° 18 - Tramo IV: Intersección Ruta Provincial N° 20 - Progresiva 180+606	Subgerencia de Obras y Concesiones	175.599.489	0	0
34	Ruta Nacional N° 40 - Las Tucumanesas - Sañogasta - Sección I	Subgerencia de Obras y Concesiones	666.667	0	0
35	Ruta Nacional N° 73 - Anguinán - Empalme Ruta Nacional N° 75 - Sección I	Subgerencia de Obras y Concesiones	97.097.692	0	0
36	Ruta Nacional N° 73 - Anguinán - Empalme Ruta Nacional N° 75 - Sección II	Subgerencia de Obras y Concesiones	105.362.364	0	0




11



**LISTADO DE ACTIVIDADES ESPECÍFICAS  
Y PROYECTOS**

CÓDIGO	DENOMINACIÓN	UNIDAD EJECUTORA	CRÉDITO	RECURSOS HUMANOS	
				CARGOS	HS. DE CÁTEDRA
37	Ruta Nacional N° 7 - Empalme Ruta Nacional N° 40 - Límite con Chile - Sección I	Subgerencia de Obras y Concesiones	592.919	0	0
38	Ruta Nacional N° 7 - Empalme Ruta Nacional N° 40 - Límite con Chile - Sección II	Subgerencia de Obras y Concesiones	666.667	0	0
39	Ruta Nacional N° 7 - Empalme Ruta Nacional N° 40 - Límite con Chile - Sección III	Subgerencia de Obras y Concesiones	333.333	0	0
40	Ruta Nacional N° 188 - General Alvear - Malargüe - Sección II	Subgerencia de Obras y Concesiones	44.865.556	0	0
41	Ruta Nacional N° 7 - Potrerillos - Uspallata - Curva de la Soberanía	Subgerencia de Obras y Concesiones	1.169.865	0	0
42	Ruta Nacional N° 7 - Potrerillos - Uspallata - Variante Uspallata	Subgerencia de Obras y Concesiones	444.444	0	0
43	Ruta Nacional N° 145 - Bardas Blancas - Hito Pehuenche - Km. 0 - Km. 13	Subgerencia de Obras y Concesiones	81.824.000	0	0
44	Ruta Nacional N° 22 - Variante por Plaza Huincul y Cutral Có	Subgerencia de Obras y Concesiones	1.725.111	0	0
48	Ruta Nacional A012-34 - Empalme Ruta Nacional N° 9 (Oeste) - Empalme Ruta Nacional N°11 - Empalme Ruta N° A008 - Empalme Ruta N° A012	Subgerencia de Obras y Concesiones	1.000	0	0
49	Ruta Nacional N° 34 - San Vicente - Rafaela	Subgerencia de Obras y Concesiones	222.222	0	0
50	Enlace Ruta Nacional N° 9 con Ruta Nacional N° 34 en Provincia de Santiago del Estero	Subgerencia de Obras y Concesiones	333.333	0	0




4



**LISTADO DE ACTIVIDADES ESPECÍFICAS  
Y PROYECTOS**


CÓDIGO	DENOMINACIÓN	UNIDAD EJECUTORA	CRÉDITO	RECURSOS HUMANOS	
				CARGOS	HS. DE CÁTEDRA
51	Ruta sin N° - Empalme Ruta Nacional N° 3 (San Sebastián) - Empalme Complejo C	Subgerencia de Obras y Concesiones	711.111	0	0
52	Ruta sin N° - Empalme Complejo C - Empalme Complejo B	Subgerencia de Obras y Concesiones	355.556	0	0
53	Ruta sin N° - Empalme Complejo B - Empalme Complejo D	Subgerencia de Obras y Concesiones	277.778	0	0
54	Ruta Nacional N° 3 - Tolhuin - Ushuaia - Km. 3006 - Km. 3049	Subgerencia de Obras y Concesiones	648.148	0	0
55	Ruta Nacional N° 9 - Arroyo Mista - San Miguel de Tucumán	Subgerencia de Obras y Concesiones	12.007.917	0	0
56	Ruta Nacional N° 158 - San Francisco - Las Varillas - Km. 0 - Km. 35,00	Subgerencia de Obras y Concesiones	1.882.349	0	0
58	Ruta A016 - Empalme Ruta Nacional N° 9 - Empalme Ruta Nacional N° 34 (Siete de Abril)	Subgerencia de Obras y Concesiones	349.206	0	0
60	Ruta Nacional N° 11 Autovía Empalme Ruta Provincial N° 13 - Resistencia	Subgerencia de Obras y Concesiones	188.687.338	0	0
61	Ruta Nacional N° 22 Chimpay - Valle Regina Km. 1050 - Km. 1112	Subgerencia de Obras y Concesiones	571.429	0	0
62	Ruta Nacional N° 78 Puente Río Capayán - Famatina - Provincia de La Rioja	Subgerencia de Obras y Concesiones	138.889	0	0
63	Ruta Nacional N° 9 Autovía Santiago del Estero - Termas de Río Hondo - Provincia de Santiago del Estero	Subgerencia de Obras y Concesiones	666.667	0	0
64	Ruta Nacional N° 33 Autovía Rufino - Rosario	Subgerencia de Obras y Concesiones	2.820.533	0	0






**LISTADO DE ACTIVIDADES ESPECÍFICAS  
Y PROYECTOS**

CÓDIGO	DENOMINACIÓN	UNIDAD EJECUTORA	CRÉDITO	RECURSOS HUMANOS	
				CARGOS	HS. DE CÁTEDRA
65	Ruta Nacional N° 33 Bahía Blanca - Pigüe Sección I: Camino a Ingeniero White (Km. 8,65) - Estancia Don Enrique (km. 41,00) - Provincia de Buenos Aires	Subgerencia de Obras y Concesiones	422.222	0	0
66	Ruta Nacional N° 33 Bahía Blanca - Pigüe Sección II: Estancia Don Enrique (Km. 41,00) - Río Sauce Chico (Km. 73,00)	Subgerencia de Obras y Concesiones	422.222	0	0
67	Ruta Nacional N° 33 Bahía Blanca - Pigüe Sección III: Río Sauce Chico (Km. 73,00) - Arroyo Cochenleofu Chico (Km. 102,21) - Provincia de Buenos Aires	Subgerencia de Obras y Concesiones	377.778	0	0
68	Ruta Nacional N° 33 Bahía Blanca - Pigüe Sección IV: Arroyo Cochenleofú Chico (Km. 102,21) - Empalme Ruta Provincial N° 67 (Km. 133,65) - Provincia de Buenos Aires	Subgerencia de Obras y Concesiones	400.000	0	0
69	Ruta Nacional N° 40 Villa Aberastain - San Juan Km. 3444,89 - Km. 3456,72	Subgerencia de Obras y Concesiones	1.968.254	0	0
70	Ruta Nacional N° 9 Acceso a la Ciudad de Salta	Subgerencia de Obras y Concesiones	147.778	0	0
71	Ruta Nacional N° 35 Limite entre Buenos Aires y La Pampa - Empalme Ruta Provincial N° 1 Km. 125 - Km. 146	Subgerencia de Obras y Concesiones	549.078	0	0
72	Ruta Nacional N° 8 Autopista Pilar - Pergamino (Tramo: 1B) Distribuidor Ruta Provincial N° 39 - Ruta Provincial N° 192 (Parada Robles) (Km. 69,2 - Km. 78,1)	Subgerencia de Obras y Concesiones	177.509.162	0	0



4




**LISTADO DE ACTIVIDADES ESPECÍFICAS  
Y PROYECTOS**

CÓDIGO	DENOMINACIÓN	UNIDAD EJECUTORA	CRÉDITO	RECURSOS HUMANOS	
				CARGOS	HS. DE CÁTEDRA
73	Ruta Nacional Nº 8 Autopista Pilar - Pergamino (Tramo: 2) Arroyo Grivas Km. 78,13 - Puente sobre Arroyo Gómez Km. 116,99 Progresiva 8.460	Subgerencia de Obras y Concesiones	196.565.971	0	0
74	Ruta Nacional Nº 8 Autopista Pilar - Pergamino (Tramo: 3 y 4) Puente sobre Arroyo Gomez Km. 116,99 Progresiva 8.460 - Arroyo Helves Km. 168,76	Subgerencia de Obras y Concesiones	6.648.990	0	0
75	Ruta Autopista Nº 8 Autopista Pilar - Pergamino (Tramo: 5 y 6) Partido de Arrecifes Arroyo Helves Km. 168,76 - Fontezuela Km. 213,76	Subgerencia de Obras y Concesiones	229.465.398	0	0
76	Ruta Nacional Nº 8 Autopista Pilar - Pergamino (Tramo: 7) Variante Pergamino desde Acceso a Fontezuela a Fin de Autopista (Km. 213,76 - Km. 237,5)	Subgerencia de Obras y Concesiones	231.699.557	0	0
77	Ruta Nacional Nº 35 Limite con La Pampa - Intersección Ruta Provincial Nº 27 Km. 505,67 - Km. 572,76	Subgerencia de Obras y Concesiones	1.374.000	0	0
78	Ruta Nacional Nº 35 Intersección Ruta Provincial Nº 27 - Intersección Ruta Nacional Nº 8 Km. 572,76 - Km. 708,55	Subgerencia de Obras y Concesiones	865.048	0	0
81	Ruta Nacional Nº 8 Ramal Pilar - Colectoras Frentistas	Subgerencia de Obras y Concesiones	262.744	0	0
82	Ramal Tigre - 3° Carril y Banquinas - Provincia de Buenos Aires	Subgerencia de Obras y Concesiones	508.728	0	0
84	Autopista 001 Avenida Lugones - Acceso Oeste Km. 0,00 - Km. 13,76	Subgerencia de Obras y Concesiones	444.444	0	0

M.H. y F.P.  
16

41



**LISTADO DE ACTIVIDADES ESPECÍFICAS  
Y PROYECTOS**

CÓDIGO	DENOMINACIÓN	UNIDAD EJECUTORA	CRÉDITO	RECURSOS HUMANOS	
				CARGOS	HS. DE CÁTEDRA
86	Ruta Nacional N° 38 Empalme Ruta Provincial N° 9 Km. 639,38 - Huacra Km. 661,25	Subgerencia de Obras y Concesiones	666.667	0	0
87	Ruta Nacional N° 40 Paso Externo Ciudad de Santa María Punta Balasto - San José	Subgerencia de Obras y Concesiones	814.815	0	0
88	Ruta Nacional N° 60 Paso Externo Ciudad de Tinogasta Km. 1.300,56 - Km. 1.330,12	Subgerencia de Obras y Concesiones	538.889	0	0
89	Ruta Nacional N° 259 Trevelín - Limite con Chile Km. 39,16 - Km. 75,74	Subgerencia de Obras y Concesiones	500.000	0	0
90	Defensa Costera Lavalle - Obra complementaria al Puente Goya - Reconquista - Provincia de Chaco	Subgerencia de Obras y Concesiones	333.333	0	0
92	Ruta Nacional N° 40 Gran Mendoza - Acceso al Aeropuerto Km. 3.296,00 - Km. 3.305,00	Subgerencia de Obras y Concesiones	148.148	0	0
93	Ruta Nacional N° 3 Comandante Luis Piedrabuena - Empalme Ruta Nacional N° 40 Km. 2.374,57 - Km. 2.579,95	Subgerencia de Obras y Concesiones	296.296	0	0
94	Ruta Nacional N° 40 Tapi Aike - Cancha Carrera	Subgerencia de Obras y Concesiones	333.333	0	0
95	Autopista 9 - Ruta Nacional N° A012 - Ruta Nacional N° A008 Km. 278,29 - Km. 288,47	Subgerencia de Obras y Concesiones	793.651	0	0
96	Ruta Nacional N° 34 - Ruta Nacional N° A008 - Ruta Nacional N° A012. Km. 1,40 - Km. 13,9	Subgerencia de Obras y Concesiones	222.222	0	0
97	Ruta Nacional N° 11 Capitán Bermudez - Ruta Nacional N° A012 Km. 318,52 - Km. 326,2	Subgerencia de Obras y Concesiones	1.725.396	0	0

M.H. y F.P.  
16

4





**LISTADO DE ACTIVIDADES ESPECÍFICAS  
Y PROYECTOS**

CÓDIGO	DENOMINACIÓN	UNIDAD EJECUTORA	CRÉDITO	RECURSOS HUMANOS	
				CARGOS	HS. DE CÁTEDRA
98	Ruta Nacional N° 178 Variante Paso por Bigand Km. 87,27 - Km. 88,64	Subgerencia de Obras y Concesiones	333.333	0	0
99	Autopista 9 - Ruta Nacional N° A012 - Ruta Nacional N° A008 Km. 297 - Km. 314,10	Subgerencia de Obras y Concesiones	111.111	0	0
<b>SUBTOTAL SUBPROGRAMA 14:</b>			<b>3.291.422.750</b>	<b>0</b>	<b>0</b>
<b>Subprograma:</b>					
15	Mejoramiento y Reposición de Rutas - Fase VIII				
<b>Proyectos:</b>					
01	Empalme Ruta Nacional N° 40 Limite con Provincia de Río Negro	Subgerencia de Obras y Concesiones	266.667	0	0
03	Ruta Nacional N° 3 Intersección Ruta Provincial N° 17 - Construcción de Distinto Nivel	Subgerencia de Obras y Concesiones	333.333	0	0
04	Ruta Nacional N° 3 Intersección Ruta Provincial N° 6 - Construcción de Distinto Nivel	Subgerencia de Obras y Concesiones	476.190	0	0
05	Ruta Nacional N° 3 Ushuaia - Tolhuin	Subgerencia de Obras y Concesiones	210.224	0	0
06	Ruta Nacional N° 178 Villa Eloisa - Ruta Provincial N° 65 - Km. 146,47 - Km. 206,81	Subgerencia de Obras y Concesiones	634.921	0	0
07	Ruta Nacional N° 130 - Empalme Ruta Nacional N° 14 - Empalme Ruta Provincial N° 20 - Cruce por Villa Elisa	Subgerencia de Obras y Concesiones	194.444	0	0
08	Ruta Provincial N°54 Tonono - Misión La Paz Secciones Varias	Subgerencia de Obras y Concesiones	720.744	0	0

M.H. y F.P.  
16

1



**LISTADO DE ACTIVIDADES ESPECÍFICAS Y PROYECTOS**

CÓDIGO	DENOMINACIÓN	UNIDAD EJECUTORA	CRÉDITO	RECURSOS HUMANOS	
				CARGOS	HS. DE CÁTEDRA
09	Ruta Nacional N° 3 - San Miguel del Monte - Las Flores	Subgerencia de Obras y Concesiones	4.188.135	0	0
11	Ruta Nacional N° 7 - Autovía San Andrés de Giles - Junín	Subgerencia de Obras y Concesiones	21.654.610	0	0
12	Ruta Nacional N° 205 - Autovía Empalme Ruta Nacional N° 3 - Saladillo	Subgerencia de Obras y Concesiones	3.682.540	0	0
13	Ruta Nacional N° 34 - Autovía: Intersección Ruta Provincial N° 65 - A/N Ruta Nacional N° 19	Subgerencia de Obras y Concesiones	3.166.667	0	0
17	Ruta Nacional N° 12 - Cerro Cora - San Ignacio	Subgerencia de Obras y Concesiones	154.887.326	0	0
20	Ruta Nacional N° 86 - Empalme Ruta Provincial N° 22 - Empalme Ruta Nacional N° 95	Subgerencia de Obras y Concesiones	388.889	0	0
21	Desagües Pluviales Cerrillos - La Merced y El Carril	Subgerencia de Obras y Concesiones	1.222.000	0	0
22	Ruta Nacional N° 38 - Doble Vía - Av. de Circunvalación - Miraflores	Subgerencia de Obras y Concesiones	496.444	0	0
23	Ruta Nacional N° 38 - Doble Vía - Av. de Circunvalación - Terminal de Ómnibus	Subgerencia de Obras y Concesiones	333.333	0	0
24	Ruta Nacional N° 64 - Variante por Las Sierras de Guasayan	Subgerencia de Obras y Concesiones	740.741	0	0
26	Ruta Nacional N° 3 - Autovía Las Flores - Azul	Subgerencia de Obras y Concesiones	2.833.333	0	0
27	Ruta Nacional N° 5 - Autovía Empalme Ruta Provincial N° 41 - Acceso a Bragado	Subgerencia de Obras y Concesiones	2.583.333	0	0
28	Ruta Nacional N° 7 - Autovía Junín - Límite con San Luis	Subgerencia de Obras y Concesiones	10.015.078	0	0

M.H. y F.P.  
16

11

**LISTADO DE ACTIVIDADES ESPECÍFICAS  
Y PROYECTOS**



CÓDIGO	DENOMINACIÓN	UNIDAD EJECUTORA	CRÉDITO	RECURSOS HUMANOS	
				CARGOS	HS. DE CÁTEDRA
29	Ruta Nacional Nº 9 - Límite con Tucumán - Metán Sección: Río de los Cortaderos - Km. 1408 - Arroyo San Martín - Km 1419,5 - Ferrocarril General Belgrano - Km. 1426,5 - Río Rosario - Km. 1427,5 - Río El Naranjo - Km. 1433,5 - Río de las Cañas - Km. 1442,5 - Río Yatasto - Km. 1449,5-Río Metán-Km. 1456	Subgerencia de Obras y Concesiones	222.222	0	0
30	Ruta Nacional Nº 8 - Autovía Santa Catalina (Holmberg) - Villa Mercedes	Subgerencia de Obras y Concesiones	2.827.777	0	0
31	Ruta Nacional Nº 40 - Acceso Norte a Mendoza - Sección: Héroes de Malvinas - Av. Monteagudo	Subgerencia de Obras y Concesiones	333.333	0	0
32	Ruta Nacional Nº 9 - Autovía Termas de Río Hondo - Empalme Ex Ruta Nacional Nº 9	Subgerencia de Obras y Concesiones	18.845.632	0	0
33	Ruta Nacional Nº 12 - Autovía Riachuelo - Paso de la Patria	Subgerencia de Obras y Concesiones	1.055.556	0	0
34	Túnel Internacional Paso de Agua Negra	Subgerencia de Obras y Concesiones	10.304.011	0	0
35	Ruta Nacional Nº 7 - Autovía Empalme Ruta Nacional Nº 40 - Uspallata	Subgerencia de Obras y Concesiones	3.551.587	0	0
36	Ruta Nacional Nº 9 - Ramal Pilar Acceso Norte - Av. De los Constituyentes - Av. Patricios Argentinas	Subgerencia de Obras y Concesiones	162.963	0	0
37	Ruta Nacional Nº 242 - Paso Pino Hachado	Subgerencia de Obras y Concesiones	657.185	0	0
38	Ruta Nacional Nº A026 - Construcción de Accesos y Enlaces en la Localidad de San. Antonio Oeste	Subgerencia de Obras y Concesiones	41.753.333	0	0

M.H. y F.P.  
16

4



**LISTADO DE ACTIVIDADES ESPECÍFICAS  
Y PROYECTOS**

CÓDIGO	DENOMINACIÓN	UNIDAD EJECUTORA	CRÉDITO	RECURSOS HUMANOS	
				CARGOS	HS. DE CÁTEDRA
42	Ruta Nacional N° 7 - Luján - San Andrés de Giles - Sección: Paso por San Andrés de Giles	Subgerencia de Obras y Concesiones	6.031.695	0	0
43	Ruta Nacional N° 40 - Tunuyán - Mendoza - Anchoris - Ruta Provincial N° 2 - Calle Azcuénaga	Subgerencia de Obras y Concesiones	333.333	0	0
44	Ruta Nacional N° 22 - Río Colorado - Choele Choel - Empalme Ruta Nacional N° 251	Subgerencia de Obras y Concesiones	444.444	0	0
45	Ruta Nacional N°5 Ex Ruta Nacional N° 7 - Ruta Provincial N° 47	Subgerencia de Obras y Concesiones	1.277.895	0	0
46	Ruta Nacional N°52 Variante en Cuesta del Lipan Km. 16 - Km. 25	Subgerencia de Obras y Concesiones	722.222	0	0
47	Ruta Nacional N°52 Empalme Ruta Nacional N°9 - Purmamarca Km. 0,00 - km 3,07.	Subgerencia de Obras y Concesiones	650.000	0	0
48	Ruta Nacional N° 40 Nonogasta Km. 3857 - Chilecito Km. 3870	Subgerencia de Obras y Concesiones	58.877.717	0	0
49	Ruta Nacional N°7 Desaguadero - San Martín	Subgerencia de Obras y Concesiones	355.556	0	0
50	Ruta Nacional N°12 Wanda - Empalme Ruta Nacional N° 101 - Desvío Tránsito Pesado en Puerto Iguazú	Subgerencia de Obras y Concesiones	317.460	0	0
51	Ruta Nacional N° 40 Acceso Ciudad de Bariloche - Ruta Nacional N° 231 Km. 2045 - Km. 2058	Subgerencia de Obras y Concesiones	634.921	0	0
52	Ruta Nacional N°188 Empalma Ruta Provincial N° 27 - Unión Km. 633,2	Subgerencia de Obras y Concesiones	277.778	0	0

M.H. y F.P.

16

41




**LISTADO DE ACTIVIDADES ESPECÍFICAS  
Y PROYECTOS**

CÓDIGO	DENOMINACIÓN	UNIDAD EJECUTORA	CRÉDITO	RECURSOS HUMANOS	
				CARGOS	HS. DE CÁTEDRA
54	Ruta Nacional Nº A001 Acceso Ricchieri - Puente La Noria - Vinculación Ruta Nacional A001 Camino Negro	Subgerencia de Obras y Concesiones	698.413	0	0
55	Ruta sin Número Avenida 27 de Febrero entre Avenida Sáenz y Calle Vieytes - Puente Pueyrredón	Subgerencia de Obras y Concesiones	592.593	0	0
56	Ruta sin Número Avenida 27 de Febrero entre Avenida Sáenz y Calle Vieytes - Puente Bosch	Subgerencia de Obras y Concesiones	592.593	0	0
57	Ruta sin Número Avenida 27 de Febrero entre Avenida Sáenz y Calle Vieytes - Puente Victorino de la Plaza	Subgerencia de Obras y Concesiones	592.593	0	0
58	Ruta sin Número Avenida 27 de Febrero entre Avenida Sáenz y Calle Vieytes - Puente Alsina	Subgerencia de Obras y Concesiones	592.593	0	0
59	Ruta Nacional Nº 40 Londres - Belén - Construcción de Puente sobre Río Colcolanca Km. 4.081,10	Subgerencia de Obras y Concesiones	266.667	0	0
60	Ruta Nacional Nº 40 Londres - Belén - Construcción de Puente sobre Río Alpamicuna Km. 4.083,37	Subgerencia de Obras y Concesiones	266.667	0	0
61	Ruta Nacional Nº 157 Límite con Córdoba - Límite con Santiago del Estero - Empalme Ruta Nacional Nº 60 - Empalme Ruta Nacional Nº 157	Subgerencia de Obras y Concesiones	355.556	0	0
62	Ruta Nacional Nº 16 Colectoras entre Resistencia y Puerto Tirol	Subgerencia de Obras y Concesiones	666.667	0	0


M.H. y F.P.  
16

A



### LISTADO DE ACTIVIDADES ESPECÍFICAS Y PROYECTOS

CÓDIGO	DENOMINACIÓN	UNIDAD EJECUTORA	CRÉDITO	RECURSOS HUMANOS	
				CARGOS	HS. DE CÁTEDRA
63	Ruta Nacional N° 9 El Carmen - San Salvador del Jujuy - Río los Alisos Km. 1681,55 - San Salvador del Jujuy Km. 1687,18	Subgerencia de Obras y Concesiones	951.407	0	0
64	Ruta Nacional N° 145 Bardas Blancas - Hito Pehuenche - Sección III B: Km. 13,6 - Hito Pehuenche	Subgerencia de Obras y Concesiones	444.444	0	0
65	Ruta Nacional N° 145. Bardas Blancas - Hito Pehuenche.	Subgerencia de Obras y Concesiones	388.889	0	0
66	Ruta Nacional N° 9 y Ruta Nacional N° 34 Rosario de la Frontera - Metán - Km. 1423 - Km. 1460	Subgerencia de Obras y Concesiones	2.412.495	0	0
67	Ruta Nacional N° 34 Taboada - La Banda Km. 667,25 - Km. 722,55.	Subgerencia de Obras y Concesiones	2.222.222	0	0
68	Campana - Zarate - Reposición de Obenques Puente Ferroviario Zarate Brazo Largo	Subgerencia de Obras y Concesiones	500.000	0	0
69	Ruta Nacional N° 14 - Empalme Ruta Provincial N° 16 - Empalme Ruta Provincial N° 20 - Km. 55,76 - Km. 73,72.	Subgerencia de Obras y Concesiones	277.778	0	0
70	Ruta Nacional N° 12 Crespo - Paraná - Km. 423,9 - Km. 452,9.	Subgerencia de Obras y Concesiones	622.222	0	0
71	Camino de Vinculación Ruta Nacional N° 40 - Paso Fronterizo Mina 1 - Río Turbio - Provincia de Santa Cruz	Subgerencia de Obras y Concesiones	29.619.143	0	0
72	Empalme Ruta Nacional A019 - Boulevard los Alemanes - Conexión de la Avenida de Circunvalación con Boulevard los Alemanes	Subgerencia de Obras y Concesiones	550.000	0	0



4




**LISTADO DE ACTIVIDADES ESPECÍFICAS Y PROYECTOS**

CÓDIGO	DENOMINACIÓN	UNIDAD EJECUTORA	CRÉDITO	RECURSOS HUMANOS	
				CARGOS	HS. DE CÁTEDRA
73	Ruta Nacional N° A019 Avenida Costanera - Calle Boedo - Intersección con la Avenida Costanera	Subgerencia de Obras y Concesiones	654.767	0	0
74	Ruta sin Número - Tramo Empalme Ruta Ruta Nacional N° A019 - Boulevard Los Alemanes - Sección: Conexión de la Av. de Circunvalación con Boulevard Los Alemanes	Subgerencia de Obras y Concesiones	550.000	0	0
75	Ruta Nacional N° A019 - Tramo Av. Costanera - Calle Boedo (Intersección con la Avenida Costanera)	Subgerencia de Obras y Concesiones	654.767	0	0
76	Ruta Nacional N°152 - Tramo: Empalme Ruta Nacional N° 143 (El Carancho) - Km. 147,67 Acceso P. Lihue, Sección S4 - Km. 83 - km. 118,6	Subgerencia de Obras y Concesiones	686.522	0	0
77	Ruta Nacional N°7 - Tramo: San Martín - Mendoza Princ. Sup. Sección: Km. 1000,31 - Km. 1001,69	Subgerencia de Obras y Concesiones	183.704	0	0
78	Ruta Nacional N°40 - Tramo: Puente Río Mendoza - Ruta Nacional N° 7 - Sección: Km. 3287,31 - Calle Carrodilla	Subgerencia de Obras y Concesiones	366.667	0	0
79	Ruta Nacional N°40 - Tramo: Puente Río Mendoza - Ruta Nacional N° 7 - Sección: Km. 3287,31 - Calle General Paz	Subgerencia de Obras y Concesiones	398.333	0	0
80	Ruta Nacional N°66 - Tramo: Empalme Ruta Nacional N° 9 - Empalme Ruta Nacional N° 34 - Sección: Vinculación de Colectoras Izquierda y Derecha con el Acceso a San Salvador de Jujuy	Subgerencia de Obras y Concesiones	24.198.400	0	0

M.H. y F.P.  
16

LISTADO DE ACTIVIDADES ESPECÍFICAS  
Y PROYECTOS

CÓDIGO	DENOMINACIÓN	UNIDAD EJECUTORA	CRÉDITO	RECURSOS HUMANOS	
				CARGOS	HS. DE CÁTEDRA
81	Ruta Provincial N° 6 - Tramo: Intersección con la Ruta Nacional N° 12	Subgerencia de Obras y Concesiones	797.744	0	0
82	Ruta Nacional N°151 - Tramo: Sargento Vidal - Catriel, V	Subgerencia de Obras y Concesiones	333.333	0	0
83	Ruta Nacional N° 149 - Tramo: A. Puente Seco (Progresiva 244,04) - Empalme Ruta Provincial N° 412 (Progresiva 332,70) - Sección 1: Progresiva 244,04 (A. Puente Seco) - Delegación La Ciénaga (Progresiva 268,55)	Subgerencia de Obras y Concesiones	382.917	0	0
84	Ruta Nacional N° 16 - Tramo: Resistencia - Intersección con la Ruta Nacional N° 95 - Sección: Construcción de 15 Pasarelas Peatonales	Subgerencia de Obras y Concesiones	355.630	0	0
85	Ruta Nacional N° 3 - Tramo: Empalme Ruta Provincial N° 37 - Acceso Astra (Cañadon Ferrais) Sección: Km. 1794 - Km. 1809	Subgerencia de Obras y Concesiones	148.148	0	0
86	Ruta Nacional N° 259 - Tramo: Esquel - Trevelin, Sección: Km. 13,6 - Km. 18,8	Subgerencia de Obras y Concesiones	318.519	0	0
87	Ruta Nacional N° 40 - Tramo: Londres - Belén , Sección: Paso Externo por Londres	Subgerencia de Obras y Concesiones	757.059	0	0
88	Ruta Nacional N°3 - San Miguel del Monte - Las Flores - Sección I: Km.104,7 - Km-114 - Provincia de Buenos Aires	Subgerencia de Obras y Concesiones	3.450.318	0	0
89	Ruta Nacional N°3 - San Miguel del Monte - Las Flores - Sección III: Km.140 - Km.167,5 -Provincia de Buenos Aires	Subgerencia de Obras y Concesiones	3.220.563	0	0



4





**LISTADO DE ACTIVIDADES ESPECÍFICAS Y PROYECTOS**

CÓDIGO	DENOMINACIÓN	UNIDAD EJECUTORA	CRÉDITO	RECURSOS HUMANOS	
				CARGOS	HS. DE CÁTEDRA
90	Ruta Nacional N°3 - San Miguel del Monte - Las Flores - Sección IV: Km.167,5 - Km.184,5 - Provincia de Buenos Aires	Subgerencia de Obras y Concesiones	1.970.589	0	0
91	Ruta Nacional N°3 - San Miguel del Monte - Las Flores - Sección V: Km.184,5 - Km. 192,3 - Provincia de Buenos Aires	Subgerencia de Obras y Concesiones	2.326.806	0	0
92	Ruta Nacional N°11 - Resistencia - Límite con Formosa - Autódromo Km.1.010 - Empalme Ruta Provincial N° 90 Km.1.044 - Provincia del Chaco	Subgerencia de Obras y Concesiones	1.555.556	0	0
93	Ruta Nacional N° 38 - Río Ongolí - Catamarca: Acceso a Parque Industrial Km. 577,63 - Provincia de Catamarca	Subgerencia de Obras y Concesiones	277.778	0	0
94	Ruta Nacional N°11 - Límite Santa Fe /Chaco - Los Palmares - Km. 922 - Km. 984 - Provincia del Chaco	Subgerencia de Obras y Concesiones	476.190	0	0
95	Ruta Nacional N°11 - Los Palmares - Resistencia - Km.984 - Km.1.007,6 - Provincia del Chaco	Subgerencia de Obras y Concesiones	333.333	0	0
96	Ruta Nacional N°11 - Límite con Chaco - Empalme Ruta Nacional N°81 - Km.1.103 - Tatane Km.1.140 - Provincia de Formosa	Subgerencia de Obras y Concesiones	2.289.429	0	0
97	Ruta Nacional N°11 - Límite con Chaco - Empalme Ruta Nacional N°81 - Tatane Km.1.140 - Km.1.160 - Provincia de Formosa	Subgerencia de Obras y Concesiones	163.407.339	0	0
98	Ruta Nacional N°11 - Límite con Chaco - Empalme Ruta Nacional N°81 - Km.1.160 - Acceso Sur a Formosa Km.1.170 - Provincia de Formosa	Subgerencia de Obras y Concesiones	564.053	0	0

M.H. y F.P.  
16

11

**LISTADO DE ACTIVIDADES ESPECÍFICAS  
Y PROYECTOS**



CÓDIGO	DENOMINACIÓN	UNIDAD EJECUTORA	CRÉDITO	RECURSOS HUMANOS	
				CARGOS	HS. DE CÁTEDRA
99	Ruta Nacional N°11 - Límite con Chaco - Empalme Ruta Nacional N°81 - Rotonda Virgen del Carmen Km. 1.170 - Empalme Ruta Nacional N°81 Km.1.184 - Provincia de Formosa	Subgerencia de Obras y Concesiones	1.305.397	0	0
<b>SUBTOTAL SUBPROGRAMA 15:</b>			<b>613.242.375</b>	<b>0</b>	<b>0</b>
<b>Subprograma:</b>					
16	Obras de Mejoramiento y Reposición de Puentes - Fase II				
<b>Proyectos:</b>					
01	Ruta Nacional N° 40 - Empalme Ruta Nacional N° 60 - Belén - Puentes sobre Río La Totorá y Río El Tambillo	Subgerencia de Obras y Concesiones	266.667	0	0
03	Ruta Nacional N° 14 - Puente sobre Arroyo Liso - Km. 811,54	Subgerencia de Obras y Concesiones	333.333	0	0
04	Ruta Nacional N° 50 - Orán - Límite con Bolivia - Puente sobre Río Pescado - Km. 42	Subgerencia de Obras y Concesiones	100.000	0	0
05	Ruta Sin Número - Puente Santa Fe - Paraná	Subgerencia de Obras y Concesiones	2.422.222	0	0
06	Ruta N° 68 - Cafayate Talapampa - Río Santa María Km. 9,31	Subgerencia de Obras y Concesiones	444.444	0	0
07	Ruta Nacional N° 9 - San Pedro - Calilegua	Subgerencia de Obras y Concesiones	277.778	0	0
08	Ruta Nacional N° 9 - Empalme Ruta Nacional N° A012 - Empalme Ruta Nacional N° A008 - Puente Arroyo Saladillo	Subgerencia de Obras y Concesiones	333.333	0	0
09	Ruta Nacional N° 12 - Arroyo Piray Mini - Km. 1549,52	Subgerencia de Obras y Concesiones	269.741	0	0

M.H. y F.P.

16

H



**LISTADO DE ACTIVIDADES ESPECÍFICAS Y PROYECTOS**

CÓDIGO	DENOMINACIÓN	UNIDAD EJECUTORA	CRÉDITO	RECURSOS HUMANOS	
				CARGOS	HS. DE CÁTEDRA
10	Ruta Nacional N° 105 - Arroyo Pindapoy Grande Km. 14,47	Subgerencia de Obras y Concesiones	260.000	0	0
11	Avenida 27 de Febrero entre Autopista Presidente Cámpora y Avenida Escalada	Subgerencia de Obras y Concesiones	592.593	0	0
12	Ruta Nacional N° 40 - Tramo: Cafayate - San Carlos , Sección: Km. 4348 (Río Yacochuya) - Km. 4351 (Río San Antonio)	Subgerencia de Obras y Concesiones	277.778	0	0
13	Ruta Nacional N°9 - Empalme Ruta Nacional N° 52 - Tilcara - Puente sobre Arroyo Huichaira Km.1.771,49 - Provincia de Jujuy	Subgerencia de Obras y Concesiones	562.963	0	0
14	Ruta Nacional N°9 Autopista - Límite Buenos Aires/ Santa Fe - Arroyo Seco - Puente sobre Arroyo Pavón Km. 253,64 - Provincia de Santa Fe	Subgerencia de Obras y Concesiones	368.000	0	0
15	Ruta Nacional N°64 - La Banda Ruta Nacional N° 34 - Puente sobre Río Dulce - Km. 4,18 - Provincia de Santiago del Estero	Subgerencia de Obras y Concesiones	1.972.250	0	0
16	Ruta Nacional N° 16 - Joaquín V. Gonzalez - Metán - Puente sobre Río Juramento - Provincia de Salta	Subgerencia de Obras y Concesiones	3.958.417	0	0
17	Ruta Nacional N°11 - Rancho Malvinas - Límite Internacional con Paraguay - Sección Puente San Ignacio Loyola	Subgerencia de Obras y Concesiones	222.222	0	0
18	Ruta Nacional N°12 - Jardín América - Puerto Rico - Sección Puente Cuña Pirú	Subgerencia de Obras y Concesiones	429.630	0	0

M.H. y F.P.  
16

1



**LISTADO DE ACTIVIDADES ESPECÍFICAS  
Y PROYECTOS**

CÓDIGO	DENOMINACIÓN	UNIDAD EJECUTORA	CRÉDITO	RECURSOS HUMANOS	
				CARGOS	HS. DE CÁTEDRA
19	Ruta Nacional N° 40 - Tramo: Angastaco - Cachi - Sección: Km. 4.415,12 - Km. 4.472,25	Subgerencia de Obras y Concesiones	555.556	0	0
20	Ruta Nacional N° 20 - Tramo: Empalme Ruta Provincial N° 5 B - Empalme Ruta Nacional N° 79 (Quines) - Sección: Puente Km. 264	Subgerencia de Obras y Concesiones	550.000	0	0
21	Ruta Nacional N° 9 - Tramo: A008 - A012 - Sección: Canal Hernandez (Km. 308,95) - Canal Neruda (Km. 310,65) y Canal San Sebastian (Km.311,41)	Subgerencia de Obras y Concesiones	282.389	0	0
22	Ruta Nacional N° 9 - Tramo: Rafaela - Sunchales - Sección: Arroyo Calaveras (Km. 232,76)	Subgerencia de Obras y Concesiones	885.926	0	0
23	Ruta Nacional N° 168 - Tramo: Viaducto Laguna Setubal - Tunel Subfluvial	Subgerencia de Obras y Concesiones	288.889	0	0
24	Ruta Nacional N° 64 - Tramo: Bañado de Ovanta - Límite con Tucumán - Sección: Bañado de Ovanta	Subgerencia de Obras y Concesiones	414.815	0	0
25	Ruta Nacional N° 3 - Tramo: Límite Río Negro /Chubut - Puerto Madryn - Sección: Puente sobre Arroyo Verde (Km. 1.307,15)	Subgerencia de Obras y Concesiones	833.333	0	0
26	Ruta Nacional N° 12; Tramo: Arroyo Santa María - Ita -Ibate; Sección: Arroyo Santa María	Subgerencia de Obras y Concesiones	350.000	0	0
27	Ruta Nacional N° 14; Tramo: Cuay Chico - Empalme Ruta Provincial N° 40; Secciones: Varias	Subgerencia de Obras y Concesiones	476.190	0	0
28	Ruta Nacional N° 34; Tramo: Río Zora - Límite Jujuy / Salta; Sección: km. 1278,23	Subgerencia de Obras y Concesiones	433.333	0	0

M.H. y F.P.  
16

4



**LISTADO DE ACTIVIDADES ESPECÍFICAS Y PROYECTOS**

CÓDIGO	DENOMINACIÓN	UNIDAD EJECUTORA	CRÉDITO	RECURSOS HUMANOS	
				CARGOS	HS. DE CÁTEDRA
<b>SUBTOTAL SUBPROGRAMA 16:</b>			<b>18.161.802</b>	<b>0</b>	<b>0</b>
<b>Subprograma:</b>					
17	Mejoramiento y Reposición de Rutas Fase IX				
<b>Proyectos:</b>					
01	Ruta Nacional N°11 - Cruz del Norte - Virgen del Carmen - Progresiva 1.170,3 - Progresiva 1.176,15 - Provincia de Formosa	Subgerencia de Obras y Concesiones	452.651	0	0
02	Ruta Nacional N°11 - Límite con Chaco - Límite con Paraguay - Tramo: Clorinda - Límite con Paraguay - Provincia de Formosa	Subgerencia de Obras y Concesiones	1.111.000	0	0
03	Ruta Nacional N°52 - Empalme Ruta Provincial N°70 - Límite con Chile - Subcampamento Centro de Frontera Paso de Jama - Provincia de Jujuy	Subgerencia de Obras y Concesiones	333.333	0	0
04	Ruta Nacional N°11 - Resistencia - Límite con Formosa - Empalme Ruta Provincial N° 90 Km.1.044 - Empalme Ruta Provincial N° 37 Km.1.076 - Provincia del Chaco	Subgerencia de Obras y Concesiones	1.137.778	0	0
05	Ruta Nacional N°11 - Resistencia - Límite con Formosa - Empalme Ruta Provincial N°37 Km.1.076 - Límite con Formosa - Provincia del Chaco	Subgerencia de Obras y Concesiones	960.000	0	0
06	Ruta Nacional N°16 - Autovía Makallé - Presidente Roque Sáenz Peña - Tramo I: Peaje Makallé Km.59,82 - Presidencia de la Plaza Km.114,51 - Provincia del Chaco	Subgerencia de Obras y Concesiones	2.000.000	0	0

M.H. y F.P.  
16

4




**LISTADO DE ACTIVIDADES ESPECÍFICAS  
Y PROYECTOS**

CÓDIGO	DENOMINACIÓN	UNIDAD EJECUTORA	CRÉDITO	RECURSOS HUMANOS	
				CARGOS	HS. DE CÁTEDRA
07	Ruta Nacional N°16 - Autovía Makallé - Presidente Roque Sáenz Peña - Tramo II: Presidencia de la Plaza Km.114,51 - Quitilipi Km.154,36 - Provincia del Chaco	Subgerencia de Obras y Concesiones	1.477.778	0	0
08	Ruta Nacional N°16 - Autovía Makallé - Presidente Roque Sáenz Peña - Tramo III: Quitilipi Km. 154,36 - Presidente Roque Sáenz Peña Km. 176,15 - Provincia del Chaco	Subgerencia de Obras y Concesiones	1.142.857	0	0
09	Ruta Nacional N°12 - Intersección Ruta Nacional N°9 - Intersección Ruta Nacional N°6 - Planta Zárate - Provincia de Buenos Aires	Subgerencia de Obras y Concesiones	6.017.000	0	0
10	Ruta Nacional N°7 - San Martín - Mendoza - Km.1.036 (Calle Urquiza) - Provincia de Mendoza	Subgerencia de Obras y Concesiones	666.667	0	0
11	Ruta Nacional N° 9 - Arraga - Santiago del Estero - Km.1.131,01 Campamento Contreras - Provincia de Santiago del Estero	Subgerencia de Obras y Concesiones	277.778	0	0
12	Ruta Nacional N°14 - Empalme Ruta Provincial N°126 - Empalme Ruta Nacional N°117 - Progresiva 472,20 - Progresiva 475,20 - Provincia de Corrientes	Subgerencia de Obras y Concesiones	272.222	0	0
13	Ruta Nacional N° 151 - Limite con Río Negro - Empalme Ruta Provincial N°20 - Km.150,18 - Km.156,70 - Provincia de La Pampa	Subgerencia de Obras y Concesiones	359.089	0	0

M.H. y F.P.  
16

4



**LISTADO DE ACTIVIDADES ESPECÍFICAS  
Y PROYECTOS**

CÓDIGO	DENOMINACIÓN	UNIDAD EJECUTORA	CRÉDITO	RECURSOS HUMANOS	
				CARGOS	HS. DE CÁTEDRA
14	Ruta Nacional N°22 - Arroyito - Plaza Huincul - Km.1.269,64 - Km.1.317,52 - Provincia de Neuquén	Subgerencia de Obras y Concesiones	1.333.333	0	0
15	Ruta Nacional N° 151 y Variante 22 - Cipolletti - Plottier - Variante 22: Cruce Ruta Nacional N°151 / Punto D - Ruta Nacional N°151: Empalme Ruta Nacional N°22 - Empalme Av. Circunvalación Cipolletti Km. 2,9 - Provincia de Río Negro	Subgerencia de Obras y Concesiones	1.055.556	0	0
16	Ruta Nacional N°3 - Límite con Buenos Aires - Km.970 - Rotonda de Acceso a Viedma Km. 966 - Km. 968,5 - Provincia de Negro	Subgerencia de Obras y Concesiones	444.444	0	0
17	Ruta Nacional N°3 - Chinchuales - Cipolletti - Acceso a Parque Industrial Cipolletti Km.1.212,35 - Empalme Ruta Nacional N°151 Km. 1.215,80 - Provincia de Río Negro	Subgerencia de Obras y Concesiones	518.519	0	0
18	Ruta Nacional N°151 - Empalme Ruta Nacional N°22 - Cinco Saltos - Tramo: Empalmes Av. de Circunvalación Cipolletti Km.2,9 - Cinco Saltos - Provincia de Río Negro	Subgerencia de Obras y Concesiones	476.190	0	0
19	Ruta Nacional N°145 - Bardas Blancas - Hito Pehuenche - Tramo: Bardas Blancas - Las Loicas - Provincia de Mendoza	Subgerencia de Obras y Concesiones	332.370	0	0
20	Ruta Nacional N°14 - Empalme Ruta Nacional N°120 - Límite con Misiones - Progresiva 756,57 - Progresiva 783,68 - Provincia de Corrientes	Subgerencia de Obras y Concesiones	1.556.000	0	0

M.H. y F.P.

16



**LISTADO DE ACTIVIDADES ESPECÍFICAS  
Y PROYECTOS**

CÓDIGO	DENOMINACIÓN	UNIDAD EJECUTORA	CRÉDITO	RECURSOS HUMANOS	
				CARGOS	HS. DE CÁTEDRA
21	Ruta Nacional N°34 - Río Ledesma - Límite Salta /Jujuy - Calilegua - Yuto - Etapa I: Secciones Varias - Provincia de Jujuy	Subgerencia de Obras y Concesiones	311.111	0	0
22	Ruta Nacional N°34 - Río Ledesma - Límite Salta /Jujuy - Calilegua - Yuto - Etapa II: Secciones Varias - Provincia de Jujuy	Subgerencia de Obras y Concesiones	311.111	0	0
23	Ruta Nacional N°9 - El Carmen - San Salvador de Jujuy - Acceso a El Carmen - Los Alisos - Provincia de Jujuy	Subgerencia de Obras y Concesiones	388.889	0	0
24	Ruta Nacional N°9 - Río León - Humahuaca - Volcán - Humahuaca - Secciones Varias - Etapa I - Provincia de Jujuy	Subgerencia de Obras y Concesiones	307.407	0	0
25	Ruta Nacional N°9 - Río León - Humahuaca - Volcán - Humahuaca - Secciones Varias - Etapa II - Provincia de Jujuy	Subgerencia de Obras y Concesiones	340.741	0	0
26	Ruta Nacional N°34 - Río Grande - Río Zora - Km.1.197,00 / Km.1.200,30 - Km.1.200,90 / Km.1.204,3 - Km.1.212,9 / Km. 1.216,00 - Km.1216,40 / Km. 1.219,40 - Provincia de Jujuy	Subgerencia de Obras y Concesiones	218.519	0	0
27	Ruta Nacional N°34 - Río Grande - Río Zora - Km.1.220,65 / Km.1.224,65 - Km.1.231,38 / Km.1.234,4 - Km.1.236,0/Km. 1.240,0 - Provincia de Jujuy	Subgerencia de Obras y Concesiones	172.593	0	0
28	Ruta Nacional N°259 - Trevelin - Empalme Ruta Provincial N° 17 - Km. 38,11 - Km.42,87	Subgerencia de Obras y Concesiones	516.667	0	0

M.H. y F.P.  
16

H






**LISTADO DE ACTIVIDADES ESPECÍFICAS  
Y PROYECTOS**

CÓDIGO	DENOMINACIÓN	UNIDAD EJECUTORA	CRÉDITO	RECURSOS HUMANOS	
				CARGOS	HS. DE CÁTEDRA
29	Ruta Nacional N°3 - Trevelin - Puerto Madryn - Construcción Rotonda	Subgerencia de Obras y Concesiones	4.879.000	0	0
30	Ruta Nacional N° 3 - Tramo: Coronel Dorrego - Limite Coronel Rosales / Bahía Blanca - Sección I: Km. 590,18 - Km. 632,49 y Sección II: Km. 632,49 - Km. 670,59	Subgerencia de Obras y Concesiones	2.666.667	0	0
31	Ruta Nacional N° 3 y Ruta Nacional N° 228 - Tramo: Tres Arroyos -Sección: Construcción de Variantes	Subgerencia de Obras y Concesiones	1.288.889	0	0
32	Ruta Nacional N° 174 - Tramo: Rosario - Victoria - Sección: Limite Interprovincial - Empalme Ruta Provincial N° 11	Subgerencia de Obras y Concesiones	2.222.222	0	0
33	Ruta Nacional N° 142 - Tramo: Gustavo André - Empalme Ruta Nacional N° 20 - Sección: Km. 74,00 - Km. 112,50	Subgerencia de Obras y Concesiones	1.093.400	0	0
34	Ruta Nacional N° 14 - Tramo: Pasaje Dos Hermanas - Empalme Ruta Nacional N° 101 - Sección: Progresiva 1.116,86 - Progresiva 1.127,42	Subgerencia de Obras y Concesiones	344.444	0	0
35	Ruta Nacional N° 40 - Tramo: La Dársena - Payogastilla - Sección: Km. 4.382,86 - Km. 4.393,65	Subgerencia de Obras y Concesiones	333.333	0	0
36	Ruta Nacional N° 40 - Tramo: Tramo: La Dársena - Payogastilla - Sección: Km. 4.370,70 - Km. 4.382,86	Subgerencia de Obras y Concesiones	333.333	0	0
37	Ruta Nacional N° 11 - Tramo: San Lorenzo - Maciel - Sección: Km. 338,900 - Km. 340,400	Subgerencia de Obras y Concesiones	602.867	0	0

M.H. y F.P.  
16

11




**LISTADO DE ACTIVIDADES ESPECÍFICAS  
Y PROYECTOS**

CÓDIGO	DENOMINACIÓN	UNIDAD EJECUTORA	CRÉDITO	RECURSOS HUMANOS	
				CARGOS	HS. DE CÁTEDRA
38	Ruta Nacional N° 64 - Tramo: Bañado de Ovanta - Límite con Tucumán - Sección: Paso Externo por Bañado de Ovanta	Subgerencia de Obras y Concesiones	1.667.000	0	0
39	Ruta Nacional N° 141 - Tramo: Limite con La Rioja - Empalme Ruta Provincial N° 510 - Sección: Km. 81,96 - Km. 108	Subgerencia de Obras y Concesiones	1.556.000	0	0
40	Ruta Nacional N° 22 - Tramo: Empalme Ruta Provincial N° 2 - Límite con Chaco - Sección: Km. 768,7 - Km. 813	Subgerencia de Obras y Concesiones	482.924	0	0
41	Ruta Nacional N° 3 - Tramo: Empalme Ruta Provincial N° 37 - Empalme Ruta Provincial N° 39 - Sección: Km. 1.819 - Km. 1.822	Subgerencia de Obras y Concesiones	845.000	0	0
42	Remodelación de campamento Zapala. Provincia del Neuquén	Subgerencia de Obras y Concesiones	140.878	0	0
43	Ruta Nacional N° 40 - Tramo: Campamento Chos Malal	Subgerencia de Obras y Concesiones	140.878	0	0
44	Ruta Nacional N° 237 - Tramo: Piedra del Águila - Puente Sobre Río Collón Cura - Sección: Km. 1.505 - Km. 1.517	Subgerencia de Obras y Concesiones	1.667.000	0	0
45	Ruta Nacional N° 158 - Tramo: San Francisco - Las Varillas - Sección: Km. 34 - Km. 76	Subgerencia de Obras y Concesiones	1.926.000	0	0
46	Ruta Nacional N° 9 - Tramo: Ballesteros - Villa María - Empalme Ruta Nacional N° 158 - Sección: Enlace Ruta Nacional N° 9 Y Ruta Nacional N° 158	Subgerencia de Obras y Concesiones	431.822	0	0

M.H. y F.P.

16




**LISTADO DE ACTIVIDADES ESPECÍFICAS  
Y PROYECTOS**

CÓDIGO	DENOMINACIÓN	UNIDAD EJECUTORA	CRÉDITO	RECURSOS HUMANOS	
				CARGOS	HS. DE CÁTEDRA
47	Ruta Nacional N° 66; Tramo: Empalme Ruta Nacional N° 9 - Empalme Ruta Nacional N° 34 (El Cuarteadero); Sección: Palpala - Río Perico	Subgerencia de Obras y Concesiones	833.333	0	0
48	Ruta Nacional N° 1V66; Tramo: Empalme Ruta Nacional N° 66 - Empalme Ruta Nacional N° 34; Sección: Empalme Ruta Nacional N° 66 - Empalme Ruta Nacional N° 34	Subgerencia de Obras y Concesiones	833.333	0	0
49	Ruta Nacional N° 142; Tramo: Gustavo Andre - Límite Mendoza / San Juan; Sección: Sección I: km. 35 - km. 74	Subgerencia de Obras y Concesiones	1.166.667	0	0
50	Ruta Nacional N° 142; Tramo: Gustavo Andre - Límite Mendoza / San Juan; Sección: Sección II: km. 74 - km. 112	Subgerencia de Obras y Concesiones	1.093.400	0	0
51	Ruta Nacional N° 7; Tramo: San Martin - Mendoza; Sección: km. 1007,13 - km. 1015,57	Subgerencia de Obras y Concesiones	1.000.000	0	0
52	Ruta Nacional N° 7; Tramo: San Martin - Mendoza; Sección: km. 998,68 - km. 1007,13	Subgerencia de Obras y Concesiones	857.143	0	0
53	Ruta Nacional N° 7; Tramo: San Martin - Mendoza; Sección: km. 1015,57 - 1036,43	Subgerencia de Obras y Concesiones	544.444	0	0
54	Ruta Nacional N° 3; Tramo: Tolhuin - Kosovo; Sección: km. 2949,94 - km. 2974,47	Subgerencia de Obras y Concesiones	185.185	0	0
<b>SUBTOTAL SUBPROGRAMA 17:</b>			<b>53.626.765</b>	<b>0</b>	<b>0</b>
<b>TOTAL:</b>			<b>14.712.195.329</b>	<b>0</b>	<b>0</b>


M.H. y F.P.

16



## LISTADO DE SUBPROGRAMAS

CÓDIGO	DENOMINACIÓN	UNIDAD EJECUTORA	CRÉDITO
02	Pasos Fronterizos y Corredores de Integración (Préstamo BID N° 1294)	Subgerencia de Obras y Concesiones	111.211.309
03	Obras por Convenio con Provincias	Subgerencia de Obras y Concesiones	3.280.496.174
04	Obras de Mejoramiento y Reposición de Rutas	Subgerencia de Obras y Concesiones	1.057.631.074
05	Obras por Concesión sin Peaje (COT)	Subgerencia de Obras y Concesiones	4.585.571
06	Obras Mejoramiento y Reconstrucción en Puentes	Subgerencia de Obras y Concesiones	157.309.465
07	Obras en Corredores Viales Concesionados	Subgerencia de Obras y Concesiones	4.638.000
09	Mejoramiento y Reposición de Rutas - Fase II	Subgerencia de Obras y Concesiones	2.028.208.837
10	Mejoramiento y Reposición de Rutas - Fase III	Subgerencia de Obras y Concesiones	1.043.391.097
11	Mejoramiento y Reposición de Rutas - Fase IV	Subgerencia de Obras y Concesiones	474.165.899
12	Mejoramiento y Reposición de Rutas - Fase V	Subgerencia de Obras y Concesiones	958.264.988
13	Mejoramiento y Reposición de Rutas - Fase VI	Subgerencia de Obras y Concesiones	1.548.936.669
14	Mejoramiento y Reposición de Rutas - Fase VII	Subgerencia de Obras y Concesiones	3.291.422.750
15	Mejoramiento y Reposición de Rutas - Fase VIII	Subgerencia de Obras y Concesiones	613.242.375
16	Obras de Mejoramiento y Reposición de Puentes - Fase II	Subgerencia de Obras y Concesiones	18.161.802
17	Mejoramiento y Reposición de Rutas Fase IX	Subgerencia de Obras y Concesiones	53.626.765
<b>TOTAL</b>			<b>14.645.292.775</b>



4



**PASOS FRONTERIZOS Y CORREDORES DE INTEGRACIÓN (PRÉSTAMO  
SUBPROGRAMA 02554  
BID N° 1294)**

**UNIDAD EJECUTORA  
SUBGERENCIA DE OBRAS Y CONCESIONES**

**LISTADO DE OBRAS**

PROYECTO	CÓDIGO	DENOMINACIÓN	UNIDAD EJECUTORA	CRÉDITO
3	51	Ruta Nacional N° 40 - Río Mayo - Límite con Santa Cruz	Subgerencia de Obras y Concesiones	23.722.000
6	51	Ruta Nacional N° 16 - Límite con Chaco - El Caburé - Sección II	Subgerencia de Obras y Concesiones	1.000
18	51	Ruta Complementaria I - Empalme Ruta Nacional N° 3 - Límite con Chile	Subgerencia de Obras y Concesiones	25.712.160
23	51	Ruta Nacional N° 16 - Límite con Chaco - El Caburé Sección II - Los Pirpintos - El Caburé	Subgerencia de Obras y Concesiones	240.000
34	51	Ruta Nacional N° 158 - Villa María - General Daheza - Progresiva 156	Subgerencia de Obras y Concesiones	1.000
35	51	Ruta Nacional N° 158 - Villa María - Río Cuarto - Chucul - Río Cuarto	Subgerencia de Obras y Concesiones	285.000
41	51	Ruta Nacional N° 34 - Mosconi - Tartagal (Avenida Urbana)	Subgerencia de Obras y Concesiones	166.667
46	51	Ruta Nacional N° 7 Potrerillos - Límite con Chile	Subgerencia de Obras y Concesiones	555.556
48	51	Ruta Nacional N° 150 - Km. 370 - Límite con Chile	Subgerencia de Obras y Concesiones	505.511
50	51	Ruta Nacional N° 51 - Muñano - San Antonio de los Cobres	Subgerencia de Obras y Concesiones	24.067.304
52	51	Ruta Nacional N° 40 - Malargüe - Límite con Neuquén Sección I - Km. 350 - Km. 370 - Km. 389 - Km. 395	Subgerencia de Obras y Concesiones	7.068.000
53	51	Ruta Nacional N° 14 - Gualeguaychú - Paso de los Libres - Intersección Ruta Provincial N° 16 - Intersección Ruta Provincial	Subgerencia de Obras y Concesiones	388.000

M.H. y F.P.  
16

41



**LISTADO DE OBRAS**

PROYECTO	CÓDIGO	DENOMINACIÓN	UNIDAD EJECUTORA	
		N° 20		
53	52	Ruta Nacional N° 14 - Guauguaychú - Paso de los Libres - Intersección Ruta Provincial N° 20 - Empalme Ruta Provincial "J" (Colonia Elía)	Subgerencia de Obras y Concesiones	1.000
53	53	Ruta Nacional N° 14 - Guauguaychú - Paso de los Libres - Empalme Ruta Provincial "J" (Colonia Elía) - Arroyo Colman	Subgerencia de Obras y Concesiones	1.000
53	54	Ruta Nacional N° 14 - Guauguaychú - Paso de los Libres - Arroyo Colman - Empalme Ruta Provincial N° 29	Subgerencia de Obras y Concesiones	1.000
53	55	Ruta Nacional N° 14 - Guauguaychú - Paso de los Libres - Empalme Ruta Provincial N° 29 - Ubajay	Subgerencia de Obras y Concesiones	1.000
53	56	Ruta Nacional N° 14 - Guauguaychú - Paso de los Libres - Ubajay - Empalme Ruta Nacional N° 18	Subgerencia de Obras y Concesiones	14.943.000
53	57	Ruta Nacional N° 14 - Guauguaychú - Paso de los Libres - Empalme Ruta Nacional N° 18 - Arroyo Ayuí Grande	Subgerencia de Obras y Concesiones	1.000
53	58	Ruta Nacional N° 14 - Guauguaychú - Paso de los Libres - Arroyo Ayuí Grande - Arroyo Mandisoví Grande	Subgerencia de Obras y Concesiones	1.000
53	59	Ruta Nacional N° 14 - Guauguaychú - Paso de los Libres - Arroyo Mandisoví Grande - Río Mocoretá	Subgerencia de Obras y Concesiones	1.000
53	60	Ruta Nacional N° 14 - Guauguaychú - Paso de los Libres - Río Mocoretá - Arroyo Curupicay	Subgerencia de Obras y Concesiones	2.058.000
53	61	Ruta Nacional N° 14 - Guauguaychú - Paso de los Libres - Arroyo Curupicay - Empalme Ruta Nacional N° 127	Subgerencia de Obras y Concesiones	1.703.000
53	62	Ruta Nacional N° 14 - Guauguaychú - Paso de los Libres - Empalme Ruta Nacional N° 127 - Establecimiento San Agustín	Subgerencia de Obras y Concesiones	4.742.000

M.H. y F.P.  
16

4



**LISTADO DE OBRAS**

PROYECTO	CÓDIGO	DENOMINACIÓN	UNIDAD EJECUTORA	
53	63	Ruta Nacional N° 14 - Gualeduaychú - Paso de los Libres - Establecimiento San Agustín - Empalme Ruta Provincial N° 126	Subgerencia de Obras y Concesiones	
53	64	Ruta Nacional N° 14 - Gualeduaychú - Paso de los Libres - Empalme Ruta Provincial N° 126 - Empalme Ruta N° 117	Subgerencia de Obras y Concesiones	1.000
53	65	Ruta Nacional N° 117 - Paso de los Libres - Empalme Ruta N° 14 - Avenida Belgrano Acceso Aeropuerto	Subgerencia de Obras y Concesiones	4.390.000
53	66	Ruta Nacional N° 117 - Paso de los Libres - Nuevos Accesos al Centro de Frontera - Acceso a Paso de los Libres	Subgerencia de Obras y Concesiones	333.333
54	51	Ruta Nacional N° 9 - Circunvalación Acceso Los Alisos - Provincia de Jujuy	Subgerencia de Obras y Concesiones	277.778
<b>TOTAL</b>				<b>111.211.309</b>

M.H. y F.P.
16

21



DETALLE DE LOS PROYECTOS DE INVERSIÓN

AVANCE FÍSICO DE PROYECTOS/OBRAS

P R O G	S U B P R	P R O Y	PROYECTOS DE OBRA	% DE AVANCE FÍSICO						
				FECHA INICIO	FECHA TERMIN.	h/ 2015	2016	2017	2018	Resto
22	2	3	Ruta Nacional N° 40 - Río Mayo - Límite con Santa Cruz	01/11/2011	31/12/2016	94,62	5,38	0,00	0,00	0,00
22	2	6	Ruta Nacional N° 16 - Límite con Chaco - El Caburé - Sección II	18/12/2006	31/12/2015	100,00	0,00	0,00	0,00	0,00
22	2	18	Ruta Complementaria I - Empalme Ruta Nacional N° 3 - Límite con Chile	01/11/2012	31/12/2017	54,80	28,55	16,65	0,00	0,00
22	2	23	Ruta Nacional N° 16 - Límite con Chaco - El Caburé Sección II - Los Pirpintos - El Caburé	17/10/2006	31/01/2016	100,00	0,00	0,00	0,00	0,00
22	2	34	Ruta Nacional N° 158 - Villa María - General Daheza - Progresiva 156	04/04/2007	31/12/2015	100,00	0,00	0,00	0,00	0,00
22	2	35	Ruta Nacional N° 158 - Villa María - Río Cuarto - Chucul - Río Cuarto	05/05/2008	31/12/2015	100,00	0,00	0,00	0,00	0,00
22	2	41	Ruta Nacional N° 34 - Mosconi - Tartagal (Avenida Urbana)	01/11/2012	31/12/2019	0,00	0,56	5,00	25,00	69,44
22	2	46	Ruta Nacional N° 7 Potrerillos - Límite con Chile	01/11/2012	31/12/2019	0,00	0,37	2,00	20,00	77,63
22	2	48	Ruta Nacional N° 150 - Km. 370 - Límite con Chile	01/11/2012	31/12/2019	0,00	0,74	3,33	33,33	62,60
22	2	50	Ruta Nacional N° 51 - Muñano - San Antonio de los Cobres	01/11/2012	31/12/2017	79,19	14,69	6,12	0,00	0,00
22	2	52	Ruta Nacional N° 40 - Malargüe - Límite con Neuquén Sección I - Km. 350 - Km. 370 - Km. 389 - Km. 395	01/11/2010	31/12/2015	100,00	0,00	0,00	0,00	0,00
22	2	53	Ruta Nacional N° 14 - Gualeguaychú - Paso de los Libres - Intersección Ruta Provincial N° 16 - Intersección Ruta Provincial N° 20	31/08/2005	31/01/2016	100,00	0,00	0,00	0,00	0,00
22	2	53	Ruta Nacional N° 14 - Gualeguaychú - Paso de los Libres - Intersección Ruta Provincial N° 20 - Empalme Ruta Provincial "J" (Colonia Elía)	26/11/2006	31/12/2015	100,00	0,00	0,00	0,00	0,00
22	2	53	Ruta Nacional N° 14 - Gualeguaychú - Paso de los Libres - Empalme Ruta Provincial "J" (Colonia Elía) - Arroyo Colman	21/09/2007	31/12/2015	100,00	0,00	0,00	0,00	0,00
22	2	53	Ruta Nacional N° 14 - Gualeguaychú - Paso de los Libres - Arroyo Colman - Empalme Ruta Provincial N° 29	28/06/2007	31/12/2015	100,00	0,00	0,00	0,00	0,00
22	2	53	Ruta Nacional N° 14 - Gualeguaychú - Paso de los Libres - Empalme Ruta Provincial N° 29 - Ubajay	30/07/2007	31/12/2015	100,00	0,00	0,00	0,00	0,00
22	2	53	Ruta Nacional N° 14 - Gualeguaychú - Paso de los Libres - Ubajay - Empalme Ruta Nacional N° 18	01/06/2007	31/12/2015	100,00	0,00	0,00	0,00	0,00
22	2	53	Ruta Nacional N° 14 - Gualeguaychú - Paso de los Libres - Empalme Ruta Nacional N° 18 - Arroyo Ayuí Grande	01/06/2007	31/12/2015	100,00	0,00	0,00	0,00	0,00
22	2	53	Ruta Nacional N° 14 - Gualeguaychú - Paso de los Libres - Arroyo Ayuí Grande - Arroyo Mandisoví Grande	29/06/2007	31/12/2015	100,00	0,00	0,00	0,00	0,00
22	2	53	Ruta Nacional N° 14 - Gualeguaychú - Paso de los Libres - Arroyo Mandisoví Grande - Río Mocoretá	01/06/2007	31/12/2015	100,00	0,00	0,00	0,00	0,00
22	2	53	Ruta Nacional N° 14 - Gualeguaychú - Paso de los Libres - Río Mocoretá - Arroyo Curupicay	21/09/2007	31/12/2015	100,00	0,00	0,00	0,00	0,00

M.H. y F.P.  
16

A



PLANILLA ANEXA AL ARTÍCULO 1°



P R O G	S U B P R	P R O Y	PROYECTOS DE OBRA	% DE AVANCE FÍSICO						
				FECHA INICIO	FECHA TERMIN.	h/ 2015	2016	2017	2018	Rescto.
22	2	53	Ruta Nacional N° 14 - Gualaguaychú - Paso de los Libres - Arroyo Curupicay - Empalme Ruta Nacional N° 127	21/09/2007	31/12/2015	100,00	0,00	0,00	0,00	0,00
22	2	53	Ruta Nacional N° 14 - Gualaguaychú - Paso de los Libres - Empalme Ruta Nacional N° 127 - Establecimiento San Agustín	01/10/2007	31/12/2015	100,00	0,00	0,00	0,00	0,00
22	2	53	Ruta Nacional N° 14 - Gualaguaychú - Paso de los Libres - Establecimiento San Agustín - Empalme Ruta Provincial N° 126	21/09/2007	31/12/2015	100,00	0,00	0,00	0,00	0,00
22	2	53	Ruta Nacional N° 14 - Gualaguaychú - Paso de los Libres - Empalme Ruta Provincial N° 126 - Empalme Ruta N° 117	21/09/2007	31/12/2015	100,00	0,00	0,00	0,00	0,00
22	2	53	Ruta Nacional N° 117 - Paso de los Libres - Empalme Ruta N° 14 - Avenida Belgrano Acceso Aeropuerto	13/12/2007	31/12/2015	100,00	0,00	0,00	0,00	0,00
22	2	53	Ruta Nacional N° 117 - Paso de los Libres - Nuevos Accesos al Centro de Frontera - Acceso a Paso de los Libres	01/07/2012	31/12/2019	0,00	0,37	3,33	33,33	62,97
22	2	54	Ruta Nacional N° 9 - Circunvalación Acceso Los Alisos - Provincia de Jujuy	01/11/2012	31/12/2019	0,00	1,11	4,00	40,00	54,89

M.H. y F.P.  
16

A



SUBPROGRAMA  
OBRAS POR CONVENIO CON PROVINCIAS

UNIDAD EJECUTORA  
SUBGERENCIA DE OBRAS Y CONCESIONES

## LISTADO DE OBRAS

PROYECTO	CÓDIGO	DENOMINACIÓN	UNIDAD EJECUTORA	CRÉDITO
1	51	Rutas Varias - Convenios con Provincias y Municipios	Subgerencia de Obras y Concesiones	16.501.000
2	51	Ruta N° 76 - Vinchina - Alto Jagüe	Subgerencia de Obras y Concesiones	1.462.222
7	51	Conexión Vial La Rioja - Chilecito Sección II	Subgerencia de Obras y Concesiones	207.000
11	51	Ruta Provincial N° 19 - Repavimentación Wanda - Deseado	Subgerencia de Obras y Concesiones	1.000
12	51	Ruta Nacional N° 76 - Vinchina - Pircas Negras - Alto Jagüe - Punta del Agua	Subgerencia de Obras y Concesiones	1.315.000
19	51	Ruta Nacional N° 3 - Planta LU 12 - Calle Italia - Autovía - Aeropuerto	Subgerencia de Obras y Concesiones	1.000
23	51	Ruta Nacional N° 9 - Tramo III Acceso al Parque Industrial	Subgerencia de Obras y Concesiones	639.000
25	51	Ruta N° 95 - Empalme Ruta Provincial N° 286 - Límite con Chaco Sección I Km. 862,31 - 912,02 - Santa Fe	Subgerencia de Obras y Concesiones	873.000
26	51	Ruta Nacional N° 95 - Empalme Ruta Provincial N° 286 - Límite con Chaco Sección II Km. 912,02 - 941,20 - Santa Fe	Subgerencia de Obras y Concesiones	235.000
27	51	Ruta Nacional N° A008 - Losa sobre Ex-Vías FCGBM - Empalme Avenida Belgrano - Santa Fe	Subgerencia de Obras y Concesiones	15.697.000
27	52	Ruta Nacional N° A008 Av. Circunvalación de Rosario Km. 20,846 - Km. 29,00	Subgerencia de Obras y Concesiones	476.190
86	55	Ruta Nacional N° 23 - Valcheta - Pilcaniyeu - Valcheta - Talcahuala	Subgerencia de Obras y Concesiones	425.000

M.H. y F.P.

16



**LISTADO DE OBRAS**

PROYECTO	CÓDIGO	DENOMINACIÓN	UNIDAD EJECUTORA	
		Sierra Colorada		
86	56	Ruta Nacional N° 23 - Valcheta - Pilcaniyeu - Valcheta - Sierra Colorada - Los Menucos - Km. 226 - Km. 269	Subgerencia de Obras y Concesiones	1.000
86	58	Ruta Nacional N° 23 - Valcheta - Pilcaniyeu - Maquinchao - Jacobacci - Km. 340 - Km. 410	Subgerencia de Obras y Concesiones	1.000
86	59	Ruta Nacional N° 23 - Valcheta - Pilcaniyeu - Jacobacci - Pilcaniyeu Viejo - Km. 410 - Km. 537	Subgerencia de Obras y Concesiones	130.835.027
86	60	Ruta Nacional N° 23, Tramo Comallo - Pilcaniyeu Viejo	Subgerencia de Obras y Concesiones	77.948.400
86	61	Ruta Nacional N° 23, Tramo Clemente Onelli - Comallo	Subgerencia de Obras y Concesiones	58.276.800
86	62	Ruta Nacional N° 23 Comallo - Pilcaniyeu Viejo	Subgerencia de Obras y Concesiones	42.622.889
87	51	Ruta Nacional N° 242 - Aduana - Límite con Chile	Subgerencia de Obras y Concesiones	2.344.000
88	51	Ruta Nacional N° 281 - Caleta Olivia - Gran Bajo S. Julián - Puerto Deseado - Empalme Ruta Nacional N° 3 - Santa Cruz	Subgerencia de Obras y Concesiones	931.000
88	52	Ruta Nacional N° 281 - Empalme Ruta Nacional N° 3 - Puerto Deseado - Santa Cruz	Subgerencia de Obras y Concesiones	6.594.000
89	51	Ruta Nacional N° 149 - Las Flores - Iglesias	Subgerencia de Obras y Concesiones	1.000
<b>TOTAL</b>				<b>357.387.528</b>

M.H. y F.P.  
16

41



DETALLE DE LOS PROYECTOS DE INVERSIÓN

AVANCE FÍSICO DE PROYECTOS/OBRAS

P R O G	S U B P R	P R O Y	PROYECTOS DE OBRA	% DE AVANCE FÍSICO						
				FECHA INICIO	FECHA TERMIN.	h/ 2015	2016	2017	2018	Resto
22	3	1	Rutas Varias - Convenios con Provincias y Municipios	30/11/2008	31/12/2017	0,00	100,00	0,00	0,00	0,00
22	3	2	Ruta N° 76 - Vinchina - Alto Jague	04/06/1999	31/12/2019	53,05	11,74	11,74	11,74	11,73
22	3	7	Conexión Vial La Rioja - Chilecito Sección II	15/09/1999	31/12/2015	100,00	0,00	0,00	0,00	0,00
22	3	11	Ruta Provincial N°19 - Repavimentación Wanda - Deseado	09/10/2009	31/12/2015	100,00	0,00	0,00	0,00	0,00
22	3	12	Ruta Nacional N° 76 - Vinchina - Pircas Negras - Alto Jagué - Punta del Agua	15/06/1999	31/01/2016	100,00	0,00	0,00	0,00	0,00
22	3	19	Ruta Nacional N° 3 - Planta LU 12 - Calle Italia - Autovía - Aeropuerto	26/09/2005	31/12/2015	100,00	0,00	0,00	0,00	0,00
22	3	23	Ruta Nacional N° 9 - Tramo III Acceso al Parque Industrial	25/02/1997	31/12/2016	100,00	0,00	0,00	0,00	0,00
22	3	25	Ruta N° 95 - Empalme Ruta Provincial N° 286 - Límite con Chaco Sección I Km. 862,31 - 912,02 - Santa Fe	05/09/2006	31/01/2016	100,00	0,00	0,00	0,00	0,00
22	3	26	Ruta Nacional N° 95 - Empalme Ruta Provincial N° 286 - Límite con Chaco Sección II Km. 912,02 - 941,20 - Santa Fe	25/08/2006	31/01/2016	100,00	0,00	0,00	0,00	0,00
22	3	27	Ruta Nacional N°A008 - Losa sobre Ex-Vías FCGBM - Empalme Avenida Belgrano - Santa Fe	01/09/2009	31/12/2016	96,70	3,30	0,00	0,00	0,00
22	3	27	Ruta Nacional N°A008 Av. Circunvalación de Rosario Km. 20,846 - Km. 29,00	01/09/2012	31/12/2019	0,00	0,32	2,86	28,57	68,25
22	3	86	Ruta Nacional N° 23 - Valcheta - Pilcaniyeu - Valcheta - Talcahuala - Sierra Colorada	23/03/2006	31/12/2015	100,00	0,00	0,00	0,00	0,00
22	3	86	Ruta Nacional N° 23 - Valcheta - Pilcaniyeu - Valcheta - Sierra Colorada - Los Menucos - Km. 226 - Km. 269	01/02/2007	31/12/2015	100,00	0,00	0,00	0,00	0,00
22	3	86	Ruta Nacional N° 23 - Valcheta - Pilcaniyeu - Maquinchao - Jacobacci - Km. 340 - Km. 410	28/04/2009	31/12/2015	100,00	0,00	0,00	0,00	0,00
22	3	86	Ruta Nacional N° 23 - Valcheta - Pilcaniyeu - Jacobacci - Pilcaniyeu Viejo - Km. 410 - Km. 537	01/11/2011	31/12/2017	47,15	26,42	26,43	0,00	0,00
22	3	86	Ruta Nacional N° 23, Tramo Comallo - Pilcaniyeu Viejo	01/08/2012	31/12/2017	61,14	19,43	19,43	0,00	0,00
22	3	86	Ruta Nacional N° 23, Tramo Clemente Onelli - Comallo	01/08/2012	31/12/2017	79,28	10,36	10,36	0,00	0,00
22	3	86	Ruta Nacional N° 23 Comallo - Pilcaniyeu Viejo	01/09/2012	31/12/2018	64,98	17,51	17,51	0,00	0,00
22	3	87	Ruta Nacional N° 242 - Aduana - Limite con Chile	01/11/2010	31/12/2015	100,00	0,00	0,00	0,00	0,00
22	3	88	Ruta Nacional N° 281 - Caleta Olivia - Gran Bajo S. Julián - Puerto Deseado - Empalme Ruta Nacional N° 3 - Santa Cruz	06/01/2007	31/12/2015	100,00	0,00	0,00	0,00	0,00
22	3	88	Ruta Nacional N° 281 - Empalme Ruta Nacional N° 3 - Puerto Deseado - Santa Cruz	25/04/2007	31/12/2015	100,00	0,00	0,00	0,00	0,00
22	3	89	Ruta Nacional N° 149 - Las Flores - Iglesias	01/07/2012	31/12/2015	100,00	0,00	0,00	0,00	0,00

M.H. y F.P.

16

4



SUBPROGRAMA 04  
**OBRAS DE MEJORAMIENTO Y REPOSICIÓN DE RUTAS**

UNIDAD EJECUTORA  
**SUBGERENCIA DE OBRAS Y CONCESIONES**

**LISTADO DE OBRAS**

PROYECTO	CÓDIGO	DENOMINACIÓN	UNIDAD EJECUTORA	CRÉDITO
1	51	Rutas Varias - Rehabilitaciones Menores - Nacional	Subgerencia de Obras y Concesiones	58.469.000
5	51	Ruta Nacional N° 40 - San Roque - Huaco (Obras Faltantes)	Subgerencia de Obras y Concesiones	2.666.000
23	51	Ruta Nacional N° 234 San Martín de los Andes - Empalme Ruta Nacional N° 231	Subgerencia de Obras y Concesiones	48.000
25	52	Ruta Nacional N° 3 - La Matanza - Sección II - Km. 29,2 - Km. 37,86	Subgerencia de Obras y Concesiones	429.000
29	51	Ruta Nacional N° 3 - Comodoro Rivadavia - Rada Tilly - Km. 1886	Subgerencia de Obras y Concesiones	472.000
30	51	Ruta Nacional N° 3 - Acceso a Rada Tilly - Caleta Olivia - Sección I	Subgerencia de Obras y Concesiones	124.752.960
31	51	Ruta Nacional N° 3 - Acceso a Rada Tilly - Caleta Olivia - Sección II	Subgerencia de Obras y Concesiones	135.436.608
39	51	Ruta Nacional N° 38 - Río Marapa - Principio de Autopista Sección III	Subgerencia de Obras y Concesiones	1.000
41	51	Ruta N° 158 - Variante Paso por Villa María	Subgerencia de Obras y Concesiones	114.075.012
42	51	Ruta Nacional N° 40 Sur - Limite con Chubut - Perito Moreno	Subgerencia de Obras y Concesiones	382.000
45	51	Ruta Nacional N° 7 - San Martín - Mendoza - Acceso Este a Ciudad de Mendoza	Subgerencia de Obras y Concesiones	21.000
46	51	Ruta Nacional N° 9 - Villa María - Pilar - Autopista Rosario - Córdoba	Subgerencia de Obras y Concesiones	2.441.000
47	51	Ruta Provincial N° 6 - Campana - La Plata - Secciones I - II - III - IV - V	Subgerencia de Obras y Concesiones	319.000

M.H. y F.P.  
 16

## LISTADO DE OBRAS



PROYECTO	CÓDIGO	DENOMINACIÓN	UNIDAD EJECUTORA	
50	51	Ruta Nacional N° 234 - San Martín de los Andes - Empalme Ruta N° 231 - Sección III	Subgerencia de Obras y Concesiones	
51	51	Ruta Nacional N° 3 - Variante Caleta Olivia	Subgerencia de Obras y Concesiones	69.944.667
58	51	Ruta Nacional N° 12 - La Paz - Esquina (Obra Faltante en Puentes)	Subgerencia de Obras y Concesiones	1.000
62	51	Ruta Provincial S/N° - Acceso a Ranchos desde Ruta Provincial N° 29	Subgerencia de Obras y Concesiones	5.000
64	55	Ruta Nacional N° 81 Ingeniero Juárez-Las Lomitas Sec Los Chiriguanos-Ingeniero Juárez	Subgerencia de Obras y Concesiones	4.114.000
70	51	Ruta Nacional S/N° - Ruta Parque Nacional Los Glaciares - Accesos	Subgerencia de Obras y Concesiones	1.000
72	51	Ruta Nacional N° 40 - Tramo Tres Lagos - Empalme Ruta Provincial N° 11 Sección I - Tres Lagos	Subgerencia de Obras y Concesiones	1.846.000
74	51	Ruta Nacional N° 40 - Empalme Ruta Provincial N° 11 - El Cerrito - Sección I - El Cerrito Km. 34	Subgerencia de Obras y Concesiones	1.000
81	51	Ruta Nacional N° 7 - Variante Laguna La Picasa - Km. 380 - Km. 390,5	Subgerencia de Obras y Concesiones	158.000
82	51	Ruta Nacional N° 9 - Autopista Rosario - Córdoba - Tramo Armstrong - Villa María. Sección II B Ballesteros - Villa María. Córdoba	Subgerencia de Obras y Concesiones	2.606.000
82	52	Ruta Nacional N° 9 - Autopista Rosario - Córdoba - Sección II - Empalme Ruta Provincial N° 59 Ballesteros	Subgerencia de Obras y Concesiones	390.000
82	53	Ruta Nacional N° 9 - Autopista Rosario - Córdoba - Sección III - Empalme Ruta Provincial N° 59 Límite Córdoba / Santa Fe - Interprovincial	Subgerencia de Obras y Concesiones	1.000
84	51	Ruta Nacional N° 95 - Empalme Ruta Nacional N° 81 - Límite con Chaco	Subgerencia de Obras y Concesiones	1.000
85	51	Ruta Nacional N° 89 - Suncho Corral - Empalme Ruta Nacional N° 34	Subgerencia de Obras y Concesiones	1.000

M.H. y F.P.

16

**LISTADO DE OBRAS**



PROYECTO	CÓDIGO	DENOMINACIÓN	UNIDAD EJECUTORA	
86	51	Ruta Nacional N° 98 - Límite Santa Fe - Bandera - Km. 180,79 - Km. 226,87	Subgerencia de Obras y Concesiones	1.000
87	51	Ruta Nacional N° 40 Sur - Malargüe - Límite con Neuquén - Barrancas Sección II	Subgerencia de Obras y Concesiones	83.692.333
88	51	Ruta Nacional N° 40 Sur - Malargüe - Límite con Neuquén - Barrancas Sección III	Subgerencia de Obras y Concesiones	98.833.333
89	51	Ruta Nacional N° 288 - Empalme Ruta Provincial N° 27 - Empalme Ruta Nacional N° 73 (Laguna Grande) - Km.124,72 - Km. 169,81	Subgerencia de Obras y Concesiones	91.696.545
89	53	Ruta Nacional N°288 - Acceso Estancia Chalia - Empalme Ruta Nacional N° 40 (Tres Lagos) - Km. 230,21 - Km. 273,71	Subgerencia de Obras y Concesiones	100.298.727
90	51	Ruta Nacional N° 3 - Acceso Sur a Caleta Olivia	Subgerencia de Obras y Concesiones	88.889
93	51	Ruta Nacional N° 40 - Perito Moreno - Bajo Caracoles - Sección III: km. 89 - Bajo Caracoles	Subgerencia de Obras y Concesiones	1.000
94	52	Ruta Nacional N° 3 - Gran Bajo San Julián - Río Gallegos - Gran Bajo San Julián - Comandante Luis Piedrabuena	Subgerencia de Obras y Concesiones	15.000
94	53	Ruta Nacional N° 3 - Gran Bajo San Julián - Río Gallegos - Estación El Alamo - Aeropuerto Río Gallegos	Subgerencia de Obras y Concesiones	1.000
95	51	Ruta Nacional N° 40 - Perito Moreno - Bajo Caracoles - Sección II: km. 49 - km. 89	Subgerencia de Obras y Concesiones	482.000
96	51	Ruta Nacional N° 40 - Bajo Caracoles - Tres Lagos - Sección I - Bajo Caracoles (RP N° 39) - Río Olnie - km. 2.189,52 - km. 2.215,91	Subgerencia de Obras y Concesiones	22.000
96	52	Ruta Nacional N° 40 - Bajo Caracoles - Tres Lagos - Sección II - Río Olnie - Las Horquetas - Secciones I - II - km. 2.215,91 - km. 2.289,64	Subgerencia de Obras y Concesiones	22.000
96	54	Ruta Nacional N° 40 - Bajo Caracoles - Tres Lagos - Sección IV - Acceso Puente sobre Río Chico -	Subgerencia de Obras y Concesiones	1.000

M.H. y F.P.  
16

21



**LISTADO DE OBRAS**

PROYECTO	CÓDIGO	DENOMINACIÓN	UNIDAD EJECUTORA	
		Gobernador Gregores - Secciones I - II - Sobre R. P. N° 25		
96	55	Ruta Nacional N° 40 - Bajo Caracoles - Tres Lagos - Sección V - Gobernador Gregores - Lago Cardiel - Secciones I - II - Sobre RP N° 29	Subgerencia de Obras y Concesiones	1.000
96	56	Ruta Nacional N° 40 - Bajo Caracoles - Tres Lagos - Sección VI - Lago Cardiel - Tres Lagos - Secciones I - II - III y Acceso Tres Lagos por Ruta Nacional N° 288 - km 2.411,37 - km. 2.526	Subgerencia de Obras y Concesiones	140.164.000
96	57	Ruta Nacional N° 40, Tramo Lago Cardiel - Tres Lagos, Sección III y Acceso Tres Lagos	Subgerencia de Obras y Concesiones	1.000
97	51	Ruta Provincial N° 12 - Empalme Ruta Provincial N° 25 - Km 245- Pico Truncado - Provincia de Santa Cruz	Subgerencia de Obras y Concesiones	1.000
97	52	Ruta Provincial N° 12 - Empalme Ruta Provincial N° 25 - Pico Truncado - Gobernador Moyano Provincia de Santa Cruz	Subgerencia de Obras y Concesiones	5.743.000
98	51	Ruta Nacional N° 40 - 28 de Noviembre - Rospentek - Puente de Acceso a Rospentek y Pavimentación en Av. 28 de Noviembre	Subgerencia de Obras y Concesiones	17.982.000
99	51	Ruta Nacional N° 40 Sur -Tres Lagos - Empalme Ruta Provincial N° 11 - Sección II: km. 50 - Km. 86	Subgerencia de Obras y Concesiones	1.000
<b>TOTAL</b>				<b>1.057.631.074</b>

M.H. y F.P.  
16

1






DETALLE DE LOS PROYECTOS DE INVERSIÓN

AVANCE FÍSICO DE PROYECTOS/OBRAS

P R O G	S U B P R	P R O Y	PROYECTOS DE OBRA	% DE AVANCE FÍSICO						
				FECHA INICIO	FECHA TERMIN.	h/ 2015	2016	2017	2018	Resto
22	4	1	Rutas Varias - Rehabilitaciones Menores - Nacional	30/11/2008	31/12/2017	0,00	100,00	0,00	0,00	0,00
22	4	5	Ruta Nacional N° 40 - San Roque - Huaco (Obras Faltantes)	01/11/2009	31/12/2015	100,00	0,00	0,00	0,00	0,00
22	4	23	Ruta Nacional N° 234 San Martín de los Andes - Empalme Ruta Nacional N° 231	01/02/1999	31/01/2016	100,00	0,00	0,00	0,00	0,00
22	4	25	Ruta Nacional N° 3 - La Matanza - Sección II - Km. 29,2 - Km. 37,86	30/09/2005	31/12/2015	100,00	0,00	0,00	0,00	0,00
22	4	29	Ruta Nacional N° 3 - Comodoro Rivadavia - Rada Tilly - Km. 1886	12/04/2005	31/01/2016	100,00	0,00	0,00	0,00	0,00
22	4	30	Ruta Nacional N° 3 - Acceso a Rada Tilly - Caleta Olivia - Sección I	01/04/2009	31/12/2019	45,61	16,32	16,32	16,32	5,43
22	4	31	Ruta Nacional N° 3 - Acceso a Rada Tilly - Caleta Olivia - Sección II	01/08/2008	31/12/2019	39,24	15,19	15,19	15,19	15,19
22	4	39	Ruta Nacional N° 38 - Río Marapa - Principio de Autopista Sección III	13/01/2008	31/12/2015	100,00	0,00	0,00	0,00	0,00
22	4	41	Ruta N° 158 - Variante Paso por Villa María	01/07/2012	31/12/2019	0,00	26,80	28,57	28,57	16,06
22	4	42	Ruta Nacional N° 40 Sur - Límite con Chubut - Perito Moreno	17/11/2006	31/12/2015	100,00	0,00	0,00	0,00	0,00
22	4	45	Ruta Nacional N° 7 - San Martín - Mendoza - Acceso Este a Ciudad de Mendoza	14/05/2004	31/01/2016	100,00	0,00	0,00	0,00	0,00
22	4	46	Ruta Nacional N° 9 - Villa María - Pilar - Autopista Rosario - Córdoba	01/02/2001	31/01/2016	100,00	0,00	0,00	0,00	0,00
22	4	47	Ruta Provincial N° 6 - Campana - La Plata - Secciones I - II - III - IV - V	18/05/2003	31/01/2016	100,00	0,00	0,00	0,00	0,00
22	4	50	Ruta Nacional N° 234 - San Martín de los Andes - Empalme Ruta N° 231 - Sección III	08/10/2004	31/12/2015	100,00	0,00	0,00	0,00	0,00
22	4	51	Ruta Nacional N° 3 - Variante Caleta Olivia	28/09/2006	31/12/2017	65,52	17,24	17,24	0,00	0,00
22	4	58	Ruta Nacional N° 12 - La Paz - Esquina (Obra Faltante en Puentes)	01/06/2007	31/12/2015	100,00	0,00	0,00	0,00	0,00
22	4	62	Ruta Provincial S/N° - Acceso a Ranchos desde Ruta Provincial N° 29	09/09/2003	31/01/2016	100,00	0,00	0,00	0,00	0,00
22	4	64	Ruta Nacional N° 81 Ingeniero Juárez-Las Lomitas Sec Los Chiriguanos-Ingeniero Juárez	13/10/2004	31/01/2016	100,00	0,00	0,00	0,00	0,00
22	4	70	Ruta Nacional S/N° - Ruta Parque Nacional Los Glaciares - Accesos	12/11/2003	31/12/2015	100,00	0,00	0,00	0,00	0,00
22	4	72	Ruta Nacional N° 40 - Tramo Tres Lagos - Empalme Ruta Provincial N° 11 Sección I - Tres Lagos	27/05/2004	31/01/2016	100,00	0,00	0,00	0,00	0,00
22	4	74	Ruta Nacional N° 40 - Empalme Ruta Provincial N° 11 - El Cerrito - Sección I - El Cerrito Km. 34	22/11/2003	31/12/2015	100,00	0,00	0,00	0,00	0,00
22	4	81	Ruta Nacional N° 7 - Variante Laguna La Picasa - Km. 380 - Km. 390,5	01/02/2006	31/01/2016	100,00	0,00	0,00	0,00	0,00
22	4	82	Ruta Nacional N° 9 - Autopista Rosario - Córdoba - Tramo Armstrong - Villa María. Sección II B Ballesteros - Villa María. Córdoba	17/04/2006	31/12/2015	100,00	0,00	0,00	0,00	0,00
22	4	82	Ruta Nacional N° 9 - Autopista Rosario - Córdoba - Sección II - Empalme Ruta Provincial N° 59 Ballesteros	16/05/2006	31/12/2015	100,00	0,00	0,00	0,00	0,00
22	4	82	Ruta Nacional N° 9 - Autopista Rosario - Córdoba - Sección III - Empalme Ruta Provincial N° 59 Límite Córdoba / Santa Fe - Interprovincial	11/12/2008	31/12/2015	100,00	0,00	0,00	0,00	0,00
22	4	84	Ruta Nacional N° 95 - Empalme Ruta Nacional N° 81 - Límite con Chaco	14/05/2007	31/12/2015	100,00	0,00	0,00	0,00	0,00

M.H. y F.P.  
16



P R O G	S U B P R	P R O Y	PROYECTOS DE OBRA	% DE AVANCE FÍSICO						
				FECHA INICIO	FECHA TERMIN.	h/ 2015	2016	2017	2018	
22	4	85	Ruta Nacional N° 89 - Suncho Corral - Empalme Ruta Nacional N° 34	01/11/2010	31/12/2015	100,00	0,00	0,00	0,00	0,00
22	4	86	Ruta Nacional N° 98 - Limite Santa Fe - Bandera - Km. 180,79 - Km. 226,87	21/02/2006	31/12/2015	100,00	0,00	0,00	0,00	0,00
22	4	87	Ruta Nacional N° 40 Sur - Malargüe - Limite con Neuquén - Barrancas Sección II	01/07/2012	31/12/2018	42,28	23,09	23,09	11,54	0,00
22	4	88	Ruta Nacional N° 40 Sur - Malargüe - Limite con Neuquén - Barrancas Sección III	01/11/2010	08/06/2018	0,00	23,70	33,00	43,30	0,00
22	4	89	Ruta Nacional N° 288 - Empalme Ruta Provincial N° 27 - Empalme Ruta Nacional N° 73 (Laguna Grande) - Km.124,72 - Km. 169,81	01/11/2012	31/12/2019	53,68	11,58	11,58	11,58	11,58
22	4	89	Ruta Nacional N°288 - Acceso Estancia Chalia - Empalme Ruta Nacional N° 40 (Tres Lagos) - Km. 230,21 - Km. 273,71	01/10/2012	31/12/2019	41,30	14,68	14,68	14,68	14,66
22	4	90	Ruta Nacional N° 3 - Acceso Sur a Caleta Olivia	01/11/2012	31/12/2019	0,00	1,11	46,15	46,15	6,59
22	4	93	Ruta Nacional N° 40 - Perito Moreno - Bajo Caracoles - Sección III: km. 89 - Bajo Caracoles	01/08/2009	31/12/2015	100,00	0,00	0,00	0,00	0,00
22	4	94	Ruta Nacional N° 3 - Gran Bajo San Julián - Río Gallegos - Gran Bajo San Julián - Comandante Luis Piedrabuena	15/09/2005	31/12/2015	100,00	0,00	0,00	0,00	0,00
22	4	94	Ruta Nacional N° 3 - Gran Bajo San Julián - Río Gallegos - Estación El Alamo - Aeropuerto Río Gallegos	03/12/2005	31/12/2015	100,00	0,00	0,00	0,00	0,00
22	4	95	Ruta Nacional N° 40 - Perito Moreno - Bajo Caracoles - Sección II: km. 49 - km. 89	26/11/2006	31/12/2015	100,00	0,00	0,00	0,00	0,00
22	4	96	Ruta Nacional N° 40 - Bajo Caracoles - Tres Lagos - Sección I - Bajo Caracoles (RP N° 39) - Río Olnie - km. 2.189,52 - km. 2.215,91	01/03/2007	31/12/2015	100,00	0,00	0,00	0,00	0,00
22	4	96	Ruta Nacional N° 40 - Bajo Caracoles - Tres Lagos - Sección II - Río Olnie - Las Horquetas - Secciones I - II - km. 2.215,91 - km. 2.289,64	07/11/2006	31/12/2015	100,00	0,00	0,00	0,00	0,00
22	4	96	Ruta Nacional N° 40 - Bajo Caracoles - Tres Lagos - Sección IV - Acceso Puente sobre Río Chico - Gobernador Gregores - Secciones I - II - Sobre R. P. N° 25	21/08/2008	31/12/2015	100,00	0,00	0,00	0,00	0,00
22	4	96	Ruta Nacional N° 40 - Bajo Caracoles - Tres Lagos - Sección V - Gobernador Gregores - Lago Cardiel - Secciones I - II - Sobre RP N° 29	15/01/2009	31/12/2015	100,00	0,00	0,00	0,00	0,00
22	4	96	Ruta Nacional N° 40 - Bajo Caracoles - Tres Lagos - Sección VI - Lago Cardiel - Tres Lagos -Secciones I - II - III y Acceso Tres Lagos por Ruta Nacional N° 288 - km 2.411,37 - km. 2.526	01/07/2009	31/12/2018	54,83	19,36	19,36	6,45	0,00
22	4	96	Ruta Nacional N° 40, Tramo Lago Cardiel - Tres Lagos, Sección III y Acceso Tres Lagos	01/07/2009	31/12/2015	100,00	0,00	0,00	0,00	0,00
22	4	97	Ruta Provincial N° 12 - Empalme Ruta Provincial N° 25 - Km 245- Pico Truncado - Provincia de Santa Cruz	06/01/2007	31/12/2015	100,00	0,00	0,00	0,00	0,00
22	4	97	Ruta Provincial N° 12 - Empalme Ruta Provincial N° 25 - Pico Truncado - Gobernador Moyano Provincia de Santa Cruz	01/01/2013	31/12/2015	100,00	0,00	0,00	0,00	0,00
22	4	98	Ruta Nacional N° 40 - 28 de Noviembre - Rospentek - Puente de Acceso a Rospentek y Pavimentación en Av. 28 de Noviembre	19/01/2006	31/12/2016	82,01	17,99	0,00	0,00	0,00
22	4	99	Ruta Nacional N° 40 Sur -Tres Lagos - Empalme Ruta Provincial N° 11 - Sección II: km. 50 - Km. 86	30/05/2006	31/12/2015	100,00	0,00	0,00	0,00	0,00

M.H. y F.P.

16



SUBPROGRAMA  
**OBRAS POR CONCESIÓN SIN PEAJE (COT)**

UNIDAD EJECUTORA  
**SUBGERENCIA DE OBRAS Y CONCESIONES**

**LISTADO DE OBRAS**

PROYECTO	CÓDIGO	DENOMINACIÓN	UNIDAD EJECUTORA	CRÉDITO
1	51	Ruta Nacional N° 11 - Arroyo 11 Corredor 28 Resistencia - Límite con Paraguay - Empalme Ruta N° 11 - Puerto Pilcomayo	Subgerencia de Obras y Concesiones	4.584.571
2	51	Ruta Nacional N° 33 - Corredor 31 - Bahía Blanca - Empalme Ruta Nacional N° 5	Subgerencia de Obras y Concesiones	1.000
TOTAL				4.585.571

M.H. y F.P.
16

4



DETALLE DE LOS PROYECTOS DE INVERSIÓN

AVANCE FÍSICO DE PROYECTOS/OBRAS

P R O G	S U B P R	P R O Y	PROYECTOS DE OBRA	% DE AVANCE FÍSICO						
				FECHA INICIO	FECHA TERMIN.	h/ 2015	2016	2017	2018	Resto
22	5	1	Ruta Nacional N° 11 - Arroyo 11 Corredor 28 Resistencia - Límite con Paraguay - Empalme Ruta N° 11 - Puerto Pilcomayo	01/06/1998	31/12/2016	99,64	0,36	0,00	0,00	0,00
22	5	2	Ruta Nacional N° 33 - Corredor 31 - Bahía Blanca - Empalme Ruta Nacional N° 5	02/02/1998	31/12/2015	100,00	0,00	0,00	0,00	0,00

M.H. y F.P.  
16

1



SUBPROGRAMA 0670  
**OBRAS MEJORAMIENTO Y RECONSTRUCCIÓN EN PUENTES**

UNIDAD EJECUTORA  
**SUBGERENCIA DE OBRAS Y CONCESIONES**

**LISTADO DE OBRAS**

PROYECTO	CÓDIGO	DENOMINACIÓN	UNIDAD EJECUTORA	CRÉDITO
3	51	Ruta Nacional N° 12 - Esquina - Goya - Puente sobre 1° Aliviador Río Corrientes	Subgerencia de Obras y Concesiones	10.288.941
4	51	Ruta Nacional N° 12 - Goya - San Roque (Puente obre Río Batelito) - Progresiva 735,68	Subgerencia de Obras y Concesiones	10.051.875
5	51	Puente sobre Río Miriñay - Corrientes	Subgerencia de Obras y Concesiones	300.000
12	51	Ruta Nacional N° 11 - Puente sobre Río San Lorenzo	Subgerencia de Obras y Concesiones	18.889
13	51	Ruta Nacional N°11 - Rosario - Santa Fe - Puente sobre Canal Serodino - Progresiva 349,22	Subgerencia de Obras y Concesiones	1.000
14	51	Ruta Nacional N° 11 - Rosario - Santa Fe - Puente sobre Río Colastiné - Progresiva 413,87	Subgerencia de Obras y Concesiones	1.000
15	51	Ruta Nacional N° 11 - Rosario - Santa Fe (Puente sobre Arroyo 3° Coronda) - Progresiva 415,52	Subgerencia de Obras y Concesiones	1.022.143
16	51	Ruta Nacional N° 11 - Rosario - Santa Fe (Puente sobre Arroyo 2° Coronda) - Progresiva 416,67	Subgerencia de Obras y Concesiones	2.000
17	51	Ruta Nacional N° 11 - Rosario - Santa Fe (Puente sobre Arroyo 1° Coronda) - Progresiva 417,14	Subgerencia de Obras y Concesiones	1.000
18	51	Ruta Nacional N° 11 - Rosario - Santa Fe (Puente sobre Arroyo Matadero) - Progresiva 425,54	Subgerencia de Obras y Concesiones	12.667
19	51	Ruta Nacional N° 11 - Rosario - Santa Fe (Puente sobre Arroyo Bragado) - Progresiva 429,95	Subgerencia de Obras y Concesiones	16.222
20	51	Ruta Nacional N° 11 - Rosario -	Subgerencia de Obras y	13.000

M.H. y F.P.  
 16

A/

## LISTADO DE OBRAS



PROYECTO	CÓDIGO	DENOMINACIÓN	UNIDAD EJECUTORA	
		Santa Fe (Puente sobre Arroyo de los Padres) - Progresiva 443,03	Concesiones	
21	51	Ruta Nacional N° 35 - Villa Mackena - Holmberg (Puente sobre Arroyo El Gato) - Progresiva 670,07	Subgerencia de Obras y Concesiones	3.029.333
22	51	Ruta Nacional N° 9 - Empalme Ruta Provincial N°21 - Límite con Santiago del Estero (Puente sobre Arroyo San Miguel) - Progresiva 898,61	Subgerencia de Obras y Concesiones	1.000
24	51	Ruta Nacional N° 40 - Malargüe - Bardas Blancas (Puente sobre Río Malargüe) - Progresiva 336,20	Subgerencia de Obras y Concesiones	14.054.000
25	51	Ruta Nacional N° 234 - La Rinconada - Junín de Los Andes (Puente sobre Río Aluminé) - Progresiva 1,00	Subgerencia de Obras y Concesiones	18.886.250
26	51	Ruta Nacional N° 23 - Clemente Onelli - Comallo (Puente sobre Arroyo Comallo) - Progresiva 516,00	Subgerencia de Obras y Concesiones	21.111
27	51	Ruta Nacional N° 23 - Puente sobre Río Pilcaniyeu	Subgerencia de Obras y Concesiones	250.000
28	51	Ruta Nacional N° 34 - San Pedro - Calilegua (Puente sobre Río San Lorenzo) - Progresiva 1245,5	Subgerencia de Obras y Concesiones	71.000
32	51	Ruta Nacional N° 68 - La Viña - Moldes (Puente sobre Arroyo San Antonio) - Progresiva 118,70	Subgerencia de Obras y Concesiones	41.111
33	51	Ruta Nacional N° 157 - Límite con Santiago del Estero - Monteagudo (Puente sobre Río Graneros) - Progresiva 1158,00	Subgerencia de Obras y Concesiones	24.444
34	51	Ruta Nacional N° 157 - Puente sobre Arroyo El Chileno	Subgerencia de Obras y Concesiones	17.822
39	51	Ruta Nacional N° 9 - Acceso a Santo Domingo - Río Saladillo - Puente sobre Río Saladillo	Subgerencia de Obras y Concesiones	33.333
41	51	Ruta Nacional N° 9 - Alto Comedero - El Carmen (Puente sobre Río Perico y Arroyos) - Progresiva 1677,39	Subgerencia de Obras y Concesiones	1.000
41	52	Ruta Nacional N° 9 - Puente sobre Río Alisos	Subgerencia de Obras y Concesiones	10.996.000


M.H. y F.P.

16




**LISTADO DE OBRAS**

PROYECTO	CÓDIGO	DENOMINACIÓN	UNIDAD EJECUTORA	
41	53	Ruta Nacional N° 9 - Puente sobre Río Perico	Subgerencia de Obras y Concesiones	1.000
42	51	Ruta Nacional N° 68 - La Viña - Moldes (Puente sobre Río Ampascachi) - Progresiva 115,40	Subgerencia de Obras y Concesiones	16.667
43	51	Ruta Nacional N° 68 - La Viña - Moldes (Puente sobre Río La Viña) - Progresiva 103,30	Subgerencia de Obras y Concesiones	22.222
44	51	Ruta Nacional N° 12 - Paraná - Empalme Ruta Nacional N° 18 (Puente s/Arroyo Las Tunas) - Progresiva 447,34	Subgerencia de Obras y Concesiones	16.667
45	51	Ruta Nacional N° 11 - Rosario - Santa Fe (Puente sobre Río Carcarañá) - Progresiva 343,44	Subgerencia de Obras y Concesiones	26.078
46	51	Ruta Nacional N° 11 - Río Bermejo - Montelindo (Puente sobre Arroyo Mbiguá) - Progresiva 1120,72	Subgerencia de Obras y Concesiones	19.222
47	51	Ruta Nacional N° 68 - La Viña - Moldes (Puente sobre Río Chuñapampa) - Progresiva 124,70	Subgerencia de Obras y Concesiones	16.667
49	51	Ruta Nacional N° 34 - Obra Puente Río Carapari - Km 1480	Subgerencia de Obras y Concesiones	1.000
51	51	Ruta Nacional N° 38 - Tres Puentes - El Portezuelo - Acceso a Santa Cruz (Cuestecilla) - Puente sobre Río Paclín	Subgerencia de Obras y Concesiones	28.167
52	51	Ruta Nacional N° 34 - San Pedro - Calilegua - Puente sobre Ferrocarril Belgrano, sobre Arroyo del Zanjón, sobre Río Negro I y sobre Río Negro III - Provincia de Jujuy	Subgerencia de Obras y Concesiones	277.778
53	51	Ruta Nacional N° 9 - Puente sobre Río Grande - Provincia de Jujuy	Subgerencia de Obras y Concesiones	222.222
54	51	Ruta Nacional N° 34 - Río Piedras - Pichanal - Puente sobre Riacho Seco (1300 km) - Salta	Subgerencia de Obras y Concesiones	17.000
55	51	Ruta Nacional N° 68 - La Viña / Moldes - Puente sobre Río Seco - km 97,77 - Salta	Subgerencia de Obras y Concesiones	100.741
56	51	Ruta Nacional N° 68 - La Viña / Moldes - Puente sobre Arroyo	Subgerencia de Obras y Concesiones	44.444



4



LISTADO DE OBRAS

PROYECTO	CÓDIGO	DENOMINACIÓN	UNIDAD EJECUTORA	
		Viñaco - km. 139,58		
59	51	Ruta Nacional N° 22 - Puente Río Colorado	Subgerencia de Obras y Concesiones	266.667
60	51	Ruta Nacional N° 3 - Trevelín - Limite con Chile	Subgerencia de Obras y Concesiones	88.889
61	51	Ruta Nacional N° 98 - Bandera - Pinto	Subgerencia de Obras y Concesiones	344.000
63	51	Ruta N° 18 - Empalme Ruta Nacional N° 12 - Empalme Ruta Provincial N° 32 - Puente sobre Arroyo Quebracho y Acceso (Km. 46,16)	Subgerencia de Obras y Concesiones	111.111
64	51	Ruta N° 131 - Empalme Ruta Provincial N° 11 - Empalme Ruta Nacional N° 12 - Puente sobre Arroyo La Ensenada y Acceso (Km. 19,10)	Subgerencia de Obras y Concesiones	111.111
65	51	Ruta N° 11 - Puente sobre Río Monte Lindo	Subgerencia de Obras y Concesiones	124.444
66	51	Ruta N° 232 - Empalme Ruta Nacional N° 152 - Empalme Ruta Nacional 22 - Puente sobre Río Colorado - Goberdor Duval	Subgerencia de Obras y Concesiones	144.444
67	51	Ruta N° 12 - Limite Corrientes / Misiones - Puente sobre Río Zaimán	Subgerencia de Obras y Concesiones	200.000
68	51	Ruta N° 12 - Paraná Mini - Montecarlo - Puente sobre Arroyo Paraná Guazú (Km. 1.502,65)	Subgerencia de Obras y Concesiones	166.667
69	51	Ruta N° 12 - Paraná Mini - Montecarlo - Puente sobre Arroyo Caraguatay (Km. 1.516,16)	Subgerencia de Obras y Concesiones	122.222
70	51	Ruta N° 12 - Montecarlo - El Dorado - Puente sobre Arroyo Piray Guazú (Km. 1.533,6)	Subgerencia de Obras y Concesiones	166.667
72	51	Ruta N° 9 - Salta - La Caldera - Puente sobre Río Vaqueros (Km. 1.608,62)	Subgerencia de Obras y Concesiones	111.111
73	51	Ruta N° 9 - Salta - La Caldera - Puente sobre Río Caldera - (Km. 1.612,21)	Subgerencia de Obras y Concesiones	222.222
74	51	Ruta N° 34 - Mosconi - Pisquirenda	Subgerencia de Obras y	111.111

M.H. y F.P.  
16


11





## LISTADO DE OBRAS

PROYECTO	CÓDIGO	DENOMINACIÓN	UNIDAD EJECUTORA	
		- Puente sobre Arroyo Yacuycito (Km. 1.450,75)	Concesiones	
75	51	Ruta N° 153 - Media Agua - Pedernal - Puente en Km. 10,59	Subgerencia de Obras y Concesiones	111.111
76	51	Ruta N° 9 - Empalme Ruta Nacional N° A012 - Empalme A008 - Puente Acceso a Comuna de Alvear Km. 281,67	Subgerencia de Obras y Concesiones	200.000
77	51	Ruta N° 9 - Empalme Ruta Nacional N° A012 - Empalme A008 - Puente Acceso a Ciudad de Villa Gobernador Gálvez - Km. 284,4	Subgerencia de Obras y Concesiones	200.000
78	51	Ruta N° 38 - Aguilares - Monteros - Puente sobre Río Medina - Km. 729,20	Subgerencia de Obras y Concesiones	10.188.800
79	51	Ruta N° 65 - Empalme Ruta Nacional N° 38 Límite Tucumán Catamarca - Puente sobre Río Chirimayo - Km. 17,68	Subgerencia de Obras y Concesiones	111.111
80	51	Ruta Nacional N° 9 Puente sobre Río Grande - Tumbayá - Provincia de Jujuy	Subgerencia de Obras y Concesiones	333.333
81	51	Ruta Nacional N° 16 Empalme con Av. Sarmiento y Puente sobre Km. 12,59	Subgerencia de Obras y Concesiones	666.667
82	51	Ruta Nacional N° 95 Límite con Chaco - Empalme Ruta Nacional N° 81 Puente Lavalle	Subgerencia de Obras y Concesiones	416.667
83	51	Ruta Nacional N° 95 Empalme Ruta Nacional N° 81 - Empalme Ruta Nacional N° 86 Puentes sobre Arroyo Pilagá y Monte Lindo	Subgerencia de Obras y Concesiones	444.444
84	51	Ruta Nacional N° 95 Empalme Ruta Nacional N° 81 - Empalme Ruta Nacional N° 86 Puentes sobre Arroyo Pavao y Porteño	Subgerencia de Obras y Concesiones	444.444
85	51	Ruta Nacional N1 34 Empalme Ruta Nacional N° 50 - Río Seco y Puente sobre Río Bermejo Km. 1340,29	Subgerencia de Obras y Concesiones	406.667
86	51	Empalme Ruta Nacional N° 3 - Estancia María Luisa	Subgerencia de Obras y Concesiones	2.120.194
87	51	Complementarias "J / K" - Varios Puentes Solado Ortiz km 38,83 /	Subgerencia de Obras y Concesiones	188.889



41



**LISTADO DE OBRAS**

PROYECTO	CÓDIGO	DENOMINACIÓN	UNIDAD EJECUTORA	
		Río Varela km 40,94 / Río Cambaceres km 53,27/ Río Chico km 69,84 y Río Almanza km 4,94		
88	51	Complementarias "A". Varios Puentes sobre Río Chapel Km. 6,5 y Arroyo El Vasco Km. 71,8 - Arroyo El Medio y Arroyo El Muerto	Subgerencia de Obras y Concesiones	2.078.306
89	51	Ruta Nacional Nº 38 Aguilares - Monteros Puente sobre Río Gastona Km. 739,64	Subgerencia de Obras y Concesiones	11.693.000
90	51	Ruta Nacional Nº 7 Límite Córdoba - San Luis y Límite San Luis - Mendoza Km. 674 - Puente sobre Arroyo Zanjón del Cerro Negro	Subgerencia de Obras y Concesiones	277.778
91	51	Ruta Nacional Nº 9 Tramo Empalme Ruta Nacional Nº 52 - Tilcara - Quebrada de Hornillos Km. 1.761,9	Subgerencia de Obras y Concesiones	466.667
92	51	Recuperación Puente Transbordador Nicolás Avellaneda	Subgerencia de Obras y Concesiones	33.077.400
96	51	Ruta Nacional Nº 12 - Puente sobre Río Corrientes - Km. 714,50	Subgerencia de Obras y Concesiones	322.222
97	51	Ruta Nacional Nº 9 - Tilcara - Humahuaca - Construcción 3 Puentes y Accesos sobre Río Yacoraite	Subgerencia de Obras y Concesiones	3.583.333
98	51	Ruta Nacional Nº 12 - Arroyo Ita Curuzú - Km. 1509	Subgerencia de Obras y Concesiones	222.750
99	51	Construcción de Puentes de Menor Volumen de Obra	Subgerencia de Obras y Concesiones	17.500.000
<b>TOTAL</b>				<b>157.309.465</b>

M.H. y F.P.  
16

A



DETALLE DE LOS PROYECTOS DE INVERSIÓN

AVANCE FÍSICO DE PROYECTOS/OBRAS

P R O G	S U B P R	P R O Y	PROYECTOS DE OBRA	% DE AVANCE FÍSICO						
				FECHA INICIO	FECHA TERMIN.	h/ 2015	2016	2017	2018	Resto
22	6	3	Ruta Nacional N° 12 - Esquina - Goya - Puente sobre 1° Aliviador Río Corrientes	01/11/2011	31/12/2017	0,00	75,00	25,00	0,00	0,00
22	6	4	Ruta Nacional N° 12 - Goya - San Roque (Puente sobre Río Batelito) - Progresiva 735,68	01/09/2011	31/12/2016	42,76	57,24	0,00	0,00	0,00
22	6	5	Puente sobre Río Miriñay - Corrientes	01/09/2012	31/12/2019	0,00	0,56	2,50	25,00	71,94
22	6	12	Ruta Nacional N° 11 - Puente sobre Río San Lorenzo	01/09/2012	31/12/2017	0,00	1,11	98,89	0,00	0,00
22	6	13	Ruta Nacional N° 11 - Rosario - Santa Fe - Puente sobre Canal Serodino - Progresiva 349,22	25/02/2011	31/12/2015	100,00	0,00	0,00	0,00	0,00
22	6	14	Ruta Nacional N° 11 - Rosario - Santa Fe - Puente sobre Río Colastiné - Progresiva 413,87	17/07/2009	31/12/2015	100,00	0,00	0,00	0,00	0,00
22	6	15	Ruta Nacional N° 11 - Rosario - Santa Fe (Puente sobre Arroyo 3° Coronda) - Progresiva 415,52	01/11/2011	31/12/2016	94,11	5,89	0,00	0,00	0,00
22	6	16	Ruta Nacional N° 11 - Rosario - Santa Fe (Puente sobre Arroyo 2° Coronda) - Progresiva 416,67	05/12/2007	31/01/2016	100,00	0,00	0,00	0,00	0,00
22	6	17	Ruta Nacional N° 11 - Rosario - Santa Fe (Puente sobre Arroyo 1° Coronda) - Progresiva 417,14	01/11/2009	31/12/2015	100,00	0,00	0,00	0,00	0,00
22	6	18	Ruta Nacional N° 11 - Rosario - Santa Fe (Puente sobre Arroyo Matadero) - Progresiva 425,54	01/09/2012	31/12/2017	0,00	1,11	98,89	0,00	0,00
22	6	19	Ruta Nacional N° 11 - Rosario - Santa Fe (Puente sobre Arroyo Bragado) - Progresiva 429,95	01/09/2012	31/12/2017	0,00	1,11	98,89	0,00	0,00
22	6	20	Ruta Nacional N° 11 - Rosario - Santa Fe (Puente sobre Arroyo de los Padres) - Progresiva 443,03	01/09/2012	31/12/2017	0,00	1,11	98,89	0,00	0,00
22	6	21	Ruta Nacional N° 35 - Villa Mackena - Holmberg (Puente sobre Arroyo El Gato) - Progresiva 670,07	01/09/2012	31/12/2017	0,00	16,67	83,33	0,00	0,00
22	6	22	Ruta Nacional N° 9 - Empalme Ruta Provincial N° 21 - Limite con Santiago del Estero (Puente sobre Arroyo San Miguel) - Progresiva 898,61	01/11/2010	31/12/2015	100,00	0,00	0,00	0,00	0,00
22	6	24	Ruta Nacional N° 40 - Malargüe - Bardas Blancas (Puente sobre Río Malargüe) - Progresiva 336,20	01/11/2011	31/12/2016	29,01	70,99	0,00	0,00	0,00
22	6	25	Ruta Nacional N° 234 - La Rinconada - Junín de Los Andes (Puente sobre Río Aluminé) - Progresiva 1,00	15/08/2011	31/12/2016	68,79	31,21	0,00	0,00	0,00
22	6	26	Ruta Nacional N° 23 - Clemente Onelli - Comallo (Puente sobre Arroyo Comallo) - Progresiva 516,00	01/09/2012	31/12/2017	0,00	1,11	98,89	0,00	0,00
22	6	27	Ruta Nacional N° 23 - Puente sobre Río Pilcaniyeu	01/09/2012	31/12/2019	0,00	8,33	20,00	33,33	38,34
22	6	28	Ruta Nacional N° 34 - San Pedro - Calilegua (Puente sobre Río San Lorenzo) - Progresiva 1245,5	12/09/2006	31/01/2016	100,00	0,00	0,00	0,00	0,00
22	6	32	Ruta Nacional N° 68 - La Viña - Moldes	01/11/2012	31/12/2017	0,00	1,11	98,89	0,00	0,00

M.H. y F.P.

16



P R O G	S U B P R	P R O Y	PROYECTOS DE OBRA	% DE AVANCE FÍSICO						
				FECHA INICIO	FECHA TERMIN.	h/ 2015	2016	2017	2018	Resto
22	6	33	(Puente sobre Arroyo San Antonio) - Progresiva 118,70	01/11/2012	31/12/2019	0,00	0,74	6,67	33,33	59,26
22	6	34	Ruta Nacional N° 157 - Limite con Santiago del Estero - Monteagudo (Puente sobre Río Graneros) - Progresiva 1158,00	01/11/2012	31/12/2017	0,00	1,11	98,89	0,00	0,00
22	6	39	Ruta Nacional N° 9 - Acceso a Santo Domingo - Río Saladillo - Puente sobre Río Saladillo	01/11/2012	31/12/2017	0,00	1,11	98,89	0,00	0,00
22	6	41	Ruta Nacional N° 9 - Alto Comedero - El Carmen (Puente sobre Río Perico y Arroyos) - Progresiva 1677,39	01/11/2010	31/12/2015	100,00	0,00	0,00	0,00	0,00
22	6	41	Ruta Nacional N° 9 - Puente sobre Río Alisos	01/11/2011	31/12/2016	11,07	88,93	0,00	0,00	0,00
22	6	41	Ruta Nacional N° 9 - Puente sobre Río Perico	01/11/2010	31/12/2015	100,00	0,00	0,00	0,00	0,00
22	6	42	Ruta Nacional N° 68 - La Viña - Moldes (Puente sobre Río Ampascachi) - Progresiva 115,40	01/11/2012	31/12/2017	0,00	1,11	98,89	0,00	0,00
22	6	43	Ruta Nacional N° 68 - La Viña - Moldes (Puente sobre Río La Viña) - Progresiva 103,30	01/11/2012	31/12/2017	0,00	1,11	98,89	0,00	0,00
22	6	44	Ruta Nacional N° 12 - Paraná - Empalme Ruta Nacional N° 18 (Puente s/Arroyo Las Tunas) - Progresiva 447,34	01/11/2012	31/12/2017	0,00	1,11	98,89	0,00	0,00
22	6	45	Ruta Nacional N° 11 - Rosario - Santa Fe (Puente sobre Río Carcarañá) - Progresiva 343,44	01/11/2012	31/12/2017	0,00	1,11	98,89	0,00	0,00
22	6	46	Ruta Nacional N° 11 - Río Bermejo - Montelindo (Puente sobre Arroyo Mbiguá) - Progresiva 1120,72	01/11/2012	31/12/2017	0,00	1,11	98,89	0,00	0,00
22	6	47	Ruta Nacional N° 68 - La Viña - Moldes (Puente sobre Río Chuñapampa) - Progresiva 124,70	01/11/2012	31/12/2017	0,00	1,11	98,89	0,00	0,00
22	6	49	Ruta Nacional N° 34 - Obra Puente Río Caraparí - Km 1480	01/11/2012	31/12/2015	100,00	0,00	0,00	0,00	0,00
22	6	51	Ruta Nacional N° 38 - Tres Puentes - El Portezuelo - Acceso a Santa Cruz (Cuestecilla) - Puente sobre Río Paclín	01/11/2012	31/12/2017	0,00	1,11	98,89	0,00	0,00
22	6	52	Ruta Nacional N° 34 - San Pedro - Calilegua - Puente sobre Ferrocarril Belgrano, sobre Arroyo del Zanjón, sobre Río Negro I y sobre Río Negro III - Provincia de Jujuy	01/09/2012	31/12/2019	0,00	0,56	2,50	25,00	71,94
22	6	53	Ruta Nacional N° 9 - Puente sobre Río Grande - Provincia de Jujuy	01/09/2012	31/12/2019	0,00	0,74	3,33	33,33	62,60
22	6	54	Ruta Nacional N° 34 - Río Piedras - Pichanal - Puente sobre Riacho Seco (1300 km) - Salta	27/04/2009	31/12/2015	100,00	0,00	0,00	0,00	0,00
22	6	55	Ruta Nacional N° 68 - La Viña / Moldes - Puente sobre Río Seco - km 97,77 - Salta	01/11/2012	31/12/2019	0,00	0,74	6,67	33,33	59,26
22	6	56	Ruta Nacional N° 68 - La Viña / Moldes - Puente sobre Arroyo Viñaco - km. 139,58	01/11/2012	31/12/2017	0,00	1,11	98,89	0,00	0,00
22	6	59	Ruta Nacional N° 22 - Puente Río Colorado	01/11/2012	31/12/2019	0,00	1,11	8,00	40,00	50,89
22	6	60	Ruta Nacional N° 3 - Trevelín - Limite con Chile	01/11/2012	31/12/2019	0,00	0,74	6,67	33,33	59,26
22	6	61	Ruta Nacional N° 98 - Bandera - Pinto	01/01/2011	31/12/2015	100,00	0,00	0,00	0,00	0,00
22	6	63	Ruta N° 18 - Empalme Ruta Nacional N° 12 - Empalme Ruta Provincial N° 32 - Puente sobre Arroyo Quebracho y Acceso (Km. 46,16)	01/11/2012	31/12/2019	0,00	1,11	46,15	46,15	6,59
22	6	64	Ruta N° 131 - Empalme Ruta Provincial N° 11 - Empalme Ruta Nacional N° 12 - Puente sobre Arroyo La Ensenada y Acceso (Km. 19,10)	01/11/2012	31/12/2019	0,00	1,11	46,15	46,15	6,59
22	6	65	Ruta N° 11 - Puente sobre Río Monte Lindo	01/11/2012	31/12/2019	0,00	1,11	9,23	46,15	43,51
22	6	66	Ruta N° 232 - Empalme Ruta Nacional N°	01/11/2012	31/12/2019	0,00	1,11	9,23	46,15	43,51

M.H. y F.P.

16

Handwritten signature



P R O G	S U B P R	P R O Y	PROYECTOS DE OBRA	% DE AVANCE FÍSICO						
				FECHA INICIO	FECHA TERMIN.	h/ 2015	2016	2017	2018	Resto
22	6	67	152 - Empalme Ruta Nacional 22 - Puente sobre Río Colorado - Gobernador Duval	01/11/2012	31/12/2019	0,00	1,11	9,23	46,15	43,51
22	6	68	Ruta N° 12 - Limite Corrientes / Misiones - Puente sobre Río Zaimán	01/11/2012	31/12/2019	0,00	1,11	9,23	46,15	43,51
22	6	69	Ruta N° 12 - Paraná Mini - Montecarlo - Puente sobre Arroyo Paraná Guazú (Km. 1.502,65)	01/11/2012	31/12/2019	0,00	1,11	9,23	46,15	43,51
22	6	70	Ruta N° 12 - Paraná Mini - Montecarlo - Puente sobre Arroyo Caraguatay (Km. 1.516,16)	01/11/2012	31/12/2019	0,00	1,11	9,23	46,15	43,51
22	6	72	Ruta N° 12 - Montecarlo - El Dorado - Puente sobre Arroyo Piray Guazú (Km. 1.533,6)	01/11/2012	31/12/2019	0,00	1,11	9,23	46,15	43,51
22	6	73	Ruta N° 9 - Salta - La Caldera - Puente sobre Río Vaqueros (Km. 1.608,62)	01/09/2012	31/12/2019	0,00	1,11	46,15	46,15	6,59
22	6	74	Ruta N° 9 - Salta - La Caldera - Puente sobre Río Caldera - (Km. 1.612,21)	01/11/2012	31/12/2019	0,00	1,11	8,00	40,00	50,89
22	6	75	Ruta N° 34 - Mosconi - Pisquienda - Puente sobre Arroyo Yacucyito (Km. 1.450,75)	01/07/2012	31/12/2019	0,00	1,11	46,15	46,15	6,59
22	6	76	Ruta N° 153 - Media Agua - Pedernal - Puente en Km. 10,59	01/07/2012	31/12/2019	0,00	1,11	46,15	46,15	6,59
22	6	77	Ruta N° 9 - Empalme Ruta Nacional N° A012 - Empalme A008 - Puente Acceso a Comuna de Alvear Km. 281,67	01/11/2012	31/12/2019	0,00	1,11	9,23	46,15	43,51
22	6	78	Ruta N° 9 - Empalme Ruta Nacional N° A012 - Empalme A008 - Puente Acceso a Ciudad de Villa Gobernador Gálvez - Km. 284,4	01/09/2012	31/12/2019	0,00	1,11	9,23	46,15	43,51
22	6	79	Ruta N° 38 - Aguilares - Monteros - Puente sobre Río Medina - Km. 729,20	01/11/2011	31/12/2016	80,45	19,55	0,00	0,00	0,00
22	6	80	Ruta N° 65 - Empalme Ruta Nacional N° 38 Limite Tucumán Catamarca - Puente sobre Río Chirimayo - Km. 17,68	01/09/2012	31/12/2019	0,00	1,11	46,15	46,15	6,59
22	6	81	Ruta Nacional N° 9 Puente sobre Río Grande - Tumbayá - Provincia de Jujuy	01/03/2012	31/12/2019	0,00	1,11	4,00	40,00	54,89
22	6	82	Ruta Nacional N° 16 Empalme con Av. Sarmiento y Puente sobre Km. 12,59	30/11/2012	31/12/2019	0,00	1,11	4,29	42,86	51,74
22	6	83	Ruta Nacional N° 95 Limite con Chaco - Empalme Ruta Nacional N° 81 Puente Lavalle	01/05/2012	31/12/2019	0,00	1,67	4,00	40,00	54,33
22	6	84	Ruta Nacional N° 95 Empalme Ruta Nacional N° 81 - Empalme Ruta Nacional N° 86 Puentes sobre Arroyo Pilagá y Monte Lindo	01/09/2012	31/12/2019	0,00	2,22	9,23	46,15	42,40
22	6	85	Ruta Nacional N° 95 Empalme Ruta Nacional N° 81 - Empalme Ruta Nacional N° 86 Puentes sobre Arroyo Pavao y Porteño	01/09/2012	31/12/2019	0,00	2,22	9,23	46,15	42,40
22	6	86	Ruta Nacional N1 34 Empalme Ruta Nacional N° 50 - Río Seco y Puente sobre Río Bermejo Km. 1340,29	30/11/2012	31/12/2019	0,00	0,37	3,33	33,33	62,97
22	6	87	Empalme Ruta Nacional N° 3 - Estancia María Luisa	30/11/2012	31/12/2019	0,00	2,78	20,00	33,33	43,89
22	6	88	Complementarias "J / K" - Varios Puentes Solado Ortíz km 38,83 / Río Varela km 40,94 / Río Cambaceres km 53,27/ Río Chico km 69,84 y Río Almanza km 4,94	30/11/2012	31/12/2019	0,00	1,11	9,23	46,15	43,51
22	6	89	Complementarias "A". Varios Puentes sobre Río Chapel Km. 6,5 y Arroyo El Vasco Km. 71,8 - Arroyo El Medio y Arroyo El Muerto	30/11/2012	31/12/2019	0,00	2,78	20,00	33,33	43,89
22	6	90	Ruta Nacional N° 38 Aguilares - Monteros Puente sobre Río Gastona Km. 739,64	30/11/2012	31/12/2016	0,00	100,00	0,00	0,00	0,00
22	6	91	Ruta Nacional N° 7 Limite Córdoba - San Luis y Limite San Luis - Mendoza Km. 674 - Puente sobre Arroyo Zanjón del Cerro Negro	01/10/2012	31/12/2019	0,00	1,11	4,00	40,00	54,89
22	6	92	Ruta Nacional N° 9 Tramo Empalme Ruta Nacional N° 52 - Tilcara - Quebrada de Hornillos Km. 1.761,9	01/06/2012	31/12/2019	0,00	1,33	4,00	40,00	54,67
22	6	92	Recuperación Puente Transbordador Nicolás Avellaneda	01/11/2013	31/12/2018	58,46	35,61	5,93	0,00	0,00

M.H. y F.P.  
16

PLANILLA ANEXA AL ARTÍCULO 1°



P R O G	S U B P R	P R O Y	PROYECTOS DE OBRA	% DE AVANCE FÍSICO						
				FECHA INICIO	FECHA TERMIN.	h/ 2015	2016	2017	2018	Resto
22	6	96	Ruta Nacional Nº 12 - Puente sobre Río Corrientes - Km. 714,50	01/11/2013	31/12/2019	0,00	1,11	4,00	40,00	54,89
22	6	97	Ruta Nacional Nº 9 - Tilcara - Humahuaca - Construcción 3 Puentes y Accesos sobre Río Yacoraité	01/11/2013	31/12/2019	0,00	5,56	17,14	28,57	48,73
22	6	98	Ruta Nacional Nº 12 - Arroyo Ita Curuzú - Km. 1509	01/11/2013	31/12/2019	0,00	0,56	2,50	25,00	71,94
22	6	99	Construcción de Puentes de Menor Volumen de Obra	30/11/2012	31/12/2018	0,00	100,00	0,00	0,00	0,00

M.H. y F.P.  
16

21



SUBPROGRAMA  
**OBRAS EN CORREDORES VIALES CONCESIONADOS**

UNIDAD EJECUTORA  
**SUBGERENCIA DE OBRAS Y CONCESIONES**

**LISTADO DE OBRAS**

PROYECTO	CÓDIGO	DENOMINACIÓN	UNIDAD EJECUTORA	CRÉDITO
1	51	Ruta Nacional N° 226 - Obra 8 Empalme Ruta Nacional N° 3 - Acceso a Espigas 262 - 319,4	Subgerencia de Obras y Concesiones	1.000
1	52	Ruta Nacional N° 3 - Obra 10 A Empalme Ruta Provincial N° 6 - Acceso Videla Dorna Km. 62,1 - Km. 65 / 87,82 - 118	Subgerencia de Obras y Concesiones	220.000
3	52	Corredor Vial 3 Ruta Nacional N°9 - Obra 2 - Tramo Ex R.Nac.N°191 - Ruta Nacional N°A-012	Subgerencia de Obras y Concesiones	191.000
3	55	Corredor Vial 3 - Ruta Nacional N° 11 - Obra 15 - Empalme Ruta Nacional N° 168 - Empalme Ruta Provincial N°39 ¿ Km. 476 ¿ Km. 607	Subgerencia de Obras y Concesiones	74.000
3	57	Ruta Nacional N° 11 - Corredor Vial N° 3 - Obra N° 16B - Empalme Ruta Nacional N° 98 - Empalme Ruta Provincial N° 40 Km. 720 - Km. 730 / Km. 747 - Km. 787	Subgerencia de Obras y Concesiones	12.000
4	52	Ruta Nacional N° 33 - Corredor Vial N° 4 - Obra N° 4 - Empalme Ruta Provincial N° 6 (S) - Empalme Ruta Provincial N° 18 (S) - Km. 676 - 754	Subgerencia de Obras y Concesiones	9.000
4	53	Ruta Nacional N° 193 - Corredor Vial N° 4 - Obra N° 29 Empalme Ruta Nacional N° 9 - Empalme Ruta Nacional N° 8 - Km. 3,67 - Km. 35,32	Subgerencia de Obras y Concesiones	1.132.000
5	51	Ruta Nacional N° 34 - Corredor Vial N° 5 - Obra N° 5A - Empalme Ruta Provincial N° 64 - Rafaela - km. 151 - km. 225	Subgerencia de Obras y Concesiones	2.000
11	54	Corredor Vial 4 - Ruta Nacional N°8 - Obra 19 B - Empalme R.P.N°3 - Empalme Ruta Nacional N°148	Subgerencia de Obras y Concesiones	981.000

M.H. y F.P.

16

**LISTADO DE OBRAS**



PROYECTO	CÓDIGO	DENOMINACIÓN	UNIDAD EJECUTORA	
13	51	Corredor Vial N° 6 - Obra 26 - Ruta Nacional N°11 Empalme Ruta Provincial N° 100 (S) - Empalme Ruta Nacional N° 16 - Km. 898 - 939 - Km. 984 - Km. 1008	Subgerencia de Obras y Concesiones	1.590.000
19	52	Corredor Vial 6 Obra 230 Ruta Nacional N°12 Empalme R.34 Posadas Sección Km 1326 Km.1336	Subgerencia de Obras y Concesiones	426.000
TOTAL				4.638.000

M.H. y F.P.
16

21





DETALLE DE LOS PROYECTOS DE INVERSIÓN

AVANCE FÍSICO DE PROYECTOS/OBRAS

P R O G	S U B P R	P R O Y	PROYECTOS DE OBRA	% DE AVANCE FÍSICO						
				FECHA INICIO	FECHA TERMIN.	h/ 2015	2016	2017	2018	Resto
22	7	1	Ruta Nacional N° 226 - Obra 8 Empalme Ruta Nacional N° 3 - Acceso a Espigas 262 - 319,4	15/07/2004	31/12/2016	100,00	0,00	0,00	0,00	0,00
22	7	1	Ruta Nacional N° 3 - Obra 10 A Empalme Ruta Provincial N° 6 - Acceso Videla Dorna Km. 62,1 - Km. 65 / 87,82 - 118	05/08/2004	05/02/2016	100,00	0,00	0,00	0,00	0,00
22	7	3	Corredor Vial 3 Ruta Nacional N°9 - Obra 2 - Tramo Ex R.Nac.N°191 - Ruta Nacional N°A-012	23/07/2004	31/01/2016	100,00	0,00	0,00	0,00	0,00
22	7	3	Corredor Vial 3 - Ruta Nacional N° 11 - Obra 15 - Empalme Ruta Nacional N° 168 - Empalme Ruta Provincial N°39 Km. 476 Km. 607	04/01/2006	03/09/2016	100,00	0,00	0,00	0,00	0,00
22	7	3	Ruta Nacional N° 11 - Corredor Vial N° 3 - Obra N° 16B - Empalme Ruta Nacional N° 98 - Empalme Ruta Provincial N° 40 Km. 720 - Km. 730 / Km. 747 - Km. 787	06/12/2005	06/08/2016	100,00	0,00	0,00	0,00	0,00
22	7	4	Ruta Nacional N° 33 - Corredor Vial N° 4 - Obra N° 4 - Empalme Ruta Provincial N° 6 (S) - Empalme Ruta Provincial N° 18 (S) - Km. 676 - 754	28/07/2004	31/05/2016	100,00	0,00	0,00	0,00	0,00
22	7	4	Ruta Nacional N° 193 - Corredor Vial N° 4 - Obra N° 29 Empalme Ruta Nacional N° 9 - Empalme Ruta Nacional N° 8 - Km. 3,67 - Km. 35,32	19/12/2005	27/11/2016	100,00	0,00	0,00	0,00	0,00
22	7	5	Ruta Nacional N° 34 - Corredor Vial N° 5 - Obra N° 5A - Empalme Ruta Provincial N° 64 - Rafaela - km. 151 - km. 225	20/07/2004	31/12/2016	100,00	0,00	0,00	0,00	0,00
22	7	11	Corredor Vial 4 - Ruta Nacional N°8 - Obra 19 B - Empalme R.P.N°3 - Empalme Ruta Nacional N°148	08/05/2006	08/07/2016	100,00	0,00	0,00	0,00	0,00
22	7	13	Corredor Vial N° 6 - Obra 26 - Ruta Nacional N°11 Empalme Ruta Provincial N° 100 (S) - Empalme Ruta Nacional N° 16 - Km. 898 - 939 - Km. 984 - Km. 1008	08/02/2006	30/07/2016	100,00	0,00	0,00	0,00	0,00
22	7	19	Corredor Vial 6 Obra 230 Ruta Nacional N°12 Empalme R.34 Posadas Sección Km 1326 Km.1336	04/04/2006	19/07/2016	100,00	0,00	0,00	0,00	0,00

M.H. y F.P.

16

4




SUBPROGRAMA A 0983  
**MEJORAMIENTO Y REPOSICIÓN DE RUTAS - FASE II**  
 UNIDAD EJECUTORA  
**SUBGERENCIA DE OBRAS Y CONCESIONES**

**LISTADO DE OBRAS**

PROYECTO	CÓDIGO	DENOMINACIÓN	UNIDAD EJECUTORA	CRÉDITO
2	51	Ruta Nacional N°40 Limite con Salta-Empalme Ruta Nacional N°52	Subgerencia de Obras y Concesiones	1.649.565
2	52	Ruta Nacional N°40 Empalme Ruta Nacional N°52 - Coranzulí	Subgerencia de Obras y Concesiones	1.730.159
2	53	Ruta Nacional N° 40 Coranzulí - Orosmayo	Subgerencia de Obras y Concesiones	1.158.463
2	54	Ruta Nacional N° 40 Orosmayo - Paicone	Subgerencia de Obras y Concesiones	5.103.833
2	55	Ruta Nacional N°40 Coranzulí - Orosmayo - Sección: Coyahuayma - Orosmayo	Subgerencia de Obras y Concesiones	5.022.578
2	56	RN N°40 Orosmayo - Límite con Bolivia Cusi Cusi - Límite con Bolivia	Subgerencia de Obras y Concesiones	4.903.989
3	51	Ruta Nacional N°151 Empalme Ruta Nacional N° 143	Subgerencia de Obras y Concesiones	407.407
4	51	Ruta Nacional N°3 Enlace Ruta 21 y Ruta Nacional N°226 Olavarría - Azul	Subgerencia de Obras y Concesiones	4.989.000
5	51	Ruta Nacional N° 7, Límite con Córdoba - Acceso a Fraga	Subgerencia de Obras y Concesiones	55.886.000
5	52	Ruta Nacional N° 7 - Acceso a Fraga - San Luis	Subgerencia de Obras y Concesiones	81.873.636
7	51	Ruta Nacional N° 50 Tramo Pichanal San Ramón de la Nueva Orán	Subgerencia de Obras y Concesiones	175.666.765
8	51	Ruta Nacional N° 86 Tramo Tartagal - Tonono	Subgerencia de Obras y Concesiones	5.846.667
9	51	Ruta Nacional N° 51 - Tramo Campo Quijano-Chorrillos Sección I - Km. 26,5 - El Tunal Km. 40,0	Subgerencia de Obras y Concesiones	551.111

M.H. y F.P.

16



**LISTADO DE OBRAS**

PROYECTO	CÓDIGO	DENOMINACIÓN	UNIDAD EJECUTORA	
9	52	Ruta Nacional N° 51 - Tramo Campo Quijano-Chorrillos Sección IIa - Puente N° 2 Km. 35,07 - Puente N° 3 Km. 39,5	Subgerencia de Obras y Concesiones	40.246.000
9	53	Ruta Nacional N° 51 - Tramo Campo Quijano-Chorrillos Sección II - El Tunal Km. 34 - Estancia Chorrillos Km. 44,0	Subgerencia de Obras y Concesiones	426.667
10	51	Ruta Nacional N° 40 - San Carlos - La Angostura - Salta	Subgerencia de Obras y Concesiones	800.000
10	52	Ruta Nacional N° 40 - La Angostura - Payogasta - Salta	Subgerencia de Obras y Concesiones	822.222
10	53	Ruta Nacional N° 40 - Payogasta - Esquina Colorada	Subgerencia de Obras y Concesiones	1.155.556
10	54	Ruta Nacional N° 40 - Esquina Colorada - Límite con Jujuy	Subgerencia de Obras y Concesiones	1.488.889
12	51	Ruta Nacional N° 149 Estación San Alberto - Estación Tambillos	Subgerencia de Obras y Concesiones	1.000
12	52	Ruta Nacional N°149 Estación Tambillos - Límite con San Juan	Subgerencia de Obras y Concesiones	665.556
12	53	Ruta Nacional N° 149 Barreal - Calingasta	Subgerencia de Obras y Concesiones	222.222
16	51	Obras de Intersección Ruta Nacional N° 14 y Empalme Ruta Provincial N° 4	Subgerencia de Obras y Concesiones	55.556
18	51	Ruta Nacional N° 16 - Paso por Sáenz Peña	Subgerencia de Obras y Concesiones	78.000
22	51	Ruta Nacional N° 38 - Río Marapa (Alberdi) - Principio Autopista - Sección II: Acceso a Aguilares - Concepción	Subgerencia de Obras y Concesiones	1.000
24	51	Ruta Nacional N° 40 - Tramo El Eje - Río Las Cuevas	Subgerencia de Obras y Concesiones	1.000
25	51	Ruta Nacional N° 40 - Puente sobre Río Santa María entre las Localidades de San José y Palo Seco	Subgerencia de Obras y Concesiones	88.889
26	52	Autovía Empalme Ruta Nacional N° 89 - Acceso a Margarita Belén - Cementerio - Autódromo - Provincia del Chaco Sección II	Subgerencia de Obras y Concesiones	1.000

M.H. y F.P.  
16

21



## LISTADO DE OBRAS

PROYECTO	CÓDIGO	DENOMINACIÓN	UNIDAD EJECUTORA	
28	51	Puente Ferroautomotor Chaco - Corrientes	Subgerencia de Obras y Concesiones	1.148.148
29	51	Ruta Nacional N° 16 - Corredor Bioceánico Norte - Metán - Avia Terai (S I) - Sección I - Chaco	Subgerencia de Obras y Concesiones	179.859.500
29	52	Ruta Nacional N° 16 - Corredor Bioceánico Norte - Metán - Avia Terai (S II) - Sección II - Chaco	Subgerencia de Obras y Concesiones	113.323.500
29	53	Ruta Nacional N° 16 - Corredor Bioceánico Norte - Metán - Avia Terai (S III) - Sección III - Chaco	Subgerencia de Obras y Concesiones	157.779.000
29	54	Ruta Nacional N° 16 - Corredor Bioceánico Norte - Metán - Avia Terai (S IV) - Sección IV - Santiago del Estero	Subgerencia de Obras y Concesiones	750.384
29	55	Ruta Nacional N° 16 - Corredor Bioceánico Norte - Metán - Avia Terai (S V) - Sección V - Santiago del Estero	Subgerencia de Obras y Concesiones	601.895
29	56	Ruta Nacional N° 16 - Corredor Bioceánico Norte - Metán - Avia Terai (S VI) - Sección VI - Salta	Subgerencia de Obras y Concesiones	208.733.000
29	57	Ruta Nacional N° 16 - Corredor Bioceánico Norte - Metán - Avia Terai (S VII) - Sección VII - Salta	Subgerencia de Obras y Concesiones	352.451.484
29	58	Ruta Nacional N° 16 - Corredor Bioceánico Norte - Metán - Avia Terai (S VIII) - Sección VIII - Salta	Subgerencia de Obras y Concesiones	761.905
29	59	Ruta Nacional N° 16 - Corredor Bioceánico Norte Sección IX Km. 621.12 - 667.81	Subgerencia de Obras y Concesiones	730.159
29	60	Ruta Nacional N° 16 - Corredor Bioceánico Norte Sección X	Subgerencia de Obras y Concesiones	634.921
30	51	Ruta Nacional N° 95 - Reconstrucción Puente Lavalle y Repavimentación Puerto Lavalle - Santa Sylvina	Subgerencia de Mantenimiento y Equipos	198.000
31	51	Puente Neembucú - Integración Pilar - Bermejo	Subgerencia de Obras y Concesiones	222.222
33	51	Ruta Provincial N° 71 - Empalme Ruta Nacional N° 258 - Cholila - km. 0,00 - km. 30,00	Subgerencia de Obras y Concesiones	1.000

M.H. y F.P.

16




**LISTADO DE OBRAS**

PROYECTO	CÓDIGO	DENOMINACIÓN	UNIDAD EJECUTORA	
35	51	Río Pico - Empalme Ruta Nacional N° 40 - Primera Sección - km. 0 - km. 30	Subgerencia de Obras y Concesiones	1.000
37	51	Ruta Nacional N° 60 - Empalme Ruta Nacional N° 9 - Límite con Catamarca km. 154	Subgerencia de Obras y Concesiones	54.480.000
38	51	Ruta Nacional N° 19 - Tramo - San Francisco - Córdoba	Subgerencia de Obras y Concesiones	49.367.594
38	52	Ruta Nacional N° 19 - Sección Cañada Jeanmarie - Arroyito	Subgerencia de Obras y Concesiones	64.534.261
38	53	Ruta Nacional N° 19 - Sección Arroyito - Río Primero	Subgerencia de Obras y Concesiones	63.117.594
38	54	Ruta Nacional N° 19 - Sección Río Primero - Montecristo	Subgerencia de Obras y Concesiones	41.117.594
38	55	Ruta Nacional N° 19 - Sección Montecristo - Córdoba	Subgerencia de Obras y Concesiones	37.534.261
46	51	Puente Binacional Salto - Concordia	Subgerencia de Obras y Concesiones	288.889
51	51	Rotonda en Km. 30 Ruta Nacional N° 151 Barda del Medio - Río Negro	Subgerencia de Obras y Concesiones	1.000
52	51	Ruta Nacional N° 288 - Tramo Empalme Ruta Nacional N° 3 - La Julia	Subgerencia de Obras y Concesiones	11.194.857
53	51	Ruta Nacional N° 40 - Perito Moreno - Bajo Caracoles, Chimen Aike, Punta Loyola, Carrera - Río Turbio	Subgerencia de Obras y Concesiones	2.065.000
53	52	Ruta Nacional N° 40 - Perito Moreno - Bajo Caracoles, Chimen Aike, Punta Loyola, Carrera - Río Turbio (Puente sobre Río Chico)	Subgerencia de Obras y Concesiones	65.000
56	51	Ruta Nacional N° 9 - Córdoba - Empalme Ruta Nacional N° 60 - Sección I: km. 752,08 - 753,66 y Sección II: Rotonda Acceso a Sinsacate	Subgerencia de Mantenimiento y Equipos	202.000
64	51	Ruta Nacional N° 38 - Paso Externo por la Ciudad de Catamarca - Sección 1 y 5 - 1 y 5: Avenida de Circunvalación y Acceso a Terminal de Omnibus	Subgerencia de Obras y Concesiones	1.000

M.H. y F.P.  
16

Δ

## LISTADO DE OBRAS



PROYECTO	CÓDIGO	DENOMINACIÓN	UNIDAD EJECUTORA	
64	52	Ruta Nacional N° 38 - Paso Externo por la Ciudad de Catamarca - Sección 2 - 2: Santa Cruz - El Portezuelo (Cuestecilla) - Provincia de Catamarca	Subgerencia de Obras y Concesiones	133.353
64	53	Ruta Nacional N° 38 - Paso Externo por la Ciudad de Catamarca - Sección 3 - 3: Empalme Avenida Circunvalación (salida a La Rioja) - Inicio Sección 2	Subgerencia de Obras y Concesiones	370.370
64	54	Ruta Nacional N° 38 - Paso Externo por la Ciudad de Catamarca - Sección 4 - 4: Ruta Provincial N° 33, Puente sobre Río del Valle - Puente sobre Río Santa Cruz	Subgerencia de Obras y Concesiones	170.370
67	51	Ruta Nacional N° 16 - Puente General Belgrano	Subgerencia de Obras y Concesiones	148.645.412
70	51	Ruta Nacional N° 3 - Estabilización Cerro Chenque	Subgerencia de Obras y Concesiones	66.162.353
71	51	Ruta Provincial N° 12 - Empalme Ruta Provincial N° 14 - Gualjaina - Empalme Ruta Nacional N° 40 - Sección I - km. 0 - km. 27	Subgerencia de Obras y Concesiones	1.000
72	51	Ruta Provincial N° 17 - Trevelín - Corcovado - Sección I - km. 0 - km. 26,28	Subgerencia de Obras y Concesiones	63.615.200
73	51	Ruta Provincial N° 19 - Río Pico - Empalme Ruta Nacional N° 40 - Segunda Sección - km. 30 - km. 65	Subgerencia de Obras y Concesiones	1.000
74	51	Ruta Provincial N° 56 - Ruta Nacional N° 40 - Alto Río Senguer - Empalme Ruta Provincial N° 20 - km. 0 - km. 7,735 (R40) - km. 0 - km. 28,896 (P56)	Subgerencia de Obras y Concesiones	1.000
85	51	Puente Reconquista - Goya - Puente Nuevo y Accesos	Subgerencia de Obras y Concesiones	7.661.361
87	51	Ruta Nacional N° 11 - Nueva Avenida de Circunvalación de Formosa	Subgerencia de Obras y Concesiones	482.540
89	52	Ruta Nacional N° 86 - General Güemes - Posta Cambio a Zalazar - Sección II - Fortín Leyes - San Martín 2 - Formosa	Subgerencia de Obras y Concesiones	1.000
89	53	Ruta Nacional N° 86 - General Güemes - Posta Cambio a Zalazar -	Subgerencia de Obras y Concesiones	101.000

M.H. y F.P.

16

4




**LISTADO DE OBRAS**

PROYECTO	CÓDIGO	DENOMINACIÓN	UNIDAD EJECUTORA	
		Sección III - San Martín 2 - Cabo 1° Lugones - Formosa		
89	54	Ruta Nacional N° 86 - General Güemes - Posta Cambio a Zalazar - Sección IV - Cabo 1° Lugones - Posta cambio a Zalazar - Formosa	Subgerencia de Obras y Concesiones	1.000
92	51	Ruta Provincial N° 1 - Acceso Sur a San Salvador de Jujuy	Subgerencia de Obras y Concesiones	1.000
97	51	Ruta Nacional N° 145 (ex Ruta Provincial N° 224) - Paso Pehuenche Sección II - b - Progresiva 22,900 - Acceso a Cajón Grande	Subgerencia de Obras y Concesiones	1.000
98	51	Ruta Nacional N° 145 (ex Ruta Provincial N° 224) - Bardas Blancas - Hito Pehuenche - Sección III B - km. 13,6 - Hito Pehuenche	Subgerencia de Obras y Concesiones	8.851.000
99	51	Paso Pehuenche Sección III - A - Acceso a Cajón Grande - Límite con Chile (km. 0 - km. 13,6)	Subgerencia de Obras y Concesiones	1.000
TOTAL				2.028.208.837

M.H. y F.P.  
16

11



DETALLE DE LOS PROYECTOS DE INVERSIÓN

AVANCE FÍSICO DE PROYECTOS/OBRAS

P R O G	S U B P R	P R O Y	PROYECTOS DE OBRA	% DE AVANCE FÍSICO						
				FECHA INICIO	FECHA TERMIN.	h/ 2015	2016	2017	2018	Resto
22	9	2	Ruta Nacional N°40 Límite con Salta-Empalme Ruta Nacional N°52	01/10/2012	31/12/2019	0,00	0,32	0,71	14,29	84,68
22	9	2	Ruta Nacional N°40 Empalme Ruta Nacional N°52 - Coranzulí	01/10/2012	31/12/2019	0,00	0,32	0,71	14,29	84,68
22	9	2	Ruta Nacional N° 40 Coranzulí - Orosmayo	01/09/2012	31/12/2019	0,00	0,32	1,00	20,00	78,68
22	9	2	Ruta Nacional N° 40 Orosmayo - Paicone	01/10/2012	31/12/2019	0,00	1,11	10,00	16,67	72,22
22	9	2	Ruta Nacional N°40 Coranzulí - Orosmayo - Sección: Coyahuayma - Orosmayo	01/07/2014	31/12/2019	0,00	1,27	12,00	20,00	66,73
22	9	2	RN N°40 Orosmayo - Límite con Bolivia Cusi Cusi - Límite con Bolivia	01/07/2014	31/12/2019	0,00	1,11	10,00	16,67	72,22
22	9	3	Ruta Nacional N°151 Empalme Ruta Nacional N° 143	01/11/2012	31/12/2019	0,00	0,37	2,00	20,00	77,63
22	9	4	Ruta Nacional N°3 Enlace Ruta 21 y Ruta Nacional N°226 Olavarría - Azul	23/11/2007	31/12/2015	100,00	0,00	0,00	0,00	0,00
22	9	5	Ruta Nacional N° 7, Límite con Córdoba - Acceso a Fraga	01/09/2012	31/12/2017	72,11	13,94	13,95	0,00	0,00
22	9	5	Ruta Nacional N° 7 - Acceso a Fraga - San Luis	01/11/2012	31/12/2017	58,71	20,64	20,65	0,00	0,00
22	9	7	Ruta Nacional N° 50 Tramo Pichanal San Ramón de la Nueva Orán	01/07/2008	31/12/2017	76,01	17,99	6,00	0,00	0,00
22	9	8	Ruta Nacional N° 86 Tramo Tartagal - Tonono	01/12/2012	31/12/2019	0,00	11,11	24,00	40,00	24,89
22	9	9	Ruta Nacional N° 51 - Tramo Campo Quijano-Chorrillos Sección I - Km. 26,5 - El Tunal Km. 40,0	01/03/2012	31/12/2019	0,00	0,22	2,00	20,00	77,78
22	9	9	Ruta Nacional N° 51 - Tramo Campo Quijano-Chorrillos Sección IIa - Puente N° 2 Km. 35,07 - Puente N° 3 Km. 39,5	01/03/2012	31/12/2017	39,92	60,08	0,00	0,00	0,00
22	9	9	Ruta Nacional N° 51 - Tramo Campo Quijano-Chorrillos Sección II - El Tunal Km. 34 - Estancia Chorrillos Km. 44,0	01/11/2013	31/12/2019	0,00	0,22	2,00	20,00	77,78
22	9	10	Ruta Nacional N° 40 - San Carlos - La Angostura - Salta	01/11/2012	31/12/2019	0,00	0,22	1,00	20,00	78,78
22	9	10	Ruta Nacional N° 40 - La Angostura - Payogasta - Salta	01/11/2012	31/12/2019	0,00	0,22	1,00	20,00	78,78
22	9	10	Ruta Nacional N° 40 - Payogasta - Esquina Colorada	01/11/2012	31/12/2019	0,00	0,22	0,71	14,29	84,78
22	9	10	Ruta Nacional N° 40 - Esquina Colorada - Límite con Jujuy	01/11/2012	31/12/2019	0,00	0,22	0,71	14,29	84,78
22	9	12	Ruta Nacional N° 149 Estación San Alberto - Estación Tambillos	01/11/2009	31/12/2015	100,00	0,00	0,00	0,00	0,00
22	9	12	Ruta Nacional N°149 Estación Tambillos - Límite con San Juan	01/07/2012	31/12/2019	0,00	0,32	1,25	25,00	73,43
22	9	12	Ruta Nacional N° 149 Barreal - Calingasta	01/11/2012	31/08/2019	0,00	0,22	2,00	20,00	77,78
22	9	16	Obras de Intersección Ruta Nacional N° 14 y Empalme Ruta Provincial N° 4	01/09/2012	31/12/2017	0,00	1,11	98,89	0,00	0,00
22	9	18	Ruta Nacional N° 16 - Paso por Sáenz Peña	01/08/2007	31/12/2015	100,00	0,00	0,00	0,00	0,00
22	9	22	Ruta Nacional N° 38 - Río Marapa (Alberdi) - Principio Autopista - Sección II: Acceso a Aguilares - Concepción	01/11/2011	31/12/2015	100,00	0,00	0,00	0,00	0,00
22	9	24	Ruta Nacional N° 40 - Tramo El Eje - Río Las Cuevas	01/05/2009	31/12/2015	100,00	0,00	0,00	0,00	0,00
22	9	25	Ruta Nacional N° 40 - Puente sobre Río Santa María entre las Localidades de San	01/09/2012	31/12/2019	0,00	1,11	46,15	46,15	6,59

M.H. y F.P.

16






P R O G	S U B P R	P R O Y	PROYECTOS DE OBRA	% DE AVANCE FÍSICO							
				FECHA INICIO	FECHA TERMIN.	h/ 2015	2016	2017	2018	Resto	
22	9	26	José y Palo Seco								
22	9	26	Autovía Empalme Ruta Nacional N° 89 - Acceso a Margarita Belén - Cementerio - Autódromo - Provincia del Chaco Sección II	01/11/2010	31/12/2015	100,00	0,00	0,00	0,00	0,00	
22	9	28	Puente Ferroautomotor Chaco - Corrientes	01/11/2012	31/08/2019	0,00	0,19	0,71	14,29	84,81	
22	9	29	Ruta Nacional N° 16 - Corredor Bioceánico Norte - Metán - Avia Terai (S I) - Sección I - Chaco	01/11/2012	31/12/2017	54,45	30,37	15,18	0,00	0,00	
22	9	29	Ruta Nacional N° 16 - Corredor Bioceánico Norte - Metán - Avia Terai (S II) - Sección II - Chaco	01/02/2012	31/12/2017	68,01	21,33	10,66	0,00	0,00	
22	9	29	Ruta Nacional N° 16 - Corredor Bioceánico Norte - Metán - Avia Terai (S III) - Sección III - Chaco	01/02/2012	31/12/2017	58,42	27,72	13,86	0,00	0,00	
22	9	29	Ruta Nacional N° 16 - Corredor Bioceánico Norte - Metán - Avia Terai (S IV) - Sección IV - Santiago del Estero	01/09/2012	31/12/2019	0,00	0,32	1,25	25,00	73,43	
22	9	29	Ruta Nacional N° 16 - Corredor Bioceánico Norte - Metán - Avia Terai (S V) - Sección V - Santiago del Estero	01/11/2012	31/12/2019	0,00	0,32	1,43	28,57	69,68	
22	9	29	Ruta Nacional N° 16 - Corredor Bioceánico Norte - Metán - Avia Terai (S VI) - Sección VI - Salta	01/11/2011	31/12/2017	62,06	25,30	12,64	0,00	0,00	
22	9	29	Ruta Nacional N° 16 - Corredor Bioceánico Norte - Metán - Avia Terai (S VII) - Sección VII - Salta	01/11/2011	31/12/2017	42,97	38,02	19,01	0,00	0,00	
22	9	29	Ruta Nacional N° 16 - Corredor Bioceánico Norte - Metán - Avia Terai (S VIII) - Sección VIII - Salta	01/03/2012	31/12/2019	0,00	0,32	1,25	25,00	73,43	
22	9	29	Ruta Nacional N° 16 - Corredor Bioceánico Norte Sección IX Km. 621.12 - 667.81	01/07/2012	31/12/2019	0,00	0,32	1,25	25,00	73,43	
22	9	29	Ruta Nacional N° 16 - Corredor Bioceánico Norte Sección X	01/11/2012	31/12/2019	0,00	0,32	1,43	28,57	69,68	
22	9	30	Ruta Nacional N° 95 - Reconstrucción Puente Lavalle y Repavimentación Puerto Lavalle - Santa Sylvina	27/04/2009	31/01/2016	100,00	0,00	0,00	0,00	0,00	
22	9	31	Puente Neembucú - Integración Pilar - Bermejo	01/07/2012	31/12/2019	0,00	1,11	8,00	40,00	50,89	
22	9	33	Ruta Provincial N° 71 - Empalme Ruta Nacional N° 258 - Cholífa - km. 0,00 - km. 30,00	15/12/2005	31/12/2015	100,00	0,00	0,00	0,00	0,00	
22	9	35	Río Pico - Empalme Ruta Nacional N° 40 - Primera Sección - km. 0 - km. 30	01/02/2006	31/12/2015	100,00	0,00	0,00	0,00	0,00	
22	9	37	Ruta Nacional N° 60 - Empalme Ruta Nacional N° 9 - Límite con Catamarca km. 154	30/11/2010	31/12/2017	92,48	6,45	1,07	0,00	0,00	
22	9	38	Ruta Nacional N° 19 - Tramo - San Francisco - Córdoba	01/09/2012	31/08/2019	0,00	10,00	21,00	25,00	44,00	
22	9	38	Ruta Nacional N° 19 - Sección Cañada Jeanmarie - Arroyito	01/07/2012	31/12/2019	0,00	9,50	22,00	25,00	43,50	
22	9	38	Ruta Nacional N° 19 - Sección Arroyito - Río Primero	01/09/2012	31/12/2019	0,00	9,60	22,40	25,00	43,00	
22	9	38	Ruta Nacional N° 19 - Sección Río Primero - Montecristo	01/09/2012	31/12/2019	0,00	10,50	20,00	13,50	56,00	
22	9	38	Ruta Nacional N° 19 - Sección Montecristo - Córdoba	01/11/2012	31/12/2019	0,00	10,75	19,25	25,00	45,00	
22	9	46	Puente Binacional Salto - Concordia	01/07/2012	31/12/2019	0,00	1,11	4,00	40,00	54,89	
22	9	51	Rotonda en Km. 30 Ruta Nacional N° 151 Barda del Medio - Río Negro	01/09/2011	31/12/2015	100,00	0,00	0,00	0,00	0,00	
22	9	52	Ruta Nacional N° 288 - Tramo Empalme Ruta Nacional N° 3 - La Julia	07/03/2007	31/12/2017	95,63	3,50	0,87	0,00	0,00	
22	9	53	Ruta Nacional N° 40 - Perito Moreno - Bajo Caracoles, Chimen Aike, Punta Loyola, Carrera - Río Turbio	07/03/2007	31/12/2015	100,00	0,00	0,00	0,00	0,00	
22	9	53	Ruta Nacional N° 40 - Perito Moreno - Bajo Caracoles, Chimen Aike, Punta Loyola, Carrera - Río Turbio (Puente sobre Río	02/08/2007	31/12/2015	100,00	0,00	0,00	0,00	0,00	

M.H. y F.P.  
16

21



P R O G	S U B P R	P R O Y	PROYECTOS DE OBRA	% DE AVANCE FÍSICO						Resid.
				FECHA INICIO	FECHA TERMIN.	h/ 2015	2016	2017	2018	
22	9	56	Chico) Ruta Nacional N° 9 - Córdoba - Empalme Ruta Nacional N° 60 - Sección I: km. 752,08 - 753,66 y Sección II: Rotonda Acceso a Sinsacate	02/03/2006	31/01/2016	100,00	0,00	0,00	0,00	0,00
22	9	64	Ruta Nacional N° 38 - Paso Externo por la Ciudad de Catamarca - Sección 1 y 5 - 1 y 5: Avenida de Circunvalación y Acceso a Terminal de Omnibus	01/03/2007	31/12/2015	100,00	0,00	0,00	0,00	0,00
22	9	64	Ruta Nacional N° 38 - Paso Externo por la Ciudad de Catamarca - Sección 2 - 2: Santa Cruz - El Portezuelo (Cuestecilla) - Provincia de Catamarca	01/03/2012	31/12/2019	0,00	1,11	9,23	46,15	43,51
22	9	64	Ruta Nacional N° 38 - Paso Externo por la Ciudad de Catamarca - Sección 3 - 3: Empalme Avenida Circunvalación (salida a La Rioja) - Inicio Sección 2	01/07/2012	31/12/2019	0,00	0,74	3,33	33,33	62,60
22	9	64	Ruta Nacional N° 38 - Paso Externo por la Ciudad de Catamarca - Sección 4 - 4: Ruta Provincial N° 33, Puente sobre Río del Valle - Puente sobre Río Santa Cruz	01/11/2012	31/12/2019	0,00	0,74	6,67	33,33	59,26
22	9	67	Ruta Nacional N° 16 - Puente General Belgrano	01/07/2009	31/12/2017	38,54	30,73	30,73	0,00	0,00
22	9	70	Ruta Nacional N° 3 - Estabilización Cerro Chenque	01/01/2012	31/12/2017	63,07	18,46	18,47	0,00	0,00
22	9	71	Ruta Provincial N° 12 - Empalme Ruta Provincial N° 14 - Gualjaina - Empalme Ruta Nacional N° 40 - Sección I - km. 0 - km. 27	01/02/2007	31/12/2015	100,00	0,00	0,00	0,00	0,00
22	9	72	Ruta Provincial N° 17 - Trevelin - Corcovado - Sección I - km. 0 - km. 26,28	08/03/2007	31/12/2016	88,20	11,80	0,00	0,00	0,00
22	9	73	Ruta Provincial N° 19 - Río Pico - Empalme Ruta Nacional N° 40 - Segunda Sección - km. 30 - km. 65	31/01/2008	31/12/2015	100,00	0,00	0,00	0,00	0,00
22	9	74	Ruta Provincial N° 56 - Ruta Nacional N° 40 - Alto Río Senguer - Empalme Ruta Provincial N° 20 - km. 0 - km. 7,735 (R40) - km. 0 - km. 28,896 (P56)	09/03/2006	31/12/2015	100,00	0,00	0,00	0,00	0,00
22	9	85	Puente Reconquista - Goya - Puente Nuevo y Accesos	30/11/2010	31/08/2020	0,00	0,19	0,63	6,75	92,43
22	9	87	Ruta Nacional N° 11 - Nueva Avenida de Circunvalación de Formosa	01/09/2012	31/12/2019	0,00	0,32	2,86	28,57	68,25
22	9	89	Ruta Nacional N° 86 - General Güemes - Posta Cambio a Zalazar - Sección II - Fortín Leyes - San Martín 2 - Formosa	10/08/2007	31/12/2015	100,00	0,00	0,00	0,00	0,00
22	9	89	Ruta Nacional N° 86 - General Güemes - Posta Cambio a Zalazar - Sección III - San Martín 2 - Cabo 1° Lugones - Formosa	20/11/2007	31/12/2015	100,00	0,00	0,00	0,00	0,00
22	9	89	Ruta Nacional N° 86 - General Güemes - Posta Cambio a Zalazar - Sección IV - Cabo 1° Lugones - Posta cambio a Zalazar - Formosa	10/10/2007	31/12/2015	100,00	0,00	0,00	0,00	0,00
22	9	92	Ruta Provincial N° 1 - Acceso Sur a San Salvador de Jujuy	07/08/2006	31/12/2015	100,00	0,00	0,00	0,00	0,00
22	9	97	Ruta Nacional N° 145 (ex Ruta Provincial N° 224) - Paso Pehuenche Sección II - b - Progresiva 22,900 - Acceso a Cajón Grande	01/11/2010	31/12/2015	100,00	0,00	0,00	0,00	0,00
22	9	98	Ruta Nacional N° 145 (ex Ruta Provincial N° 224) - Bardas Blancas - Hito Pehuenche - Sección III B - km. 13,6 - Hito Pehuenche	02/01/2007	31/12/2015	100,00	0,00	0,00	0,00	0,00
22	9	99	Paso Pehuenche Sección III - A - Acceso a Cajón Grande - Límite con Chile (km. 0 - km. 13,6)	15/01/2007	31/12/2015	100,00	0,00	0,00	0,00	0,00

M.H. y F.P.

16



SUBPROGRAMA 10

**MEJORAMIENTO Y REPOSICIÓN DE RUTAS - FASE III**

UNIDAD EJECUTORA

**SUBGERENCIA DE OBRAS Y CONCESIONES**

**LISTADO DE OBRAS**

PROYECTO	CÓDIGO	DENOMINACIÓN	UNIDAD EJECUTORA	CRÉDITO
1	51	Obras Menores Ferrocarril Trasandino	Subgerencia de Obras y Concesiones	361.111
2	51	Puente Internacional Encarnación - Posadas	Subgerencia de Obras y Concesiones	182.900
4	51	Ruta Nacional N° 40 - Acceso Buta Ranquil y Barrancas	Subgerencia de Obras y Concesiones	21.667
6	51	Ruta Nacional N° 231 - Avenida Circunvalación - Villa la Angostura - Provincia de Neuquén	Subgerencia de Obras y Concesiones	5.848.929
7	51	Rutas Nacional N° 231 - 65 - 234 - San Martín de Los Andes - Empalme Ruta Nacional N° 231 - IV Acceso Villa Traful - Empalme Ruta Nacional N° 231	Subgerencia de Obras y Concesiones	28.000
8	51	Ruta Nacional N° 22 - Chichinales - Neuquén	Subgerencia de Obras y Concesiones	43.000
8	52	Ruta Nacional N° 22 - Chichinales - Cipolletti - Sección Acceso a Godoy - Acceso a Cervantes	Subgerencia de Obras y Concesiones	185.225.960
8	53	Ruta Nacional N° 22 - Chichinales - Cipolletti Sección Acceso a Cervantes Acceso a J.J. Gómez	Subgerencia de Obras y Concesiones	113.051.380
8	54	Ruta Nacional N° 22 - Chichinales - Cipolletti - Acceso a J.J. Gómez - Acceso a Fernández Oro	Subgerencia de Obras y Concesiones	55.813.447
8	55	Ruta Nacional N° 22 - Chichinales - Cipolletti - Fernández Oro Acceso a Parque Industrial Cipolletti	Subgerencia de Obras y Concesiones	137.666.286
9	51	Ruta Nacional N° 23 - Pilcaniyeu Viejo - Empalme Ruta Nacional N° 237 - Secciones I	Subgerencia de Obras y Concesiones	1.000
9	52	Ruta Nacional N° 23 - Pilcaniyeu	Subgerencia de Obras y	84.750.353

M.H. y F.P.

16



**LISTADO DE OBRAS**

PROYECTO	CÓDIGO	DENOMINACIÓN	UNIDAD EJECUTORA	
		Viejo - Empalme Ruta Nacional N° 237 - Secciones II	Concesiones	
9	53	Ruta Nacional N° 23 Pilcaniyeu Viejo - Empalme Ruta Nacional N° 40 Acceso Complejo Tecnológico Pilcaniyeu	Subgerencia de Obras y Concesiones	12.310.400
11	51	Ruta Nacional N° 258 - Mejora Red Vial Bariloche	Subgerencia de Obras y Concesiones	1.000
11	52	Acceso a Bariloche por calles Widerhold y Miramar	Subgerencia de Obras y Concesiones	1.000
11	53	Reparación de calles Capraro, Onelli y Elordi	Subgerencia de Obras y Concesiones	52.889
12	51	Ruta Nacional N° 9 - Corredor Vial N° 5: Obra 24 - B - 1: Empalme Ruta Provincial N° 3 - Empalme Ruta Nacional N° 34 - Km. 1.448 - Km. 1.462 - Salta	Subgerencia de Obras y Concesiones	4.602.000
13	51	Ruta Nacional N° 16 - Límite con Chaco - Empalme Ruta Nacional N° 34 - El Quebrachal - J. V. González	Subgerencia de Obras y Concesiones	222.222
15	51	Ruta Nacional N° 150 - Ischigualasto - Ruta Nacional N° 40 - (Sección II - a1) - San Juan	Subgerencia de Obras y Concesiones	58.274.000
15	52	Ruta Nacional N° 150 - Ischigualasto - Ruta Nacional N° 40 - (Sección II - a2) - San Juan	Subgerencia de Obras y Concesiones	68.148.000
15	53	Ruta Nacional N° 150 - Ischigualasto - Ruta Nacional N° 40 - Caballo Anca - Río Bermejo (Sección IIb) - San Juan	Subgerencia de Obras y Concesiones	1.000
15	54	Ruta Nacional N° 150 - Ischigualasto - Ruta Nacional N° 40 - Río Bermejo - Empalme Ruta Nacional N°40 (Sección III) - San Juan	Subgerencia de Obras y Concesiones	1.000
22	51	Ruta Nacional N° 168 - Río Colastiné - Túnel Subfluvial Hernandarias	Subgerencia de Obras y Concesiones	1.000
23	51	Ruta Nacional N° 168 - Santa Fe - Túnel Subfluvial Hernandarias - Intercambiador La Guardia - Puente sobre Río Colastiné	Subgerencia de Obras y Concesiones	1.000.000
24	51	Ruta Nacional N° 178 - Empalme Ruta Nacional N° 33 - Villa Eloisa -	Subgerencia de Obras y Concesiones	1.000


M.H. y F.P.  
16

1



## LISTADO DE OBRAS

PROYECTO	CÓDIGO	DENOMINACIÓN	UNIDAD EJECUTORA	
		km. 115 - km. 146		
25	51	Ruta nacional N° 178 - Las Rosas - Empalme Ruta Nacional N° 34	Subgerencia de Obras y Concesiones	666.667
31	51	Ruta Nacional N° 38 - Río Marapa (Alberdi) - Principio Autopista - Sección I: Río Marapa (Alberdi) - Acceso a Aguilares	Subgerencia de Obras y Concesiones	26.019.750
32	51	Ruta Nacional N° 38 - Río Marapa (Alberdi) - Principio Autopista - Sección V: Empalme Traza Actual - Principio Autopista	Subgerencia de Obras y Concesiones	1.000
34	51	Rutas Nacional N° 127 - P6 - P2 - N° 12 - N° 131 - P32 - N° 18 - Intersecciones Rutas: N° 127 / P6 - P2 - N° 12 - N° 131 / P32 - N° 18 / P32	Subgerencia de Obras y Concesiones	416.667
35	51	Intersección Ruta Nacional N° A015 y Calle Rösch - Conexión Acceso a Salto Grande y Ruta Nacional N° 14	Subgerencia de Obras y Concesiones	18.867
37	51	Ruta Nacional N° 35 - Provincial N° 102 - Rotonda Intersección (Castex)	Subgerencia de Obras y Concesiones	87.000
38	51	Ruta Nacional N° 22 - Neuquén - Arroyito Intersección Ruta Nacional N° 22 y Ruta Nacional N° 237	Subgerencia de Obras y Concesiones	107.911
39	51	Ruta Nacional N° 22 - Urbano Zapala - Intersección Rotonda Avenida Fortabat - Rotonda Empalme Ruta Provincial N°13	Subgerencia de Obras y Concesiones	1.000
41	51	Ruta Nacional N° 3 - Ushuaia - Lapataia - Intersección Avenida Hipólito Irigoyen - Leandro N. Alem - Portal Acceso Parque Nacional Tierra del Fuego	Subgerencia de Obras y Concesiones	501.667
41	52	Ruta Nacional N° 3 - Ushuaia - Lapataia - Portal Acceso Parque Nacional Tierra del Fuego	Subgerencia de Obras y Concesiones	244.444
42	51	Ruta Nacional N° 3 - V - 1 - Rotonda Polivalente de Arte - Empalme Variante Ruta Nacional N° 3	Subgerencia de Obras y Concesiones	791.000
47	51	Ruta Nacional N° 260 - Empalme Ruta Nacional N° 40 (S) - Empalme Ruta Provincial N° 51 - Sección 1 y 2	Subgerencia de Obras y Concesiones	444.444





## LISTADO DE OBRAS

PROYECTO	CÓDIGO	DENOMINACIÓN	UNIDAD EJECUTORA	
47	52	Ruta Nacional N°260 - Tramo Empalme Ruta Nacional N°40 - Empalme Ruta Provincial N°51 - Sección II	Subgerencia de Obras y Concesiones	
48	51	Ruta Nacional N° 260 - Empalme Ruta Provincial N° 51 - Límite con Chile - Sección I y Sección II	Subgerencia de Obras y Concesiones	2.214.700
48	52	Ruta Nacional N°260 - Tramo Empalme Ruta Provincial N°51 - Límite con Chile - Sección II: Progresiva 23,00 - Progresiva 45,90	Subgerencia de Obras y Concesiones	2.448.444
49	51	Ruta Nacional N° 7 - Variante paso por Palmira - Provincia de Mendoza	Subgerencia de Obras y Concesiones	793.651
52	51	Ruta Nacional N° 19 - Autopista Santa Fe - San Francisco - Sección III	Subgerencia de Obras y Concesiones	2.900.000
54	51	Ruta Nacional N° 117 - COTECAR - Construcción Complejo Terminal de Cargas	Subgerencia de Obras y Concesiones	1.000
63	51	Ruta N° 14 - Empalme Ruta Provincial N° 20 (Gramado) - Empalme Ruta Provincial N° 17 (sección I) - Progresiva 1056,00 - 1090,00	Subgerencia de Obras y Concesiones	70.909.636
64	51	Ruta Nacional N° 14 - Empalme Ruta Provincial N° 20 - Empalme Ruta Provincial N° 17 (Sección II) - Dos Hermanas - Progresiva 1090 - 1117	Subgerencia de Obras y Concesiones	15.000
65	52	Ruta A019 Circunvalación Noroeste (Obra Faltante) Ruta Provincial N° 5 - Ruta Nacional N° 20	Subgerencia de Obras y Concesiones	634.921
65	53	Ruta A019 Circunvalación Noroeste (Obra Faltante) Ruta Nacional N° 20 - Ruta Provincial N° E55	Subgerencia de Obras y Concesiones	634.921
65	54	Ruta A019 Circunvalación Noroeste (Obra Faltante) Ruta Provincial N° E55 - Avenida Spillimbergo	Subgerencia de Obras y Concesiones	952.381
67	51	Ruta N° 40 - Rospentek - Güer Aike - Sección I - Rospentek - El Zurdo	Subgerencia de Obras y Concesiones	27.742.000
67	52	Ruta N° 40 - Rospentek - Güer Aike	Subgerencia de Obras y Concesiones	68.752.444

M.H. y F.P.

16



**LISTADO DE OBRAS**

PROYECTO	CÓDIGO	DENOMINACIÓN	UNIDAD EJECUTORA	
		- Sección II - El Zurdo - Ea. Bella Vista	Concesiones	
67	53	Ruta N° 40 - Rospentek - Güer Aike - Sección III - Ea. Bella Vista - Güer Aike	Subgerencia de Obras y Concesiones	7.399.000
67	54	Ruta N° 40 Tramo Rospentek - Guer Aike Sección IV Estación Buitreras - Guer Aike	Subgerencia de Obras y Concesiones	1.000
72	52	Ruta Nacional N° 3 - Fitz Roy - Gran Bajo San Julián - km. 2026,00 - km. 2088,55	Subgerencia de Obras y Concesiones	1.000
72	53	Ruta Nacional N° 3 - Fitz Roy - Gran Bajo San Julián - km. 2164,79 - km. 2184,79	Subgerencia de Obras y Concesiones	2.000
72	54	Ruta Nacional N° 3 - Fitz Roy - Gran Bajo San Julián - km. 2284,79 - km. 2303	Subgerencia de Obras y Concesiones	366.000
72	55	Ruta Nacional N° 3 - Fitz Roy - Gran Bajo San Julián - km. 2088,00 - km. 2164,79	Subgerencia de Obras y Concesiones	88.167.333
73	51	Ruta Nacional N° 65 (ex 365) - Empalme Ruta Nacional N° 38 - Límite Tucumán / Catamarca - Sección I: Km. 0,30 - Km .3,2	Subgerencia de Obras y Concesiones	185.185
73	52	Ruta Nacional N° 65 Empalme Ruta Nacional N° 38 - Límite Tucumán / Catamarca - Sección III Subsección I: Alpachiri - km 26	Subgerencia de Obras y Concesiones	370.370
73	53	Ruta Nacional N° 65 Empalme Ruta Nacional N° 38 - Límite Tucumán / Catamarca - Sección IV Cochuna - Límite Tucumán / Catamarca	Subgerencia de Obras y Concesiones	666.667
73	54	Ruta Nacional N°65 Empalme Ruta Nacional N° 38 - Límite Tucumán/Catamarca - Sección III Subsección II: Km. 28 - Cochuna	Subgerencia de Obras y Concesiones	311.111
76	51	Puente Internacional Salvador Mazza - Yacuiba	Subgerencia de Obras y Concesiones	317.460
79	51	Reordenamiento Accesos y Puentes - Cosquín - Córdoba	Subgerencia de Obras y Concesiones	6.397.000
80	51	Ruta Nacional N° 8 - Obra de Intersección Ruta Nacional N° 8 - Acceso Este Ciudad de la Carlota	Subgerencia de Obras y Concesiones	23.111

M.H. y F.P.  
16




**LISTADO DE OBRAS**

PROYECTO	CÓDIGO	DENOMINACIÓN	UNIDAD EJECUTORA	
84	51	Ruta Nacional N° 98 - Bandera - Pinto - Km. 60	Subgerencia de Obras y Concesiones	2.623.000
84	52	Ruta Nacional N° 98 - Bandera - Pinto Sección II	Subgerencia de Obras y Concesiones	476.190
84	53	Ruta Nacional N° 98 - Bandera - Pinto Sección III	Subgerencia de Obras y Concesiones	333.333
84	54	Ruta Nacional N° 98 - Bandera - Pinto Sección IV	Subgerencia de Obras y Concesiones	333.333
88	51	Ruta Nacional N° 7 - Doble Vía - Santa Rosa - Desaguadero	Subgerencia de Obras y Concesiones	1.000
88	52	Ruta Nacional N° 7 - Desaguadero - San Martín - Sección Desaguadero - La Paz	Subgerencia de Obras y Concesiones	1.000
90	51	Ruta Nacional N° 20 - Villa Dolores - Quines - Límite con Córdoba - Quines	Subgerencia de Obras y Concesiones	229.167
<b>TOTAL</b>				<b>1.043.391.097</b>

M.H. y F.P.
16

11





DETALLE DE LOS PROYECTOS DE INVERSIÓN

AVANCE FÍSICO DE PROYECTOS/OBRAS

P R O G	S U B P R	P R O Y	PROYECTOS DE OBRA	% DE AVANCE FÍSICO						
				FECHA INICIO	FECHA TERMIN.	h/ 2015	2016	2017	2018	Resto
22	10	1	Obras Menores Ferrocarril Trasandino	01/09/2012	31/12/2019	0,00	1,11	4,00	40,00	54,89
22	10	2	Puente Internacional Encarnación - Posadas	01/09/2012	31/12/2019	0,00	1,67	8,00	40,00	50,33
22	10	4	Ruta Nacional N° 40 - Acceso Buta Ranquil y Barrancas	01/11/2012	31/12/2017	0,00	1,11	98,89	0,00	0,00
22	10	6	Ruta Nacional N° 231 - Avenida Circunvalación - Villa la Angostura - Provincia de Neuquén	01/11/2012	31/12/2019	0,00	2,38	12,00	20,00	65,62
22	10	7	Rutas Nacional N° 231 - 65 - 234 - San Martín de Los Andes - Empalme Ruta Nacional N° 231 - IV Acceso Villa Traful - Empalme Ruta Nacional N° 231	21/02/2006	31/12/2015	100,00	0,00	0,00	0,00	0,00
22	10	8	Ruta Nacional N° 22 - Chichinales - Neuquén	12/02/2008	31/12/2015	100,00	0,00	0,00	0,00	0,00
22	10	8	Ruta Nacional N° 22 - Chichinales - Cipolletti - Sección Acceso a Godoy - Acceso a Cervantes	01/10/2011	31/12/2017	51,60	24,20	24,20	0,00	0,00
22	10	8	Ruta Nacional N° 22 - Chichinales - Cipolletti Sección Acceso a Cervantes Acceso a J.J. Gómez	01/10/2011	31/12/2019	33,16	16,71	16,71	16,71	16,71
22	10	8	Ruta Nacional N° 22 - Chichinales - Cipolletti - Acceso a J.J. Gómez - Acceso a Fernández Oro	01/01/2012	31/12/2019	0,00	6,50	8,00	20,00	65,50
22	10	8	Ruta Nacional N° 22 - Chichinales - Cipolletti - Fernández Oro Acceso a Parque Industrial Cipolletti	01/01/2011	31/12/2017	47,99	26,00	26,01	0,00	0,00
22	10	9	Ruta Nacional N° 23 - Pilcaniyeu Viejo - Empalme Ruta Nacional N° 237 - Secciones I	01/09/2011	19/01/2015	100,00	0,00	0,00	0,00	0,00
22	10	9	Ruta Nacional N° 23 - Pilcaniyeu Viejo - Empalme Ruta Nacional N° 237 - Secciones II	01/01/2011	31/12/2017	46,75	26,62	26,63	0,00	0,00
22	10	9	Ruta Nacional N° 23 Pilcaniyeu Viejo - Empalme Ruta Nacional N° 40 Acceso Complejo Tecnológico Pilcaniyeu	01/09/2011	31/12/2017	78,51	10,74	10,75	0,00	0,00
22	10	11	Ruta Nacional N° 258 - Mejora Red Vial Bariloche	23/09/2008	31/12/2015	100,00	0,00	0,00	0,00	0,00
22	10	11	Acceso a Bariloche por calles Widerhold y Miramar	01/11/2010	31/12/2015	100,00	0,00	0,00	0,00	0,00
22	10	11	Reparación de calles Capraro, Onelli y Elordi	01/09/2012	31/12/2017	0,00	1,11	98,89	0,00	0,00
22	10	12	Ruta Nacional N° 9 - Corredor Vial N° 5: Obra 24 - B - 1: Empalme Ruta Provincial N° 3 - Empalme Ruta Nacional N° 34 - Km. 1.448 - Km. 1.462 - Salta	07/04/2006	31/01/2016	100,00	0,00	0,00	0,00	0,00
22	10	13	Ruta Nacional N° 16 - Limite con Chaco - Empalme Ruta Nacional N° 34 - El Quebrachal - J. V. González	01/11/2012	31/12/2019	0,00	1,11	8,00	40,00	50,89
22	10	15	Ruta Nacional N° 150 - Ischigualasto - Ruta Nacional N° 40 - (Sección II - a1) - San Juan	01/08/2009	31/12/2015	100,00	0,00	0,00	0,00	0,00
22	10	15	Ruta Nacional N° 150 - Ischigualasto - Ruta Nacional N° 40 - (Sección II - a2) - San Juan	01/08/2009	31/12/2015	100,00	0,00	0,00	0,00	0,00
22	10	15	Ruta Nacional N° 150 - Ischigualasto - Ruta Nacional N° 40 - Caballo Anca - Río Bermejo (Sección IIb) - San Juan	24/06/2008	31/12/2015	100,00	0,00	0,00	0,00	0,00
22	10	15	Ruta Nacional N° 150 - Ischigualasto - Ruta	01/08/2007	31/12/2015	100,00	0,00	0,00	0,00	0,00

M.H. y F.P.

16



P R O G	S U B P R	P R O Y	PROYECTOS DE OBRA	% DE AVANCE FÍSICO						
				FECHA INICIO	FECHA TERMIN.	h/ 2015	2016	2017	2018	Resto
22	10	22	Nacional N° 40 - Río Bermejo - Empalme Ruta Nacional N°40 (Sección III) - San Juan	31/07/2007	31/12/2015	100,00	0,00	0,00	0,00	0,00
22	10	23	Ruta Nacional N° 168 - Río Colastiné - Túnel Subfluvial Hernandarias	01/09/2011	31/12/2015	100,00	0,00	0,00	0,00	0,00
22	10	24	Ruta Nacional N° 168 - Santa Fe - Túnel Subfluvial Hernandarias - Intercambiador La Guardia - Puente sobre Río Colastiné	28/10/2008	31/12/2015	100,00	0,00	0,00	0,00	0,00
22	10	25	Ruta Nacional N° 178 - Empalme Ruta Nacional N° 33 - Villa Eloisa - km. 115 - km. 146	01/10/2012	31/12/2019	0,00	0,22	1,25	25,00	73,53
22	10	31	Ruta nacional N° 178 - Las Rosas - Empalme Ruta Nacional N° 34	10/06/2009	31/12/2016	95,11	4,89	0,00	0,00	0,00
22	10	32	Ruta Nacional N° 38 - Río Marapa (Alberdi) - Principio Autopista - Sección I: Río Marapa (Alberdi) - Acceso a Aguilares	08/03/2007	31/12/2015	100,00	0,00	0,00	0,00	0,00
22	10	34	Ruta Nacional N° 38 - Río Marapa (Alberdi) - Principio Autopista - Sección V: Empalme Traza Actual - Principio Autopista	01/09/2012	31/12/2019	0,00	1,67	4,00	40,00	54,33
22	10	35	Rutas Nacional N° 127 - P6 - P2 - N° 12 - N° 131 - P32 - N° 18 - Intersecciones Rutas: N° 127 / P6 - P2 - N° 12 - N° 131 / P32 - N° 18 / P32	01/07/2012	31/12/2017	0,00	2,22	97,78	0,00	0,00
22	10	37	Intersección Ruta Nacional N° A015 y Calle Rösch - Conexión Acceso a Salto Grande y Ruta Nacional N° 14	01/09/2012	31/12/2017	0,00	2,22	97,78	0,00	0,00
22	10	38	Ruta Nacional N° 35 - Provincial N° 102 - Rotonda Intersección (Castex)	01/09/2012	31/12/2017	0,00	2,22	97,78	0,00	0,00
22	10	39	Ruta Nacional N° 22 - Neuquén - Arroyito Intersección Ruta Nacional N° 22 y Ruta Nacional N° 237	31/01/2011	31/12/2015	100,00	0,00	0,00	0,00	0,00
22	10	41	Ruta Nacional N° 22 - Urbano Zapala - Intersección Rotonda Avenida Fortabat - Rotonda Empalme Ruta Provincial N°13	01/11/2012	31/12/2019	0,00	0,56	2,50	25,00	71,94
22	10	41	Ruta Nacional N° 3 - Ushuaia - Lapataia - Intersección Avenida Hipólito Irigoyen - Leandro N. Alem - Portal Acceso Parque Nacional Tierra del Fuego	01/11/2013	31/12/2019	0,00	0,22	2,00	20,00	77,78
22	10	42	Ruta Nacional N° 3 - V - 1 - Rotonda Polivalente de Arte - Empalme Variante Ruta Nacional N° 3	01/11/2010	31/12/2015	100,00	0,00	0,00	0,00	0,00
22	10	47	Ruta Nacional N° 260 - Empalme Ruta Nacional N° 40 (S) - Empalme Ruta Provincial N° 51 - Sección 1 y 2	01/07/2012	31/12/2019	0,00	0,44	4,00	40,00	55,56
22	10	47	Ruta Nacional N°260 - Tramo Empalme Ruta Nacional N°40 - Empalme Ruta Provincial N°51 - Sección II	01/11/2014	31/12/2019	0,00	0,28	2,50	25,00	72,22
22	10	48	Ruta Nacional N° 260 - Empalme Ruta Provincial N° 51 - Limite con Chile - Sección I y Sección II	01/09/2012	31/12/2019	0,00	1,11	10,00	16,67	72,22
22	10	48	Ruta Nacional N°260 - Tramo Empalme Ruta Provincial N°51 - Limite con Chile - Sección II: Progresiva 23,00 - Progresiva 45,90	01/11/2014	31/12/2019	0,00	1,11	10,00	16,67	72,22
22	10	49	Ruta Nacional N° 7 - Variante paso por Palmira - Provincia de Mendoza	01/09/2012	31/12/2019	0,00	0,32	1,25	25,00	73,43
22	10	52	Ruta Nacional N° 19 - Autopista Santa Fe - San Francisco - Sección III	01/11/2009	31/12/2015	100,00	0,00	0,00	0,00	0,00
22	10	54	Ruta Nacional N° 117 - COTECAR - Construcción Complejo Terminal de Cargas	05/06/2006	31/12/2015	100,00	0,00	0,00	0,00	0,00
22	10	63	Ruta N° 14 - Empalme Ruta Provincial N° 20 (Gramado) - Empalme Ruta Provincial N° 17 (sección I) - Progresiva 1056,00 - 1090,00	16/03/2011	31/12/2019	44,42	11,12	11,12	11,12	22,22
22	10	64	Ruta Nacional N° 14 - Empalme Ruta Provincial N° 20 - Empalme Ruta Provincial	16/03/2009	31/12/2015	100,00	0,00	0,00	0,00	0,00

M.H. y F.P.

16

4



P R O G	S U B P R	P R O Y	PROYECTOS DE OBRA	% DE AVANCE FÍSICO						
				FECHA INICIO	FECHA TERMIN.	h/ 2015	2016	2017	2018	Resto
22	10	65	N° 17 (Sección II) - Dos Hermanas - Progresiva 1090 - 1117	01/09/2012	31/12/2019	0,00	0,32	1,43	28,57	69,68
22	10	65	Ruta A019 Circunvalación Noroeste (Obra Faltante) Ruta Provincial N° 5 - Ruta Nacional N° 20	01/11/2012	31/12/2019	0,00	0,32	1,43	28,57	69,68
22	10	65	Ruta A019 Circunvalación Noroeste (Obra Faltante) Ruta Nacional N° 20 - Ruta Provincial N° E55	01/11/2012	31/12/2019	0,00	0,32	1,25	25,00	73,43
22	10	65	Ruta A019 Circunvalación Noroeste (Obra Faltante) Ruta Provincial N° E55 - Avenida Spilimbergo	01/11/2012	31/12/2019	0,00	0,32	1,25	25,00	73,43
22	10	67	Ruta N° 40 - Rospentek - Güer Aike - Sección I - Rospentek - El Zurdo	01/08/2006	31/12/2018	37,94	20,69	20,69	20,68	0,00
22	10	67	Ruta N° 40 - Rospentek - Güer Aike - Sección II - El Zurdo - Ea. Bella Vista	22/03/2007	31/12/2017	73,11	15,36	11,53	0,00	0,00
22	10	67	Ruta N° 40 - Rospentek - Güer Aike - Sección III - Ea. Bella Vista - Güer Aike	09/04/2007	31/12/2015	100,00	0,00	0,00	0,00	0,00
22	10	67	Ruta N° 40 Tramo Rospentek - Guer Aike Sección IV Estación Buitreras - Guer Aike	09/04/2007	31/12/2015	100,00	0,00	0,00	0,00	0,00
22	10	72	Ruta Nacional N° 3 - Fitz Roy - Gran Bajo San Julián - km. 2026,00 - km. 2088,55	20/05/2006	31/12/2015	100,00	0,00	0,00	0,00	0,00
22	10	72	Ruta Nacional N° 3 - Fitz Roy - Gran Bajo San Julián - km. 2164,79 - km. 2184,79	01/11/2010	31/12/2015	100,00	0,00	0,00	0,00	0,00
22	10	72	Ruta Nacional N° 3 - Fitz Roy - Gran Bajo San Julián - km. 2284,79 - km. 2303	22/08/2007	31/12/2015	100,00	0,00	0,00	0,00	0,00
22	10	72	Ruta Nacional N° 3 - Fitz Roy - Gran Bajo San Julián - km. 2088,00 - km. 2164,79	01/09/2013	31/12/2017	47,67	26,16	26,17	0,00	0,00
22	10	73	Ruta Nacional N° 65 (ex 365) - Empalme Ruta Nacional N° 38 - Limite Tucumán / Catamarca - Sección I: Km. 0,30 - Km. 3,2	01/07/2012	31/12/2019	0,00	0,74	6,67	33,33	59,26
22	10	73	Ruta Nacional N° 65 Empalme Ruta Nacional N° 38 - Limite Tucumán / Catamarca - Sección III Subseccion I: Alpachiri - km. 26	01/09/2012	31/12/2019	0,00	0,74	3,33	33,33	62,60
22	10	73	Ruta Nacional N° 65 Empalme Ruta Nacional N° 38 - Limite Tucumán / Catamarca - Sección IV Cochuna - Limite Tucumán / Catamarca	01/11/2012	31/12/2019	0,00	0,22	1,25	25,00	73,53
22	10	73	Ruta Nacional N°65 Empalme Ruta Nacional N° 38 - Limite Tucumán/Catamarca - Sección III Subsección II: Km. 28 - Cochuna	01/11/2014	31/12/2019	0,00	0,74	3,33	33,33	62,60
22	10	76	Puente Internacional Salvador Mazza - Yacuiba	01/07/2012	31/12/2019	0,00	0,32	2,86	28,57	68,25
22	10	79	Reordenamiento Accesos y Puentes - Cosquín - Córdoba	05/05/2007	31/12/2016	86,78	13,22	0,00	0,00	0,00
22	10	80	Ruta Nacional N° 8 - Obra de Intersección Ruta Nacional N° 8 - Acceso Este Ciudad de la Carlota	01/11/2012	31/12/2017	0,00	1,11	98,89	0,00	0,00
22	10	84	Ruta Nacional N° 98 - Bandera - Pinto - Km. 60	01/11/2009	31/12/2015	100,00	0,00	0,00	0,00	0,00
22	10	84	Ruta Nacional N° 98 - Bandera - Pinto Sección II	01/11/2012	31/12/2019	0,00	0,32	2,86	28,57	68,25
22	10	84	Ruta Nacional N° 98 - Bandera - Pinto Sección III	01/11/2012	31/12/2019	0,00	0,56	2,50	25,00	71,94
22	10	84	Ruta Nacional N° 98 - Bandera - Pinto Sección IV	01/11/2012	31/12/2019	0,00	0,56	2,50	25,00	71,94
22	10	88	Ruta Nacional N° 7 - Doble Vía - Santa Rosa - Desaguadero	29/11/2007	31/12/2015	100,00	0,00	0,00	0,00	0,00
22	10	88	Ruta Nacional N° 7 - Desaguadero - San Martin - Sección Desaguadero - La Paz	12/11/2008	31/12/2015	100,00	0,00	0,00	0,00	0,00
22	10	90	Ruta Nacional N° 20 - Villa Dolores - Quines - Limite con Córdoba - Quines	01/09/2012	31/12/2019	0,00	1,11	8,00	40,00	50,89

M.H. y F.P.  
16

A



SUBPROGRAMA  
MEJORAMIENTO Y REPOSICIÓN DE RUTAS - FASE IV

UNIDAD EJECUTORA  
SUBGERENCIA DE OBRAS Y CONCESIONES

## LISTADO DE OBRAS

PROYECTO	CÓDIGO	DENOMINACIÓN	UNIDAD EJECUTORA	CRÉDITO
6	51	Ruta N° 149 - Barreal - Uspallata - Sección: El Leoncito - Límite con Mendoza	Subgerencia de Obras y Concesiones	2.928.000
13	51	Ruta Nacional N° 158 - Autovía San Francisco - Río Cuarto - Provincia de Córdoba	Subgerencia de Obras y Concesiones	44.626.011
13	52	Ruta Nacional N° 158 - San Francisco - Las Varillas - Sección Saturnino Laspiur - Las Varillas	Subgerencia de Obras y Concesiones	65.034.261
13	53	Ruta Nacional N° 158 - Las Varillas - Villa María - Sección Las Varillas Las Playosa	Subgerencia de Obras y Concesiones	48.161.844
13	54	Ruta Nacional N° 158 - Las Varillas Villa María La Playosa Villa María	Subgerencia de Obras y Concesiones	55.847.927
13	55	Ruta Nacional N° 158 - Villa María - General Deheza - Sección Villa María Empalme Ruta Provincial N° 6	Subgerencia de Obras y Concesiones	31.242.594
13	56	Ruta Nacional N° 158 - Villa María General Deheza - Sección Empalme Ruta Provincial N° 6 - General Deheza	Subgerencia de Obras y Concesiones	23.759.346
13	57	Ruta Nacional N° 158 - General Deheza - Río IV Sección General Deheza - Puente sobre Río Chucul	Subgerencia de Obras y Concesiones	33.186.344
13	58	Ruta Nacional N° 158 - General Deheza Río IV Sección Puente sobre Río Chucul - Río IV	Subgerencia de Obras y Concesiones	13.268.750
13	59	Ruta Nacional N° 158 - San Francisco - Las Varillas; Sección 1B - Quebracho Herrado - Saturnino Laspiur	Subgerencia de Obras y Concesiones	44.283.677
14	51	Ruta Nacional N° 288 - P 73 -	Subgerencia de Obras y	141.444

M.H. y F.P.


16

A



**LISTADO DE OBRAS**

PROYECTO	CÓDIGO	DENOMINACIÓN	UNIDAD EJECUTORA	
		Rotonda Intersección Ruta Nacional N° 228 - Ruta Provincial N° 73	Concesiones	
19	51	Ruta Nacional N° 34 - Fin Multitrocha - Limite con Jujuy - Provincia de Salta	Subgerencia de Obras y Concesiones	400.000
29	51	Ruta Nacional N° 9 - Circunvalación de Santiago del Estero - Empalme Ruta Nacional N° 9 (N) - Empalme Ruta Nacional N° 9 (S) - Santiago del Estero	Subgerencia de Obras y Concesiones	509.000
32	51	Ruta Nacional N° 153 - Conexión Vial Los Berros - Barreal - Río Nikes - Pampa del Yalguaraz - Provincia de San Juan	Subgerencia de Obras y Concesiones	497.889
32	52	Ruta Nacional N° 153 - Sección Ingreso a Túnel - El Portezuelo	Subgerencia de Obras y Concesiones	536.444
32	53	Ruta Nacional N° 153 - Sección El Portezuelo - Ruta Nacional N° 149	Subgerencia de Obras y Concesiones	311.889
34	51	Ruta Nacional N° 151 - Empalme Ruta Provincial N° 69	Subgerencia de Obras y Concesiones	1.000
35	51	Ruta Nacional N° 66 - Perico - El Milagro - Empalme Ruta Nacional N° 66 - Empalme Ruta Nacional N° 34 - Provincia de Jujuy	Subgerencia de Obras y Concesiones	333.333
36	51	Ruta Nacional N° 66 - Perico - El Cuarteadero - Empalme Ruta Nacional N° 66 - Empalme Ruta Nacional N° 34 - Provincia de Jujuy	Subgerencia de Obras y Concesiones	333.333
37	51	Ruta Nacional N° 34 - Limite con Salta - Acceso San Pedro de Jujuy - Provincia de Jujuy	Subgerencia de Obras y Concesiones	666.667
37	52	Ruta Nacional N° 34 - Acceso San Pedro de Jujuy - Libertador General San Martín	Subgerencia de Obras y Concesiones	666.667
37	53	Ruta Nacional N° 34 - Sección San Pedro - Puente sobre Río Ledesma	Subgerencia de Obras y Concesiones	1.269.841
37	54	Ruta Nacional N° 34 - Sección Puente sobre Río Ledesma - Calilegua	Subgerencia de Obras y Concesiones	793.651
45	51	Ruta Nacional N° 157 - Tramo: Bella Vista - Tucumán	Subgerencia de Obras y Concesiones	380.952




11



**LISTADO DE OBRAS**

PROYECTO	CÓDIGO	DENOMINACIÓN	UNIDAD EJECUTORA	
47	51	Ruta N° 12 - Acceso a San Benito Av. Almafuerter - Acceso Sur a Paraná - Provincia de Entre Ríos	Subgerencia de Obras y Concesiones	249.830
53	51	Ruta Provincial N° 6 - Sachayoj - Otumpa (Sección I) - Progresiva 48.200 - 70.000 - Santiago del Estero	Subgerencia de Obras y Concesiones	1.000
77	51	Ruta Nacional S/N° - Diamante - Parque Nacional Pre Delta	Subgerencia de Obras y Concesiones	190.311
78	51	Ruta N° 154 - Empalme Ruta Nacional N° 35 - Empalme Ruta Nacional N° 22 - La Pampa	Subgerencia de Obras y Concesiones	14.971.000
81	51	Ruta Nacional N° 20 -141- Ciclovía Difunta Correa-Caucete-Empalme Ruta Nacional N° 141	Subgerencia de Obras y Concesiones	1.000
83	51	Ruta Nacional N°A007 - Red de acceso a la Ciudad de Santa Fe	Subgerencia de Obras y Concesiones	268.919
86	51	Acceso desde Ruta Nacional N° 281 a Puerto Deseado	Subgerencia de Obras y Concesiones	7.688.000
88	51	Ruta Nacional N° 12 - Avenida Las Palmeras - Avenida Juan Domingo Perón	Subgerencia de Obras y Concesiones	79.846.400
92	51	Ruta Provincial N° 83 - Empalme Ruta Nacional N° 34 - Valle Colorado	Subgerencia de Obras y Concesiones	1.000
92	54	Ruta Provincial N° 83 - Empalme Ruta Nacional N° 34 - Valle Grande - Colorado Progresiva 84,2-96,5	Subgerencia de Obras y Concesiones	1.000
94	51	Ruta Nacional N° 153 - Media Agua - Los Berros	Subgerencia de Obras y Concesiones	682.233
95	51	Rutas Nacional N° 228 - P73 - Rotonda en Intersección Ruta Nacional N° 228	Subgerencia de Obras y Concesiones	1.083.333
96	51	Rutas Nacional N° 3 - P4 - Puerto Madryn - Trelew	Subgerencia de Obras y Concesiones	1.000
<b>TOTAL</b>				<b>474.165.899</b>

M.H. y F.P.  
16



DETALLE DE LOS PROYECTOS DE INVERSIÓN

AVANCE FÍSICO DE PROYECTOS/OBRAS

P R O G	S U B P R	P R O Y	PROYECTOS DE OBRA	% DE AVANCE FÍSICO						
				FECHA INICIO	FECHA TERMIN.	h/ 2015	2016	2017	2018	Resto
22	11	6	Ruta N° 149 - Barreal - Uspallata - Sección: El Leoncito - Límite con Mendoza	01/11/2010	31/12/2015	100,00	0,00	0,00	0,00	0,00
22	11	13	Ruta Nacional N° 158 - Autovía San Francisco - Río Cuarto - Provincia de Córdoba	01/09/2012	31/08/2020	0,00	10,50	20,40	25,00	44,10
22	11	13	Ruta Nacional N° 158 - San Francisco - Las Varillas - Sección Saturnino Laspiur - Las Varillas	01/11/2012	31/08/2020	0,00	9,50	22,00	25,00	43,50
22	11	13	Ruta Nacional N° 158 - Las Varillas - Villa María - Sección Las Varillas Las Playosa	01/09/2012	31/12/2019	0,00	10,00	20,81	25,00	44,19
22	11	13	Ruta Nacional N° 158 - Las Varillas Villa María La Playosa Villa María	01/11/2012	31/12/2019	0,00	9,80	21,49	25,00	43,71
22	11	13	Ruta Nacional N° 158 - Villa María - General Deheza - Sección Villa María Empalme	01/09/2012	31/12/2019	0,00	11,50	25,00	25,00	38,50
22	11	13	Ruta Provincial N° 6							
22	11	13	Ruta Nacional N° 158 - Villa María General Deheza - Sección Empalme Ruta Provincial N° 6 - General Deheza	01/11/2012	31/12/2019	0,00	10,80	25,00	25,00	39,20
22	11	13	Ruta Nacional N° 158 - General Deheza - Río IV Sección General Deheza - Puente sobre Río Chucul	01/09/2012	31/12/2019	0,00	11,00	25,00	25,00	39,00
22	11	13	Ruta Nacional N° 158 - General Deheza Río IV Sección Puente sobre Río Chucul - Río IV	01/11/2012	31/12/2019	0,00	8,33	25,00	25,00	41,67
22	11	13	Ruta Nacional N° 158 - San Francisco - Las Varillas; Sección 1B - Quebracho Herrado - Saturnino Laspiur	01/11/2013	31/08/2020	0,00	10,00	20,36	25,00	44,64
22	11	14	Ruta Nacional N° 288 - P 73 - Rotonda Intersección Ruta Nacional N° 228 - Ruta Provincial N° 73	01/11/2012	31/12/2019	0,00	1,11	9,23	46,15	43,51
22	11	19	Ruta Nacional N° 34 - Fin Multitrocha - Límite con Jujuy - Provincia de Salta	01/09/2012	31/12/2019	0,00	0,22	2,00	20,00	77,78
22	11	29	Ruta Nacional N° 9 - Circunvalación de Santiago del Estero - Empalme Ruta Nacional N° 9 (N) - Empalme Ruta Nacional N° 9 (S) - Santiago del Estero	31/01/2008	31/12/2015	100,00	0,00	0,00	0,00	0,00
22	11	32	Ruta Nacional N° 153 - Conexión Vial Los Berros - Barreal - Río Nikes - Pampa del Yalguaraz - Provincia de San Juan	01/09/2012	31/12/2019	0,00	0,22	2,00	20,00	77,78
22	11	32	Ruta Nacional N° 153 - Sección Ingreso a Túnel - El Portezuelo	01/11/2012	31/12/2019	0,00	0,22	2,00	20,00	77,78
22	11	32	Ruta Nacional N° 153 - Sección El Portezuelo - Ruta Nacional N° 149	01/11/2012	31/12/2019	0,00	0,22	2,00	20,00	77,78
22	11	34	Ruta Nacional N° 151 - Empalme Ruta Provincial N° 69	17/06/2008	31/12/2015	100,00	0,00	0,00	0,00	0,00
22	11	35	Ruta Nacional N° 66 - Perico - El Milagro - Empalme Ruta Nacional N° 66 - Empalme Ruta Nacional N° 34 - Provincia de Jujuy	01/11/2012	31/12/2019	0,00	0,22	2,00	20,00	77,78
22	11	36	Ruta Nacional N° 66 - Perico - El Cuarteadero - Empalme Ruta Nacional N° 66 - Empalme Ruta Nacional N° 34 - Provincia de Jujuy	01/11/2012	31/12/2019	0,00	0,22	2,00	20,00	77,78
22	11	37	Ruta Nacional N° 34 - Límite con Salta - Acceso San Pedro de Jujuy - Provincia de Jujuy	01/09/2012	31/12/2019	0,00	0,22	1,25	25,00	73,53

M.H. y F.P.  
16

41



P R O G	S U B P R	P R O Y	PROYECTOS DE OBRA	% DE AVANCE FÍSICO						
				FECHA INICIO	FECHA TERMIN.	h/ 2015	2016	2017	2018	Resto
22	11	37	Ruta Nacional N° 34 - Acceso San Pedro de Jujuy - Libertador General San Martín	01/08/2012	31/12/2019	0,00	0,22	1,25	25,00	73,53
22	11	37	Ruta Nacional N° 34 - Sección San Pedro - Puente sobre Río Ledesma	01/11/2012	31/12/2019	0,00	0,32	1,43	15,43	82,82
22	11	37	Ruta Nacional N° 34 - Sección Puente sobre Río Ledesma - Calilegua	01/11/2012	31/12/2019	0,00	0,32	1,25	25,00	73,43
22	11	45	Ruta Nacional N° 157 - Tramo: Bella Vista - Tucumán	01/11/2012	31/12/2019	0,00	0,32	2,86	28,57	68,25
22	11	47	Ruta N° 12 - Acceso a San Benito Av. Almafuerte - Acceso Sur a Paraná - Provincia de Entre Ríos	01/09/2012	31/12/2019	0,00	0,56	2,50	25,00	71,94
22	11	53	Ruta Provincial N° 6 - Sachayoj - Otumpa (Sección I) - Progresiva 48.200 - 70.000 - Santiago del Estero	25/04/2008	31/12/2015	100,00	0,00	0,00	0,00	0,00
22	11	77	Ruta Nacional S/N° - Diamante - Parque Nacional Pre Delta	01/09/2012	31/12/2019	0,00	1,11	9,23	46,15	43,51
22	11	78	Ruta N° 154 - Empalme Ruta Nacional N° 35 - Empalme Ruta Nacional N° 22 - La Pampa	01/11/2010	31/12/2016	39,40	60,60	0,00	0,00	0,00
22	11	81	Ruta Nacional N° 20 -141- Ciclovía Difunta Correa-Caucete-Empalme Ruta Nacional N° 141	01/11/2009	31/12/2015	100,00	0,00	0,00	0,00	0,00
22	11	83	Ruta Nacional N°A007 - Red de acceso a la Ciudad de Santa Fe	01/09/2012	31/12/2019	0,00	0,74	3,33	33,33	62,60
22	11	86	Acceso desde Ruta Nacional N° 281 a Puerto Deseado	01/04/2007	31/12/2015	100,00	0,00	0,00	0,00	0,00
22	11	88	Ruta Nacional N° 12 - Avenida Las Palmeras - Avenida Juan Domingo Perón	01/07/2012	31/12/2017	48,84	25,58	25,58	0,00	0,00
22	11	92	Ruta Provincial N° 83 - Empalme Ruta Nacional N° 34 - Valle Colorado	16/07/2008	31/12/2015	100,00	0,00	0,00	0,00	0,00
22	11	92	Ruta Provincial N° 83 - Empalme Ruta Nacional N° 34 - Valle Grande - Colorado Progresiva 84,2-96,5	22/10/2007	31/12/2015	100,00	0,00	0,00	0,00	0,00
22	11	94	Ruta Nacional N° 153 - Media Agua - Los Berros	01/11/2012	31/12/2019	0,00	1,67	4,29	42,86	51,18
22	11	95	Rutas Nacional N° 228 - P73 - Rotonda en Intersección Ruta Nacional N° 228	01/11/2012	31/12/2019	0,00	4,17	12,00	20,00	63,83
22	11	96	Rutas Nacional N° 3 - P4 - Puerto Madryn - Trelew	31/12/2007	31/12/2017	100,00	0,00	0,00	0,00	0,00

M.H. y F.P.  
16






SUBPROGRAMA 120  
**MEJORAMIENTO Y REPOSICIÓN DE RUTAS - FASE V**

**UNIDAD EJECUTORA  
 SUBGERENCIA DE OBRAS Y CONCESIONES**

**LISTADO DE OBRAS**

PROYECTO	CÓDIGO	DENOMINACIÓN	UNIDAD EJECUTORA	CRÉDITO
1	51	Accesos a Localidades desde Rutas Nacionales	Subgerencia de Obras y Concesiones	13.101.000
2	51	Ruta Nacional N° 40 Fuerte Quemado - Quilmes (12 Km.)	Subgerencia de Obras y Concesiones	21.778.615
3	51	Ruta Nacional N° 9 Pavimentación Colectora e Iluminación	Subgerencia de Obras y Concesiones	361.111
12	51	Ruta Nacional N° 127 - Acceso a Conscripto - Bernardi	Subgerencia de Obras y Concesiones	1.000
13	51	Ruta Nacional N° 3 - Tolhuin - Hostería Kaiken	Subgerencia de Obras y Concesiones	96.296
14	51	Ruta Provincial N° 66 - Ameghino - Blaquier	Subgerencia de Obras y Concesiones	1.000
18	51	Ruta Nacional N° 3 - Vinculación Ruta Nacional N° 3 Sur y Ruta Nacional N° 3 Norte	Subgerencia de Obras y Concesiones	1.424.187
18	52	Ruta Nacional N° 3 y Ruta Nacional N° 252, Sección II: Distribuidor El Guanaco - El Cholo	Subgerencia de Obras y Concesiones	476.190
18	53	Ruta Nacional N° 3 y Ruta Nacional N° 252, Sección III: Paraje El Cholo - Acceso a Médanos	Subgerencia de Obras y Concesiones	844.444
18	54	Ruta Nacional N° 3 y Ruta Nacional N° 252, Sección IV: Distribuidor El Guanaco - Acceso Puerto Bahía Blanca - Provincia de Buenos Aires	Subgerencia de Obras y Concesiones	277.778
18	55	Intersección Ruta Nacional N° 3 y Ruta Nacional N° 229 - Bifurcación Ruta Nacional N° 3 y Ruta Nacional N° 22 - Sección I B: Variante Av. Torres y Estrada	Subgerencia de Obras y Concesiones	1.598.603
18	56	Ruta Nacional N° 33 Camino Parque Sesquicentenario - Sección	Subgerencia de Obras y Concesiones	952.381



11



LISTADO DE OBRAS

PROYECTO	CÓDIGO	DENOMINACIÓN	UNIDAD EJECUTORA	
		III B		
19	51	Ruta Nacional Nº 40 - Tres Esquinas - Límite con la Provincia de Mendoza	Subgerencia de Obras y Concesiones	1.333.333
20	51	Ruta Nacional Nº 38 - Paso por Monteros y Avenida de Circunvalación	Subgerencia de Obras y Concesiones	194.444
21	51	Ruta Nacional Nº 288 - Empalme Ruta Nacional Nº 3 - Puerto Santa Cruz	Subgerencia de Obras y Concesiones	81.475.429
23	51	Ruta Nacional Nº 40 - Punta Loyola - Cabo Vírgenes - Etapa I	Subgerencia de Obras y Concesiones	317.460
24	51	Ruta Nacional Nº 40 - Punta Loyola - Cabo Vírgenes - Etapa II	Subgerencia de Obras y Concesiones	317.460
25	51	Ruta Nacional Nº 40 - Punta Loyola - Cabo Vírgenes - Etapa III	Subgerencia de Obras y Concesiones	317.460
29	51	Ruta Nacional Nº 95 - Empalme Ruta Provincial Nº 9 Límite con Formosa	Subgerencia de Obras y Concesiones	190.000
30	51	Ruta Nacional Nº 9 - Autovía Tramo Puente Paraguay - Yala	Subgerencia de Obras y Concesiones	68.315.333
39	51	Ruta A008 - Avenida Circunvalación de Rosario	Subgerencia de Obras y Concesiones	375.334.035
40	51	Ruta Nacional Nº 226 - Empalme Ruta Provincial Nº 65 - Empalme Ruta Nacional Nº 33 - Sección I	Subgerencia de Obras y Concesiones	540.000
40	52	Ruta Nacional Nº 226 - Empalme Ruta Provincial Nº 65 - Empalme Ruta Nacional Nº 33 Sección II	Subgerencia de Obras y Concesiones	317.460
40	53	Ruta Nacional Nº 226 - Empalme Ruta Provincial Nº 65 - Empalme Ruta Nacional Nº 33 Sección III	Subgerencia de Obras y Concesiones	1.000
40	54	Ruta Nacional Nº 226 - Empalme Ruta Provincial Nº 65 - Empalme Ruta Nacional Nº 33 Sección IV	Subgerencia de Obras y Concesiones	472.222
42	51	Ruta Nacional Nº 11 - Variante Paso por Resistencia	Subgerencia de Obras y Concesiones	1.909.722
43	51	Ruta Nacional Nº 3 - Ruta Provincial Nº 2 - A010 - Arroyo Verde - Empalme Ruta Nacional Nº A01	Subgerencia de Obras y Concesiones	209.000


M.H. y F.P.  
16

✓



LISTADO DE OBRAS


PROYECTO	CÓDIGO	DENOMINACIÓN	UNIDAD EJECUTORA	
44	51	Ruta Nacional Nº 9 - Rosario - Carcarañá - Provincia de Santa Fe	Subgerencia de Obras y Concesiones	452.811
45	51	Ruta Nacional Nº 3 Empalme Ruta Provincial Nº 4 - Empalme Ruta Provincial Nº 6	Subgerencia de Obras y Concesiones	1.000
46	51	Ruta Nacional Nº 89 - Quimilí - Suncho Corral	Subgerencia de Obras y Concesiones	333.333
47	51	Ruta Nacional Nº 86 - Posta Cambio Zalazar - Límite con Salta - Sección I: Salazar - El Remanso	Subgerencia de Obras y Concesiones	15.786.000
47	52	Ruta Nacional Nº 86 - Posta Cambio Zalazar - Límite con Salta - Sección II El Remanso - Lamadrid	Subgerencia de Obras y Concesiones	19.000
47	53	Ruta Nacional Nº 86 - Posta Cambio Zalazar - Límite con Salta - Sección III Lamadrid - Guadalcazar	Subgerencia de Obras y Concesiones	1.000
47	54	Ruta Nacional Nº 86 - Posta Cambio Zalazar - Límite con Salta - Sección IV Guadalcazar - El Solitario	Subgerencia de Obras y Concesiones	93.299.014
47	55	Ruta Nacional Nº 86 - Posta Cambio Zalazar - Límite con Salta - Sección IV V El Solitario - Puerto Irigoyen	Subgerencia de Obras y Concesiones	108.937.854
47	56	Ruta Nacional Nº 86 - Posta Cambio Zalazar - Límite con Salta - Sección IV VI Puerto Irigoyen - Misión San Martín	Subgerencia de Obras y Concesiones	80.636.625
49	51	Ruta Nacional Nº 34 - Variante de Paso por Rafaela	Subgerencia de Obras y Concesiones	388.889
52	51	Ruta Nacional Nº 130 - Variante Paso por Villaguay - Entre Ríos	Subgerencia de Obras y Concesiones	111.111
60	51	Ruta Nacional Nº 232 (Ex - Ruta Provincial Nº 106) - Empalme Ruta Nacional Nº 152 - Chelforó - Sección I	Subgerencia de Obras y Concesiones	236.839
61	51	Ruta Nacional Nº 232 (Ex - Ruta Provincial Nº 106) - Empalme Ruta Nacional Nº 152 - Chelforó - Sección II	Subgerencia de Obras y Concesiones	1.027.778
62	51	Ruta Nacional Nº 232 (Ex - Ruta Provincial Nº 106) - Empalme Ruta	Subgerencia de Obras y Concesiones	3.476.000






**LISTADO DE OBRAS**

PROYECTO	CÓDIGO	DENOMINACIÓN	UNIDAD EJECUTORA	
		Nacional N° 152 - Chelforó - Sección III		
63	51	Ruta Nacional N° 34 - Rosario - Empalme Ruta Nacional N° A012	Subgerencia de Obras y Concesiones	1.000
67	51	Ruta Ex - Ruta Provincial N° 20 - Tamariscos - Empalme Ruta Provincial N° 56	Subgerencia de Obras y Concesiones	107.483
70	51	Ruta Nacional N° 150 - Las Flores Límite Internacional con Chile	Subgerencia de Obras y Concesiones	35.749.800
79	51	Ruta Nacional N° 3 - Avenida General Paz - Cañuelas Km. 43.110 Km. 61.383 - Buenos Aires	Subgerencia de Obras y Concesiones	1.000
83	51	Ruta Nacional N° 65 - (Ex- Ruta N° 365) Empalme Ruta Nacional N° 38 Límite con Catamarca Sección Ruta Nacional N° 38 - Alpachiri	Subgerencia de Obras y Concesiones	1.000
88	51	Ruta Nacional N° 40 - Vilicum - Talacasto	Subgerencia de Obras y Concesiones	388.889
89	51	Ruta Nacional N° 40 - Talacasto - San Roque	Subgerencia de Obras y Concesiones	2.452.099
93	51	Ruta Nacional N° 101 - Acceso Aeropuerto Puerto Iguazú - Andresito	Subgerencia de Obras y Concesiones	42.699.500
<b>TOTAL</b>				<b>958.264.988</b>



4



DETALLE DE LOS PROYECTOS DE INVERSIÓN

AVANCE FÍSICO DE PROYECTOS/OBRAS

P R O G	S U B P R	P R O Y	PROYECTOS DE OBRA	% DE AVANCE FÍSICO						
				FECHA INICIO	FECHA TERMIN.	h/ 2015	2016	2017	2018	Resto
22	12	1	Accesos a Localidades desde Rutas Nacionales	01/01/2010	31/12/2017	0,00	100,00	0,00	0,00	0,00
22	12	2	Ruta Nacional Nº 40 Fuerte Quemado - Quilmes (12 Km.)	01/05/2009	31/12/2016	82,64	17,36	0,00	0,00	0,00
22	12	3	Ruta Nacional Nº 9 Pavimentación Colectora e Iluminación	01/09/2012	31/12/2019	0,00	1,11	4,00	40,00	54,89
22	12	12	Ruta Nacional Nº 127 - Acceso a Conscripto - Bernardi	01/11/2009	31/12/2015	100,00	0,00	0,00	0,00	0,00
22	12	13	Ruta Nacional Nº 3 - Tolhuin - Hostería Kaiken	01/11/2012	31/12/2019	0,00	0,74	6,67	33,33	59,26
22	12	14	Ruta Provincial Nº 66 - Ameghino - Blaquier	17/09/2007	31/12/2015	100,00	0,00	0,00	0,00	0,00
22	12	18	Ruta Nacional Nº 3 - Vinculación Ruta Nacional Nº 3 Sur y Ruta Nacional Nº 3 Norte	01/11/2012	31/12/2019	0,00	0,32	0,83	16,67	82,18
22	12	18	Ruta Nacional Nº 3 y Ruta Nacional Nº 252, Sección II: Distribuidor El Guanaco - El Cholo	01/11/2012	31/12/2019	0,00	0,32	2,86	28,57	68,25
22	12	18	Ruta Nacional Nº 3 y Ruta Nacional Nº 252, Sección III: Paraje El Cholo - Acceso a Médanos	01/11/2012	31/12/2019	0,00	0,22	1,00	20,00	78,78
22	12	18	Ruta Nacional Nº 3 y Ruta Nacional Nº 252, Sección IV: Distribuidor El Guanaco - Acceso Puerto Bahía Blanca - Provincia de Buenos Aires	01/11/2012	31/12/2019	0,00	0,56	2,50	25,00	71,94
22	12	18	Intersección Ruta Nacional Nº 3 y Ruta Nacional Nº 229 - Bifurcación Ruta Nacional Nº 3 y Ruta Nacional Nº 22 - Sección I B: Variante Av. Torres y Estrada	01/06/2014	31/12/2019	0,00	0,32	0,71	14,29	84,68
22	12	18	Ruta Nacional Nº 33 Camino Parque Sesquicentenario - Sección III B	01/06/2014	31/12/2019	0,00	0,32	1,25	25,00	73,43
22	12	19	Ruta Nacional Nº 40 - Tres Esquinas - Límite con la Provincia de Mendoza	01/09/2012	31/12/2019	0,00	0,22	0,71	14,29	84,78
22	12	20	Ruta Nacional Nº 38 - Paso por Monteros y Avenida de Circunvalación	01/11/2012	31/12/2019	0,00	1,11	9,23	46,15	43,51
22	12	21	Ruta Nacional Nº 288 - Empalme Ruta Nacional Nº 3 - Puerto Santa Cruz	01/11/2012	31/12/2017	47,66	26,17	26,17	0,00	0,00
22	12	23	Ruta Nacional Nº 40 - Punta Loyola - Cabo Vírgenes - Etapa I	01/11/2012	31/12/2019	0,00	0,32	2,86	28,57	68,25
22	12	24	Ruta Nacional Nº 40 - Punta Loyola - Cabo Vírgenes - Etapa II	01/11/2012	31/12/2019	0,00	0,32	2,86	28,57	68,25
22	12	25	Ruta Nacional Nº 40 - Punta Loyola - Cabo Vírgenes - Etapa III	01/11/2012	31/12/2019	0,00	0,32	2,86	28,57	68,25
22	12	29	Ruta Nacional Nº 95 - Empalme Ruta Provincial Nº 9 Límite con Formosa	01/01/2012	31/12/2015	100,00	0,00	0,00	0,00	0,00
22	12	30	Ruta Nacional Nº 9 - Autovía Tramo Puente Paraguay - Yala	30/11/2010	31/12/2016	92,33	7,67	0,00	0,00	0,00
22	12	39	Ruta A008 - Avenida Circunvalación de Rosario	24/02/2009	31/12/2017	83,73	8,14	8,13	0,00	0,00
22	12	40	Ruta Nacional Nº 226 - Empalme Ruta Provincial Nº 65 - Empalme Ruta Nacional Nº 33 - Sección I	01/09/2009	31/12/2015	100,00	0,00	0,00	0,00	0,00
22	12	40	Ruta Nacional Nº 226 - Empalme Ruta Provincial Nº 65 - Empalme Ruta Nacional Nº 33 Sección II	01/11/2012	31/12/2019	0,00	0,32	2,86	28,57	68,25

M.H. y F.P.  
16



P R O G	S U B P R	P R O Y	PROYECTOS DE OBRA	% DE AVANCE FÍSICO						Resfe
				FECHA INICIO	FECHA TERMIN.	h/ 2015	2016	2017	2018	
22	12	40	Ruta Nacional Nº 226 - Empalme Ruta Provincial Nº 65 - Empalme Ruta Nacional Nº 33 Sección III	01/09/2009	31/12/2015	100,00	0,00	0,00	0,00	0,00
22	12	40	Ruta Nacional Nº 226 - Empalme Ruta Provincial Nº 65 - Empalme Ruta Nacional Nº 33 Sección IV	01/11/2012	31/12/2019	0,00	0,56	2,50	25,00	71,94
22	12	42	Ruta Nacional Nº 11 - Variante Paso por Resistencia	01/09/2012	31/12/2019	0,00	0,76	4,00	20,00	75,24
22	12	43	Ruta Nacional Nº 3 - Ruta Provincial Nº 2 - A010 - Arroyo Verde - Empalme Ruta Nacional Nº A01	22/08/2008	31/12/2015	100,00	0,00	0,00	0,00	0,00
22	12	44	Ruta Nacional Nº 9 - Rosario - Carcarañá - Provincia de Santa Fe	01/11/2012	31/12/2019	0,00	1,11	4,29	42,86	51,74
22	12	45	Ruta Nacional Nº 3 Empalme Ruta Provincial Nº 4 - Empalme Ruta Provincial Nº 6	15/05/2008	31/12/2015	100,00	0,00	0,00	0,00	0,00
22	12	46	Ruta Nacional Nº 89 - Quimilí - Suncho Corral	01/11/2012	31/12/2019	0,00	0,56	2,50	25,00	71,94
22	12	47	Ruta Nacional Nº 86 - Posta Cambio Zalazar - Límite con Salta - Sección I: Salazar - El Remanso	01/09/2011	31/12/2015	100,00	0,00	0,00	0,00	0,00
22	12	47	Ruta Nacional Nº 86 - Posta Cambio Zalazar - Límite con Salta - Sección II El Remanso - Lamadrid	01/01/2011	31/12/2015	100,00	0,00	0,00	0,00	0,00
22	12	47	Ruta Nacional Nº 86 - Posta Cambio Zalazar - Límite con Salta - Sección III Lamadrid - Guadalcazar	01/01/2011	31/12/2015	100,00	0,00	0,00	0,00	0,00
22	12	47	Ruta Nacional Nº 86 - Posta Cambio Zalazar - Límite con Salta - Sección IV Guadalcazar - El Solitario	01/11/2012	31/12/2017	56,98	21,51	21,51	0,00	0,00
22	12	47	Ruta Nacional Nº 86 - Posta Cambio Zalazar - Límite con Salta - Sección IV V El Solitario - Puerto Irigoyen	01/11/2012	31/12/2017	48,48	25,76	25,76	0,00	0,00
22	12	47	Ruta Nacional Nº 86 - Posta Cambio Zalazar - Límite con Salta - Sección IV VI Puerto Irigoyen - Misión San Martín	01/11/2012	31/12/2017	32,22	33,89	33,89	0,00	0,00
22	12	49	Ruta Nacional Nº 34 - Variante de Paso por Rafaela	01/11/2012	31/12/2019	0,00	0,56	2,50	25,00	71,94
22	12	52	Ruta Nacional Nº 130 - Variante Paso por Villaguay - Entre Ríos	01/11/2012	31/12/2019	0,00	0,56	10,00	25,00	64,44
22	12	60	Ruta Nacional Nº 232 (Ex - Ruta Provincial Nº 106) - Empalme Ruta Nacional Nº 152 - Chelforó - Sección I	01/11/2012	31/12/2019	0,00	0,56	2,50	25,00	71,94
22	12	61	Ruta Nacional Nº 232 (Ex - Ruta Provincial Nº 106) - Empalme Ruta Nacional Nº 152 - Chelforó - Sección II	01/11/2012	31/12/2019	0,00	0,32	1,43	28,57	69,68
22	12	62	Ruta Nacional Nº 232 (Ex - Ruta Provincial Nº 106) - Empalme Ruta Nacional Nº 152 - Chelforó - Sección III	15/04/2009	31/12/2015	100,00	0,00	0,00	0,00	0,00
22	12	63	Ruta Nacional Nº 34 - Rosario - Empalme Ruta Nacional Nº A012	12/08/2009	31/12/2015	100,00	0,00	0,00	0,00	0,00
22	12	67	Ruta Ex - Ruta Provincial Nº 20 - Tamariscos - Empalme Ruta Provincial Nº 56	01/11/2012	31/12/2019	0,00	1,67	16,00	40,00	42,33
22	12	70	Ruta Nacional Nº 150 - Las Flores Límite Internacional con Chile	01/11/2009	31/12/2017	52,27	40,91	6,82	0,00	0,00
22	12	79	Ruta Nacional Nº 3 - Avenida General Paz - Cañuelas Km. 43.110 Km. 61.383 - Buenos Aires	20/05/2008	31/12/2015	100,00	0,00	0,00	0,00	0,00
22	12	83	Ruta Nacional Nº 65 - (Ex- Ruta Nº 365) Empalme Ruta Nacional Nº 38 Límite con Catamarca Sección Ruta Nacional Nº 38 - Alpachiri	01/11/2010	31/12/2015	100,00	0,00	0,00	0,00	0,00
22	12	88	Ruta Nacional Nº 40 - Vilicum - Talacasto	01/11/2012	31/12/2019	0,00	0,56	2,50	25,00	71,94
22	12	89	Ruta Nacional Nº 40 - Talacasto - San Roque	01/11/2012	31/12/2019	0,00	0,76	4,00	20,00	75,24
22	12	93	Ruta Nacional Nº 101 - Acceso Aeropuerto Puerto Iguazú - Andresito	01/11/2011	31/12/2017	53,13	31,25	15,62	0,00	0,00

M.H. y F.P.  
16

PLANILLA ANEXA AL ARTÍCULO 1°



P R O G	S U B P R	P R O Y	PROYECTOS DE OBRA	% DE AVANCE FÍSICO						
				FECHA INICIO	FECHA TERMIN.	h/ 2015	2016	2017	2018	Resto

M.H. y F.P.
16

Handwritten signature or mark.




SUBPROGRAMA 13

**MEJORAMIENTO Y REPOSICIÓN DE RUTAS - FASE VI**

**UNIDAD EJECUTORA  
SUBGERENCIA DE OBRAS Y CONCESIONES**

**LISTADO DE OBRAS**

PROYECTO	CÓDIGO	DENOMINACIÓN	UNIDAD EJECUTORA	CRÉDITO
2	51	Ruta Nacional Nº 16 Viaducto en Intersección Avenida Sarmiento - Intersecciones con Avenida Savín y Ruta Nacional Nº 11	Subgerencia de Obras y Concesiones	14.007.000
3	51	Ruta Nº 2 - Empalme Ruta Nacional Nº 11 - Riacho He-He	Subgerencia de Obras y Concesiones	226.000
4	51	Ruta Nacional Nº 38 - Río Marapa (Juan Bautista Alberdi) - Famaillá	Subgerencia de Obras y Concesiones	1.640.896
5	51	Ruta Nacional Nº 40 - Paso Externo por la Ciudad de Belén	Subgerencia de Obras y Concesiones	111.933
7	51	Ruta Nacional Nº 26 - Empalme Ruta Nacional Nº 3 - Pampa del Castillo	Subgerencia de Obras y Concesiones	2.777.778
8	51	Conexión Vial Santa Fe - Santo Tomé	Subgerencia de Obras y Concesiones	1.111.111
9	51	Ruta Nacional Nº 237 - Avenida Bustillo entre San Carlos de Bariloche y Llao Llao Sección I	Subgerencia de Obras y Concesiones	2.777.778
10	51	Ruta Nacional Nº 237 - Avenida Bustillo entre San Carlos de Bariloche y Llao Llao Sección II	Subgerencia de Obras y Concesiones	1.502.714
11	51	Ruta Nacional Nº 68 - El Carril - Río Ancho	Subgerencia de Obras y Concesiones	2.000.000
12	51	Ruta Nacional Nº 40 - Mendoza - Límite con San Juan	Subgerencia de Obras y Concesiones	66.667
16	51	Ruta Nacional Nº 51 San Antonio de los Cobres - Paso Sico - San Antonio de los Cobres - Mina La Poma	Subgerencia de Obras y Concesiones	3.277.083
16	52	Ruta Nacional Nº 51 San Antonio de los Cobres - Paso Sico - Mina La Poma - Alto Chorrillos	Subgerencia de Obras y Concesiones	2.334.908






## LISTADO DE OBRAS



PROYECTO	CÓDIGO	DENOMINACIÓN	UNIDAD EJECUTORA	
16	53	Ruta Nacional N° 51 San Antonio de los Cobres - Paso Sico - Alto Chorrillos Km. 180,00 - Campo Amarillo km. 199	Subgerencia de Obras y Concesiones	1.504.406
16	54	Ruta Nacional N°51 San Antonio de los Cobres - Paso Sico - Campo Amarillo km. 199 - Paso Sico Km 289	Subgerencia de Obras y Concesiones	333.333
16	55	Ruta Nacional N°51 San Antonio de los Cobres - Paso de Sico - Paso Sico Km 289 - Cauchari	Subgerencia de Obras y Concesiones	266.667
17	51	Ruta Nacional N° 118 - Empalme Ruta Nacional N° 12 - Empalme Ruta Nacional N° 5	Subgerencia de Obras y Concesiones	1.000
18	51	Ruta Nacional N° 123 - Empalme Ruta Nacional N° 12 - Empalme Ruta Nacional N° 119	Subgerencia de Obras y Concesiones	254.167
19	51	Ruta Nacional N° 12 - General Galarza - Nogoyá	Subgerencia de Obras y Concesiones	666.667
20	51	Ruta Sin N° Nogoyá - Villaguay	Subgerencia de Obras y Concesiones	622.222
22	51	Ruta Nacional N°52 - Empalme Ex Ruta Nacional N° 40 Susques	Subgerencia de Obras y Concesiones	116.667
23	51	Ruta Nacional N°52 - Susques - Empalme Ruta Provincial N° 16	Subgerencia de Obras y Concesiones	50.000
24	51	Ruta Nacional N° 40 - Paicone - La Quiaca	Subgerencia de Obras y Concesiones	1.944.444
24	52	Ruta Nacional N° 40 - Tramo Paicone - Ex Ruta Provincial N° 64, Sección II	Subgerencia de Obras y Concesiones	1.944.444
24	53	Ruta Nacional N° 40 - Tramo Paicone - Ex Ruta Provincial N° 64, La Quiaca - Avenida Santa Catalina, Secciones I, II y III	Subgerencia de Obras y Concesiones	3.174.603
25	51	Ruta Nacional N° 76 - Punta de Agua - Pircas Negras	Subgerencia de Obras y Concesiones	166.667
26	51	Ruta Nacional N° 7 - Acceso Este a Mendoza	Subgerencia de Obras y Concesiones	1.093.000
27	51	Ruta Nacional N° 7 - Empalme Ruta Nacional N° 40 Uspallata - Limite con Chile	Subgerencia de Obras y Concesiones	555.556




4



**LISTADO DE OBRAS**

PROYECTO	CÓDIGO	DENOMINACIÓN	UNIDAD EJECUTORA	
28	51	Ruta Nacional N° 14 - Leandro N. Alem - Oberá	Subgerencia de Obras y Concesiones	370.370
29	51	Ruta Nacional N° 12 Variante Yabebiry	Subgerencia de Obras y Concesiones	148.148
30	51	Ruta Nacional N° 12 Variante por Gobernador Roca	Subgerencia de Obras y Concesiones	277.778
31	51	Ruta Nacional N° 86 - Misión La Paz - Tonono	Subgerencia de Obras y Concesiones	952.381
32	51	Autovía Ruta Nacional N° AO12 - Autovía Ruta Nacional N° 9 (Sur) - Puente sobre Arroyo Saladillo - Km. 0,00 - Km. 19,24) - Provincia de Santa Fe	Subgerencia de Obras y Concesiones	955.556
32	52	Ruta Nacional A012 - Puente sobre Arroyo Salladillo - Empalme Ruta Nacional N° 9 - Autopista Rosario Córdoba - Km. 19,24 -Km.39,78 - Provincia de Santa Fe	Subgerencia de Obras y Concesiones	1.587.302
32	53	Ruta Nacional A012 - Empalme Ruta Nacional N°9 - Autopista Rosario Córdoba - Empalme Ruta Nacional N° 11 - Km. 39,78 - Km. 66,71 - Provincia de Santa Fe	Subgerencia de Obras y Concesiones	1.809.524
33	51	Ruta Nacional N° 33 Variante por Pérez	Subgerencia de Obras y Concesiones	555.556
34	51	Ruta Nacional N° 11 - Empalme Ruta Nacional N° 98 - Límite con la Provincia de Chaco	Subgerencia de Obras y Concesiones	7.264.900
35	51	Ruta Nacional N° 11 - Recreo - San Justo	Subgerencia de Obras y Concesiones	1.111.111
36	51	Ruta Nacional N° 3 - Hito 1 - San Sebastián	Subgerencia de Obras y Concesiones	82.954.000
37	51	Ruta Nacional N° 38. Río Marapa-Famaillá. Duplicación de Calzada. Sección III: Acceso a Concepción y Accesos a Monteros	Subgerencia de Obras y Concesiones	995.396
37	52	Ruta Nacional N° 38. Río Marapa-Famaillá. Duplicación de Calzada. Sección I: Río Marapa (Alberdi)-Acceso a Aguilares y Acceso a Alberdi	Subgerencia de Obras y Concesiones	828.889
37	53	Ruta Nacional N° 38. Río	Subgerencia de Obras y	400.000




41



**LISTADO DE OBRAS**

PROYECTO	CÓDIGO	DENOMINACIÓN	UNIDAD EJECUTORA	
		Marapa-Famaillá. Duplicación de Calzada. Sección II: Acceso a Aguilares-Concepción	Concesiones	
38	51	Ruta Nacional Nº 38 - Acceso Sur a Catamarca	Subgerencia de Obras y Concesiones	247.778
39	51	Ruta Nacional Nº 35 - Paso por Santa Rosa	Subgerencia de Obras y Concesiones	350.944
40	51	Ruta Nacional Nº 35 - Paso por Ataliva Roca	Subgerencia de Obras y Concesiones	49.000
41	51	Ruta Nacional Nº 16 - Viaducto y Adecuación Hidráulica en Intersección con Avenida Sarmiento	Subgerencia de Obras y Concesiones	444.444
41	52	Ruta Nacional Nº 16 - Límite Corrientes Chaco - Makalle - Intersección Ruta Nacional Nº 11 Km. 17,56	Subgerencia de Obras y Concesiones	666.667
42	51	Ruta Nacional Nº 9 - Intersección con Ruta Provincial Nº 17	Subgerencia de Obras y Concesiones	335.267
43	51	Ruta Nacional Nº 20 - Ruta Nacional Nº 148 Circunvalación Sur a Villa Dolores	Subgerencia de Obras y Concesiones	1.000
44	51	Ruta Nacional Nº 40 - Albardón - Talacasto	Subgerencia de Obras y Concesiones	77.778
45	51	Ruta Nacional Nº 25 - Autovía Trelew - Gaimán	Subgerencia de Obras y Concesiones	168.000
46	51	Ruta Nacional Nº 26 - Pampa del Castillo - Cerro Dragón	Subgerencia de Obras y Concesiones	148.148
47	51	Ruta Nacional Nº 12 - Empedrado - Paso de la Patria	Subgerencia de Obras y Concesiones	500.000
48	51	Ruta Nacional Nº 12 - Límite con Entre Ríos - Goya	Subgerencia de Obras y Concesiones	288.889
50	51	Ruta Nacional Nº 143 - San Rafael - Las Paredes Km. 664 - Km. 668,60	Subgerencia de Obras y Concesiones	84.889
51	51	Ruta Nacional Nº 40 - Pie de Médano - Santa María - Río Yapaz	Subgerencia de Obras y Concesiones	1.000
52	51	Ruta Nacional Nº 95 - Acceso Oeste a Villa Angela	Subgerencia de Obras y Concesiones	133.333
54	51	Ruta Nacional Nº 12 - Itaibaté - Ituzaingó - Empalme Ruta Nacional	Subgerencia de Obras y Concesiones	66.667



41



**LISTADO DE OBRAS**

PROYECTO	CÓDIGO	DENOMINACIÓN	UNIDAD EJECUTORA	
		N° 118		
55	51	Ruta Nacional N° 14 - Empalme Ruta Provincial N° 40 - Empalme Ruta Provincial N° 120 - Variante Virasoro	Subgerencia de Obras y Concesiones	1.185.000
57	51	Ruta Nacional N° 9 - Villa del Totoral - Límite con Chile	Subgerencia de Obras y Concesiones	118.444.080
58	51	Camino al Complejo Recreativo de Ezeiza	Subgerencia de Obras y Concesiones	1.000
59	51	Ruta Nacional N° 143 - Unión Ruta Nacional N° 143 y Ruta Nacional N° 146	Subgerencia de Obras y Concesiones	523.365
60	51	Ruta Nacional N° 40 - Luján de Cuyo Tunuyán - Sección III - Anchoris Ruta Provincial N° 96	Subgerencia de Obras y Concesiones	38.461.769
61	51	Ruta Nacional N° 40 - Luján de Cuyo Tunuyán - Sección IV Variante por Tunuyán	Subgerencia de Obras y Concesiones	500.000
62	51	Ruta Nacional N° 149 - Pachaco - Calingasta Tramo Km. 100 - Km. 120 - Provincia de San Juan	Subgerencia de Obras y Concesiones	1.422.000
62	52	Ruta Nacional N° 149 - Pachaco - Calingasta Tramo Km. 120 - Km. 134 (Puente sobre Río Calingasta) - Provincia de San Juan	Subgerencia de Obras y Concesiones	975.852
63	51	Ruta Nacional N° 40 - Estabilización de Taludes - Provincia de San Juan	Subgerencia de Obras y Concesiones	194.444
64	51	Ruta Nacional N° 40 - Tramo Empalme Ruta Nacional N° 7 (Acceso Este) - Calle Azcuénaga - Remodelación Intercambiador	Subgerencia de Obras y Concesiones	1.000
65	51	Ruta Nacional N° 25 Duplicación de Calzada - Tramo Rawson - Trelew - Provincia de Chubut	Subgerencia de Obras y Concesiones	333.333
66	51	Ruta Nacional N° 25 Duplicación de Calzada - Tramo Trelew - Gaiman - Provincia de Chubut	Subgerencia de Obras y Concesiones	444.444
67	51	Ruta Nacional N° 40 - Ruta Provincial N° 2 (Calle Azcuénaga) - Ruta Nacional N° 7 (Córdoba) - Etapa I - Calle Paso - Km. 3.287 - Empalme Ruta Nacional N° 7 - Km. 3.295 - Provincia de Mendoza	Subgerencia de Obras y Concesiones	111.954.505

M.H. y F.P.  
16



LISTADO DE OBRAS

PROYECTO	CÓDIGO	DENOMINACIÓN	UNIDAD EJECUTORA	
67	52	Ruta Nacional N°40 - Ruta Provincial N° 2 (Calle Azcuénaga) - Ruta Nacional N° 7 (Cóndor) - Etapa II - Calle Araoz - Km. 3.283 - Calle Paso Km.3.287 - Provincia de Mendoza	Subgerencia de Obras y Concesiones	1.333.000
67	53	Ruta Nacional N°40 - Ruta Provincial N° 2 (Calle Azcuénaga) - Ruta Nacional N° 7 (Cóndor) - Etapa III - Calle Azcuénaga - Km. 3.279 - Calle Araoz Km.3.283 - Provincia de Mendoza	Subgerencia de Obras y Concesiones	1.333.000
68	51	Construcción Puente Ruta Nacional N° 40 Empalme Ruta Nacional N° 60 - Belén - Catamarca	Subgerencia de Obras y Concesiones	1.000
69	51	Ruta Nacional N° 11 Pavimentación Acceso a Margarita Belén - Chaco	Subgerencia de Obras y Concesiones	146.667
70	51	Empalme Ruta Nacional N° 14 - Empalme Ruta Nacional N° 7 y Empalme Ruta Nacional N° 24 - Empalme Ruta Nacional N° 8 - San Luis	Subgerencia de Obras y Concesiones	1.000
71	51	Construcción Campamento Zarate - Buenos Aires	Subgerencia de Obras y Concesiones	333.333
72	51	Pavimentación de Calles Colectoras Monteros - San Martín de Tucumán - Tucumán	Subgerencia de Obras y Concesiones	5.315.000
74	51	Ruta Nacional N° 23 - Valcheta - Pilcaniyeu - Tramo Los Menucos - Maquinchao (Km. 269 - Km. 340) - Río Negro	Subgerencia de Obras y Concesiones	20.106.000
74	52	Ruta Nacional N° 23 Valcheta - Pilcaniyeu - Tramo Maquinchao - Jacobacci (Km. 340 - Km.410) - Río Negro	Subgerencia de Obras y Concesiones	45.380.222
75	51	Ruta Nacional N° 40 - Tramo El Sosneado - La Jaula - Mendoza	Subgerencia de Obras y Concesiones	159.441.714
75	52	Ruta Nacional N° 40 - Tramo La Jaula - Empalme Ruta Provincial N° 98 - Mendoza	Subgerencia de Obras y Concesiones	78.912.000
76	51	Repavimentación de Avenida Ballofet - Mendoza	Subgerencia de Obras y Concesiones	1.333.333
77	51	Ruta Nacional N° 40 - Limite con San Juan - Mendoza	Subgerencia de Obras y Concesiones	76.698.252


M.H. y F.P.  
16

1



**LISTADO DE OBRAS**

PROYECTO	CÓDIGO	DENOMINACIÓN	UNIDAD EJECUTORA	
78	51	Repavimentación Ruta Nacional N° 11 - Tramo Rotonda Cruz del Norte - Rotonda Virgen del Carmen - Formosa	Subgerencia de Obras y Concesiones	64.652.727
80	51	Construcción de Segunda Calzada Ruta Nacional N° 22 - Tramo Plottier - Arroyito - Neuquén	Subgerencia de Obras y Concesiones	81.583.285
81	51	Ruta Nacional N° 3 - Variante Circunvalación Autovía Comodoro Rivadavia - Empalme Ruta Nacional N° 26 - Chubut	Subgerencia de Obras y Concesiones	634.921
83	51	Ruta Nacional N° 40 - Tramo Bardas Blancas - Malargüe - Provincia de Mendoza	Subgerencia de Obras y Concesiones	416.667
84	51	Construcción de Segunda Calzada Ruta Nacional N° 9 - Tramo Circunvalación de Córdoba - Juárez Celman - Provincia de Córdoba	Subgerencia de Obras y Concesiones	5.083.333
84	52	Construcción de Segunda Calzada Ruta Nacional N° 9 - Tramo Juárez Celman - Sinsacate - Provincia de Córdoba	Subgerencia de Obras y Concesiones	25.000.000
84	53	Construcción de Segunda Calzada Ruta Nacional N° 9 - Tramo Sinsacate - Villa del Totoral - Provincia de Córdoba	Subgerencia de Obras y Concesiones	19.166.667
85	51	Ruta Nacional N° 76 - Tramo Quebrada Santo Domingo - Pircas Negras - La Rioja	Subgerencia de Obras y Concesiones	90.789.686
86	51	Ruta Nacional N° 75 - Tramo Las Padercitas - Dique Los Sauces - La Rioja	Subgerencia de Obras y Concesiones	80.518.308
88	51	Ruta Nacional N° 40 - Tramo Los Tambillos - Río Miranda - La Rioja	Subgerencia de Obras y Concesiones	88.762.000
89	51	Construcción Segunda Calzada Ruta Nacional N° 20 - Tramo Cauçete - Avenida de Circunvalación - Provincia de San Juan	Subgerencia de Obras y Concesiones	1.066.667
90	51	Ruta Nacional N°40 - Ruta Provincial N° 2 (Calle Azcuénaga) - Ruta Nacional N° 7 (Cóndor) - Etapa III - Calle Azcuénaga - Km. 3.279 - Calle Araoz Km.3.283 -	Subgerencia de Obras y Concesiones	1.467.729




4




**LISTADO DE OBRAS**

PROYECTO	CÓDIGO	DENOMINACIÓN	UNIDAD EJECUTORA	
		Provincia de Mendoza		
90	52	Ruta Nacional N°40 - Av. de Circunvalación de San Juan - Albardón - Puente sobre Río San Juan Km.3.471 - Albardón Km.3.476,5 - Provincia de San Juan	Subgerencia de Obras y Concesiones	2.689.000
94	51	Construcción Camino de Vinculación Ruta Nacional N° 40 - Las Lajas - Neuquén	Subgerencia de Obras y Concesiones	160.741
96	51	Repavimentación y Ensanche Ruta Nacional N° 3 - San Antonio Oeste - Ruta Provincial N° 61 - Río Negro	Subgerencia de Obras y Concesiones	1.000
97	51	Repavimentación y Ensanche Ruta Nacional N° 3 - Ruta Provincial N° 61 - Sierra Grande - Río Negro	Subgerencia de Obras y Concesiones	111.388.588
98	51	Repavimentación y Ensanche Ruta Nacional N° 3 - Sierra Grande - Límite con Chubut - Río Negro	Subgerencia de Obras y Concesiones	30.783.500
99	51	Repavimentación y Ensanche Ruta Nacional N° 251 General Conesa - Acceso a San Antonio Oeste - Río Negro	Subgerencia de Obras y Concesiones	131.694.111
<b>TOTAL</b>				<b>1.548.936.669</b>



4



DETALLE DE LOS PROYECTOS DE INVERSIÓN

AVANCE FÍSICO DE PROYECTOS/OBRAS

P R O G	S U B P R	P R O Y	PROYECTOS DE OBRA	% DE AVANCE FÍSICO						
				FECHA INICIO	FECHA TERMIN.	h/ 2015	2016	2017	2018	Resto
22	13	2	Ruta Nacional Nº 16 Viaducto en Intersección Avenida Sarmiento - Intersecciones con Avenida Savín y Ruta Nacional Nº 11	01/11/2010	31/12/2015	100,00	0,00	0,00	0,00	0,00
22	13	3	Ruta Nº 2 - Empalme Ruta Nacional Nº 11 - Riacho He-He	14/04/2008	31/12/2015	100,00	0,00	0,00	0,00	0,00
22	13	4	Ruta Nacional Nº 38 - Río Marapa (Juan Bautista Alberdi) - Famaillá	01/11/2012	31/12/2019	0,00	0,37	0,83	16,67	82,13
22	13	5	Ruta Nacional Nº 40 - Paso Externo por la Ciudad de Belén	01/11/2014	31/12/2019	0,00	0,56	7,50	25,00	66,94
22	13	7	Ruta Nacional Nº 26 - Empalme Ruta Nacional Nº 3 - Pampa del Castillo	01/11/2012	31/12/2019	0,00	0,56	0,67	16,67	82,10
22	13	8	Conexión Vial Santa Fe - Santo Tomé	01/11/2013	31/12/2019	0,00	0,22	0,83	16,67	82,28
22	13	9	Ruta Nacional Nº 237 - Avenida Bustillo entre San Carlos de Bariloche y Llao Llao Sección I	20/08/2011	31/12/2018	0,00	11,11	66,67	22,22	0,00
22	13	10	Ruta Nacional Nº 237 - Avenida Bustillo entre San Carlos de Bariloche y Llao Llao Sección II	01/11/2010	31/12/2016	98,16	1,84	0,00	0,00	0,00
22	13	11	Ruta Nacional Nº 68 - El Carril - Río Ancho	01/11/2012	31/12/2019	0,00	0,22	0,71	7,71	91,36
22	13	12	Ruta Nacional Nº 40 - Mendoza - Limite con San Juan	01/11/2012	31/12/2019	0,00	0,56	10,00	25,00	64,44
22	13	16	Ruta Nacional Nº 51 San Antonio de los Cobres - Paso Sico - San Antonio de los Cobres - Mina La Poma	01/11/2012	31/12/2019	0,00	4,17	12,00	20,00	63,83
22	13	16	Ruta Nacional Nº 51 San Antonio de los Cobres - Paso Sico - Mina La Poma - Alto Chorrillos	01/11/2012	31/12/2019	0,00	1,27	12,00	20,00	66,73
22	13	16	Ruta Nacional Nº 51 San Antonio de los Cobres - Paso Sico - Alto Chorrillos Km. 180,00 - Campo Amarillo km. 199	01/11/2012	31/08/2019	0,00	1,27	12,00	20,00	66,73
22	13	16	Ruta Nacional Nº 51 San Antonio de los Cobres - Paso Sico - Campo Amarillo km. 199 - Paso Sico Km 289	01/11/2014	31/12/2019	0,00	0,37	3,33	33,33	62,97
22	13	16	Ruta Nacional Nº 51 San Antonio de los Cobres - Paso de Sico - Paso Sico Km 289 - Cauchari	01/11/2016	31/01/2019	0,00	0,22	2,00	20,00	77,78
22	13	17	Ruta Nacional Nº 118 - Empalme Ruta Nacional Nº 12 - Empalme Ruta Nacional Nº 5	01/01/2012	31/12/2015	100,00	0,00	0,00	0,00	0,00
22	13	18	Ruta Nacional Nº 123 - Empalme Ruta Nacional Nº 12 - Empalme Ruta Nacional Nº 119	01/11/2012	31/12/2019	0,00	0,83	4,00	40,00	55,17
22	13	19	Ruta Nacional Nº 12 - General Galarza - Nogoyá	01/11/2012	31/12/2019	0,00	0,28	1,25	25,00	73,47
22	13	20	Ruta Sin Nº Nogoyá - Villaguay	01/11/2012	31/12/2019	0,00	0,22	1,25	25,00	73,53
22	13	22	Ruta Nacional Nº 52 - Empalme Ex Ruta Nacional Nº 40 Susques	01/11/2012	31/12/2019	0,00	1,67	16,00	40,00	42,33
22	13	23	Ruta Nacional Nº 52 - Susques - Empalme Ruta Provincial Nº 16	01/11/2012	31/12/2017	0,00	3,33	96,67	0,00	0,00
22	13	24	Ruta Nacional Nº 40 - Paicone - La Quiaca	01/11/2012	31/12/2019	0,00	0,56	1,43	20,00	78,01
22	13	24	Ruta Nacional Nº 40 - Tramo Paicone - Ex Ruta Provincial Nº 64, Sección II	01/11/2012	31/12/2019	0,00	0,56	1,43	20,00	78,01
22	13	24	Ruta Nacional Nº 40 - Tramo Paicone - Ex Ruta Provincial Nº 64, La Quiaca - Avenida Santa Catalina, Secciones I, II y III	01/11/2012	31/12/2019	0,00	0,32	0,29	7,71	91,68
22	13	25	Ruta Nacional Nº 76 - Punta de Agua -	01/11/2012	31/12/2019	0,00	1,11	9,23	46,15	43,51

M.H. y F.P.

16

11